

#camminiepercorsi

Via Appia 9 immobili coinvolti

E' l'itinerario costruito tra il 108 e il 110 d.C. per iniziativa dell'imperatore Traiano, che voleva velocizzare i collegamenti con i porti pugliesi. Anziché assecondare la geografia dei territori attraversati, come faceva l'Appia Antica, la nuova strada puntava diretta verso la meta. E' lunga quasi 600 km e attraversa Lazio, Campania, Basilicata e Puglia, interessando 39 Comuni.



Contatti

06.42367638 - dg.relationimedia@agenziademanio.it



AGENZIA DEL DEMANIO

www.agenziademanio.it



Via Appia


9 immobili coinvolti


 4 immobili gestiti da Agenzia del Demanio

 5 immobili gestiti da Altri Enti

1



 **Convento San Marco**

 **Agenzia del Demanio**


 **Comune di Sant'Angelo dei Lombardi**
Prov. Avellino – Campania

Convento su due livelli situato appena fuori dal centro abitato, in una zona naturalistica di pregio.

2



 **Casa Cantoniera**


 **Agenzia del Demanio**

 **Comune di Irsina**
Prov. Matera – Basilicata


Casello ferroviario su due piani situato in una zona agricola del paese di origini medievali che si adagia su un colle in posizione panoramica, a 500 m d'altitudine, sulla media valle del Bradano.

3



 **Casello Ferroviario Venusio**

 **Altri Enti**

 **Comune di Matera**
Prov. Matera – Basilicata

Casello ferroviario su due piani, situato nella frazione Borgo Venusio, a 7 km a nord della città di Matera.

4



 **Casello Ferroviario S. Lucia**

 **Altri Enti**

 **Comune di Matera**
Prov. Matera – Basilicata


Casello ferroviario su due piani, situato in località Santa Lucia, a 5 Km a sud da Matera.

5



 **Fabbricato**

 **Altri Enti**

 **Comune di Matera**
Prov. Matera – Basilicata

Santuario situato nel borgo Picciano, a pochi km da Matera, conosciuto per il turismo religioso e naturalistico. È raggiungibile con un'agevole strada che si inerpica su una collina boscosa, sulla cui sommità si apre una grande area al cui centro sorge la chiesa, in un luogo silenzioso ideale per la meditazione.

6



 **Grancia S. Maria del Vetrano**

 **Altri Enti**


 **Comune di Montescaglioso**
Prov. Matera – Basilicata

Immobile situato su di un altipiano dell'alta valle del fiume Bradano. Si sviluppa attorno ad una corte, e sul lato sud-ovest si trova la Chiesa. La presenza del torrione e della stessa Chiesa consentono il riconoscimento dell'impianto medievale originario.

7



 **Casello Ferroviario 90**

 **Agenzia del Demanio**

 **Comune di Montescaglioso**
Prov. Matera – Basilicata

Casello ferroviario su due piani situato a valle del paese Montescaglioso, nella piana del Bradano, tra campi di grano e ulivi, punto di transito nella scoperta del Parco regionale archeologico storico naturale delle Chiese Rupestri.

Via Appia

9 immobili coinvolti



4 immobili gestiti da Agenzia del Demanio



5 immobili gestiti da altri Enti

8



Masseria Dolce Morso



Altri Enti



Comune di Mottola
Prov. Taranto – Puglia

Masseria costituita da sette trulli allineati e da un edificio coperto di due piani con un piccolo terrazzino. La masseria si trova all'interno del parco regionale "Terra delle Gravine".

9



Casello Ferroviario



Agenzia del Demanio



Comune di Altamura
Prov. Bari – Puglia

Immobile su due piani situato in un'area agricola.