



A G E N Z I A   D E L   D E M A N I O

Direzione Regionale Calabria

## FASCICOLO DELL'IMMOBILE

Direzione Regionale Calabria

CSB1096





AGENZIA DEL DEMANIO

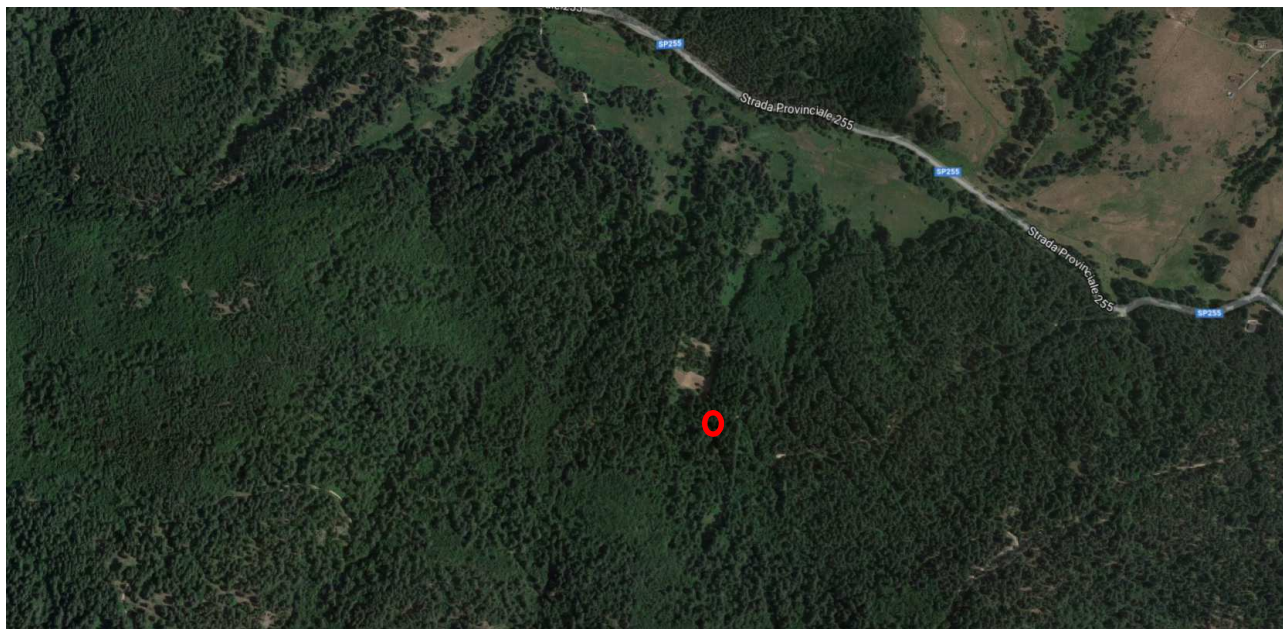
Direzione Regionale Calabria

DATI GENERALI		
DENOMINAZIONE IMMOBILE	CODICE SCHEDA	CODICE FABBRICATO
FABBRICATO IN USO ALL'UTB	CSB1096	CS1000003

REGIONE	PROVINCIA	COMUNE	INDIRIZZO	GEOLOCALIZZAZIONE
CALABRIA	COSENZA	SPEZZANO DELLA SILA	C.DA VIVAIO SBANDITI SNC	39.388191, 16.602430

**INDIVIDUAZIONE DEL COMPLESSO E DELL'IMMOBILE SU AEREOFOTOGRAMMETRIA**

Non in scala



**INDIVIDUAZIONE DEL COMPLESSO E DELL'IMMOBILE SU PLANIMETRIA GENERALE**

Planimetria generale non disponibile



AGENZIA DEL DEMANIO

Direzione Regionale Calabria

DATI IMMOBILE		
FOGLIO	PARTICELLA	SUBALTERNO
11	53	1

SUPERFICIE LORDA MQ	VOLUME MC	IMMOBILE CIELO TERRA SI/NO	IN USO SI/NO	TECNOLOGIA COSTRUTTIVA	AGIBILITA' SI/NO
124,50 (=76,10+48,40)*	NON DISPONIBILE	SI	SI	STRUTTURA PORTANTE IN MURATURA	NON DISPONIBILE

\*Dato desunto da Address

**PLANIMETRIE DELLO STATO DI FATTO**

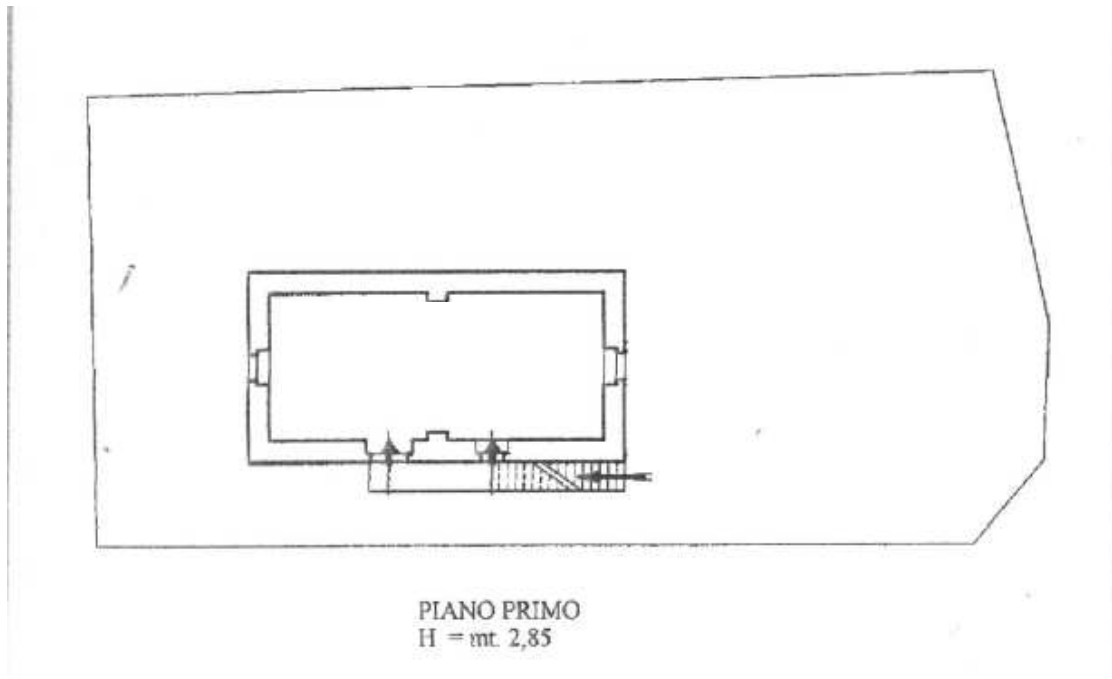
*Non in scala*



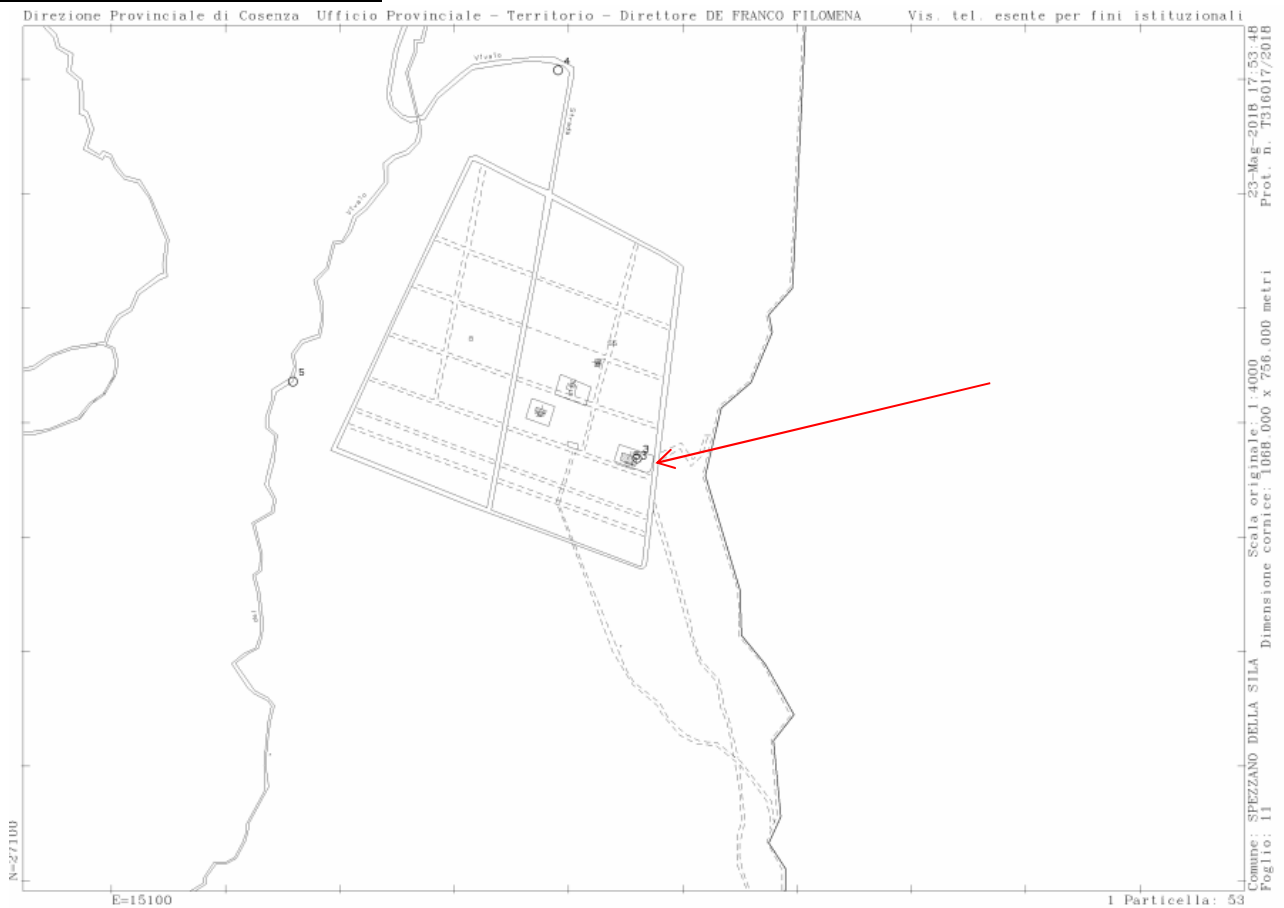


AGENZIA DEL DEMANIO

Direzione Regionale Calabria



**ESTRATTO DI MAPPA CATASTALE – Non in scala**





AGENZIA DEL DEMANIO

Direzione Regionale Calabria

ELENCO ALLEGATI:

- ✓ VISURA CATASTALE
- ✓ DOCUMENTAZIONE FOTOGRAFICA

Allegato a) VISURA CATASTALE



Ufficio Provinciale di Cosenza - Territorio  
Servizi Catastali

Data: 20/03/2014 - Ora: 12.16.13

Segue

Visura storica per immobile

Visura n.: T142287 Pag: 1

Situazione degli atti informatizzati dall'impianto meccanografico al 20/03/2014

Dati della richiesta	Comune di SPEZZANO DELLA SILA ( Codice: I896) Provincia di COSENZA
Catasto Fabbricati	Foglio: 11 Particella: 53 Sub.: 1

INTESTATO

1	CORPO FORESTALE DELLO STATO VIA G. CARDUCCI, 5 con sede in ROMA	80202870582*	(1) Proprieta' per 1000/1000 RIS . 1 DITTA PRIVA DI TITOLO LEGALE RESO PUBBLICO
---	---	--------------	---

Unità immobiliare dal 16/10/2007

N.	DATI IDENTIFICATIVI				DATI DI CLASSAMENTO						Rendita	DATI DERIVANTI DA
	Sezione Urbana	Foglio	Particella	Sub	Zona Cens.	Micro Zona	Categoria	Classe	Consistenza			
1		11	53	1	2		A/3	1	2,5 vani	Euro 129,11	VARIAZIONE NEL CLASSAMENTO del 16/10/2007 n. 57654 .1/2007 in atti dal 16/10/2007 (protocollo n. CS0484181) VARIAZIONE DI CLASSAMENTO	
Indirizzo		CONTRADA VIVAIO SBANDITI SNC piano: T-1; in corso con prot. CS0011838/2008 del 10/01/2008										
Notifica		Partita		Mod.58								
Annotazioni		classamento e rendita rettificati (d.m. 701/04)										

Situazione dell'unità immobiliare dal 04/04/2007

N.	DATI IDENTIFICATIVI				DATI DI CLASSAMENTO						Rendita	DATI DERIVANTI DA
	Sezione Urbana	Foglio	Particella	Sub	Zona Cens.	Micro Zona	Categoria	Classe	Consistenza			
1		11	53	1	2		A/4	1	2,5 vani	Euro 49,06	COSTITUZIONE del 04/04/2007 n. 940.1/2007 in atti dal 04/04/2007 (protocollo n. CS0213153) COSTITUZIONE	
Indirizzo		, CONTRADA VIVAIO SBANDITI SNC piano: T-1;										
Annotazioni		classamento e rendita proposti (D.M. 701/04)										



Ufficio Provinciale di Cosenza - Territorio  
Servizi Catastali

Data: 20/03/2014 - Ora: 12.16.13

Fine

Visura storica per immobile

Visura n.: T142287 Pag: 2

Situazione degli atti informatizzati dall'impianto meccanografico al 20/03/2014

Situazione degli intestati dal 04/04/2007

N.	DATI ANAGRAFICI	CODICE FISCALE	DIRITTI E ONERI REALI
1	CORPO FORESTALE DELLO STATO VIA G. CARDUCCI, 5 con sede in ROMA	80202870582	(1) Proprieta' per 1000/1000 RIS . 1 DITTA PRIVA DI TITOLO LEGALE RESO PUBBLICO
DATI DERIVANTI DA		COSTITUZIONE del 04/04/2007 n. 940.1/2007 in atti dal 04/04/2007 (protocollo n. CS0213153) Registrazione: COSTITUZIONE	

Unità immobiliari n. 1

Visura telematica esente per fini istituzionali





AGENZIA DEL DEMANIO

Direzione Regionale Calabria

**Allegato b) DOCUMENTAZIONE FOTOGRAFICA**





AGENZIA DEL DEMANIO

Direzione Regionale Calabria

