



A G E N Z I A   D E L   D E M A N I O

Direzione Servizi al Patrimonio

## **ALLEGATO A**

**PROCEDURA APERTA, AI SENSI DELL'ART. 60 DEL D.LGS. 50/2016 E SS.MM.II., PER L'AFFIDAMENTO DEL SERVIZIO DI VERIFICA DELLA VULNERABILITÀ SISMICA, DIAGNOSI ENERGETICA, RILIEVO GEOMETRICO, ARCHITETTONICO, TECNOLOGICO ED IMPIANTISTICO DA RESTITUIRE IN MODALITÀ BIM, E PROGETTAZIONE DI FATTIBILITÀ TECNICO-ECONOMICA DA RESTITUIRE IN MODALITÀ BIM PER TALUNI BENI DI PROPRIETÀ DELLO STATO, situati nelle Regioni Abruzzo e Molise. Lotti 1, 2, 3, 4, 5, 6, 7, 8 e 9.**

**FASCICOLI DEI BENI – LOTTO2**



A G E N Z I A   D E L   D E M A N I O

Direzione Servizi al Patrimonio

## FASCICOLO DELL'IMMOBILE

Direzione Regionale Abruzzo Molise  
CASERMA CARABINIERI VIA G.D'ANNUNZIO DI AVEZZANO,  
VIA FONTANA n.7 E VIA MAZZINI (AQB0398)





AGENZIA DEL DEMANIO

Direzione Servizi al Patrimonio

DATI GENERALI		
DENOMINAZIONE	CODICE BENE	CODICE FABBRICATO
CASERMA CARABINIERI VIA G.D'ANNUNZIO, VIA FONTANA n.7 E VIA MAZZINI	AQB0398	Codice Complesso: AQ0219 Codice fabbricato: AQ0219001 CASERMA CARABINIERI ED ALLOGGI DI SERVIZIO Codice fabbricato: AQ0219002 EDIFICIO ALLOGGI PERTINENZIALE ALLA CASERMA DEI CARABINIERI Codice fabbricato: AQ0219003 GARAGE ANNESSO ALLA CASERMA

REGIONE	PROVINCIA	COMUNE	INDIRIZZO	GEOLOCALIZZAZIONE
ABRUZZO	L'AQUILA	AVEZZANO	VIA FONTANA n.7 E VIA MAZZINI	42° 2'3.12"N 13°25'29.91"E

**INDIVIDUAZIONE DEL BENE SU ORTOFOTO**

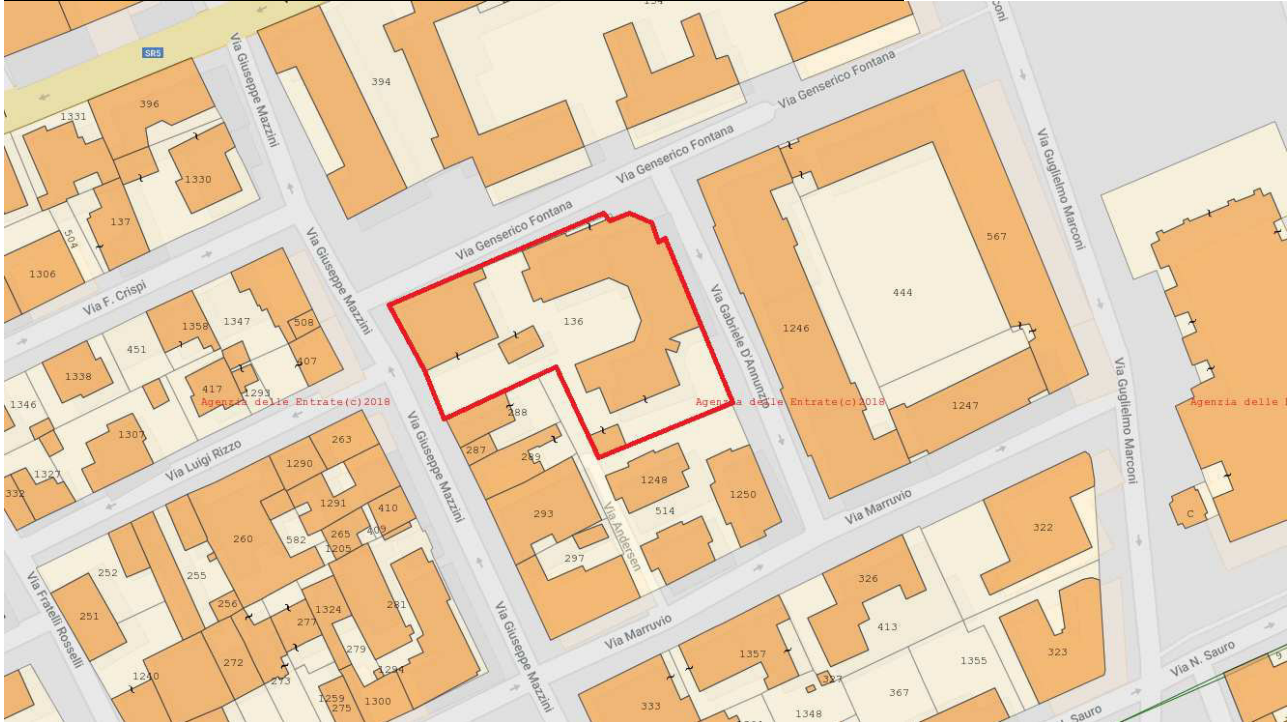




AGENZIA DEL DEMANIO

Direzione Servizi al Patrimonio

## INDIVIDUAZIONE DEL BENE SU PLANIMETRIA GENERALE



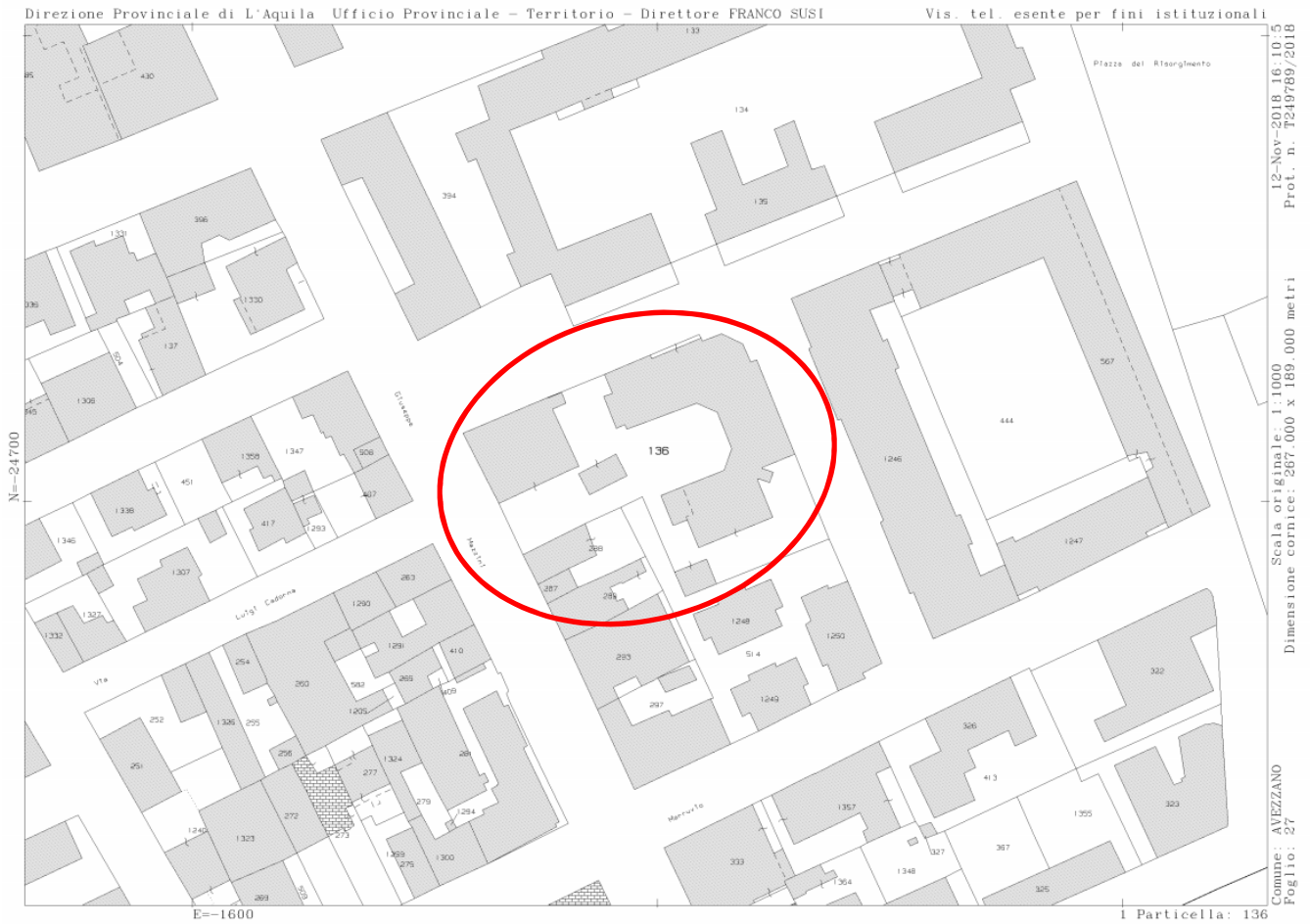
DATI CATASTALI DEL BENE COMUNE AVEZZANO COD. A515				
Fg 27		Particella 136		Subalterno 2, 3, 4, 5, 6
DATI FABBRICATO				
SUPERFICIE LORDA MQ		IMMOBILE CIELO TERRA SI/NO	TECNOLOGIA COSTRUTTIVA	ATTUALMENTE UTILIZZATO
5.340,00		SI	MURATURA PORTANTE	SI



AGENZIA DEL DEMANIO

Direzione Servizi al Patrimonio

## ESTRATTO DI MAPPA CATASTALE





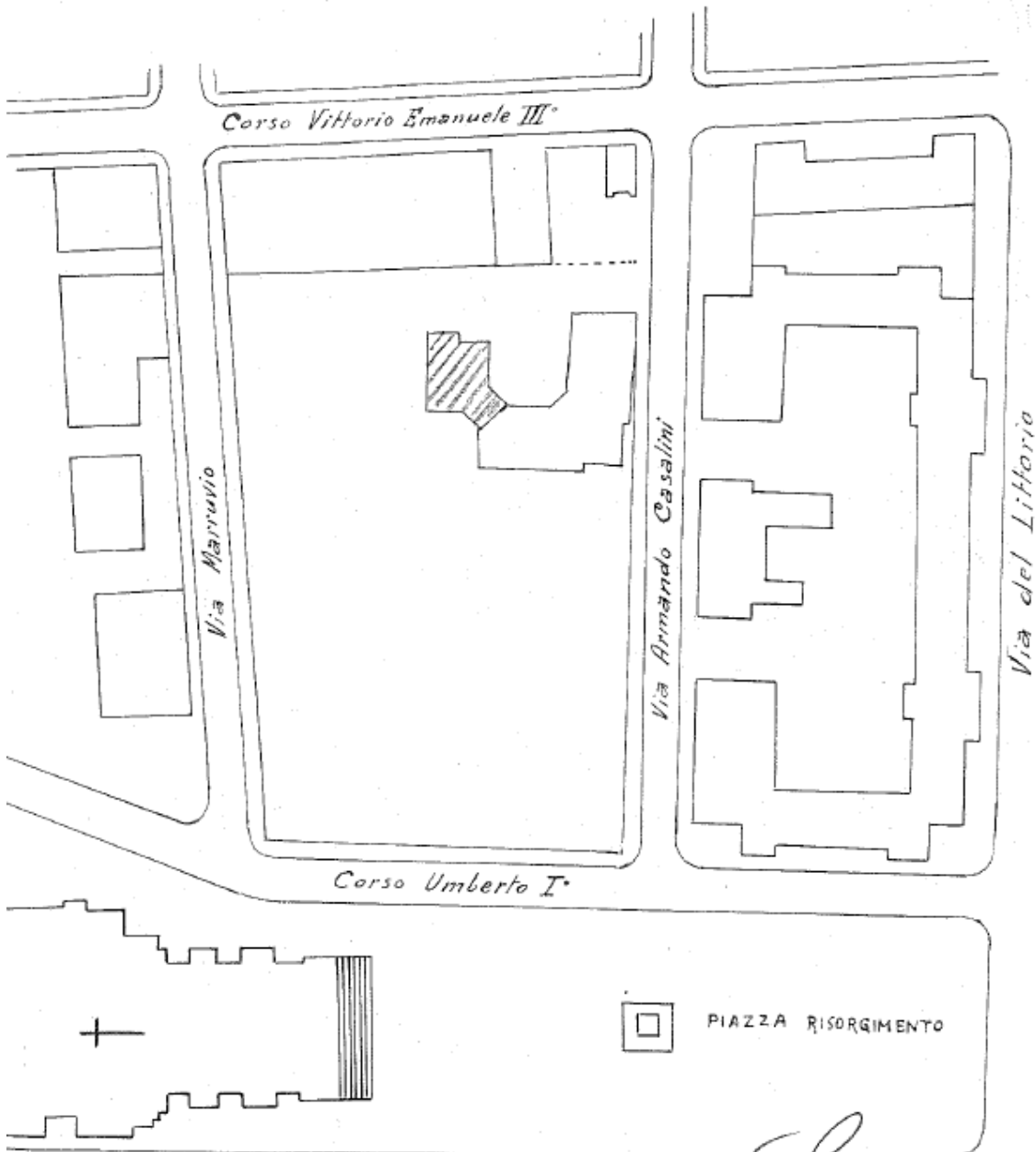
AGENZIA DEL DEMANIO

Direzione Servizi al Patrimonio

**PLANIMETRIE (fuori scala)**

~ PLANIMETRIA ~

SCALA 1:1000



Alfano  
si. Inca  
Capo

IL PROCURATORE  
Roberto  
Bauer

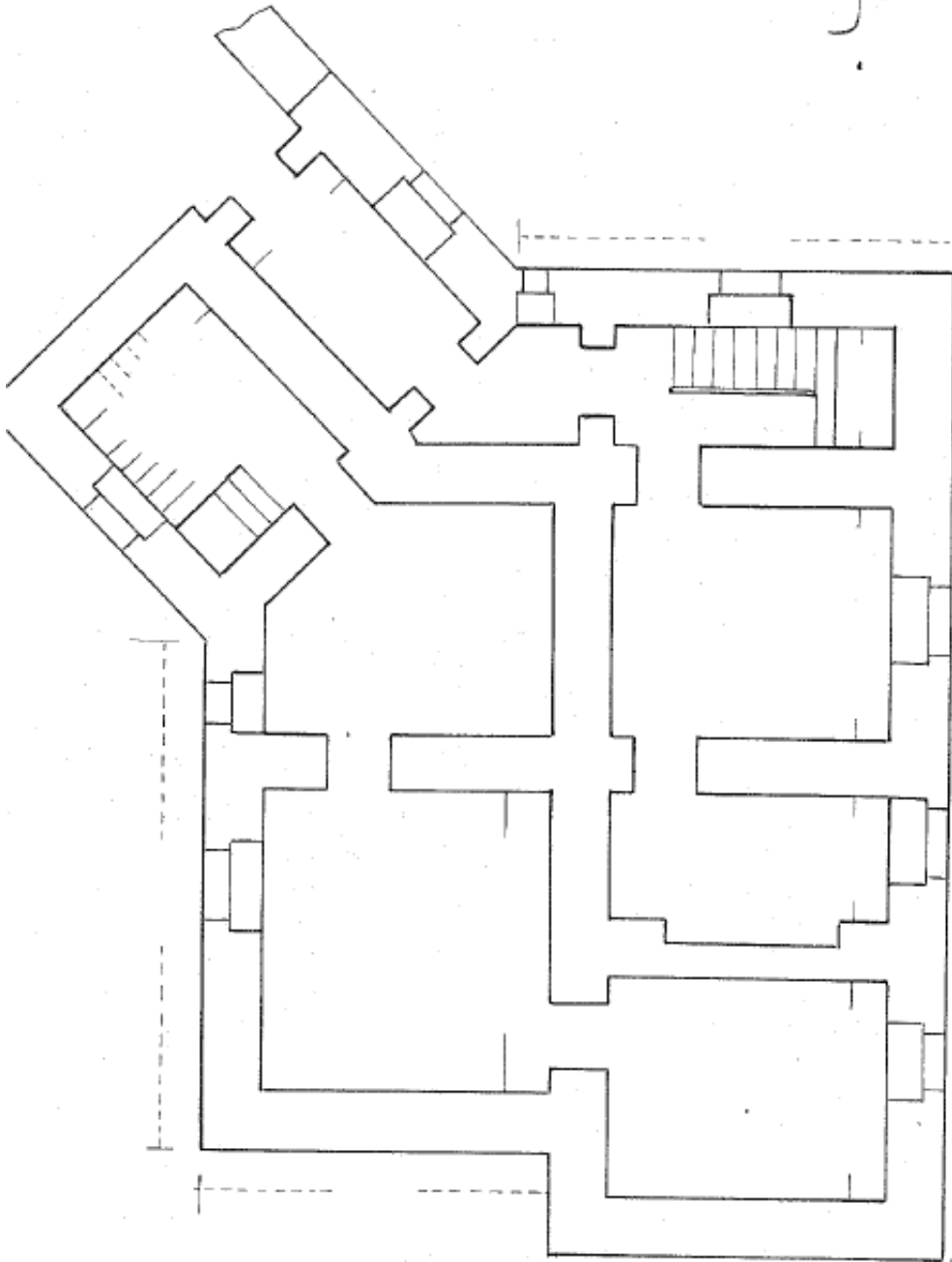


AGENZIA DEL DEMANIO

Direzione Servizi al Patrimonio

*Piano Cantinato*

*Scala 1:100*



*Matteo Schuster*  
L'Ingegnere Capo

IL PROCURATORE

*Carlo...*  
Carlo...

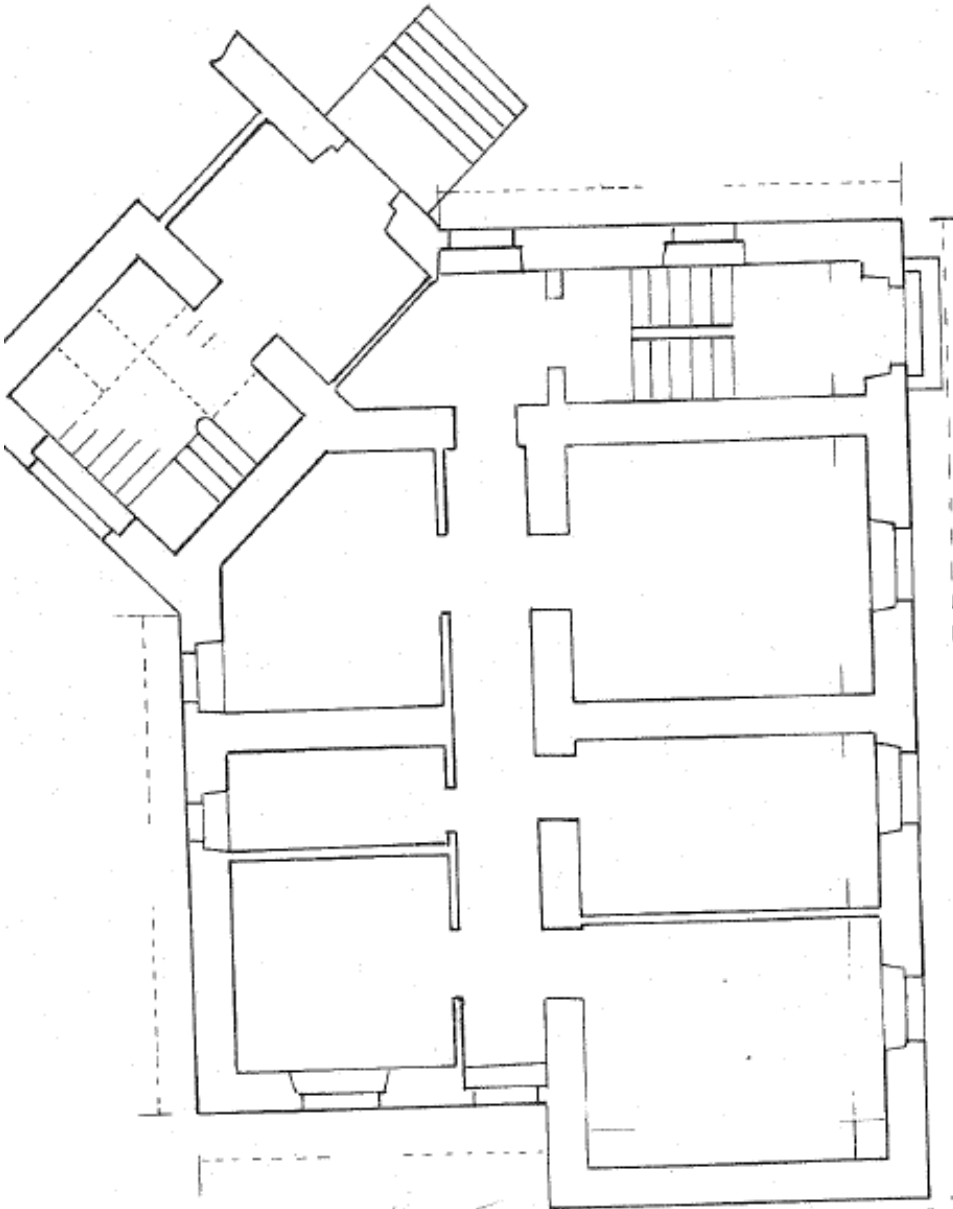


AGENZIA DEL DEMANIO

Direzione Servizi al Patrimonio

Liano rialzato

Scala 1:100



*Alfano*  
CAPO

IL PROCURATORE

*Alfano*  
*Raffaele*



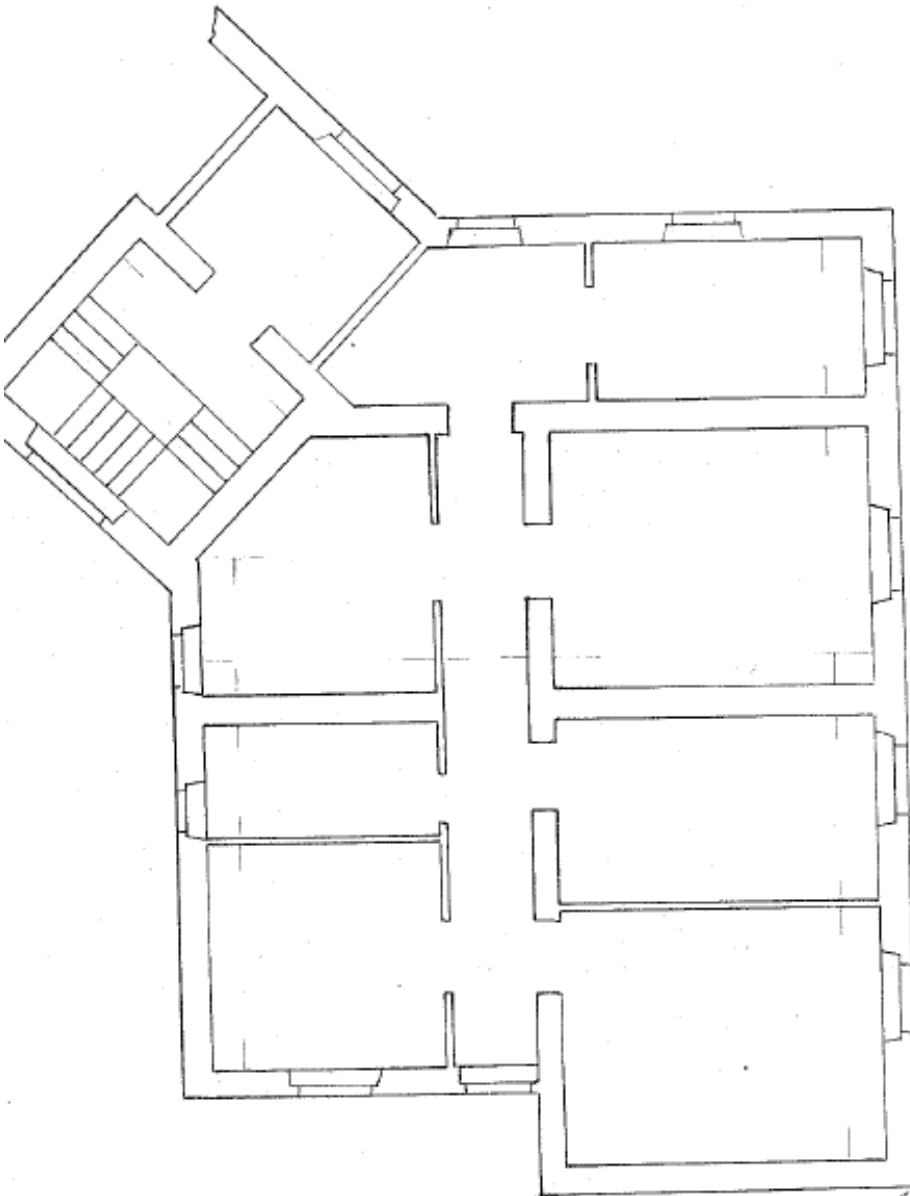


AGENZIA DEL DEMANIO

Direzione Servizi al Patrimonio

*Primo piano*

*Scala 1:100*



*Alfonso Schaub Tilly*  
*Ingegnere Capo*

IL PROCURATORE

*Luigi Infucina*

*Raffaele Corbelli*



AGENZIA DEL DEMANIO

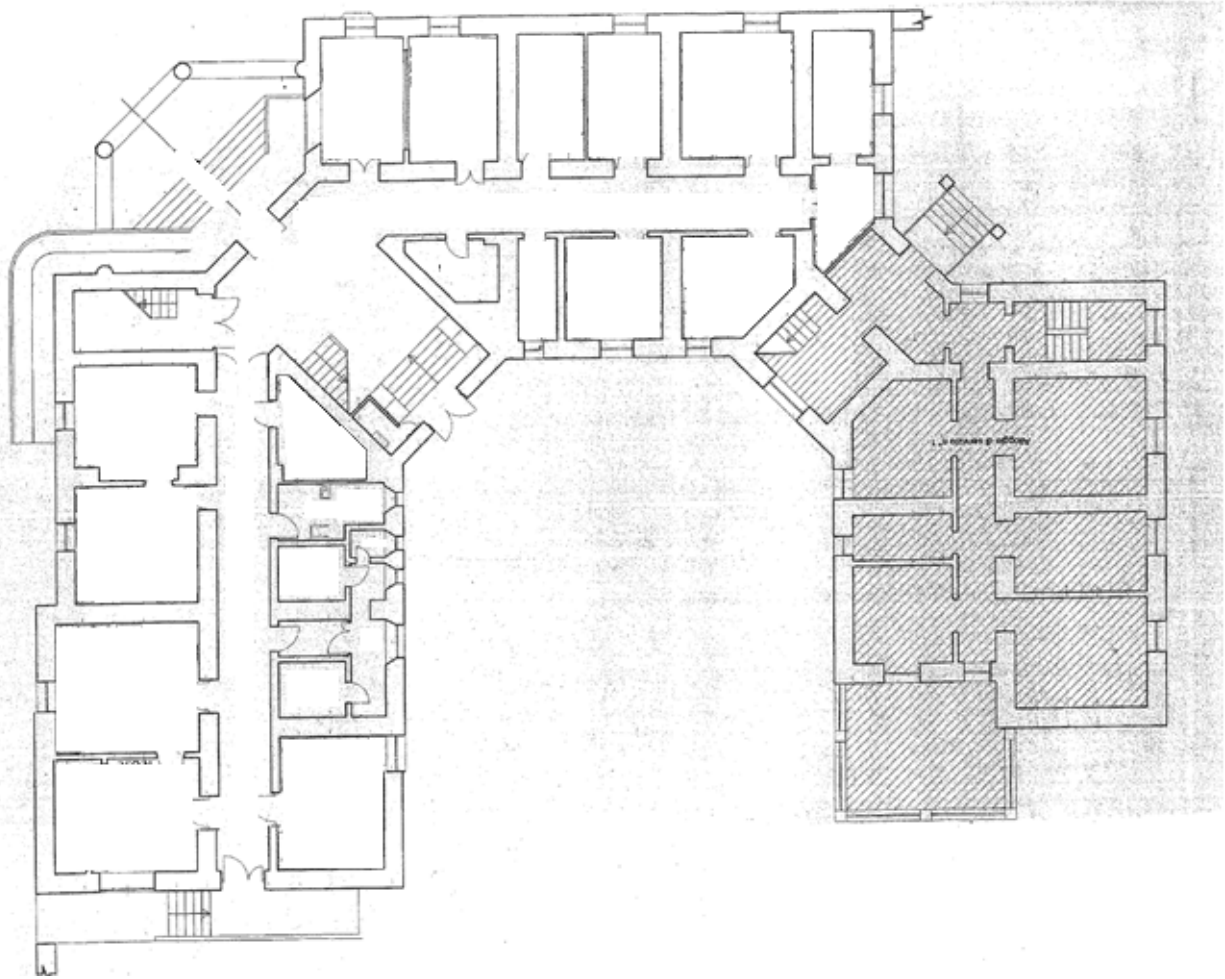
Direzione Servizi al Patrimonio





AGENZIA DEL DEMANIO

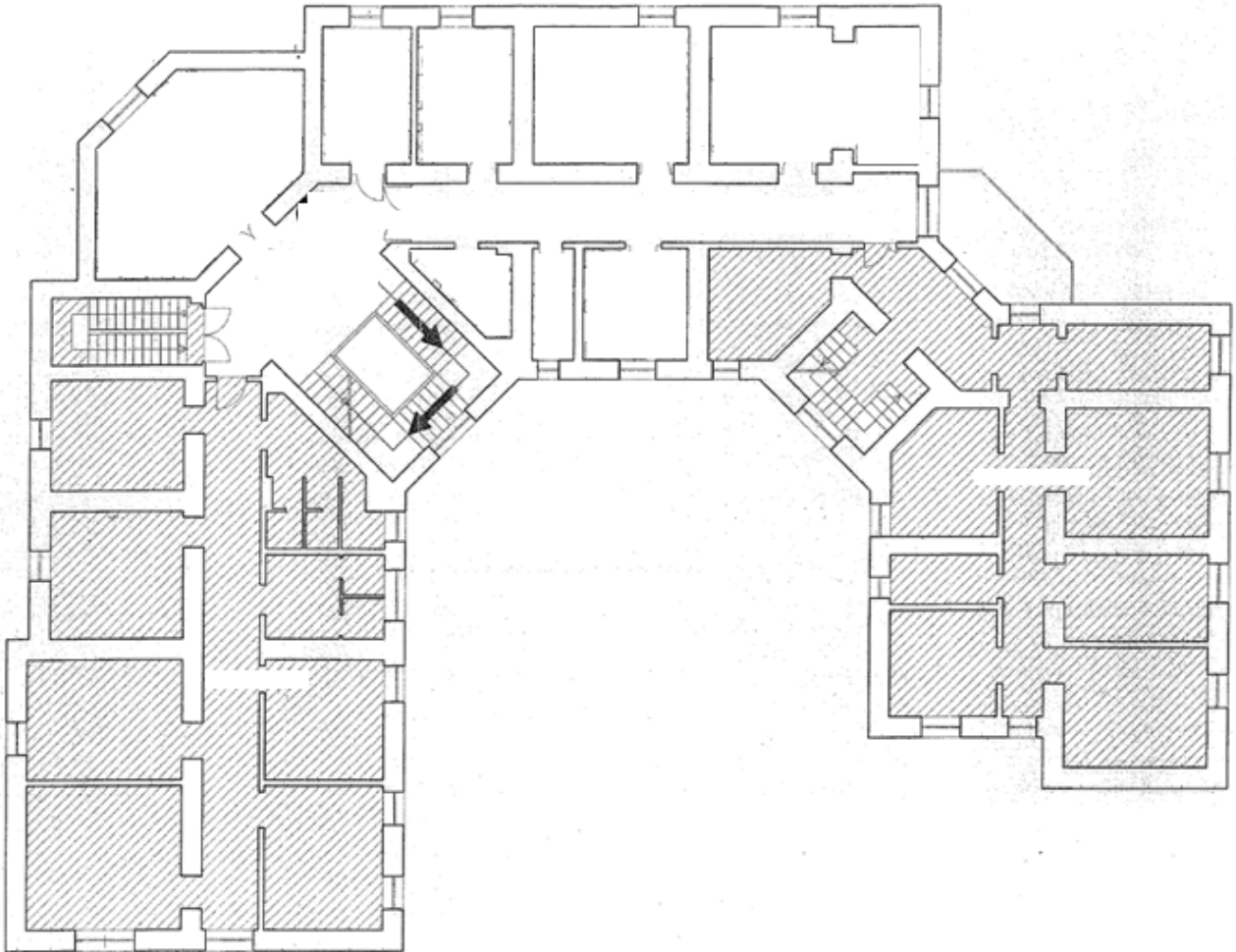
Direzione Servizi al Patrimonio





A G E N Z I A   D E L   D E M A N I O

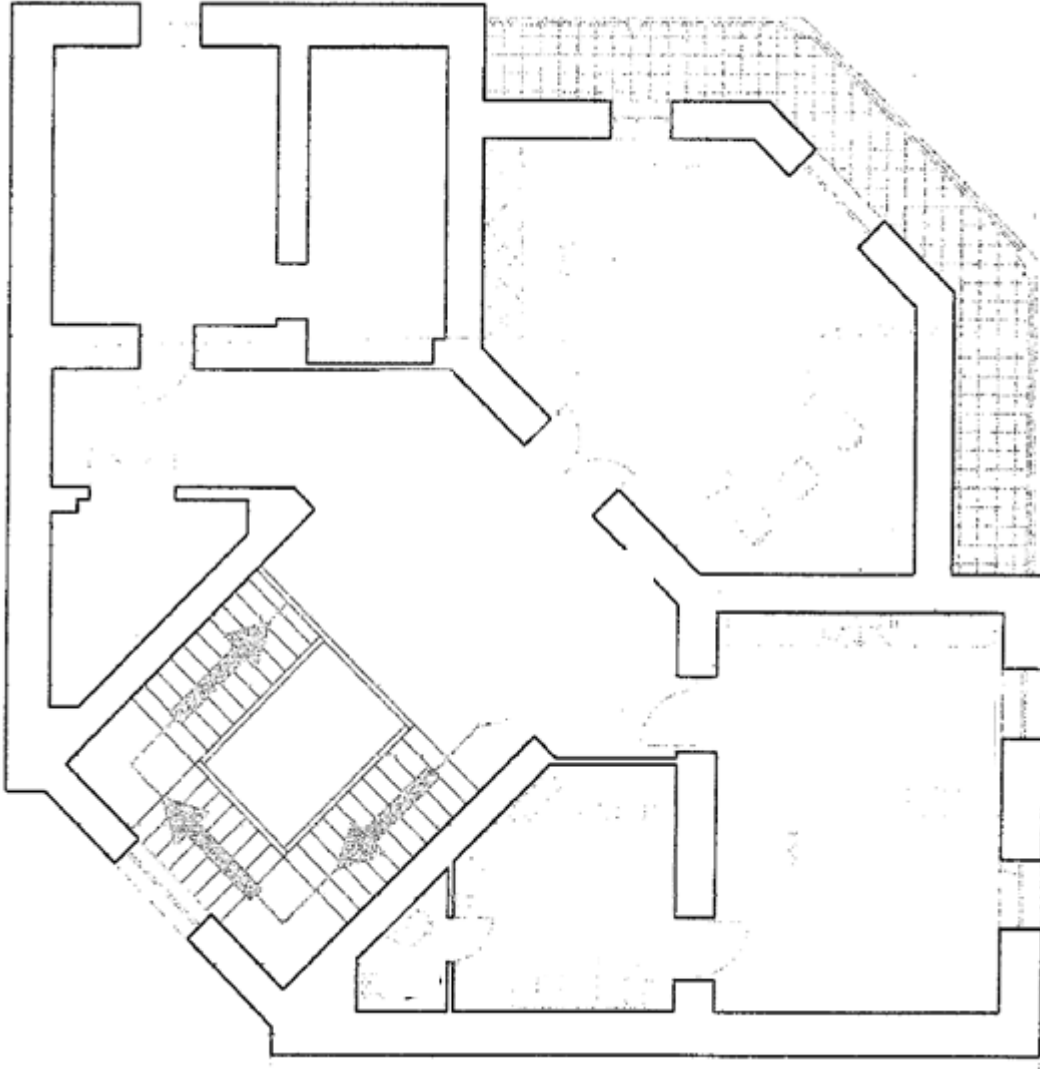
Direzione Servizi al Patrimonio





AGENZIA DEL DEMANIO

Direzione Servizi al Patrimonio





AGENZIA DEL DEMANIO

Direzione Servizi al Patrimonio

**Allegato a) – Visure Catastali**

Comune di AVEZZANO Cod. A515 Fg 27 particella 136 sub 2, 3, 4, 5, 6



Direzione Provinciale di L'Aquila  
Ufficio Provinciale - Territorio  
Servizi Catastali

**Visura per immobile**  
Situazione degli atti informatizzati al 12/11/2018

Data: 12/11/2018 - Ora: 16.07.29 Fine  
Visura n.: T248295 Pag: 1

<b>Dati della richiesta</b>	Comune di AVEZZANO ( Codice: A515) Provincia di L'AQUILA
<b>Catasto Fabbricati</b>	Foglio: 27 Particella: 136 Sub.: 2

**Unità immobiliare**

N.	DATI IDENTIFICATIVI				DATI DI CLASSAMENTO							DATI DERIVANTI DA
	Sezione Urbana	Foglio	Particella	Sub	Zona Cens.	Micro Zona	Categoria	Classe	Consistenza	Superficie Catastale	Rendita	
1		27	136	2	1		B/1	U	9068 m <sup>2</sup>	Totale: 2479 m <sup>2</sup>	Euro 10.303,15	VARIAZIONE del 20/04/2018 protocollo n. AQ0055847 in atti dal 24/04/2018 AMPLIAMENTO- DIVERSA DISTRIBUZIONE DEGLI SPAZI INTERNI- VARIAZIONE DI TOPONOMASTICA (n. 12562.1/2018)
<b>Indirizzo</b>		VIA GENSERICO FONTANA n. 11 piano: S1-T-1-2.										
<b>Annotazioni</b>		classamento e rendita proposti (D.M. 701/94)										

**INTESTATO**

N.	DATI ANAGRAFICI	CODICE FISCALE	DIRITTI E ONERI REALI
1	DEMANIO DELLO STATO		(1) Proprietà per 1000/1000

Unità immobiliari n. 1

Visura telematica esente per fini istituzionali



Direzione Provinciale di L'Aquila  
Ufficio Provinciale - Territorio  
Servizi Catastali

**Visura per immobile**  
Situazione degli atti informatizzati al 12/11/2018

Data: 12/11/2018 - Ora: 16.07.53 Fine  
Visura n.: T248537 Pag: 1

<b>Dati della richiesta</b>	Comune di AVEZZANO ( Codice: A515) Provincia di L'AQUILA
<b>Catasto Fabbricati</b>	Foglio: 27 Particella: 136 Sub.: 3

**Unità immobiliare**

N.	DATI IDENTIFICATIVI				DATI DI CLASSAMENTO							DATI DERIVANTI DA
	Sezione Urbana	Foglio	Particella	Sub	Zona Cens.	Micro Zona	Categoria	Classe	Consistenza	Superficie Catastale	Rendita	
1		27	136	3	1		A/2	6	7,5 vani	Totale: 152 m <sup>2</sup> Totale escluse aree scoperte**: 152 m <sup>2</sup>	Euro 1.123,29	VARIAZIONE del 20/04/2018 protocollo n. AQ0055847 in atti dal 24/04/2018 AMPLIAMENTO- DIVERSA DISTRIBUZIONE DEGLI SPAZI INTERNI- VARIAZIONE DI TOPONOMASTICA (n. 12562.1/2018)
<b>Indirizzo</b>		VIA GENSERICO FONTANA n. 17 piano: 1.										
<b>Annotazioni</b>		classamento e rendita proposti (D.M. 701/94)										

**INTESTATO**

N.	DATI ANAGRAFICI	CODICE FISCALE	DIRITTI E ONERI REALI
1	DEMANIO DELLO STATO		(1) Proprietà per 1000/1000

Unità immobiliari n. 1

Visura telematica esente per fini istituzionali

\*\* Si intendono escluse le "superfici di balconi, terrazzi e aree scoperte pertinenziali e accessorie, comunicanti o non comunicanti" (cfr. Provvedimento del Direttore dell'Agenzia delle Entrate 29 marzo 2013).



A G E N Z I A D E L D E M A N I O

Direzione Servizi al Patrimonio



Direzione Provinciale di L'Aquila  
Ufficio Provinciale - Territorio  
Servizi Catastali

Visura per immobile  
Situazione degli atti informatizzati al 12/11/2018

Data: 12/11/2018 - Ora: 16.08.08 Fine  
Visura n.: T248702 Pag: 1

<b>Dati della richiesta</b>	<b>Comune di AVEZZANO ( Codice: A515)</b>
<b>Catasto Fabbricati</b>	<b>Provincia di L'AQUILA</b> <b>Foglio: 27 Particella: 136 Sub.: 4</b>

Unità immobiliare

N.	DATI IDENTIFICATIVI				DATI DI CLASSAMENTO							DATI DERIVANTI DA
	Sezione Urbana	Foglio	Particella	Sub	Zona Cens.	Micro Zona	Categoria	Classe	Consistenza	Superficie Catastale	Rendita	
1		27	136	4	1		A/2	6	6,5 vani	Totale: 115 m <sup>2</sup> Totale escluse aree scoperte** : 109 m <sup>2</sup>	Euro 973,52	VARIAZIONE del 20/04/2018 protocollo n. AQ0055847 in atti dal 24/04/2018 AMPLIAMENTO- DIVERSA DISTRIBUZIONE DEGLI SPAZI INTERNI- VARIAZIONE DI TOPONOMASTICA (n. 12562.1/2018)
<b>Indirizzo</b>		VIA GENSERICO FONTANA n. 17 piano: 1;										
<b>Annotazioni</b>		classamento e rendita proposti (D.M. 701/94)										

INTESTATO

N.	DATI ANAGRAFICI	CODICE FISCALE	DIRITTI E ONERI REALI
1	DEMANIO DELLO STATO		(1) Proprieta' per 1000/1000

Unità immobiliari n. 1

Visura telematica esente per fini istituzionali

\*\* Si intendono escluse le "superfici di balconi, terrazzi e aree scoperte pertinenziali e accessorie, comunicanti o non comunicanti" (cfr. Provvedimento del Direttore dell'Agenzia delle Entrate 29 marzo 2013).



Direzione Provinciale di L'Aquila  
Ufficio Provinciale - Territorio  
Servizi Catastali

Visura per immobile  
Situazione degli atti informatizzati al 12/11/2018

Data: 12/11/2018 - Ora: 16.08.22 Fine  
Visura n.: T248852 Pag: 1

<b>Dati della richiesta</b>	<b>Comune di AVEZZANO ( Codice: A515)</b>
<b>Catasto Fabbricati</b>	<b>Provincia di L'AQUILA</b> <b>Foglio: 27 Particella: 136 Sub.: 5</b>

Unità immobiliare

N.	DATI IDENTIFICATIVI				DATI DI CLASSAMENTO							DATI DERIVANTI DA
	Sezione Urbana	Foglio	Particella	Sub	Zona Cens.	Micro Zona	Categoria	Classe	Consistenza	Superficie Catastale	Rendita	
1		27	136	5	1		A/2	6	7,5 vani	Totale: 152 m <sup>2</sup> Totale escluse aree scoperte** : 152 m <sup>2</sup>	Euro 1.123,29	VARIAZIONE del 20/04/2018 protocollo n. AQ0055847 in atti dal 24/04/2018 AMPLIAMENTO- DIVERSA DISTRIBUZIONE DEGLI SPAZI INTERNI- VARIAZIONE DI TOPONOMASTICA (n. 12562.1/2018)
<b>Indirizzo</b>		VIA GENSERICO FONTANA n. 17 piano: 2;										
<b>Annotazioni</b>		classamento e rendita proposti (D.M. 701/94)										

INTESTATO

N.	DATI ANAGRAFICI	CODICE FISCALE	DIRITTI E ONERI REALI
1	DEMANIO DELLO STATO		(1) Proprieta' per 1000/1000

Unità immobiliari n. 1

Visura telematica esente per fini istituzionali

\*\* Si intendono escluse le "superfici di balconi, terrazzi e aree scoperte pertinenziali e accessorie, comunicanti o non comunicanti" (cfr. Provvedimento del Direttore dell'Agenzia delle Entrate 29 marzo 2013).



A G E N Z I A D E L D E M A N I O

Direzione Servizi al Patrimonio



Direzione Provinciale di L'Aquila  
Ufficio Provinciale - Territorio  
Servizi Catastali

Visura per immobile  
Situazione degli atti informatizzati al 12/11/2018

Data: 12/11/2018 - Ora: 16.08.36 Fine

Visura n.: T248981 Pag: 1

<b>Dati della richiesta</b>	<b>Comune di AVEZZANO ( Codice: A515)</b>
<b>Catasto Fabbricati</b>	<b>Provincia di L'AQUILA</b> <b>Foglio: 27 Particella: 136 Sub.: 6</b>

Unità immobiliare

N.	DATI IDENTIFICATIVI				DATI DI CLASSAMENTO							DATI DERIVANTI DA
	Sezione Urbana	Foglio	Particella	Sub	Zona Cens.	Micro Zona	Categoria	Classe	Consistenza	Superficie Catastale	Rendita	
1		27	136	6	1		A/2	6	6,5 vani	Totale: 115 m <sup>2</sup> Totale escluse aree scoperte**: 109 m <sup>2</sup>	Euro 973,52	VARIAZIONE del 20/04/2018 protocollo n. AQ0055847 in atti dal 24/04/2018 AMPLIAMENTO- DIVERSA DISTRIBUZIONE DEGLI SPAZI INTERNI- VARIAZIONE DI TOPONOMASTICA (n. 12562.1/2018)
<b>Indirizzo</b>		VIA GENSERICO FONTANA n. 17 piano: 2;										
<b>Annotazioni</b>		classamento e rendita proposti (D.M. 701/94)										

INTESTATO

N.	DATI ANAGRAFICI	CODICE FISCALE	DIRITTI E ONERI REALI
1	DEMANIO DELLO STATO		(1) Proprieta' per 1000/1000

Unità immobiliari n. 1

Visura telematica esente per fini istituzionali

\*\* Si intendono escluse le "superfici di balconi, terrazzi e aree scoperte pertinenziali e accessorie, comunicanti o non comunicanti" (cfr. Provvedimento del Direttore dell'Agenzia delle Entrate 29 marzo 2013).





AGENZIA DEL DEMANIO

Direzione Servizi al Patrimonio

**Allegato b) – Documentazione fotografica**





A G E N Z I A   D E L   D E M A N I O

Direzione Servizi al Patrimonio

## **FASCICOLO DELL'IMMOBILE**

Direzione Regionale Abruzzo Molise

FABBRICATO AD USO UFFICI GIUDIZIARI - PROCURA DELLA REPUBBLICA VIA  
AVEZZANO, VIA CAMILLO CORRADINI 142 (AQB0011)





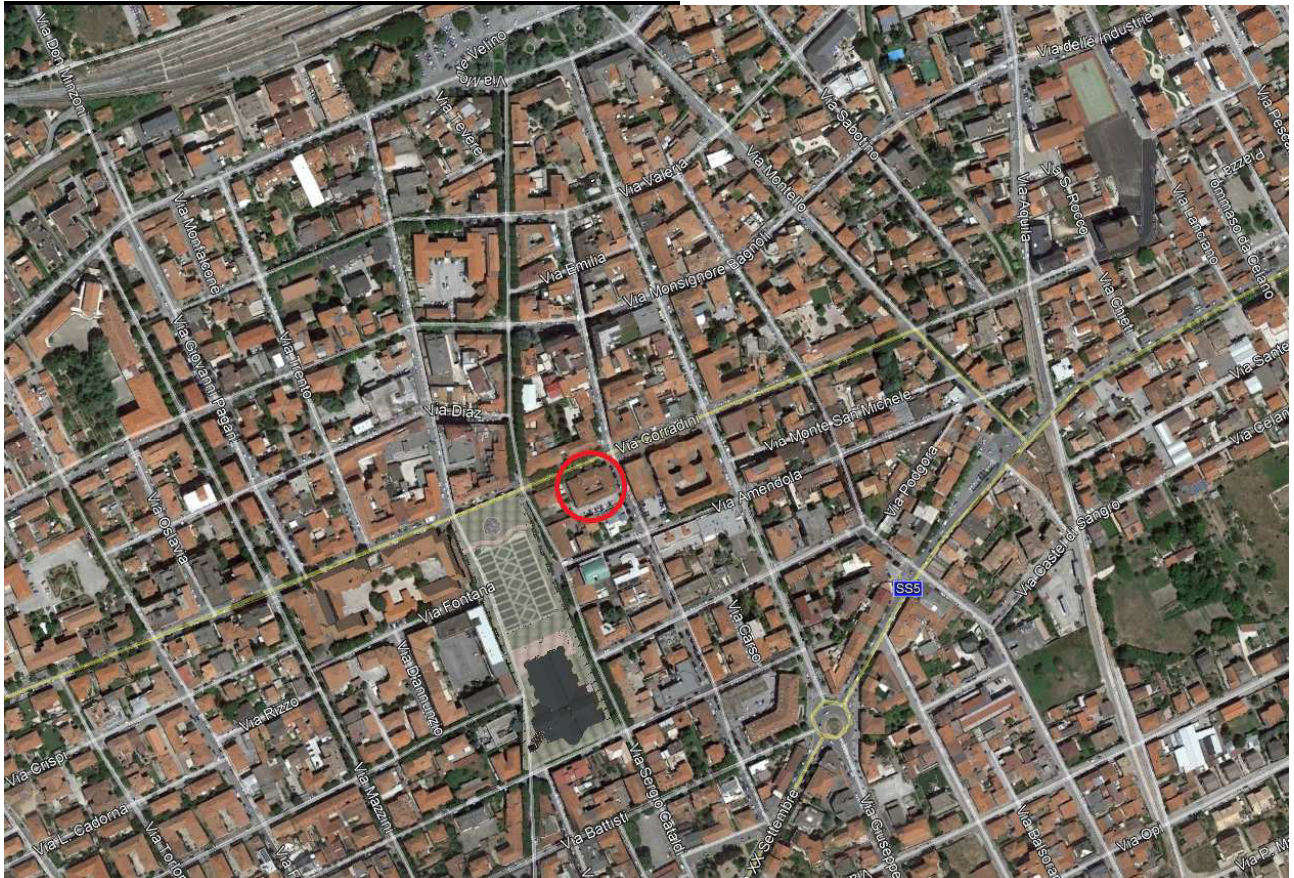
AGENZIA DEL DEMANIO

Direzione Servizi al Patrimonio

DATI GENERALI		
DENOMINAZIONE	CODICE BENE	CODICE FABBRICATO
FABBRICATO AD USO UFFICI GIUDIZIARI - PROCURA DELLA REPUBBLICA VIA AVEZZANO, VIA CAMILLO CORRADINI 142	AQB0011	Codice Complesso: AQ0300 Codice fabbricato: AQ0300001

REGIONE	PROVINCIA	COMUNE	INDIRIZZO	GEOLOCALIZZAZIONE
ABRUZZO	L'AQUILA	AVEZZANO	VIA CAMILLO CORRADINI 142	42° 2'8.19"N 13°25'37.92"E

**INDIVIDUAZIONE DEL BENE SU ORTOFOTO**

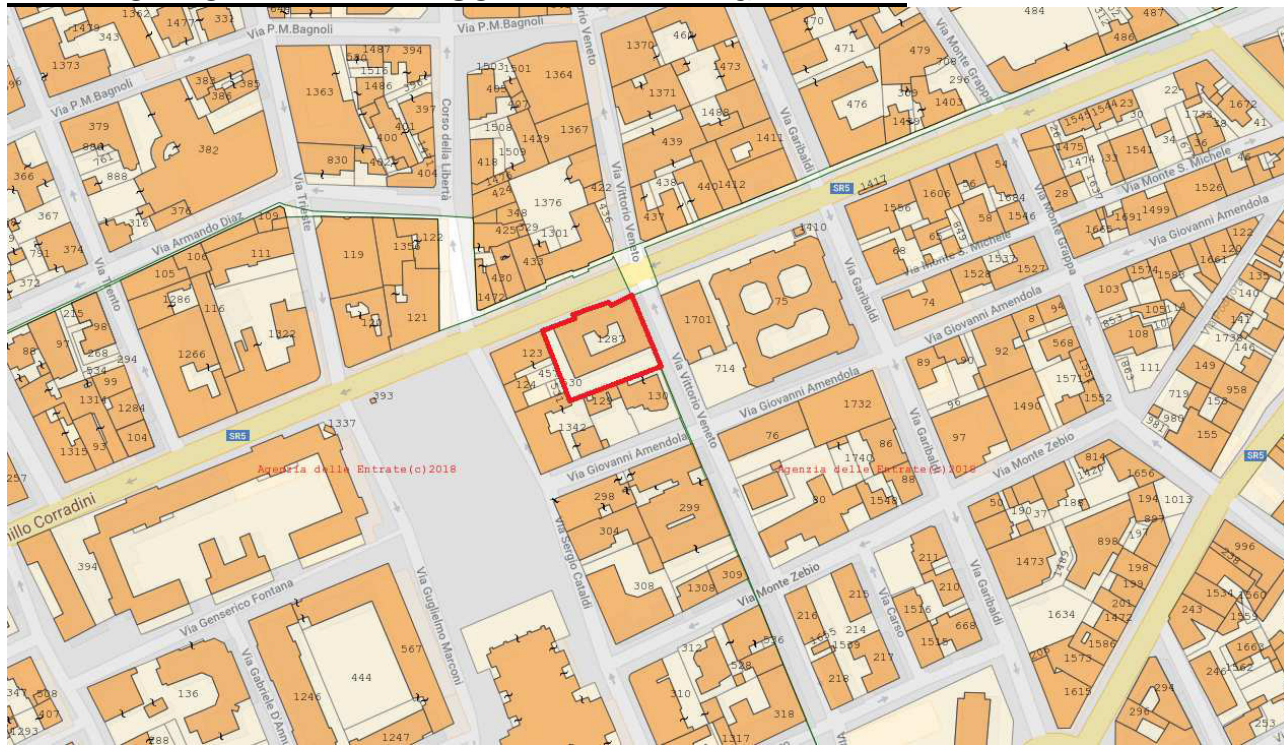




AGENZIA DEL DEMANIO

Direzione Servizi al Patrimonio

**INDIVIDUAZIONE DEL BENE SU PLANIMETRIA GENERALE**



**DATI CATASTALI DEL BENE  
COMUNE AVEZZANO COD. A515**

Fg 27

Particella 1287

Subalterno 1, 2, 3, 4

**DATI FABBRICATO**

**SUPERFICIE  
LORDA  
MQ**

**IMMOBILE  
CIELO TERRA  
SI/NO**

**TECNOLOGIA  
COSTRUTTIVA**

**ATTUALMENTE UTILIZZATO**

2.760,00

SI

MURATURA  
PORTANTE

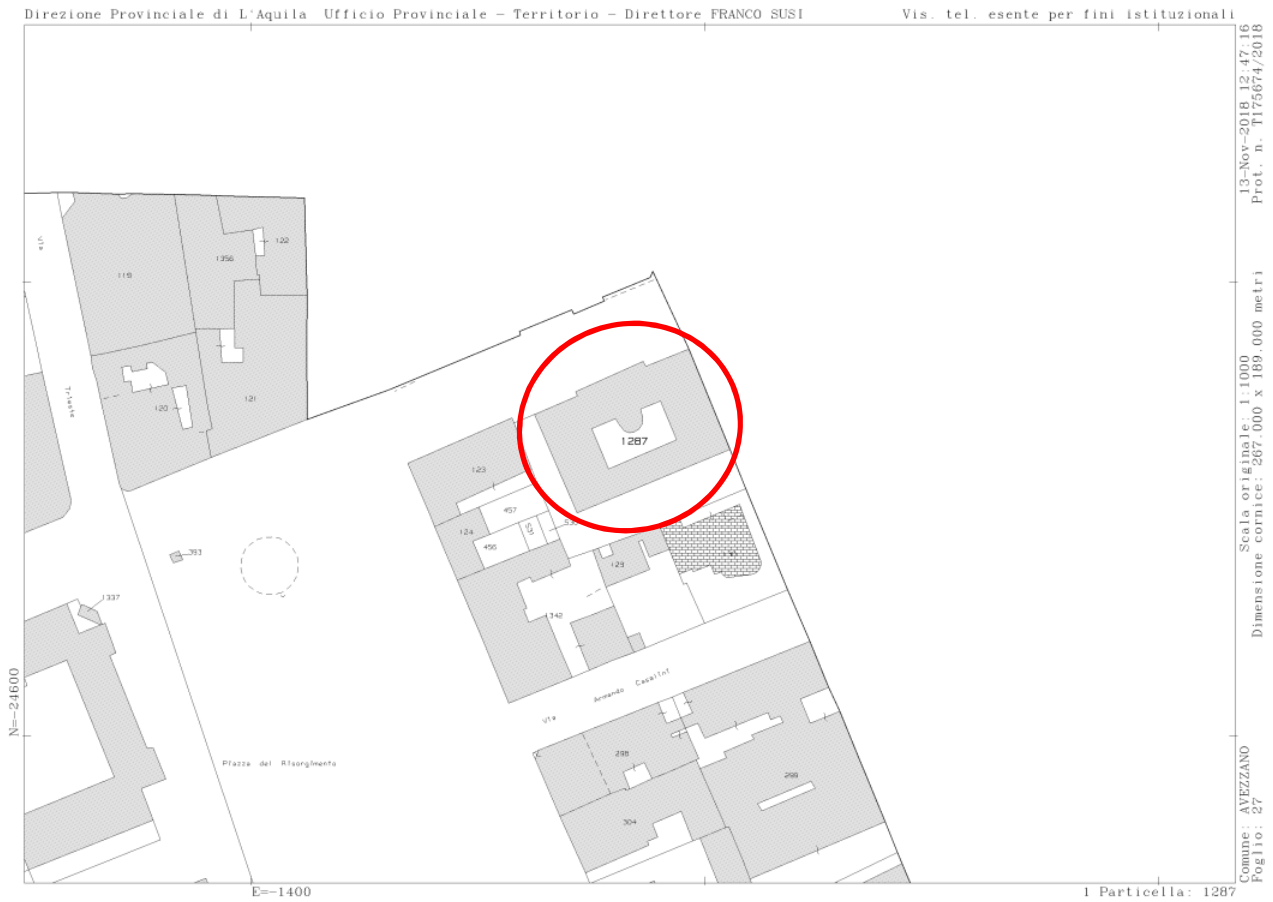
SI



AGENZIA DEL DEMANIO

Direzione Servizi al Patrimonio

## ESTRATTO DI MAPPA CATASTALE

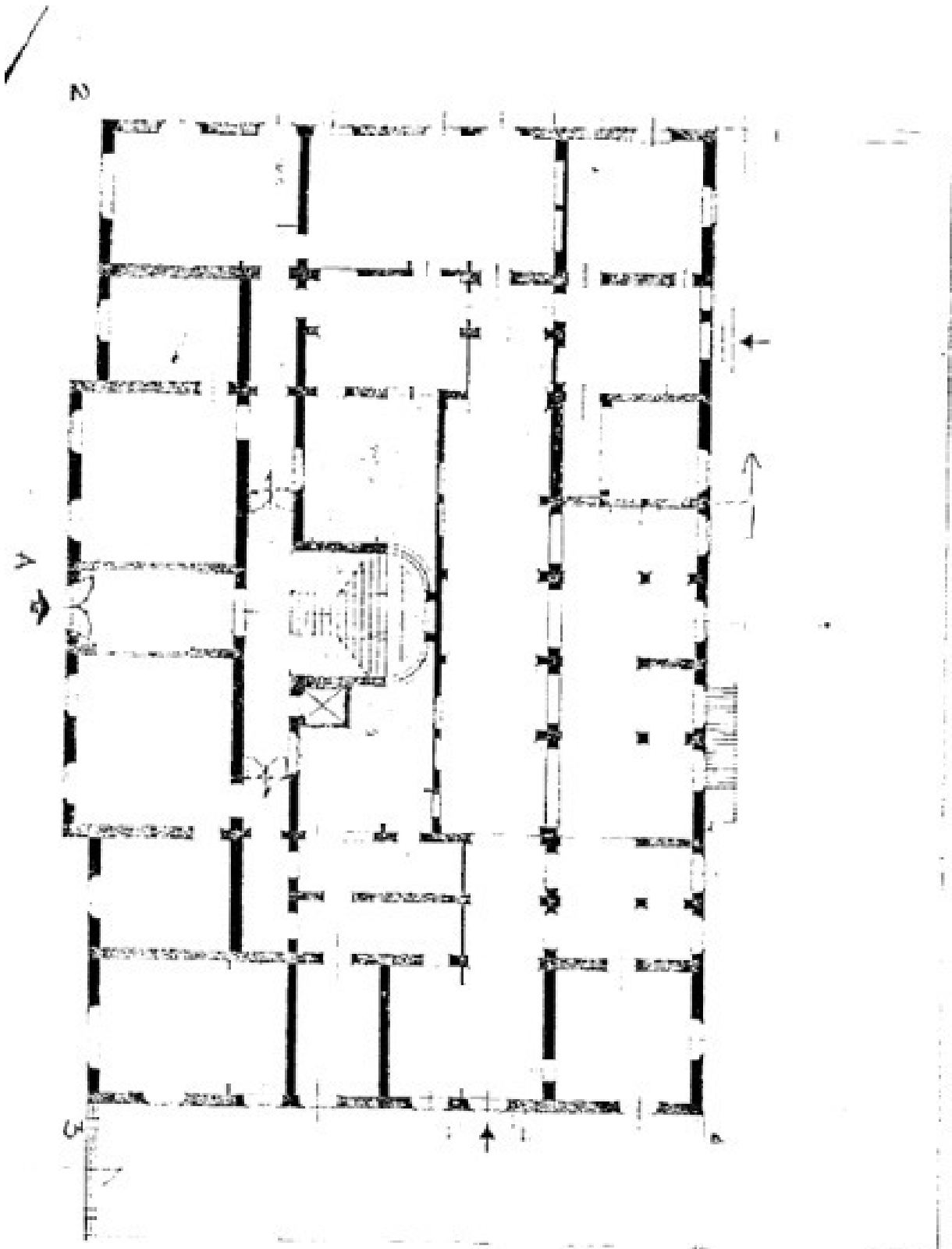




AGENZIA DEL DEMANIO

Direzione Servizi al Patrimonio

**PLANIMETRIE (fuori scala)**

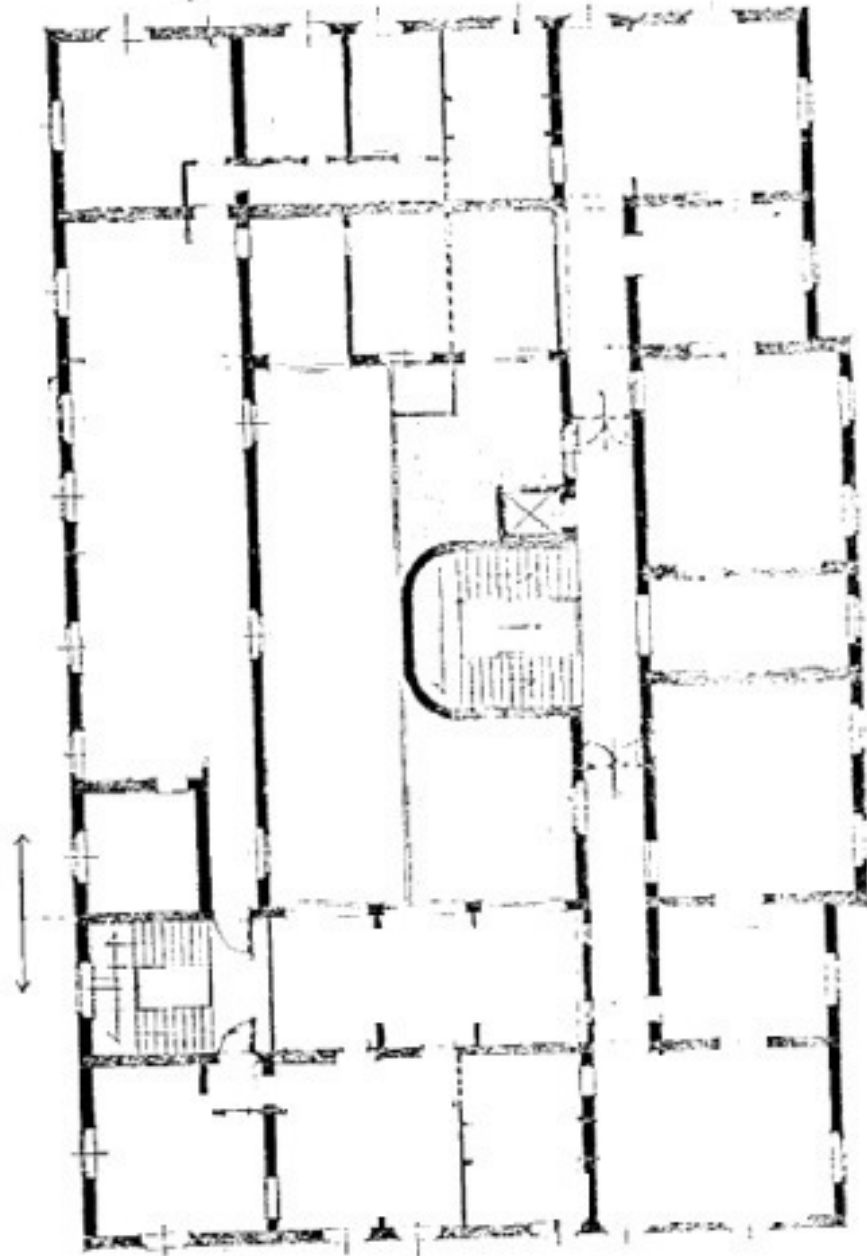




AGENZIA DEL DEMANIO

Direzione Servizi al Patrimonio

PIANTA PRIMO PIANO





A G E N Z I A D E L D E M A N I O

Direzione Servizi al Patrimonio

**Allegato a) – Visure Catastali**

Comune di AVEZZANO Cod. A515 Fg 27 particella 1287, sub 1, 2, 3, 4



**Visura per immobile**  
Situazione degli atti informatizzati al 13/11/2018

Data: 13/11/2018 - Ora: 12.46.00 Fine

Visura n.: T174878 Pag: 1

<b>Dati della richiesta</b>	Comune di AVEZZANO ( Codice: A515) Provincia di L'AQUILA
<b>Catasto Fabbricati</b>	Foglio: 27 Particella: 1287 Sub.: 1

**Unità immobiliare**

N.	DATI IDENTIFICATIVI				DATI DI CLASSAMENTO							DATI DERIVANTI DA
	Sezione Urbana	Foglio	Particella	Sub	Zona Cens.	Micro Zona	Categoria	Classe	Consistenza	Superficie Catastale	Rendita	
1		27	1287	1	1		A/4	4	4 vani		Euro 320,20	Variazione del 18/06/2007 protocollo n. AQ0240818 in atti dal 18/06/2007 VARIAZIONE PER MODIFICA IDENTIFICATIVO - ALLINEAMENTO MAPPE (n. 13656.1/2007)

Indirizzo VIA CAMILLO CORRADINI piano: T.

**INTESTATO**

N.	DATI ANAGRAFICI	CODICE FISCALE	DIRITTI E ONERI REALI
1	DEMANIO DELLO STATO		(1) Proprieta' per 1000/1000

Unità immobiliari n. 1

Visura telematica esente per fini istituzionali



**Visura per immobile**  
Situazione degli atti informatizzati al 13/11/2018

Data: 13/11/2018 - Ora: 12.46.16 Fine

Visura n.: T175055 Pag: 1

<b>Dati della richiesta</b>	Comune di AVEZZANO ( Codice: A515) Provincia di L'AQUILA
<b>Catasto Fabbricati</b>	Foglio: 27 Particella: 1287 Sub.: 2

**Unità immobiliare**

N.	DATI IDENTIFICATIVI				DATI DI CLASSAMENTO							DATI DERIVANTI DA
	Sezione Urbana	Foglio	Particella	Sub	Zona Cens.	Micro Zona	Categoria	Classe	Consistenza	Superficie Catastale	Rendita	
1		27	1287	2	1		C/1	10	31 m <sup>2</sup>		Euro 912,58	Variazione del 18/06/2007 protocollo n. AQ0240818 in atti dal 18/06/2007 VARIAZIONE PER MODIFICA IDENTIFICATIVO - ALLINEAMENTO MAPPE (n. 13657.2/2007)

Indirizzo VIA CAMILLO CORRADINI n. 73 piano: T.

**INTESTATO**

N.	DATI ANAGRAFICI	CODICE FISCALE	DIRITTI E ONERI REALI
1	DEMANIO DELLO STATO		(1) Proprieta' per 1000/1000

Unità immobiliari n. 1

Visura telematica esente per fini istituzionali





A G E N Z I A D E L D E M A N I O

Direzione Servizi al Patrimonio



Direzione Provinciale di L'Aquila  
Ufficio Provinciale - Territorio  
Servizi Catastali

Visura per immobile  
Situazione degli atti informatizzati al 13/11/2018

Data: 13/11/2018 - Ora: 12.46.37 Fine

Visura n.: T175296 Pag: 1

Dati della richiesta	Comune di AVEZZANO ( Codice: A515) Provincia di L'AQUILA
Catasto Fabbricati	Foglio: 27 Particella: 1287 Sub.: 3

Unità immobiliare

N.	DATI IDENTIFICATIVI				DATI DI CLASSAMENTO							DATI DERIVANTI DA
	Sezione Urbana	Foglio	Particella	Sub	Zona Cens.	Micro Zona	Categoria	Classe	Consistenza	Superficie Catastale	Rendita	
1		27	1287	3	I		B/4	U	5896 m <sup>2</sup>		Euro 13.702,66	Variazione del 18/06/2007 protocollo n. AQ0240818 in atti dal 18/06/2007 VARIAZIONE PER MODIFICA IDENTIFICATIVO - ALLINEAMENTO MAPPE (n. 13658.3/2007)
Indirizzo		VIA CAMILLO CORRADINI n. 75 piano: T-1;										

INTESTATO

N.	DATI ANAGRAFICI	CODICE FISCALE	DIRITTI E ONERI REALI
1	DEMANIO DELLO STATO		(1) Proprieta' per 1000/1000

Unità immobiliari n. 1

Visura telematica esente per fini istituzionali



Direzione Provinciale di L'Aquila  
Ufficio Provinciale - Territorio  
Servizi Catastali

Visura per immobile  
Situazione degli atti informatizzati al 13/11/2018

Data: 13/11/2018 - Ora: 12.46.57 Fine

Visura n.: T175505 Pag: 1

Dati della richiesta	Comune di AVEZZANO ( Codice: A515) Provincia di L'AQUILA
Catasto Fabbricati	Foglio: 27 Particella: 1287 Sub.: 4

Unità immobiliare

N.	DATI IDENTIFICATIVI				DATI DI CLASSAMENTO							DATI DERIVANTI DA
	Sezione Urbana	Foglio	Particella	Sub	Zona Cens.	Micro Zona	Categoria	Classe	Consistenza	Superficie Catastale	Rendita	
1		27	1287	4	I		C/1	10	24 m <sup>2</sup>		Euro 706,51	Variazione del 18/06/2007 protocollo n. AQ0240818 in atti dal 18/06/2007 VARIAZIONE PER MODIFICA IDENTIFICATIVO - ALLINEAMENTO MAPPE (n. 13659.4/2007)
Indirizzo		VIA CAMILLO CORRADINI n. 77 piano: T;										

INTESTATO

N.	DATI ANAGRAFICI	CODICE FISCALE	DIRITTI E ONERI REALI
1	DEMANIO DELLO STATO		(1) Proprieta' per 1000/1000

Unità immobiliari n. 1

Visura telematica esente per fini istituzionali



AGENZIA DEL DEMANIO

Direzione Servizi al Patrimonio

**Allegato b) – Documentazione fotografica**





AGENZIA DEL DEMANIO

Direzione Servizi al Patrimonio





A G E N Z I A   D E L   D E M A N I O

Direzione Servizi al Patrimonio

## **FASCICOLO DELL'IMMOBILE**

Direzione Regionale Abruzzo Molise

CASERMA CARABINIERI

SAN PIETRO AVELLANA, VIA ROMA 88 (ISB0163)





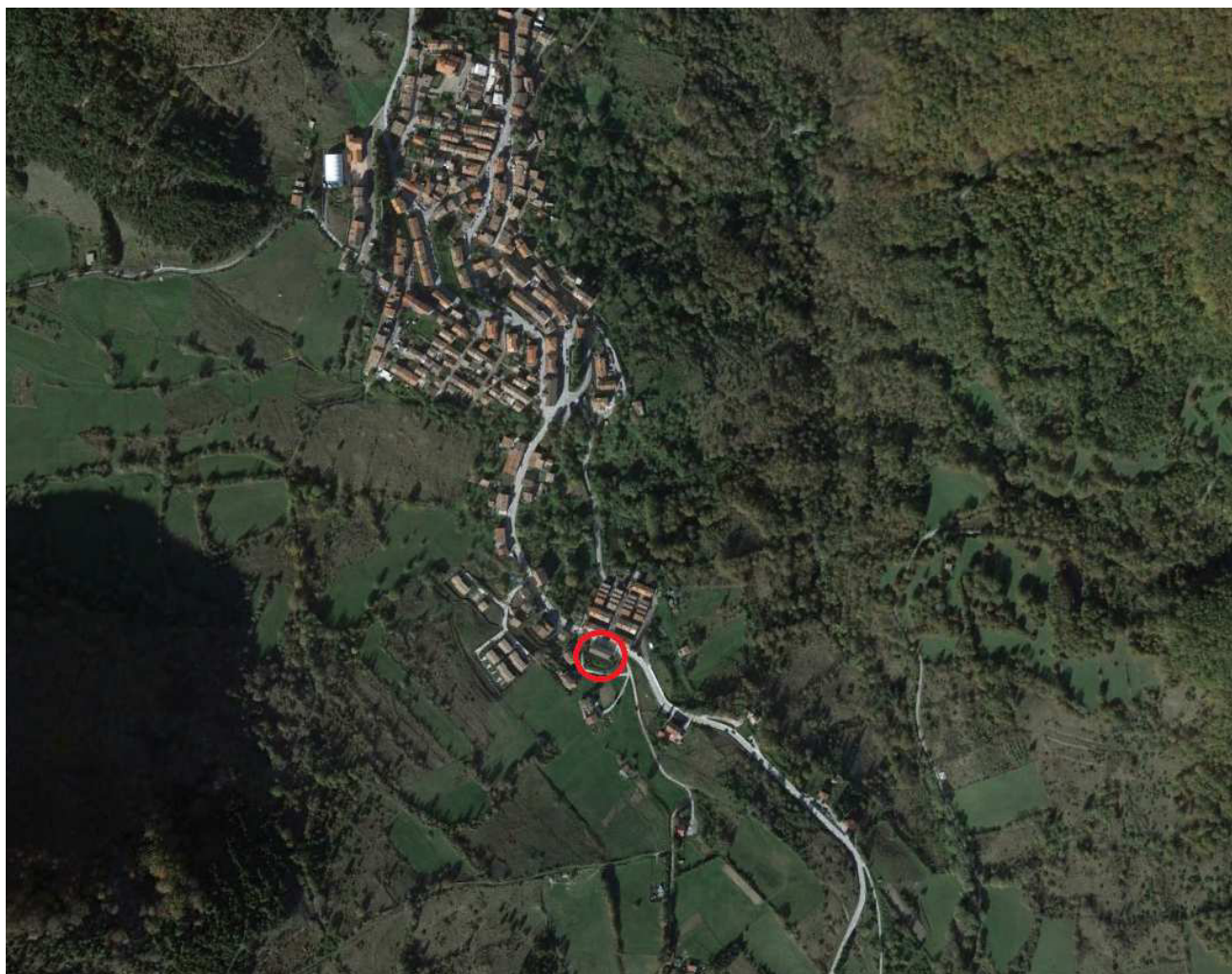
AGENZIA DEL DEMANIO

Direzione Servizi al Patrimonio

DATI GENERALI		
DENOMINAZIONE	CODICE BENE	CODICE FABBRICATO
CASERMA CARABINIERI SAN PIETRO AVELLANA, VIA ROMA 88	ISB0163	Codice Complesso: IS0613 Codice fabbricato: IS0613001

REGIONE	PROVINCIA	COMUNE	INDIRIZZO	GEOLOCALIZZAZIONE
MOLISE	ISERNIA	SAN PIETRO AVELLANA	VIA ROMA 88	41°47'7.40"N 14°11'3.93"E

**INDIVIDUAZIONE DEL BENE SU ORTOFOTO**





AGENZIA DEL DEMANIO

Direzione Servizi al Patrimonio

## INDIVIDUAZIONE DEL BENE SU PLANIMETRIA GENERALE

DATI CATASTALI DEL BENE COMUNE SAN PIETRO AVELLANA COD. I096				
Fg 47		Particella 51		Subalterno 1, 2, 3
DATI FABBRICATO				
SUPERFICIE LORDA MQ		IMMOBILE CIELO TERRA SI/NO	TECNOLOGIA COSTRUTTIVA	ATTUALMENTE UTILIZZATO
860,00		SI	MURATURA PORTANTE	SI

## ESTRATTO DI MAPPA CATASTALE

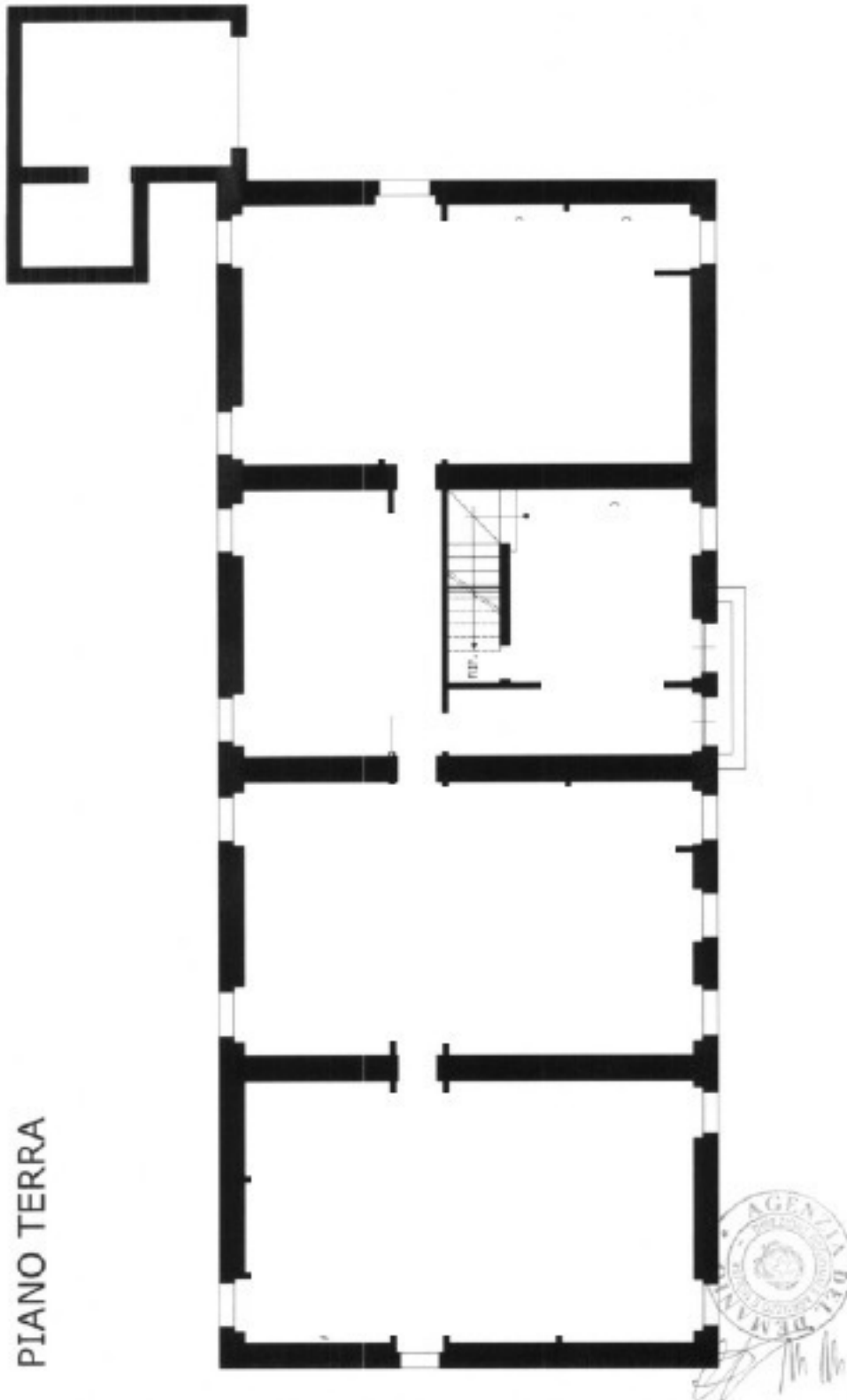




A G E N Z I A   D E L   D E M A N I O

Direzione Servizi al Patrimonio

**PLANIMETRIE (fuori scala)**

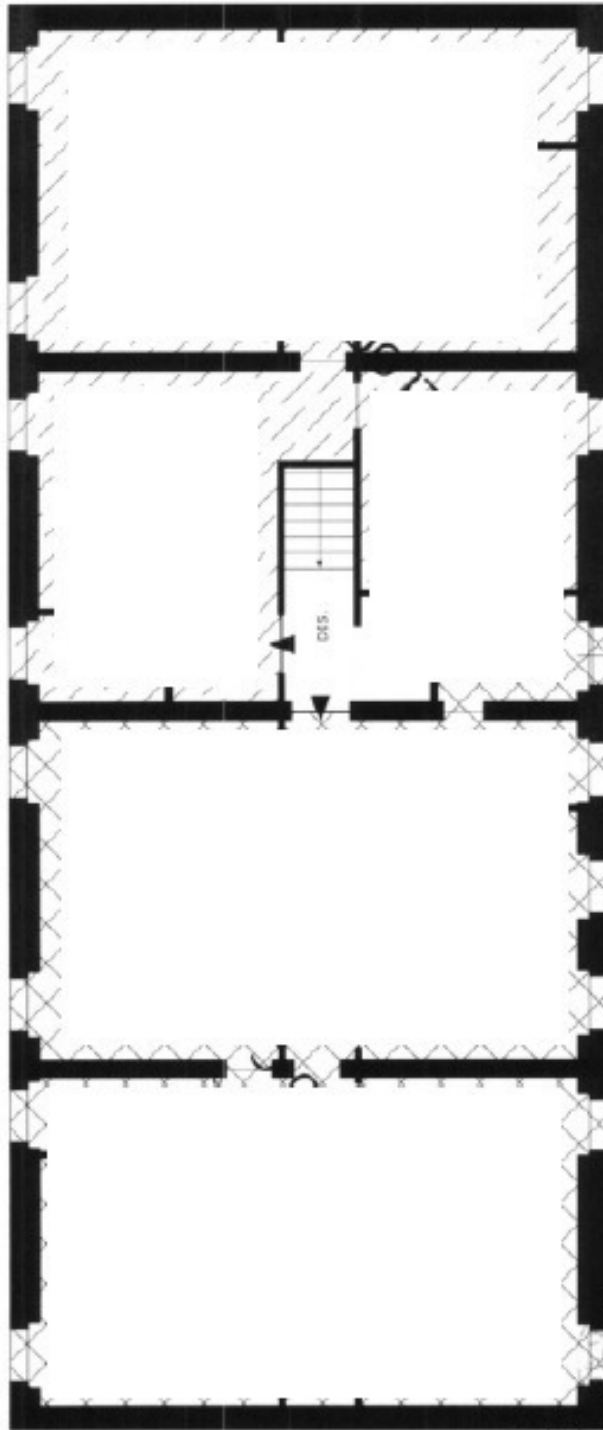




A G E N Z I A   D E L   D E M A N I O

Direzione Servizi al Patrimonio

PIANO PRIMO







AGENZIA DEL DEMANIO

Direzione Servizi al Patrimonio

**Allegato a) – Visure Catastali**

Comune di SAN PIETRO AVELLANA Cod. I096 Fg 47 particella 51 sub 1, 2, 3



Direzione Provinciale di Isernia  
Ufficio Provinciale - Territorio  
Servizi Catastali

Data: 09/11/2018 - Ora: 15.08.47 Fine

Visura n.: T221936 Pag: 1

**Visura per immobile**  
Situazione degli atti informatizzati al 09/11/2018

Dati della richiesta	Comune di SAN PIETRO AVELLANA ( Codice: I096) Provincia di ISERNIA
Catasto Fabbricati	Foglio: 47 Particella: 51 Sub.: 1

Unità immobiliare

N.	DATI IDENTIFICATIVI				DATI DI CLASSAMENTO						DATI DERIVANTI DA	
	Sezione Urbana	Foglio	Particella	Sub	Zona Cens.	Micro Zona	Categoria	Classe	Consistenza	Superficie Catastale		Rendita
1		47	51	1			A/6	4	5 vani		Euro 238,09	VARIAZIONE TOPONOMASTICA del 14/11/2014 protocollo n. IS0077845 in atti dal 14/11/2014 VARIAZIONE DI TOPONOMASTICA (n. 17434.1/2014)

Indirizzo LOCALITA' STAZIONE SANGRITANA n. 2 piano: T-1-2;

INTESTATO

N.	DATI ANAGRAFICI	CODICE FISCALE	DIRITTI E ONERI REALI
1	DEMANIO DELLO STATO-RAMO LAVORI PUBBLICI-		(1) Proprieta' per 1000/1000

DATI DERIVANTI DA Impianto meccanografico del 30/06/1987

Unità immobiliari n. 1

Visura telematica esente per fini istituzionali



Direzione Provinciale di Isernia  
Ufficio Provinciale - Territorio  
Servizi Catastali

Data: 09/11/2018 - Ora: 15.09.07 Fine

Visura n.: T222069 Pag: 1

**Visura per immobile**  
Situazione degli atti informatizzati al 09/11/2018

Dati della richiesta	Comune di SAN PIETRO AVELLANA ( Codice: I096) Provincia di ISERNIA
Catasto Fabbricati	Foglio: 47 Particella: 51 Sub.: 2

Unità immobiliare

N.	DATI IDENTIFICATIVI				DATI DI CLASSAMENTO						DATI DERIVANTI DA	
	Sezione Urbana	Foglio	Particella	Sub	Zona Cens.	Micro Zona	Categoria	Classe	Consistenza	Superficie Catastale		Rendita
1		47	51	2			A/6	4	5 vani		Euro 238,09	VARIAZIONE TOPONOMASTICA del 14/11/2014 protocollo n. IS0077846 in atti dal 14/11/2014 VARIAZIONE DI TOPONOMASTICA (n. 17435.1/2014)

Indirizzo LOCALITA' STAZIONE SANGRITANA n. 4 piano: T-1-2;

INTESTATO

N.	DATI ANAGRAFICI	CODICE FISCALE	DIRITTI E ONERI REALI
1	DEMANIO DELLO STATO-RAMO LAVORI PUBBLICI-		(1) Proprieta' per 1000/1000

DATI DERIVANTI DA Impianto meccanografico del 30/06/1987

Unità immobiliari n. 1

Visura telematica esente per fini istituzionali



A G E N Z I A D E L D E M A N I O

Direzione Servizi al Patrimonio



Direzione Provinciale di Isernia  
Ufficio Provinciale - Territorio  
Servizi Catastali

Visura per immobile  
Situazione degli atti informatizzati al 09/11/2018

Data: 09/11/2018 - Ora: 15.09.25 Fine

Visura n.: T222179 Pag: 1

Dati della richiesta	Comune di SAN PIETRO AVELLANA ( Codice: I096)
Catasto Fabbricati	Provincia di ISERNIA Foglio: 47 Particella: 51 Sub.: 3

Unità immobiliare

N.	DATI IDENTIFICATIVI				DATI DI CLASSAMENTO							DATI DERIVANTI DA
	Sezione Urbana	Foglio	Particella	Sub	Zona Cens.	Micro Zona	Categoria	Classe	Consistenza	Superficie Catastale	Rendita	
1		47	51	3			A/6	4	10 vani		Euro 476,17	VARIAZIONE TOPONOMASTICA del 14/11/2014 protocollo n. IS0077847 in atti dal 14/11/2014 VARIAZIONE DI TOPONOMASTICA (n. 17436.1/2014)

Indirizzo LOCALITA' STAZIONE SANGRITANA n. 6 n. 8 n. 10 piano: T-1-2;

INTESTATO

N.	DATI ANAGRAFICI	CODICE FISCALE	DIRITTI E ONERI REALI
1	DEMANIO DELLO STATO-RAMO LAVORI PUBBLICI-		(1) Proprieta' per 1000/1000

DATI DERIVANTI DA Impianto meccanografico del 30/06/1987

Unità immobiliari n. 1

Visura telematica esente per fini istituzionali



AGENZIA DEL DEMANIO

Direzione Servizi al Patrimonio

**Allegato b) – Documentazione fotografica**





AGENZIA DEL DEMANIO

Direzione Servizi al Patrimonio

