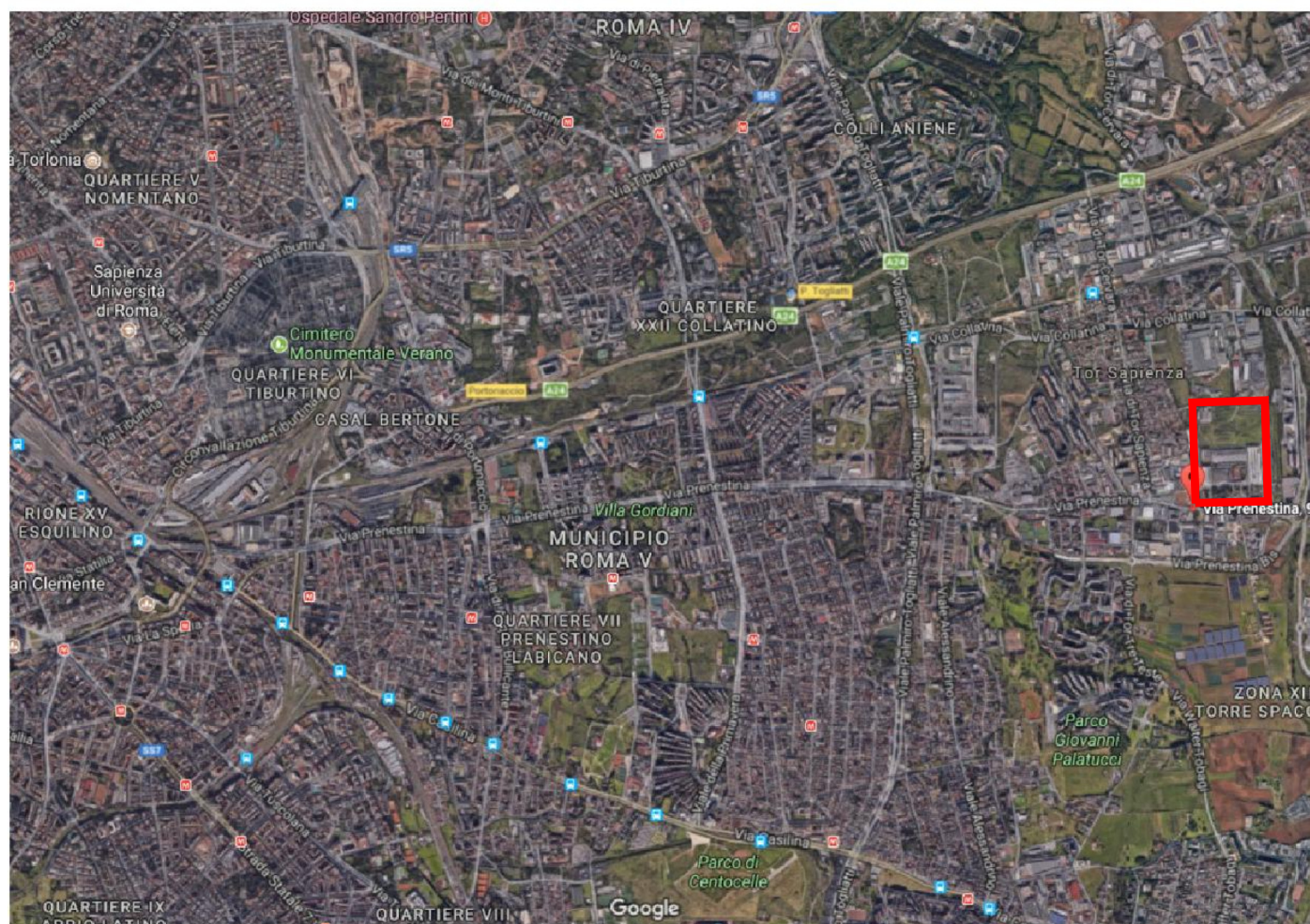
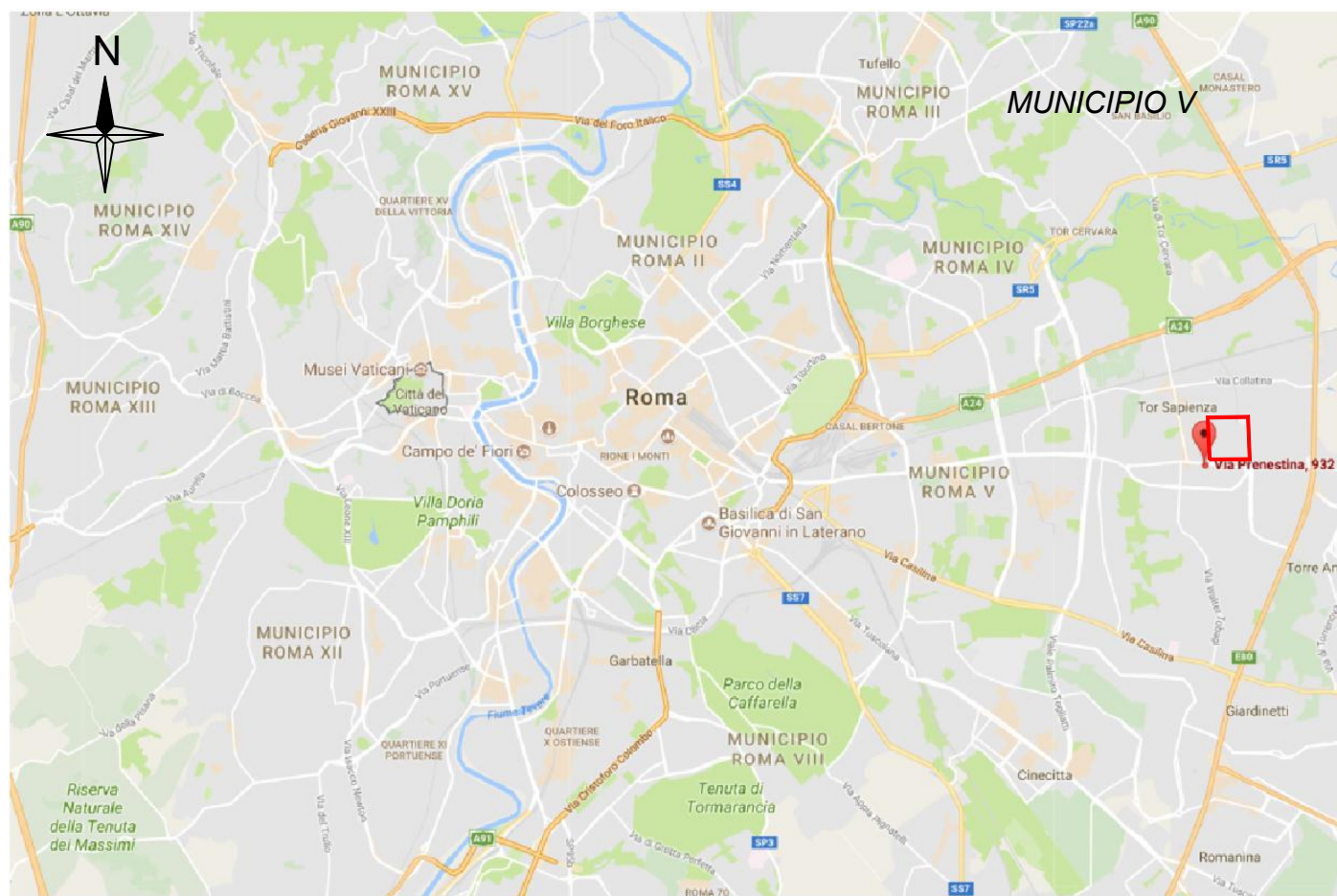


# INQUADRAMENTO SU SCALA URBANA E STRALCIO ORTOFOTO

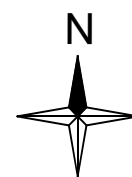
 AREA DI INTERVENTO



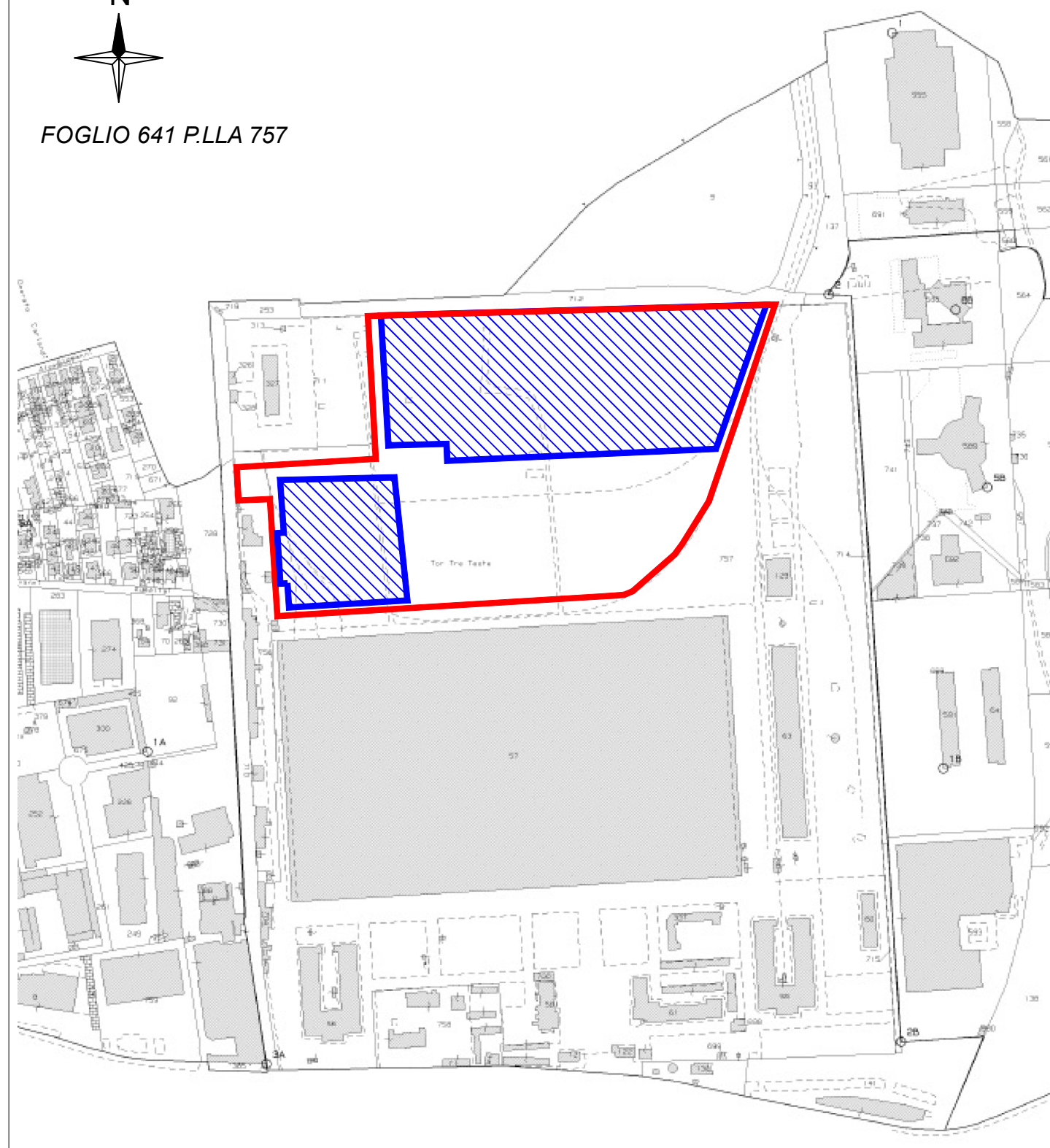
# STRALCIO CATASTALE

 AREA DI INTERVENTO GENERALE

 AREA OGGETTO DI B.O.B.



FOGLIO 641 P.LLA 757



**AGENZIA DEL DEMANIO**  
DIREZIONE ROMA CAPITALE - SERVIZI TECNICI

INTERVENTO DI RAZIONALIZZAZIONE DEL COMPENDIO MILITARE DENOMINATO "CASERMA 8° CERIMANT"  
SITO A ROMA IN VIA PRENESTINA - TOR SAPIENZA.  
Servizio di bonifica superficiale terrestre e piano delle indagini attività propedeutiche per la progettazione delle aree assegnate e consegnate al Ministero dell'Interno - Dipartimento dei Vigili del Fuoco ed alla Presidenza del Consiglio dei Ministri - Dipartimento della Protezione Civile di cui al primo lotto del protocollo di intesa del 7 giugno 2017

Planimetrie di inquadramento dell'area

Comittente: Agenzia del Demanio - Responsabile del Procedimento: Arch. Fulvio Berretta

BENE	MUNICIPIO	SITO	ANNO LAVORO	LIV. PROC.	ELABORATO	REVISIONE	FOGLIO	DATA
CODICE RMB1772	V	TSAP	2020	PI	G01	00	A3	15/10/20