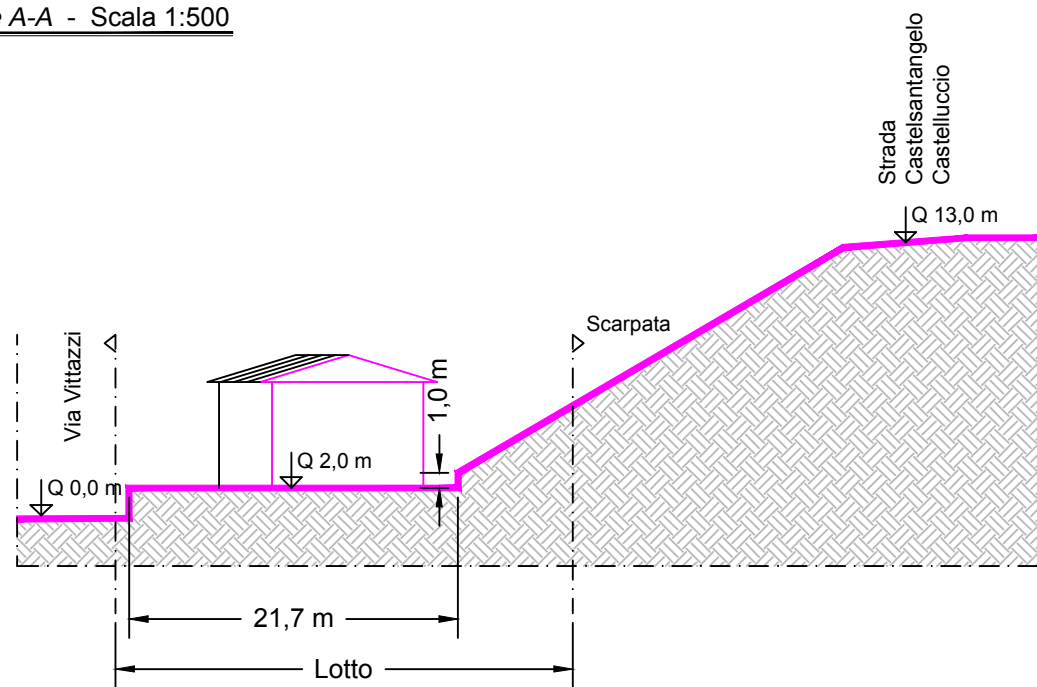
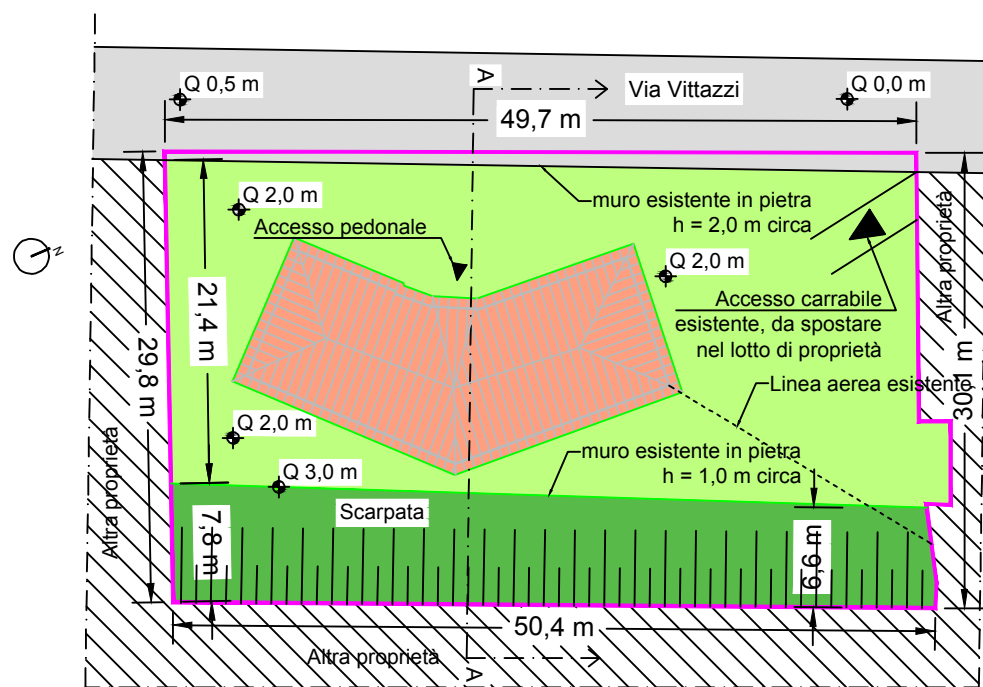


Sezione A-A - Scala 1:500



Planimetria attuale del lotto - Scala 1:500



N.B. Le quote rappresentate nella tavola sono indicative, dovranno perciò essere verificate con l'esecuzione del servizio

**“Qualità architettonica degli interventi proposti ed elementi innovativi del linguaggio architettonico”.**

Unicamente con finalità di dimostrazione del criterio B.2, il Concorrente affronterà la tematica specifica dell'inserimento di una nuova sagoma edilizia nel contesto esistente, attraverso una propria proposta illustrativa del seguente aspetto:

**“Rapporto fra il sistema degli accessi al lotto e l'assetto distributivo al piano terra”.**


Per lo sviluppo della propria proposta il Concorrente è tenuto a prendere in considerazione gli elementi della traccia tematica illustrata dalla S.A. attraverso l'elaborato presente e l'ulteriore denominato "Schema per il Criterio B.2 - Tavola n.2 di 2".

Nella presente tavola sono riportati il perimetro del lotto, la sovrapposizione della sagoma dell'edificio esistente e l'indicazione dei principali aspetti ritenuti caratterizzanti per la progettazione del nuovo fabbricato, fra cui l'aspetto morfologico del sito.

Attraverso le fotografie dello stato attuale è inoltre possibile prendere cognizione del contesto urbanistico ed ambientale nelle immediate adiacenze.



Sovrapposizione del Lotto con Foto Aerea - Scala 1:1000

Direzione Regionale Marche	PROCEDURA APERTA PER L'AFFIDAMENTO DEI SERVIZI TECNICI DI INGEGNERIA E ARCHITETTURA PER L'INTERVENTO DI DEMOLIZIONE E RICOSTRUZIONE DELLA CASERMA DEL COMANDO DEI CARABINIERI "PARCO" DI CASTELSANTANGELO SUL NERA (MC)	Tavola n.1 di 2	Scala 1:500 e 1:1000	 <b>AGENZIA DEL DEMANIO</b>
RUP: Ing. Paolo Spagnolii		Inquadramento	Planimetria lotto Sovrapposizione catastale e Vista aerea Sezione	
<b>SCHEMA PER IL CRITERIO DI VALUTAZIONE B.2</b>				