

*Agenzia del Demanio  
Direzione regionale Emilia Romagna*

## ANALISI DI VULNERABILITÀ SISMICA

### FASE 1

#### 1 - RELAZIONE SULLA DOCUMENTAZIONE ESISTENTE

**Albergo Salsomaggiore PRB0483 – Ex Pensione Pineta**  
Via delle Fonti 4 località Bagni di Tabiano – Salsomaggiore Terme (PR)



Firenze, lì 09.06.2017

SICURING srl  
Il Direttore tecnico  
Ing. Carlo La Ferlita





**S I C U R I N G**  
s i c u r e z z a & i n g e g n e r i a

## Indice

- 1.1.1 Raccolta dei dati amministrativi, tecnici e geologici esistenti.....2
- 1.1.2 Definizione della storia progettuale, costruttiva e sismica dell'edificio.....3

## ALLEGATI:

ALLEGATO 1 - Copia della richiesta di accesso atti presso Servizio Area Affluenti del Po

ALLEGATO 2 – Copia della richiesta di accesso atti presso Prefettura della Provincia di Parma





### 1.1.1 Raccolta dei dati amministrativi, tecnici e geologici esistenti

Il fabbricato oggetto di studio è collocato nel comune di Salsomaggiore Terme (PR) in località Bagni di Tabiano, la struttura è ubicata in centro abitato, prospiciente Via delle Fonti 4.

È stata eseguita una ricerca presso gli **uffici Comunali di Salsomaggiore** al seguito della quale è stata reperita le seguenti documentazioni:

- **Licenza Edilizia Protocollo n. 06872 del 6 Settembre 1957**, proprietà coniugi Bernier (progettista dott.Ing. Giorgio Pizzigoni);
- **Autorizzazione di abitabilità pratica n.2265 protocollo 03437 del 25 maggio 1959**;
- **Denuncia per Opere Edilizie n. 54 del 10 gennaio 1970** riguardante l'installazione di ascensore (progettista dott.Ing. Giorgio Pizzigoni);
- **Denuncia per Opere Edilizie n. 1839 del 02 settembre 1971** riguardante l'ampliamento del Piano terreno, (ampliamento soggiorno e realizzazione servizio igienico);
- **Denuncia per Opere Edilizie n.2617 del 30 novembre 1971** riguardante la copertura della terrazza al piano terreno, (realizzazione veranda/sala bar) con struttura in muratura;
- **Concessione Edilizia in Sanatoria n. 42 del 07 febbraio 1998**
- **DIA n.24/08 del 1 febbraio 2008 protocollo nr.3511/VI.003 (manutenzione straordinaria)**
- **DIA n.02/09 del 16 gennaio 2009 (manutenzione straordinaria)**
- 

Inoltre è stata eseguita una ricerca anche presso il **"Servizio Area Affluenti del Po"** (genio civile) di Parma, a seguito della quale non è stata emersa alcuna ulteriore documentazione riguardante particolari costruttivi e strutturali dell'edificio oggetto di rilievo e verifiche.

Si allega alla presente relazione la copia della richiesta di accesso agli atti presentata.

Ulteriore ricerca è stata effettuata presso la **"Prefettura della Provincia di Parma"** ma anche tale ricerca ha dato esito negativo riguarda al reperimento di documentazione relativa all'edificio oggetto di rilievo e verifiche.

Si allega alla presente relazione la copia della richiesta di accesso agli atti presentata.





### 1.1.2 Definizione della storia progettuale, costruttiva e sismica dell'edificio

L'edificio in oggetto è costituito da un unico corpo di fabbrica risalente al **1957** come da Licenza Edilizia Protocollo n. 06872 del 6 Settembre 1957, proprietà coniugi Bernier (progettista dott.Ing. Giorgio Pizzigoni). Secondo tale licenza l'opera avrebbe dovuto essere realizzata con struttura portante in cemento armato, chiusa con pareti doppie con intercapedine in laterizio forato.

I lavori di realizzazione si sono conclusi probabilmente nell'anno **1959** (ipotesi confermata dal rilascio del certificato di abitabilità in data 25 maggio 1959).

Negli anni successivi alla data di realizzazione ha subito vari piccoli interventi di ristrutturazione e manutenzione straordinaria i quali però non hanno comportato eccessivi cambiamenti alla struttura principale dell'edificio. Tali interventi hanno riguardato in particolare:

- Installazione di Ascensore con macchinari in alto (piano quarto) come da pratica protocollo n. 54 del 10 gennaio **1970**;
- Ampliamento del Piano terreno, (ampliamento soggiorno e realizzazione servizio igienico) pratica protocollo n.1839 del 02 settembre **1971**. Secondo tale pratica l'ampliamento avrebbe dovuto essere eseguito scavando la roccia della scarpata e successivamente realizzando delle pareti di contenimento in cemento armato. Infine era prevista la realizzazione di una copertura con solai isolati e impermeabilizzati, con rifiniture interne uguali a quelle della parte esistente.
- Copertura, in laterizio armato, della terrazza al piano terreno, (realizzazione veranda/sala bar) con struttura in pilastri di muratura, pratica protocollo n.2617 del 30 novembre 1971;
- Realizzazione servizi igienici all'interno delle camere da letto dei piano primo, secondo e terzo come da comunicazioni ai sensi dell'art.26 L. 47/85 del 26 novembre **1990** e del 31 gennaio **1991** (elementi riscontrati nella Concessione Edilizia in Sanatoria n. 42 del 07 febbraio 1998).





Dalla Concessione Edilizia in Sanatorio sono emerse le seguenti opere "abusive":

- **Nel 1957-1958** (durante la realizzazione del fabbricato) sono state realizzate delle pareti divisorie al piano seminterrato in difformità dalla Licenza Edilizia. Inoltre è stata aumentata l'altezza di piano di circa 8cm. Il piano rialzato invece è stata realizzato con un'altezza di piano maggiore di circa 19,5 cm. Infine è stata chiusa una finestra nel locale adibito a "direzione". Al piano primo, così come al piano secondo, invece è stata realizzata n.1 finestre sulla parete lato Sud in corrispondenza di un locale adibito a servizio igienico;
- **Nel 1971-1972** (durante i lavori di trasformazione della terrazza in sala bar) sono state aperte n.2 finestre sul lato Sud e n.1 finestra sul lato Nord, è stato realizzato un servizio igienico al piano rialzato e il locale "Archivio";

Infine nel **2008-2012** sono stati eseguiti degli interventi di manutenzione straordinaria che hanno previsto inoltre la realizzazione di una compartimentazione al fuoco fra la cucina ed il vano scala.

Per quanto riguarda la **storia sismica** dell'edificio si è eseguita una ricerca sugli archivi informatici storici dell'Istituto Nazionale di Geofisica e Vulcanologia (emidius), dal quale sono emersi i seguenti eventi (in seguito ai quali non si sono evidenziati particolari danni alla struttura dell'edificio):

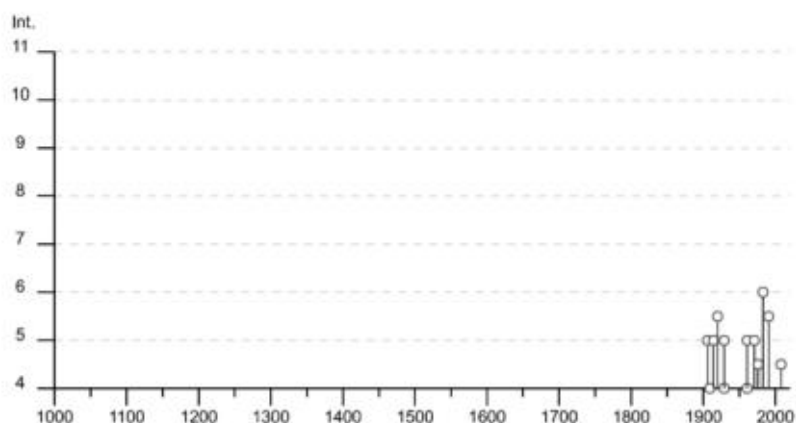




## Salsomaggiore Terme

PlaceID IT\_36733  
 Coordinate (lat, lon) 44.816, 9.979  
 Comune (ISTAT 2015) Salsomaggiore Terme  
 Provincia Parma  
 Regione Emilia-Romagna  
 Numero di eventi riportati 22

Effetti		In occasione del terremoto del								
Int.	Anno	Me	Gi	Ho	Mi	Se	Area epicentrale	NMDP	Io	Mw
F	1901	10	30	14	49	5	Garda occidentale	289	7-8	5.44
5	1906	08	25	03	11		Parmense	31	5	4.25
4	1909	01	13	00	45		Emilia Romagna orientale	867	6-7	5.36
3	1910	01	23	01	50		Piacentino	118	5	4.39
5	1914	10	27	09	22		Lucchesia	660	7	5.63
5-6	1920	09	07	05	55	4	Garfagnana	750	10	6.53
4	1929	04	19	04	16		Bolognese	82	6-7	5.13
5	1929	04	20	01	10		Bolognese	109	7	5.36
F	1957	10	25	23	02	0	Appennino reggiano	79	5-6	4.27
4	1961	08	13	22	34	1	Parmense	22	5-6	4.37
5	1961	08	14	01	03	0	Parmense	14	5-6	4.47
5	1971	07	15	01	33	2	Parmense	228	8	5.51
4-5	1976	08	22	02	49	1	Alta Val di Taro	26	5	4.54
6	1983	11	09	16	29	5	Parmense	850	6-7	5.04
NF	1986	12	06	17	07	1	Ferrarese	604	6	4.43
NF	1989	10	03	09	41	3	Appennino parmense	91	4	4.04
5-6	1991	10	31	09	31	1	Emilia occidentale	134	5	4.33
3	1995	10	10	06	54	2	Lunigiana	341	7	4.82
NF	2000	06	18	07	42	0	Pianura emiliana	304	5-6	4.40
NF	2002	11	13	10	48	0	Franciacorta	768	5	4.21
3	2005	04	18	10	59	1	Valle del Trebbia	284	4	3.97
4-5	2008	12	23	15	24	2	Parmense	291	6-7	5.36







**S I C U R I N G**  
*s i c u r e z z a & i n g e g n e r i a*

---

ALLEGATO 1  
Richiesta di accesso agli atti presso il  
Servizio Area Affluenti del Po



AL RESPONSABILE  
DEL SERVIZIO  
AREA AFFLUENTI DEL PO  
Strada Garibaldi, 75  
43121 PARMA PR  
Fax 0521 788755

**OGGETTO: Richiesta di accesso documentazione depositata ai sensi della Legge 1086/71.**

Il sottoscritto CARLO LA FERLITA nato a FIRENZE il 15/08/1953 residente in Comune di FIRENZE, via PIETRO TOSELLI n.131, Tel. 055367177, Fax 055/3216821 e-mail: [L.lanfranchi@sicuring.it](mailto:L.lanfranchi@sicuring.it) (per informazioni contattare Geom. Lorenzo Lanfranchi 346/0085712) in qualità di:

- Proprietario  
 Tecnico incaricato dalla proprietà (Agenzia del Demanio)  
 \_\_\_\_\_ (altro)

CHIEDE

di poter visionare/avere copia della documentazione depositata ai sensi della Legge 1086/71 per i quali fornisce i seguenti dati utili alla ricerca:

- N. fascicolo \_\_\_\_\_ e/o data di deposito \_\_\_\_\_  
➤ N. fascicolo \_\_\_\_\_ e/o data di deposito \_\_\_\_\_  
➤ N. fascicolo \_\_\_\_\_ e/o data di deposito \_\_\_\_\_

oppure, in mancanza di questo:

- Comune e ubicazione della costruzione: via delle Fonti n.4, loc. Tabiano Terme, comune di Salsomaggiore Terme (PR);  
➤ Data di rilascio della concessione: dato al momento non conosciuto  
➤ Impresa esecutrice delle opere in c.a.: dato al momento non conosciuto  
➤ Committente: Pensione Pinca (il titolare potrebbe essere un certo sig. Carbognani mentre vecchio proprietario dell'immobile risulta Bernier Maria)  
➤ Tipologia dell'opera: edificio ricettivo (pensione/albergo)

Motivazione con l'esplicitazione dell'interesse che legittima la richiesta di accesso (L. 241/90 e s.m.i., L.R. 32/93):

Verifica Sismica per conto dell'Agenzia del Demanio – DRE Emilia Romagna \_\_\_\_\_

Si allega alla presente richiesta fotocopia del proprio documento di identità.

Si autorizza il trattamento dei dati personali ai sensi dell'art.7 del D.lgs del 30 giugno 2003 n.196



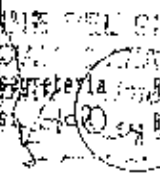
Data 10/05/2017

Firma \_\_\_\_\_

**SICURING s.r.l.**  
Via P. Toselli, 131  
50144 FIRENZE



Cognome **LA FERLITA**  
 Nome **CARLO**  
 Data di nascita **15/08/1952**  
 Sesso **M**  
 Comune **Firenze**  
 Nazionalità **italiana**  
 Residenza **Firenze**  
 Via **Pietro Toselli s. 121**  
 Stato civile **STATO LIBERO**  
 Professione **ingegnere**  
 CONDIZIONI E CONTRASSEGNI SALUTE  
 Stato **1/72**  
 Capelli **BIANCHI**  
 Occhi **MARRONI**  
 Segni particolari.....  
 .....  
 .....

  
 Firma del titolare *Carlo La Ferlita*  
**FIRENZE**, **05/12/2013**  
 Incontro del dato indicativo **15/04/2013**  
  


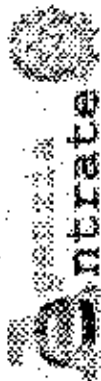
Il presente documento  
 scade il 15/08/2024



**AV 0687149**



**REPUBBLICA ITALIANA**  
  
**COMUNE DI FIRENZE**  
**CARTA D'IDENTITA**  
**N° AV 0687149**  
**DI**  
**LA FERLITA**  
**CARLO**



Direzione Provinciale di Parma  
Ufficio Provinciale - Territorio  
Servizi Catastali

# Visura storica per immobile

Data: 10/05/2017 - Ora: 11.47.13 Segue

Visura n.: T131442 Pag: 1

Situazione degli atti informatizzati dall'impianto meccanografico al 10/05/2017

Dati della richiesta: Comune di **SALSOMAGGIORE TERME** (Codice: H720)  
 Provincia di **PARMA**  
 Catasto Fabbricati: Foglio: **51** Particella: **6** Sub.: **1**

## INTESTATO

1 DEMANIO DELLO STATO con sede in ROMA 80207790587\* (1) Proprietà per 1/1

### Unità immobiliare dal 25/08/2015


N.	DATI IDENTIFICATIVI				DATI DI CLASSAMENTO				DATI DERIVANTI DA				
	Sezione Urbana	Foglio	Particella	Sub	Zona Cens.	Micro Zona	Categoria	Classe		Consistenza	Superficie Catastale	Rendita	
1		51		6	1		D/2					Euro 10.684,00	VARIAZIONE NFI CLASSAMENTO del 25/08/2015 protocollo n. PK0229220 in atti dal 25/08/2015 VARIAZIONE DI CLASSAMENTO (n. 165161/1/2015)
Indirizzo: VIALE DELLE FONTI n. 4 piano: S1-1-2-3-4													
Annotazioni: Classamento e rendita validati (D.M. 701/94)													

### Situazione dell'unità immobiliare dal 26/11/2014

N.	DATI IDENTIFICATIVI				DATI DI CLASSAMENTO				DATI DERIVANTI DA				
	Sezione Urbana	Foglio	Particella	Sub	Zona Cens.	Micro Zona	Categoria	Classe		Consistenza	Superficie Catastale	Rendita	
1		51		6	1		D/2					Euro 10.684,00	VARIAZIONE del 26/11/2014 protocollo n. PR0187601 in atti dal 26/11/2014 RECUPERO SITUAZIONE PROGESSA (n. 90714/L/2014)
Indirizzo: VIALE DELLE FONTI n. 4 piano: S1-1-2-3-4													
Annotazioni: Classamento e rendita proposti (D.M. 701/94)													

### Situazione degli intestati dal 11/12/2014

N. 1 DEMANIO DELLO STATO con sede in ROMA 80207790587\* (1) Proprietà per 1/1  
 DATI DERIVANTI DA: ISTRUMENTO (ATTO PUBBLICO) del 11/12/2014 Nota presentata con Modello Unico in atti dal 24/02/2015 R-partorio n.: 46548 Rogante: MICHELE LONGARI FONZONE M Sede: PARMA Registrazione: Sede: RINUNZIA Retifica la trasc. n. 6325/2014 (n. 28/03/2015)  
 CODICE FISCALE: 80207790587  
 DIRITTI REALI: (1) Proprietà per 1/1



Direzione Provinciale di Parma  
Ufficio Provinciale - Territorio  
Servizi Catastali

## Visura storica per immobile

Data: 10/05/2017 - Ora: 11.47.13 Segue  
Visura n.: 1131442 Pag: 2

### Situazione degli atti informatizzati dall'impianto meccanografico al 10/05/2017

#### Situazione degli intestati dal 11/12/2014

N.	DATI ANAGRAFICI	CODICE FISCALE	DIRITTI ONERI REALI
1	BERNIER Maria nata a SALSOMAGGIORE TERME il 13/09/1943	BRNMR443P53H720H*	(1) Proprietà per 1/1 fino al 11/12/2014

**DATI DERIVANTI DA**  
RET PURCA DI INTESTAZIONE ALL'ATTUALITA' del 11/12/2014 (preseduzione in atti dal 24/02/2015 Repertorio n.: 46548 Rogante: MICHELE LONGARI PONZONE M Sede: PARMA Registrazione: Sede: in. 2819/2015)

#### Situazione degli intestati dal 11/12/2014

N.	DATI ANAGRAFICI	CODICE FISCALE	DIRITTI E ONERI REALI
1	DEMANIO PUBBLICO DELLO STATO con sede in ROMA	06340981007	(1) Proprietà per 1/1 fino al 11/12/2014

**DATI DERIVANTI DA**  
ISTRUMENTO (ATTO PUBBLICO) del 11/12/2014 Nota presentata con Modello Unico in atti del 30/12/2014 Repertorio n.: 46548 Rogante: MICHELE LONGARI PONZONE M Sede: PARMA Registrazione: Sede: RINUNZIA Rettificata dalla trasc. n. 2819/2015 (r. 16125.1/2014)

#### Situazione degli intestati dal 26/11/2014

N.	DATI ANAGRAFICI	CODICE FISCALE	DIRITTI E ONERI REALI
1	BERNIER Maria nata a SALSOMAGGIORE TERME il 13/09/1943	BRNMR443P53H720H*	(1) Proprietà per 1/1 fino al 11/12/2014

**DATI DERIVANTI DA**  
VARIAZIONE del 26/11/2014 protocollo n. PR0187601 in atti dal 26/11/2014 Registrazione: RECUPERO SITUAZIONE PREGRESSA (n. 91734.1/2014)

#### Situazione dell'unità immobiliare che ha originato il precedente dal 01/02/2011

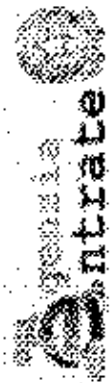
N.	DATI IDENTIFICATIVI				DATI DI CLASSAMENTO				DATI DERIVANTI DA		
	Sezione	Foglio	Particella	Sub	Zona	Micro	Categoria	Classe	Consistenza	Superficie	Rendita
1	Urbana	51	6				D/2			Catastale	Euro 9.838,50
Indirizzo: VIALE DELLE FONTI n. 4 piano: SU-1-1-2-3											
Notifica: Forfita - Mod.58 - 4172											

**DATI DERIVANTI DA**  
VARIAZIONE TOPONOMASTICA del 01/02/2011 protocollo n. PR0030435 in atti dal 01/02/2011 VARIAZIONE DI TOPONOMASTICA RICHIESTA DAL COMUNE (n. 8327.1/2011)

#### Situazione dell'unità immobiliare dal 17/04/1991

N.	DATI IDENTIFICATIVI				DATI DI CLASSAMENTO				DATI DERIVANTI DA		
	Sezione	Foglio	Particella	Sub	Zona	Micro	Categoria	Classe	Consistenza	Superficie	Rendita
1	Urbana	51	6				D/2			Catastale	Euro 9.838,50 L. 19.050.000
Indirizzo: VIA DELLE FONTI n. 4 piano: SU-1-1-2-3											

**DATI DERIVANTI DA**  
RETTIFICA DI ERRORI del 17/04/1991 in atti dal 19/06/1998 SENTENZA 42301/98 DEL 4/6/98 COMMISSIONE TRIBUTARIA PROV. DI PARMA A CUI L'UFFICIO NON SI APPELLA (n. 1228.1/1991)



Direzione Provinciale di Parma  
Ufficio Provinciale - Territorio  
Servizi Catastrali

# Visura storica per immobile

## Situazione degli atti informatizzati dall'impianto meccanografico al 10/05/2017

Data: 10/05/2017 - Ora: 11.47.13 Segue  
Visura n.: T131442 Pag: 3

Notifica Partita 1009184 Mod.58 4172

### Situazione dell'unità immobiliare dal 17/04/1991

N.	DATI IDENTIFICATIVI				DATI DI CLASSAMENTO				DATI DERIVANTI DA		
	Sezione	Foglio	Particella	Sub	Zona	Micro	Categoria	Classe		Consistenza	Superficie Catastale
1	Urbana	51	6			D/2					L. 24.000.000
Indirizzo: VIALE FONTE n. 4 piano: S1-T-2-3;											
Notifica <u>Partita</u> 4172 <u>Mod.58</u> 4172											

### Situazione dell'unità immobiliare dal 09/03/1992


N.	DATI IDENTIFICATIVI				DATI DI CLASSAMENTO				DATI DERIVANTI DA		
	Sezione	Foglio	Particella	Sub	Zona	Micro	Categoria	Classe		Consistenza	Superficie Catastale
1	Urbana	51	6			D/2					L. 16.600.000
Indirizzo: VIA TABIANO piano: T1-2-3;											
Notifica <u>Partita</u> 4172 <u>Mod.58</u> 4172											

### Situazione dell'unità immobiliare dall'impianto meccanografico

N.	DATI IDENTIFICATIVI				DATI DI CLASSAMENTO				DATI DERIVANTI DA		
	Sezione	Foglio	Particella	Sub	Zona	Micro	Categoria	Classe		Consistenza	Superficie Catastale
1	Urbana	51	6			D/2					L. 16.600
Indirizzo: VIA TABIANO piano: T1-2-3;											
Notifica <u>Partita</u> 4172 <u>Mod.58</u> 4172											

### Situazione degli intestati dal 28/02/1998

N.	DATI ANAGRAFICI		CODICE FISCALE	DIRITTI ONERI REALI
	BERNIEK Maria nata a SAL.SOMAGGIORE TERME il 13/09/1943	BRONKH A43P53H7201P		
1	DENUNZIA (NEL PASSAGGI PER CAUSA DI MORTE) del 28/02/1998 protocollo n. PR0184145 in atti dal 18/11/2014			(1) Proprietà per 1/1 fino al 26/11/2014
Registrazione: LU Sede: PARMA Volume: 1443 p. 1595 del 23/07/1998 SI/CC GNAPP/ EIDA (n. 7584.1/1998)				
Rogante: MICHELE LONGARU PO Sede: PARMA				



Direzione Provinciale di Parma  
Ufficio Provinciale - Territorio  
Servizi Catastali

Data: 10/05/2017 - Ora: 11.47.13 Fine  
Visura n.: T131442 Pag. 4

# Visura storica per immobile

## Situazione degli atti informatizzati dall'impianto meccanografico al 10/05/2017

### Situazione degli intestati dal 29/07/1993

N.	DATE ANAGRAFICI	CODICE FISCALE	DIRITTI ONERI REALI
1	BERNIER Meria nata a SALSOMAGGIORE TERME il 13/09/1943	BRNMRA45P53H720H*	(1) Proprieta' per 10/20 fino al 28/02/1998
2	GNAPPI Elda nata a ZIBELLO il 09/01/1916	GNPLDE16A49M174J*	(1) Proprieta' per 10/20 fino al 28/02/1998

**DATI DERIVANTI DA** DENUNZIA (NEI PASSAGGI PER CAUSA DI MORTE) del 29/07/1993 Voltura in atti dal 29/09/1998 Registrazione: UR Sede: PARMA Volume: 1438 n. 2153 del 30/11/1993 (n. 8406 L/1993)

### Situazione degli intestati dall'impianto meccanografico

N.	DATE ANAGRAFICI	CODICE FISCALE	DIRITTI ONERI REALI
1	BERNIER (cello nato a PARMA il 01/09/1914	BRNCEL14R01G337S*	(1) Proprieta' per 10/20 fino al 29/07/1993
2	GNAPPI Elda nata a ZIBELLO il 09/01/1916	GNPLDE16A49M174J*	(1) Proprieta' per 10/20 fino al 29/07/1993

**DATI DERIVANTI DA** Impianto meccanografico del 30/06/1987

Unità immobiliari n. 1

Tributi erariali: Euro 0,90

Visura telematica

\* Codice Fiscale Validato in Anagrafe Tributaria



**S I C U R I N G**  
*s i c u r e z z a & i n g e g n e r i a*

---

ALLEGATO 2  
Richiesta di accesso agli atti presso la  
Prefettura della Provincia di Parma



---

SICURING s.r.l. - via Pietro Toselli n°131 - 50144 Firenze - c.f. e p. I.V.A. 05423200483  
tel.: 055/367177 - 3247357 - fax: 055/3216821 mail: [info@sicuring.it](mailto:info@sicuring.it)  
capitale sociale interamente versato 10.000,00 €





Spett. Prefettura della Provincia di Parma  
Strada della Repubblica, 39  
Parma

**Oggetto: Delega accesso atti Immobile rif. cat. foglio 51, part. 6 sub 1 Comune di Salsomaggiore Terme (PR)**

Il sottoscritto Ing. Carlo La Ferlita, in qualità di Direttore Tecnico della Sicuring srl, società incaricata dall'Agenzia del Demanio - Direzione Regionale Emilia Romagna di effettuare verifica sismica sull'immobile di cui in oggetto

DELEGA

l'ing. Antonio Miranda, a sua volta socio della suddetta Sicuring s.r.l., ad effettuare in sua vece le operazioni di accesso agli atti ed eventuale estrazione di copie dei medesimi, qualora necessarie.

Firenze, li 22/05/2017

In fede  
Ing. Carlo La Ferlita

*Carlo La Ferlita*

IL SOTTOSCRITTO ING. ANTONIO MIRANDA, IN DATA 23/05/2017 HA EFFETTUATO RICERCA DI ATTI RELATIVI ALL'IMMOBILE REF. CAT. FOGLIO 51, PART. 6, SUB 1, SITO IN SALSOMAGGIORE TERME (PR) IN VIA DELLE FONTI, 4 PRESSO L'ARCHIVIO COMUNALE ANNO DEL PREFETTO DI PARMA.

LA RICERCA HA AVUTO RISULTATO NEGATIVO.

PARMA, LI 23/05/2017 IN REDD

*Antonio Miranda*

