


AGENZIA DEL DEMANIO
DIREZIONE REGIONALE ABRUZZO
E MOLISE

Prot. 3522... del 29/03/2018

Regione Molise – Tavenna (CB) - "CBB0759 – CBB0760"



Descrizione: Gli immobili, consistono in una porzione di fabbricato realizzato ante '67 in muratura a sacco, censita al fg 15 p.lla 632 sub 1, sub 3, posta al piano terra ed avente rispettivamente una superficie di mq 23 e mq 25 utilizzati come deposito. I beni in esame si presentano in normali condizioni manutentive e necessitano solamente di una ritinteggiatura interna. L'immobile, identificato con la particella 647 sub 1 è porzione di fabbricato realizzato ante '67 in muratura a sacco, posta al piano terra ed avente una superficie di mq 16 destinato a deposito. Il bene in esame si presenta in normali condizioni manutentive e conservative. Il bene è attualmente occupato.

AVVISO

La Direzione Regionale Abruzzo e Molise dell'Agenzia del demanio, ricorrendone i presupposti di legge, ha attivato la procedura di cui all'art. 2 del D.P.R. n. 296/2005, finalizzata al rinnovo della locazione del bene immobile dello Stato sopra indicato, in favore dell'attuale locatario, al canone annuo di € 480,00 (euro quattrocentottanta/00), per una durata di anni sei, con decorrenza dal mese di aprile 2018.

Nel rispetto dei principi di trasparenza e di correttezza dell'azione amministrativa ed al fine di espletare le verifiche di cui al comma 4. del summenzionato art. 2.

RENDE NOTO CHE

prima di addivenire ad una definitiva determinazione in merito, ravvisa l'opportunità di consentire ai soggetti interessati di far pervenire eventuali manifestazioni di interesse entro il (30/04/2018).

Le manifestazioni di interesse dovranno essere inoltrate all'Agenzia del demanio – Direzione Regionale Abruzzo e Molise -Via pec al seguente indirizzo di posta elettronica: dre_abruzzomolise@pcz.agenziademanio.it.

Laddove pervenga anche una sola manifestazione di interesse, la Direzione Regionale procederà ad affidare la locazione/concessione a mezzo di successiva gara. Qualora le manifestazioni di interesse pervenute non siano effettive e, quindi, non si traducano in una valida partecipazione alla gara, l'Agenzia si riserva di agire nelle sedi opportune per l'eventuale risarcimento del danno, nonché di segnalare il comportamento alla Procura della Repubblica.

Si precisa altresì, che essendo l'immobile «occupato», solo ad esito dell'espletamento della successiva procedura di evidenza pubblica (nel caso in cui l'occupante non risulti aggiudicatario) la liberazione del cespite avverrà secondo i tempi e le modalità di legge vigenti in materia.

Per informazioni è possibile rivolgersi alla Direzione Regionale Abruzzo e Molise, Viale Regina Elena n. 1, CAP 86100 Campobasso (Referente: Pasquale Genovese Tel. 0854110079 e Gianluca Simpatico Te. 0854411076, e-mail dre_abruzzomolise@agenziademanio.it dre_abruzzomolise@pcz.agenziademanio.it).

IL DIRETTORE REGIONALE

Vittorio Vannini



MINISTERO DELLE FINANZE

DIREZIONE GENERALE DEL CATASTO E DEI SERVIZI TECNICI ERARIALI

ACCERTAMENTO GENERALE DELLA PROPRIETA' IMMOBILIARE URBANA

(R. DECRETO LEGGE 15 APRILE 1939 - XVII N. 652)

Planimetria degli immobili urbani denunciati con la Scheda N° 19817777

Comune Tavenna

Ditta Tranchetti Benedetto fu
Francesca

Vico 1 Incoronata N° 8

Segnare cognome, nome, paternità del solo primo intestatario

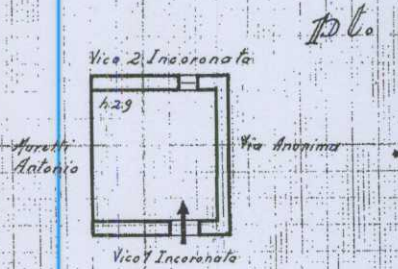
ACCERTAMENTO GENERALE DELLA PROPRIETA' IMMOBILIARE URBANA

(R.D.L. 19 aprile 1939 - XVII, n. 652)

COMUNE
di **TAVENNA**

Talloncino di riscontro
DELLA
SCHEDA NUMERO

19817777



ORIENTAMENTO



SCALA di 1:200

Compilata da:

Per Agr. Giulio Carciati

(Titolo, nome e cognome del tecnico)

iscritto all'Albo dei Tecnici Agricoli
della Provincia di Campobasso

Data 15 marzo 1940 Firma Giulio Carciati

15/632/1

Catasto dei Fabbricati - Situazione al 11/11/2009 - Comune di TAVENNA (CB69) - Foglio: 15 Particella: 632 - Subalterno 1 - VIA INCORONATA n. 8 piano: 1.

MODULARIO
F. rig. rend. 497



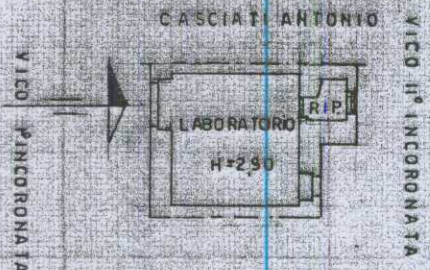
MINISTERO DELLE FINANZE
DIREZIONE GENERALE DEL CATASTO E DEI SS.TT.EE.
CATASTO EDILIZIO URBANO (RDL 13-4-1939, n. 652)

MOD. BN (CEU)

LIRE
250

Planimetria di u.r.u. in Comune di TAYENNA VICO N° INCORONATA civ. 2

PIANO TERRA



ORIENTAMENTO



SCALA DI 1:500



03001757

Dichiarazione di N.C.
Denuncia di variazione

Completata dal G. CO. METRA
(Titolo, cognome e nome)

Iscritto all'Albo dei GEOMETRI



RISERVATO ALL'UFFICIO

14 LUG. 1989



ACCERTAMENTO GENERALE DELLA PROPRIETA' IMMOBILIARE URBANA

(R. DECRETO LEGGE 13 APRILE 1939-XVII N°652)

Planimetria degli immobili urbani denunciati con la Scheda N° 19817610

Comune *Tavenna*

Ditta *Muretta Antonio fu Pietro*

Vico *1 Incoronata N°1*

Segnare cognome, nome, paternità del solo primo intestatario

ACCERTAMENTO GENERALE DELLA PROPRIETA' IMMOBILIARE URBANA

(R.D.L. 13 aprile 1939-XVII, n. 652)

COMUNE

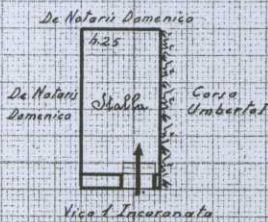
TAVENNA

Talloncino di riscontro

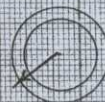
DELLA

SCHEDA NUMERO

19817610



ORIENTAMENTO



SCALA di 1:200

Compilata da:

Per. Agr. Giulio Casciati

(cognome, nome e cognome del tecnico)

Iscritto all'Albo dei Tecnici Agricoli
 della Provincia di *Campobasso*

Data *15 marzo 1940* Firma *Giulio Casciati*