



Direzione Regionale Puglia e Basilicata

COMUNE DI MONOPOLI (BA)

Lavori di ristrutturazione ed ampliamento da eseguirsi presso l'immobile demaniale sito in Monopoli alla via Aldo Moro angolo via Arenazza da adibirsi a sede del Commissariato di Pubblica Sicurezza della Polizia di Stato

PROGETTO DI FATTIBILITA' TECNICA ED ECONOMICA FABBRICATI B-C - POLIZIA DI STATO

Oggetto: STRALCI URBANISTICI E CATASTALE RILIEVO FOTOGRAFICO

COMMITENTE: AGENZIA DEL DEMANIO DIREZIONE REGIONALE PUGLIA e BASILICATA

Il Direttore Regionale: Dott. Vincenzo CAPOBIANCO

RESPONSABILE UNICO PROCEDIMENTO (RUP): Ing. Angelo Labellarte
Responsabile U.O. Servizi Tecnici: Ing. Davide Ardito
Assistente al RUP: Geom. Paolo Netti

PROGETTISTI: Geom. Paolo Netti
Ing. Rosa Lonigro

Data:

TAV:

1

SCALA:

varie



Mappa Comune di Monopoli (fonte: sistema webgis)



LA PRESENTE MAPPA NON SOSTITUISCE PER FINI LEGALI E AMMINISTRATIVI LE CERTIFICAZIONI TECNICO-URBANISTICHE DEGLI UFFICI TECNICI COMUNALI

Comune di Monopoli - www.monopoli.territoioambiente.it - stampa del 19/04/2016 ore 11:40

Pag. 1/1

Scala 1:2000

Stralcio del PUG

19/04/2016

COMUNE DI MONOPOLI - SISTEMA WEBGIS

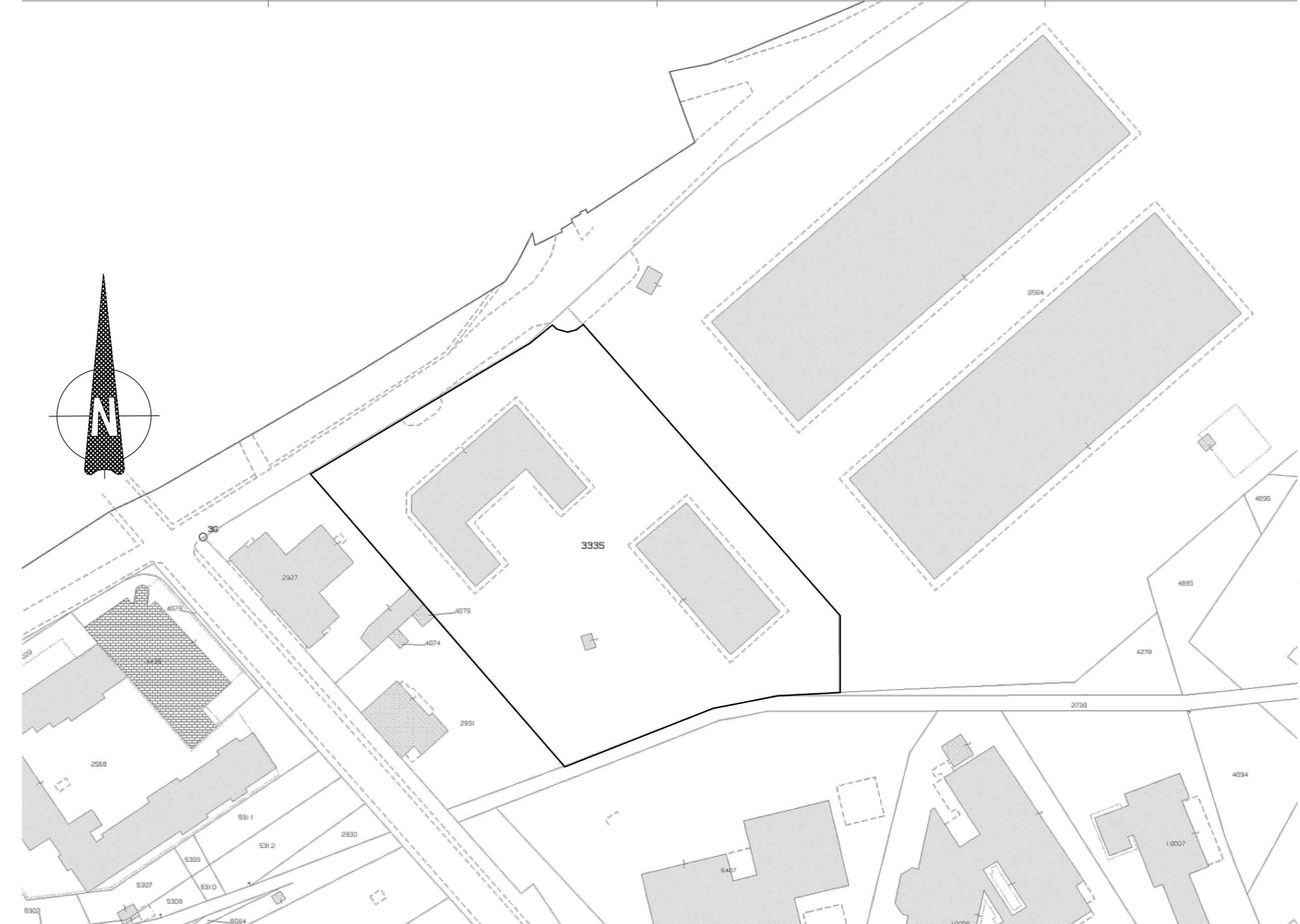
Legenda

- Confini Regionali
- Confini Provinciali
- Confini Provinciali
- Confini Comunali
- Confini amministrativi - Contrade
- Contrade
- Urbanistica - Fasce di distanza dalla linea di costa
 - Fascia 0-500 m da linea costa
 - Fascia 500-3000 m da linea costa
 - Fascia 3000-5000 m da linea costa
- Urbanistica - Ulivi secolari
- Ulivi secolari
- Piano di gestione S.I.C.
 - Piano di gestione S.I.C. - Zona naturale (A)
 - Piano di gestione S.I.C. - Zona a gestione attiva (B)
 - Piano di gestione S.I.C. - Zona ad uso intensivo (C)
 - Piano di gestione S.I.C. - Proposta di ampliamento
- PUTTP - Siti di Importanza Comunitaria
 - S.I.C. Murgia dei Trulli
- Primi adempimenti PUTT - Territori costruiti
 - Primi adempimenti PUTT - Territori costruiti
 - PUTT - Decreti Galasso Dlgs 42/2004
 - PUTT - Decreti Galasso Dlgs 42/2004
- Piano Regionale Attività Estrattive (P.R.A.E.)
 - Piano Regionale Attività Estrattive (P.R.A.E.)
- PUG/P variante 2014 - Infrastrutture di progetto
 - Infrastrutture di progetto - Stazione autobus
 - Infrastrutture di progetto - Cantieristica
 - Infrastrutture di progetto - Porto turistico
 - Infrastrutture di progetto - Sottobanco di riqualificazione urbana per l'interazione tra la città e il porto
 - Infrastrutture di progetto - Sottobanco per le attività portuali
 - Infrastrutture di progetto - Viabilità di nuovo impianto
 - Infrastrutture di progetto - Viabilità esistente da potenziare e/o riqualificare
- PUG/P variante 2014 - Infrastrutture esistenti

Legenda PUG

Ufficio Provinciale - Territorio - Direttore ANNA MARIA IMPERATO

Vis. tel. esente per fini istituzio



Stralcio catastale Fg. 11/G p.IIa 3335

Fabbricato B



B_01



B_02




B_03

Fabbricato C



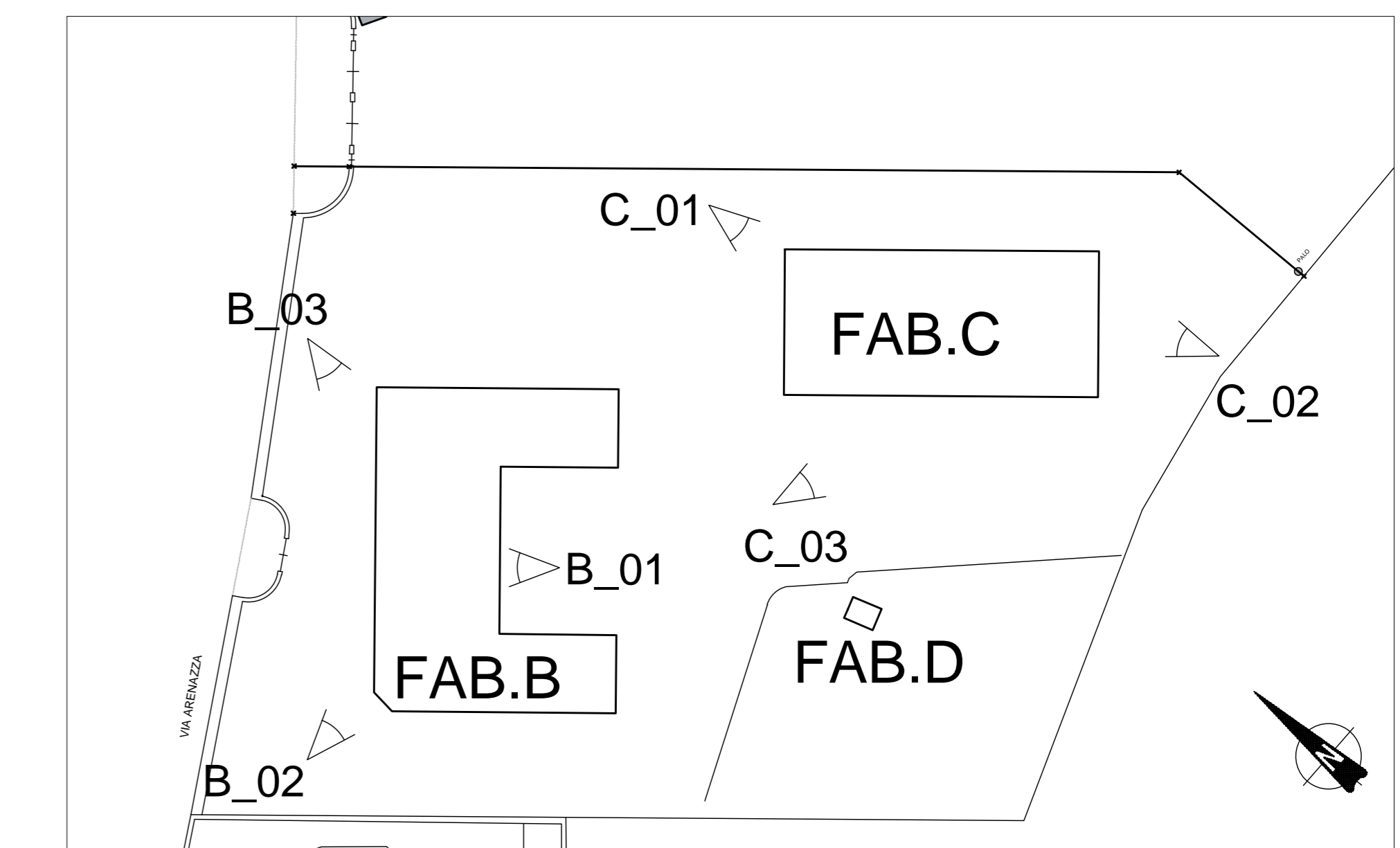
C_01



C_02



C_03



Stato di fatto - Rilievo Fotografico

Mappa Comune di Monopoli (fonte: sistema webgis)



LA PRESENTE MAPPA NON SOSTITUISCE PER FINI LEGALI E AMMINISTRATIVI LE CERTIFICAZIONI TECNICO-URBANISTICHE DEGLI UFFICI TECNICI COMUNALI

Comune di Monopoli - www.monopoli.territoioambiente.it - stampa del 19/04/2016 ore 11:42

Pag. 1/1

Scala 1:2000

Stralcio PUG su Ortofoto