



A G E N Z I A   D E L   D E M A N I O

Direzione Regionale Veneto

## **FASCICOLO DELL'IMMOBILE**

**CASERMA CFS (ora Carabinieri Forestali)  
SEDE COMANDO STAZIONE DI BREZZONE**

VRB0792

**Direzione Regionale**

**Veneto**



A G E N Z I A   D E L   D E M A N I O

Direzione Regionale Veneto

DATI GENERALI		
DENOMINAZIONE IMMOBILE	CODICE SCHEDA	CODICE FABBRICATO
EX CASELLO IDRAULICO DI BRENZONE	VRB0792	VR0725001

REGIONE	PROVINCIA	COMUNE	INDIRIZZO	GEOLOCALIZZAZIONE
VENETO	VERONA	BRENZONE	GARDESANA, 60	SI

**INSERIRE INDIVIDUAZIONE DEL COMPLESSO E DELL'IMMOBILE SU AEREOFOTOGRAMMETRIA**





A G E N Z I A   D E L   D E M A N I O

Direzione Regionale Veneto

**INSERIRE INDIVIDUAZIONE DEL COMPLESSO E DELL'IMMOBILE SU PLANIMETRIA GENERALE**

DATI IMMOBILE					
FOGLIO		PARTICELLA		SUBALTERNO	
1		274		1	
1		274		2	
1		2		-	
SUPERFICIE LORDA MQ	VOLUME MC	IMMOBILE CIELO TERRA SI/NO	IN USO SI/NO	TECNOLOGIA COSTRUTTIVA	AGIBILITA' SI/NO
Mq. 492,45	Mc. 1.477,35	SI	SI	MURATURA PORTANTE	SI



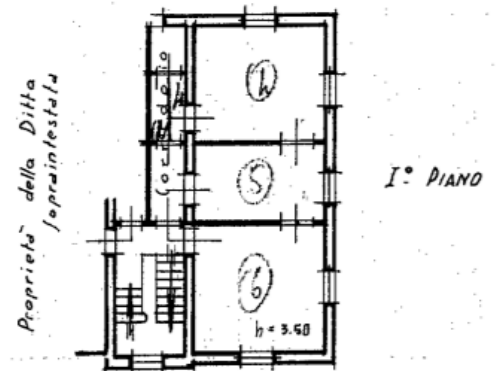
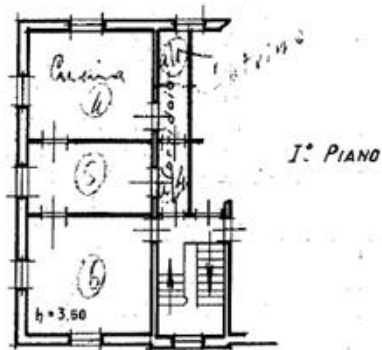
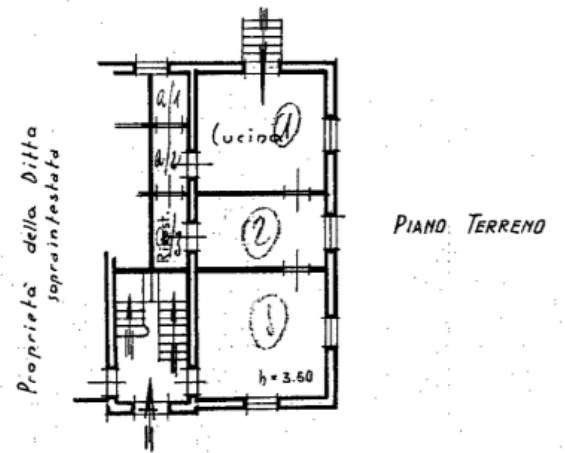
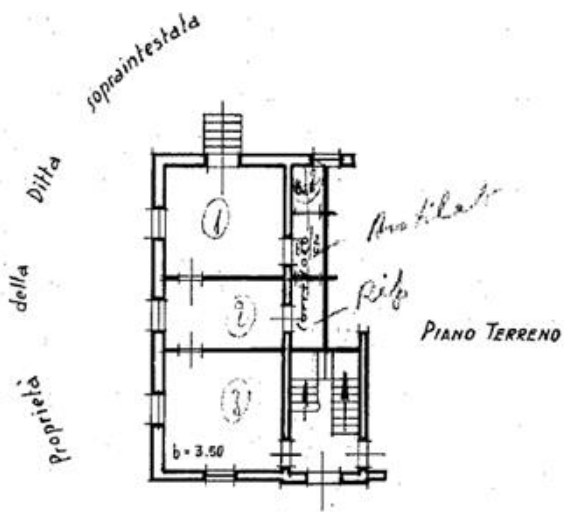
AGENZIA DEL DEMANIO

Direzione Regionale Veneto

**INSERIRE PLANIMETRIE DELLO STATO DI FATTO**

Subalterno 1

Subalterno 2





AGENZIA DEL DEMANIO

Direzione Regionale Veneto

**INSERIRE ESTRATTO DI MAPPA CATASTALE**





AGENZIA DEL DEMANIO

Direzione Regionale Veneto

ELENCO ALLEGATI:

✓ VISURA CATASTALE



Direzione Provinciale di Verona  
Ufficio Provinciale - Territorio  
Servizi Catastali

Visura per immobile  
Situazione degli atti informatizzati al 12/11/2018

Data: 12/11/2018 - Ora: 11.11.56 Fine  
Visura n.: T100122 Pag: 1

Dati della richiesta	Comune di BRENZONE SUL GARDA ( Codice: B154) Provincia di VERONA
Catasto Fabbricati	Foglio: 1 Particella: 274 Sub.: 1

Unità immobiliare

N.	DATI IDENTIFICATIVI				DATI DI CLASSAMENTO						DATI DERIVANTI DA	
	Sezione Urbana	Foglio	Particella	Sub	Zona Cens.	Micro Zona	Categoria	Classe	Consistenza	Superficie Catastale		Rendita
1		1	274	1			A/3	2	10 vani	Totale: 149 m <sup>2</sup> Totale escluse aree scoperte** : 149 m <sup>2</sup>	Euro 377,01	Variazione del 09/11/2015 - Inserimento in visura dei dati di superficie.
Indirizzo		VIA GARDESANA n. 1 piano: T-1-2;										

INTESTATO

N.	DATI ANAGRAFICI	CODICE FISCALE	DIRITTI E ONERI REALI
1	DEMANIO PUBBLICO DELLO STATO PER OPEREIDRAULICHE DI 2 CATEGORIA		(1) Proprieta' per 1000/1000

Unità immobiliari n. 1

Visura telematica esente per fini istituzionali

\*\* Si intendono escluse le "superfici di balconi, terrazzi e aree scoperte pertinenziali e accessorie, comunicanti o non comunicanti" (cfr. Provvedimento del Direttore dell'Agenzia delle Entrate 29 marzo 2013).



Direzione Provinciale di Verona  
Ufficio Provinciale - Territorio  
Servizi Catastali

Visura per immobile  
Situazione degli atti informatizzati al 12/11/2018

Data: 12/11/2018 - Ora: 11.12.59 Fine  
Visura n.: T100860 Pag: 1

Dati della richiesta	Comune di BRENZONE SUL GARDA ( Codice: B154) Provincia di VERONA
Catasto Fabbricati	Foglio: 1 Particella: 274 Sub.: 2

Unità immobiliare

N.	DATI IDENTIFICATIVI				DATI DI CLASSAMENTO						DATI DERIVANTI DA	
	Sezione Urbana	Foglio	Particella	Sub	Zona Cens.	Micro Zona	Categoria	Classe	Consistenza	Superficie Catastale		Rendita
1		1	274	2			A/3	2	9 vani	Totale: 149 m <sup>2</sup> Totale escluse aree scoperte** : 149 m <sup>2</sup>	Euro 339,31	Variazione del 09/11/2015 - Inserimento in visura dei dati di superficie.
Indirizzo		VIA GARDESANA n. 1 piano: S1-T-1;										

INTESTATO

N.	DATI ANAGRAFICI	CODICE FISCALE	DIRITTI E ONERI REALI
1	DEMANIO PUBBLICO DELLO STATO PER OPEREIDRAULICHE DI 2 CATEGORIA		(1) Proprieta' per 1000/1000

Unità immobiliari n. 1

Visura telematica esente per fini istituzionali

\*\* Si intendono escluse le "superfici di balconi, terrazzi e aree scoperte pertinenziali e accessorie, comunicanti o non comunicanti" (cfr. Provvedimento del Direttore dell'Agenzia delle Entrate 29 marzo 2013).



AGENZIA DEL DEMANIO

Direzione Regionale Veneto

✓ DOCUMENTAZIONE FOTOGRAFICA





A G E N Z I A   D E L   D E M A N I O

Direzione Regionale Veneto

## **FASCICOLO DELL'IMMOBILE**

**CASERMA ARMA dei CARABINIERI  
STAZIONE DI TORRI DEL BENACO**

VRB0734

**Direzione Regionale**

**Veneto**





AGENZIA DEL DEMANIO

Direzione Regionale Veneto

DATI GENERALI		
DENOMINAZIONE IMMOBILE	CODICE SCHEDA	CODICE FABBRICATO
STAZIONE DEI CARABINIERI DI TORRI DEL BENACO	VRB0734	VR0306001

REGIONE	PROVINCIA	COMUNE	INDIRIZZO	GEOLOCALIZZAZIONE
VENETO	VERONA	TORRI DEL BENACO	VIA GARDESANA, 92	SI

**INSERIRE INDIVIDUAZIONE DEL COMPLESSO E DELL'IMMOBILE SU AEREOFOTOGRAMMETRIA**





AGENZIA DEL DEMANIO

Direzione Regionale Veneto

**INSERIRE INDIVIDUAZIONE DEL COMPLESSO E DELL'IMMOBILE SU PLANIMETRIA GENERALE**



**DATI IMMOBILE**

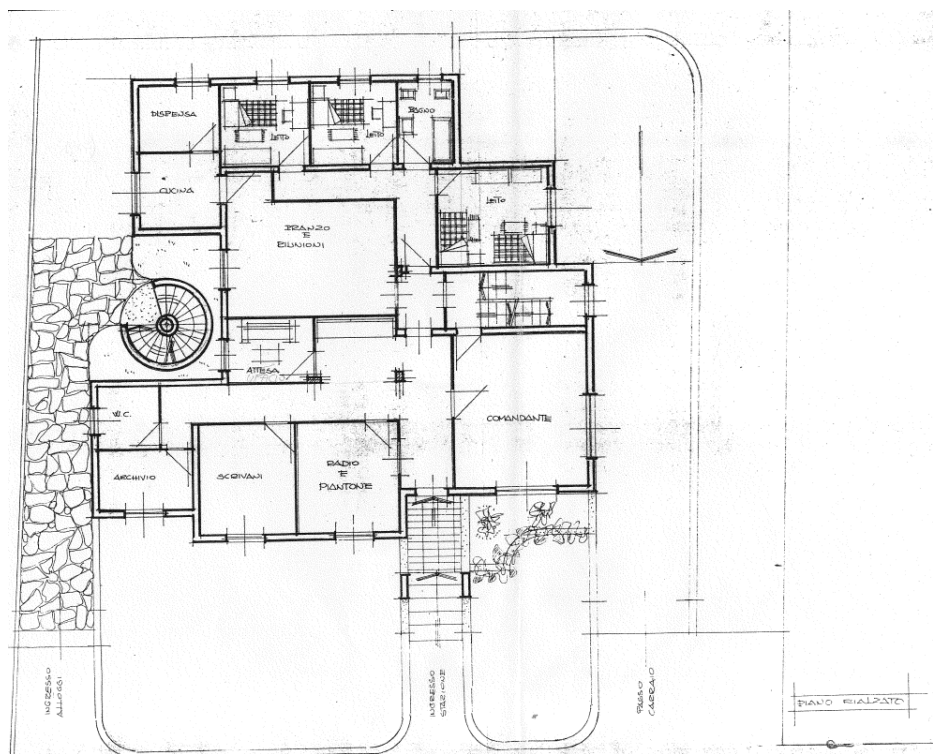
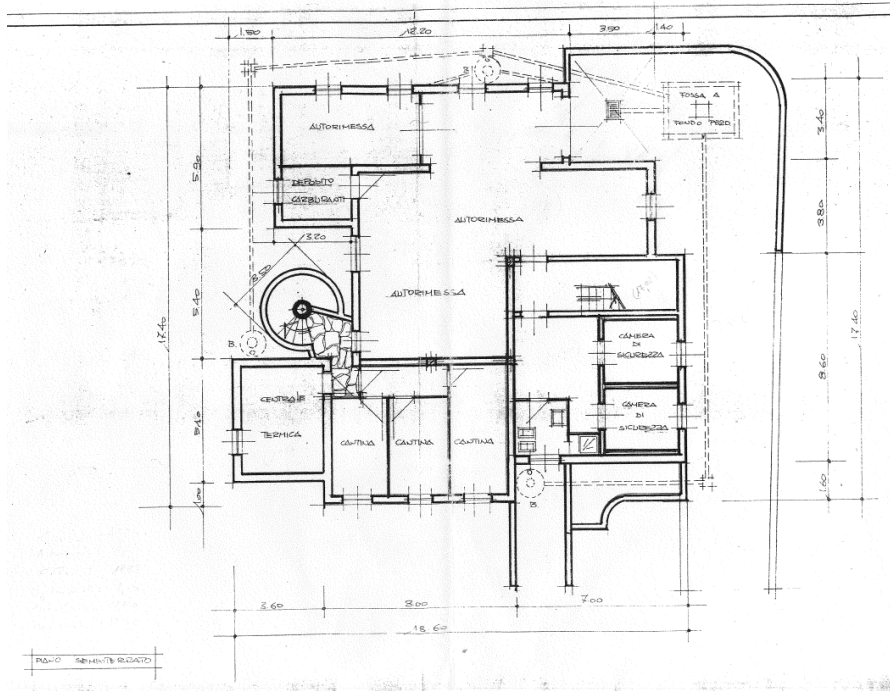
DATI IMMOBILE					
FOGLIO		PARTICELLA		SUBALTERNO	
9		1061		1	
				2	
				3	
				4	
				5	
				6	
SUPERFICIE LORDA MQ	VOLUME MC	IMMOBILE CIELO TERRA SI/NO	IN USO SI/NO	TECNOLOGIA COSTRUTTIVA	AGIBILITA' SI/NO
Mq. 908,04	Mc. 2.724,12	SI	SI	MURATURA PORTANTE	SI



AGENZIA DEL DEMANIO

Direzione Regionale Veneto

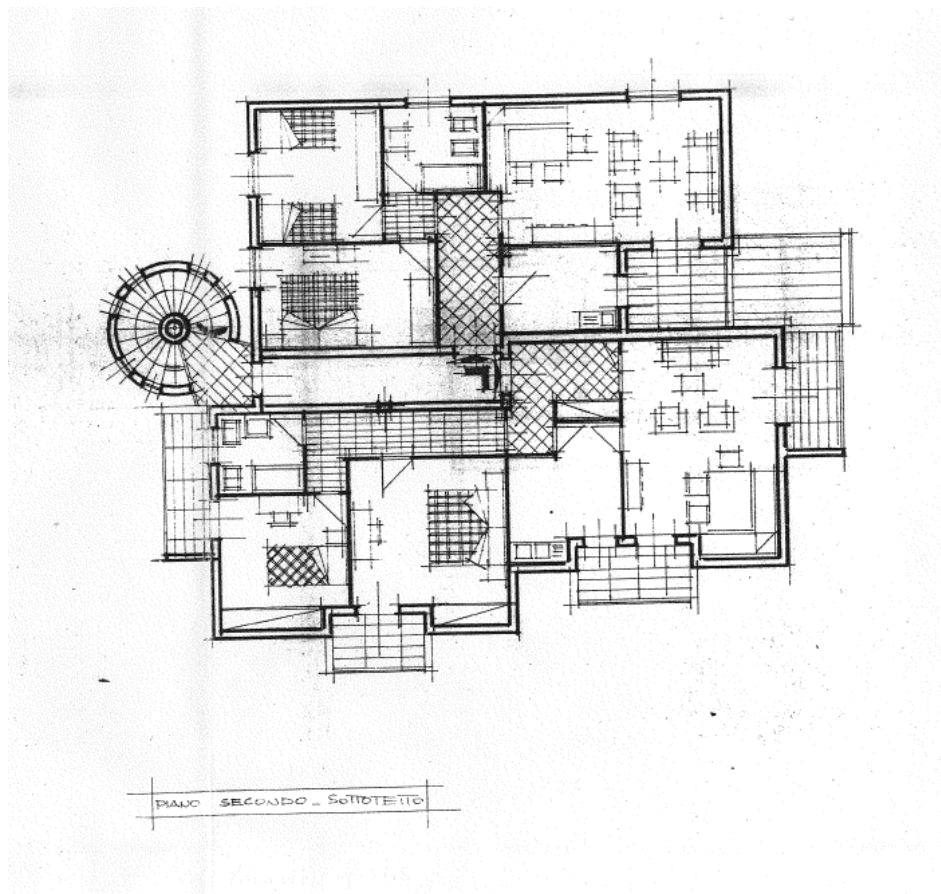
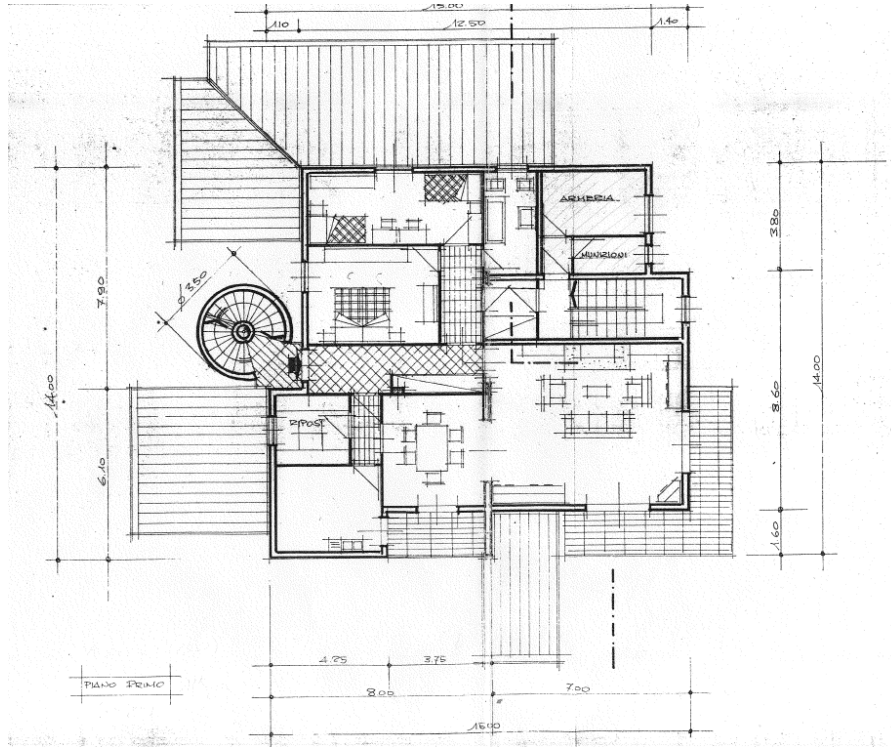
**INSERIRE PLANIMETRIE DELLO STATO DI FATTO**





AGENZIA DEL DEMANIO

Direzione Regionale Veneto





AGENZIA DEL DEMANIO

Direzione Regionale Veneto

**INSERIRE ESTRATTO DI MAPPA CATASTALE**






AGENZIA DEL DEMANIO

Direzione Regionale Veneto

ELENCO ALLEGATI:

✓ VISURA CATASTALE



Ufficio Provinciale di Verona - Territorio  
Servizi Catastali

Visura per immobile  
Situazione degli atti informatizzati al 02/08/2013

Data: 02/08/2013 - Ora: 10.24.13 Fine  
Visura n.: T49195 Pag: 1

Dati della richiesta	Comune di TORRI DEL BENACO ( Codice: L287) Provincia di VERONA
Catasto Fabbricati	Foglio: 9 Particella: 1061 Sub.: 1

Unità immobiliare

N.	DATI IDENTIFICATIVI				DATI DI CLASSAMENTO						Rendita	DATI DERIVANTI DA
	Sezione Urbana	Foglio	Particella	Sub	Zona Cens.	Micro Zona	Categoria	Classe	Consistenza			
1		9	1061	1			A/2	2	13,5 vani		Euro 1.533,88	VARIAZIONE del 09/04/2013 n. 53109 .1/2013 in atti dal 09/04/2013 (protocollo n. VR0109622) G. A. F. CODIFICA PIANO INCOERENTE

Indirizzo VIA GARDESANA n. 80 piano: S1-T-2;

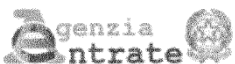
INTESTATO

N.	DATI ANAGRAFICI	CODICE FISCALE	DIRITTI E ONERI REALI
1	DIREZIONE GENERALE DEL DEMANIO-MINISTERO FINANZE con sede in ROMA		(1) Proprieta'

DATI DERIVANTI DA del 01/08/1988 Voltura n. 866/1988 in atti dal 17/11/1989 Repertorio n.: 170722 Rogante: MAZZOTTA Sede: VERONA Registrazione: UR Sede: VERONA n: 3477 del 02/08/1988

Unità immobiliari n. 1

Visura telematica esente per fini istituzionali



Ufficio Provinciale di Verona - Territorio  
Servizi Catastali

Visura per immobile  
Situazione degli atti informatizzati al 02/08/2013

Data: 02/08/2013 - Ora: 10.25.06 Fine  
Visura n.: T49549 Pag: 1

Dati della richiesta	Comune di TORRI DEL BENACO ( Codice: L287) Provincia di VERONA
Catasto Fabbricati	Foglio: 9 Particella: 1061 Sub.: 2

Unità immobiliare

N.	DATI IDENTIFICATIVI				DATI DI CLASSAMENTO						Rendita	DATI DERIVANTI DA
	Sezione Urbana	Foglio	Particella	Sub	Zona Cens.	Micro Zona	Categoria	Classe	Consistenza			
1		9	1061	2			A/2	2	7,5 vani		Euro 852,15	VARIAZIONE del 09/04/2013 n. 53111 .1/2013 in atti dal 09/04/2013 (protocollo n. VR0109625) G. A. F. CODIFICA PIANO INCOERENTE

Indirizzo VIA GARDESANA n. 80 piano: S1-I;

INTESTATO

N.	DATI ANAGRAFICI	CODICE FISCALE	DIRITTI E ONERI REALI
1	DIREZIONE GENERALE DEL DEMANIO-MINISTERO FINANZE con sede in ROMA		(1) Proprieta'

DATI DERIVANTI DA del 01/08/1988 Voltura n. 866/1988 in atti dal 17/11/1989 Repertorio n.: 170722 Rogante: MAZZOTTA Sede: VERONA Registrazione: UR Sede: VERONA n: 3477 del 02/08/1988


Unità immobiliari n. 1

Visura telematica esente per fini istituzionali



AGENZIA DEL DEMANIO

Direzione Regionale Veneto



Ufficio Provinciale di Verona - Territorio  
Servizi Catastali

Visura per immobile  
Situazione degli atti informatizzati al 02/08/2013

Data: 02/08/2013 - Ora: 10.25.46 Fine  
Visura n.: T49825 Pag: 1

<b>Dati della richiesta</b>	<b>Comune di TORRI DEL BENACO ( Codice: L287)</b> <b>Provincia di VERONA</b>
<b>Catasto Fabbricati</b>	<b>Foglio: 9 Particella: 1061 Sub.: 3</b>

Unità immobiliare

N.	DATI IDENTIFICATIVI				DATI DI CLASSAMENTO						Rendita	DATI DERIVANTI DA
	Sezione Urbana	Foglio	Particella	Sub	Zona Cens.	Micro Zona	Categoria	Classe	Consistenza			
1		9	1061	3			A/2	2	5 vani		Euro 568,10	VARIAZIONE del 09/04/2013 n. 53112. I/2013 in atti dal 09/04/2013 (protocollo n. VR0109627) G .A .F . CODIFICA PIANO INCOERENTE

Indirizzo VIA GARDESANA n. 80 piano: S1-2;

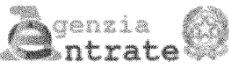
INTESTATO

N.	DATI ANAGRAFICI	CODICE FISCALE	DIRITTI E ONERI REALI
1	DIREZIONE GENERALE DEL DEMANIO-MINISTERO FINANZE con sede in ROMA		(1) Proprieta'

**DATI DERIVANTI DA** del 01/08/1988 Voltura n. 866/1988 in atti dal 17/11/1989 Repertorio n.: 170722 Rogante: MAZZOTTA Sede: VERONA Registrazione: UR Sede: VERONA n: 3477 del 02/08/1988

Unità immobiliari n. 1

Visura telematica esente per fini istituzionali



Ufficio Provinciale di Verona - Territorio  
Servizi Catastali

Visura per immobile  
Situazione degli atti informatizzati al 02/08/2013

Data: 02/08/2013 - Ora: 10.26.27 Fine  
Visura n.: T50184 Pag: 1

<b>Dati della richiesta</b>	<b>Comune di TORRI DEL BENACO ( Codice: L287)</b> <b>Provincia di VERONA</b>
<b>Catasto Fabbricati</b>	<b>Foglio: 9 Particella: 1061 Sub.: 4</b>

Unità immobiliare

N.	DATI IDENTIFICATIVI				DATI DI CLASSAMENTO						Rendita	DATI DERIVANTI DA
	Sezione Urbana	Foglio	Particella	Sub	Zona Cens.	Micro Zona	Categoria	Classe	Consistenza			
1		9	1061	4			A/2	2	5,5 vani		Euro 624,91	VARIAZIONE del 09/04/2013 n. 53113. I/2013 in atti dal 09/04/2013 (protocollo n. VR0109629) G .A .F . CODIFICA PIANO INCOERENTE

Indirizzo VIA GARDESANA n. 80 piano: S1-2;

INTESTATO

N.	DATI ANAGRAFICI	CODICE FISCALE	DIRITTI E ONERI REALI
1	DIREZIONE GENERALE DEL DEMANIO-MINISTERO FINANZE con sede in ROMA		(1) Proprieta'

**DATI DERIVANTI DA** del 01/08/1988 Voltura n. 866/1988 in atti dal 17/11/1989 Repertorio n.: 170722 Rogante: MAZZOTTA Sede: VERONA Registrazione: UR Sede: VERONA n: 3477 del 02/08/1988

Unità immobiliari n. 1

Visura telematica esente per fini istituzionali



AGENZIA DEL DEMANIO

Direzione Regionale Veneto



Ufficio Provinciale di Verona - Territorio  
Servizi Catastali

Visura per immobile  
Situazione degli atti informatizzati al 02/08/2013

Data: 02/08/2013 - Ora: 10.27.11

Fine

Visura n.: T50493 Pag: 1

<b>Dati della richiesta</b>	Comune di TORRI DEL BENACO ( Codice: L287) Provincia di VERONA
<b>Catasto Fabbricati</b>	Foglio: 9 Particella: 1061 Sub.: 5

Unità immobiliare

N.	DATI IDENTIFICATIVI				DATI DI CLASSAMENTO						Rendita	DATI DERIVANTI DA
	Sezione Urbana	Foglio	Particella	Sub	Zona Cens.	Micro Zona	Categoria	Classe	Consistenza			
1		9	1061	5			C/6	4	74 m <sup>2</sup>		Euro 171,98	VARIAZIONE del 09/04/2013 n. 53114 .I/2013 in atti dal 09/04/2013 (protocollo n. VR0109630) G. A. F. CODIFICA PIANO INCOERENTE
<b>Indirizzo</b>		VIA GARDESANA n. 80 piano: S1;										

INTESTATO

N.	DATI ANAGRAFICI	CODICE FISCALE	DIRITTI E ONERI REALI
1	DIREZIONE GENERALE DEL DEMANIO-MINISTERO FINANZE con sede in ROMA		(1) Proprieta'
<b>DATI DERIVANTI DA</b> del 01/08/1988 Voltura n. 866/1988 in atti dal 17/11/1989 Repertorio n.: 170722 Rogante: MAZZOTTA Sede: VERONA Registrazione: UR Sede: VERONA n: 3477 del 02/08/1988			

Unità immobiliari n. 1

Visura telematica esente per fini istituzionali



Ufficio Provinciale di Verona - Territorio  
Servizi Catastali

Visura per immobile  
Situazione degli atti informatizzati al 02/08/2013

Data: 02/08/2013 - Ora: 10.27.54

Fine

Visura n.: T50815 Pag: 1

<b>Dati della richiesta</b>	Comune di TORRI DEL BENACO ( Codice: L287) Provincia di VERONA
<b>Catasto Fabbricati</b>	Foglio: 9 Particella: 1061 Sub.: 6

Unità immobiliare

N.	DATI IDENTIFICATIVI				DATI DI CLASSAMENTO						Rendita	DATI DERIVANTI DA
	Sezione Urbana	Foglio	Particella	Sub	Zona Cens.	Micro Zona	Categoria	Classe	Consistenza			
1		9	1061	6			C/6	5	17 m <sup>2</sup>		Euro 46,53	VARIAZIONE del 09/04/2013 n. 53115 .I/2013 in atti dal 09/04/2013 (protocollo n. VR0109631) G. A. F. CODIFICA PIANO INCOERENTE
<b>Indirizzo</b>		VIA GARDESANA n. 80 piano: S1;										

INTESTATO

N.	DATI ANAGRAFICI	CODICE FISCALE	DIRITTI E ONERI REALI
1	DIREZIONE GENERALE DEL DEMANIO-MINISTERO FINANZE con sede in ROMA		(1) Proprieta'
<b>DATI DERIVANTI DA</b> del 01/08/1988 Voltura n. 866/1988 in atti dal 17/11/1989 Repertorio n.: 170722 Rogante: MAZZOTTA Sede: VERONA Registrazione: UR Sede: VERONA n: 3477 del 02/08/1988			

Unità immobiliari n. 1

Visura telematica esente per fini istituzionali





AGENZIA DEL DEMANIO

Direzione Regionale Veneto

✓ DOCUMENTAZIONE FOTOGRAFICA





AGENZIA DEL DEMANIO

Direzione Regionale Veneto

✓ CDU



AREA EDILIZIA PRIVATA

EDILIZIA PRIVATA-URBANISTICA

COMUNE DI TORRI DEL BENACO

Provincia di Verona

Viale F.lli Lavanda, 3 - Cap. 37010 - P.IVA 00661030239

☎ 0456205888 ☎ Fax 0456205800 - www.comune.torridelbenaco.vr.it

Responsabile dell'Area: geom. Valentino Peroni

☎ 045 6205818 ☎ Fax: 045 6205800

e-mail: valentino.peroni@comune.torridelbenaco.vr.it

Responsabile del procedimento: geom. Giuseppe Tronconi

☎ 045 6205824 ☎ Fax: 045 6205800

e-mail: giuseppe.tronconi@comune.torridelbenaco.vr.it

Protocollo n. 15726

Torri del Benaco, il 31.10.2013

Spett.le **AGENZIA DEL DEMANIO**  
**DIREZIONE REGIONALE VENETO**  
Via Borgo Pezzana, 1  
30174 VENEZIA-MESTRE

**OGGETTO:** Certificato di destinazione urbanistica art.18 Legge 47/85 del 28.02.1985.

**IL RESPONSABILE DELL'AREA EDILIZIA PRIVATA**

**VISTA** la domanda presentata in data 25.10.2013 dall' Agenzia del Demanio, Direzione Regionale Veneto;

**VISTI** gli atti d'ufficio;

**VISTO** l'art. 18 della Legge n. 47 del 28.02.1985;

**VISTO** il vigente strumento urbanistico;

**VISTO** il Piano di Area Garda Baldo adottato con deliberazione della Giunta Regionale del Veneto n. 827 del 15.03.2010;

**VISTO** l'art. 6, secondo comma e terzo - bis della Legge n. 127/97 del 15.05.1997;

**CERTIFICA**

che l'immobile di cui alla suddetta richiesta, distinto in catasto nel Comune Censuario di Torri del Benaco, secondo il vigente strumento urbanistico è classificato come segue:

foglio	mappali	classificazione urbanistica	note
9	1061 (parte)	Zona "C1" – Residenziale attuale, sottozona "a"	
9	1061 (parte)	Zona di rispetto stradale e tecnologico	
9	1061 (parte)	Zona "F" – Servizi per attrezzatura pubbliche e di pubblico interesse	

**(Vedi norme di attuazione del P.R.G. allegate)**

Si rilascia in esenzione di bollo e diritti di segreteria rispettivamente ai sensi del D.P.R. 26.10.1972 n.642 e della Tabella D Norme Speciali della legge del 08.06.1962 n.604.

**Il presente certificato non può essere prodotto agli organi della Pubblica Amministrazione o ai privati gestori di pubblici servizi ai sensi della direttiva della Presidenza del Consiglio dei Ministri n. 14/2011, DFP 0061547 P- del 22/12/2011** (Adempimenti urgenti per l'applicazione delle nuove disposizioni in materia di certificati e dichiarazioni sostitutive di cui all'art. 15 della L. 12/11/2011, n.183).



**IL RESPONSABILE DELL'AREA EDILIZIA PRIVATA**

(Ai sensi dell'art.107 della legge 267/00 e del decreto sindacale prot.n.18009/12)

geom. Valentino Peroni



A G E N Z I A   D E L   D E M A N I O

Direzione Regionale Veneto

## **FASCICOLO DELL'IMMOBILE**

**CASERMA CFS (ora Carabinieri Forestali)  
SEDE COMANDO STAZIONE DI TREGNAGO**

VRB0594

**Direzione Regionale**

**Veneto**



AGENZIA DEL DEMANIO

Direzione Regionale Veneto

DATI GENERALI		
DENOMINAZIONE IMMOBILE	CODICE SCHEDA	CODICE FABBRICATO
POLIGONO DI TIRO A SEGNO STRADA COMUNALE PER MARCENIGO	VRB0594	VR0178004001 - VR0178004007

REGIONE	PROVINCIA	COMUNE	INDIRIZZO	GEOLOCALIZZAZIONE
VENETO	VERONA	TREGNAGO	VIA TIRO A SEGNO, 30	SI

**INSERIRE INDIVIDUAZIONE DEL COMPLESSO E DELL'IMMOBILE SU AEREOFOTOGRAMMETRIA**





# AGENZIA DEL DEMANIO

Direzione Regionale Veneto

## **INSERIRE INDIVIDUAZIONE DEL COMPLESSO E DELL'IMMOBILE SU PLANIMETRIA GENERALE**



### DATI IMMOBILE

FOGLIO		PARTICELLA		SUBALTERNO	
34		642		9	
34		642		10	
SUPERFICIE LORDA MQ	VOLUME MC	IMMOBILE CIELO TERRA SI/NO	IN USO SI/NO	TECNOLOGIA COSTRUTTIVA	AGIBILITA' SI/NO
Mq. 883	Mc. 2.649	SI	SI	MURATURA PORTANTE	SI

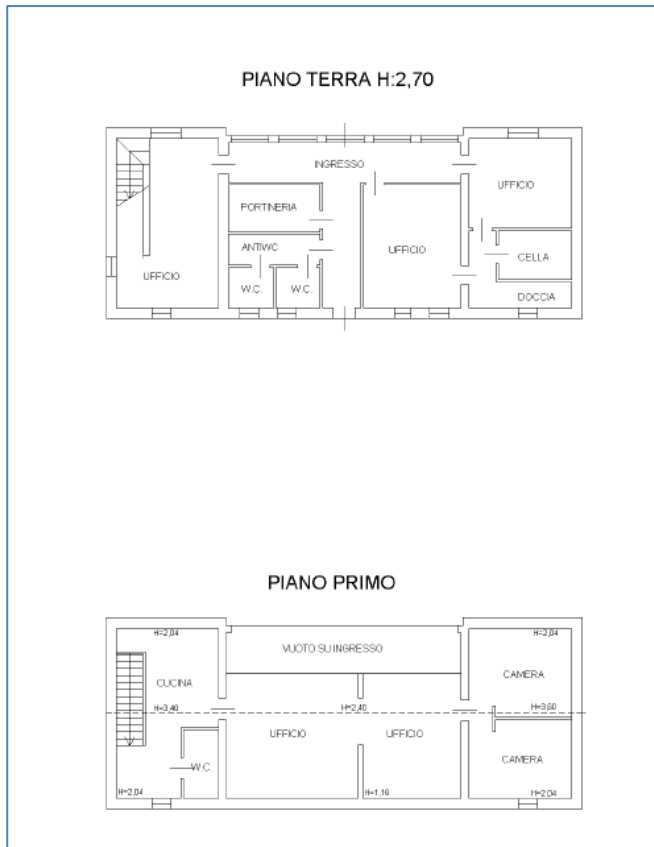


A G E N Z I A D E L D E M A N I O

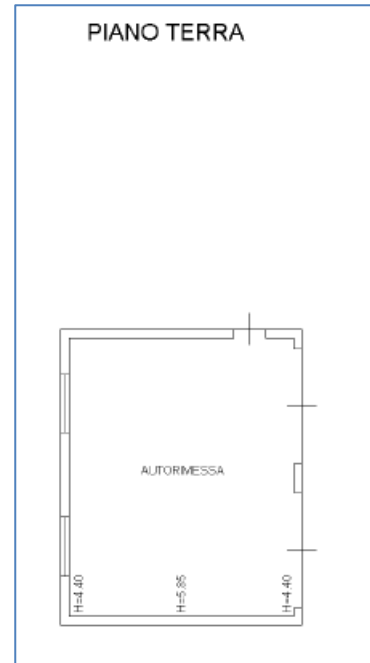
Direzione Regionale Veneto

**INSERIRE PLANIMETRIE DELLO STATO DI FATTO**

Subalterno 9



Subalterno 10





AGENZIA DEL DEMANIO

Direzione Regionale Veneto

**INSERIRE ESTRATTO DI MAPPA CATASTALE**





AGENZIA DEL DEMANIO

Direzione Regionale Veneto

ELENCO ALLEGATI:

✓ VISURA CATASTALE



Direzione Provinciale di Verona  
Ufficio Provinciale - Territorio  
Servizi Catastali

Visura per immobile  
Situazione degli atti informatizzati al 07/11/2018

Data: 07/11/2018 - Ora: 15.37.52 Fine  
Visura n.: T233795 Pag: 1

Dati della richiesta		Comune di TREGNAGO ( Codice: L364) Provincia di VERONA										
Catasto Fabbricati		Foglio: 34 Particella: 642 Sub.: 9										
Unità immobiliare												
N.	DATI IDENTIFICATIVI				DATI DI CLASSAMENTO							DATI DERIVANTI DA
	Sezione Urbana	Foglio	Particella	Sub	Zona Cens.	Micro Zona	Categoria	Classe	Consistenza	Superficie Catastale	Rendita	
1		34	642	9			B/1	U	750 m <sup>3</sup>	Totale: 291 m <sup>2</sup>	Euro 1.123,30	VARIAZIONE NEL CLASSAMENTO del 30/10/2018 protocollo n. VR0148965 in atti dal 30/10/2018 VARIAZIONE DI CLASSAMENTO (n. 45490/1/2018)
Indirizzo		VIA TIRO A SEGNO n. 30 piano: T-1,										
Annotazioni		Classamento e rendita validati (D.M. 701/94)										
INTESTATO												
N.	DATI ANAGRAFICI				CODICE FISCALE				DIRITTI E ONERI REALI			
1	DEMANIO DELLO STATO				80193210582*				(1) Proprieta' per 1000/1000			

Unità immobiliari n. 1

Visura telematica esente per fini istituzionali

\* Codice Fiscale Validato in Anagrafe Tributaria



Direzione Provinciale di Verona  
Ufficio Provinciale - Territorio  
Servizi Catastali

Visura per immobile  
Situazione degli atti informatizzati al 07/11/2018

Data: 07/11/2018 - Ora: 15.38.43 Fine  
Visura n.: T234228 Pag: 1

Dati della richiesta		Comune di TREGNAGO ( Codice: L364) Provincia di VERONA												
Catasto Fabbricati		Foglio: 34 Particella: 642 Sub.: 10												
Unità immobiliare														
N.	DATI IDENTIFICATIVI				DATI DI CLASSAMENTO							DATI DERIVANTI DA		
	Sezione Urbana	Foglio	Particella	Sub	Zona Cens.	Micro Zona	Categoria	Classe	Consistenza	Superficie Catastale	Rendita			
1		34	642	10			C/6	3	75 m <sup>2</sup>	Totale: 85 m <sup>2</sup>	Euro 69,72	VARIAZIONE NEL CLASSAMENTO del 30/10/2018 protocollo n. VR0148966 in atti dal 30/10/2018 VARIAZIONE DI CLASSAMENTO (n. 45491/1/2018)		
Indirizzo		VIA TIRO A SEGNO n. 30 piano: T,												
Notifica		in corso				Partita				-		Mod.58		-
Annotazioni		di stadio: classamento e rendita rettificati (d.m. 701/94)												
INTESTATO														
N.	DATI ANAGRAFICI				CODICE FISCALE				DIRITTI E ONERI REALI					
1	DEMANIO DELLO STATO				80193210582*				(1) Proprieta' per 1000/1000					

Unità immobiliari n. 1

Visura telematica esente per fini istituzionali

\* Codice Fiscale Validato in Anagrafe Tributaria





AGENZIA DEL DEMANIO

Direzione Regionale Veneto

✓ DOCUMENTAZIONE FOTOGRAFICA

