



AGENZIA DEL DEMANIO

Direzione Regionale Calabria

## FASCICOLO DELL'IMMOBILE

Direzione Regionale Calabria

RCBP041





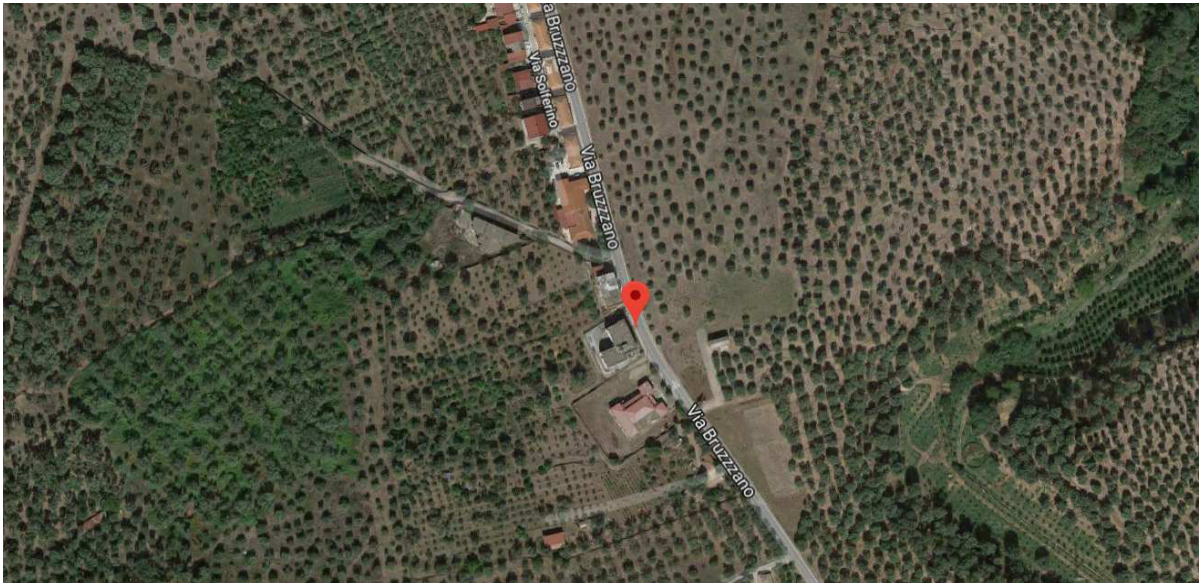
# AGENZIA DEL DEMANIO

Direzione Regionale Calabria

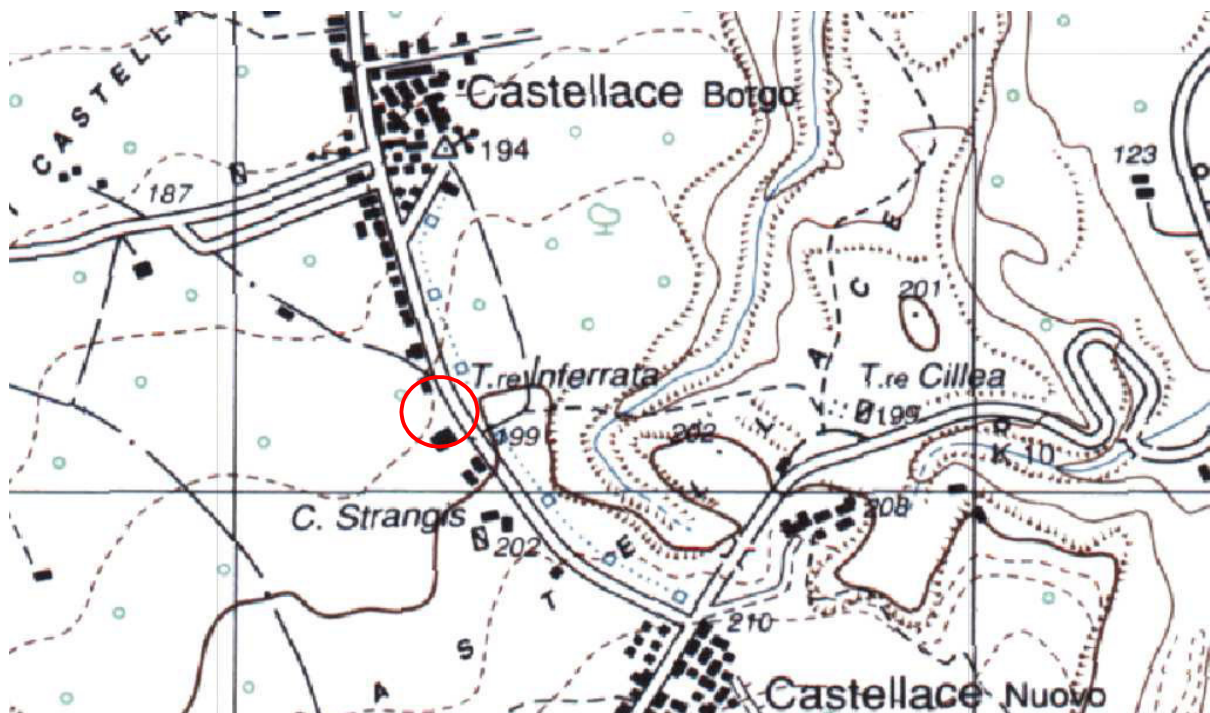
DATI GENERALI				
DENOMINAZIONE IMMOBILE		CODICE SCHEDA	CODICE FABBRICATO	
CASERMA CARABINIERI - FABBRICATO		RCBP041	RC1381001	
REGIONE	PROVINCIA	COMUNE	INDIRIZZO	GEOLOCALIZZAZIONE
CALABRIA	REGGIO CALABRIA	OPPIDO MAMERTINA	VIA BRUZZANO	38°18'46.3"N 15°56'26.0"E

Fonte dati Address

## Individuazione del complesso su aerofoto



## Individuazione del complesso su aerofotogrammetria





# AGENZIA DEL DEMANIO

Direzione Regionale Calabria

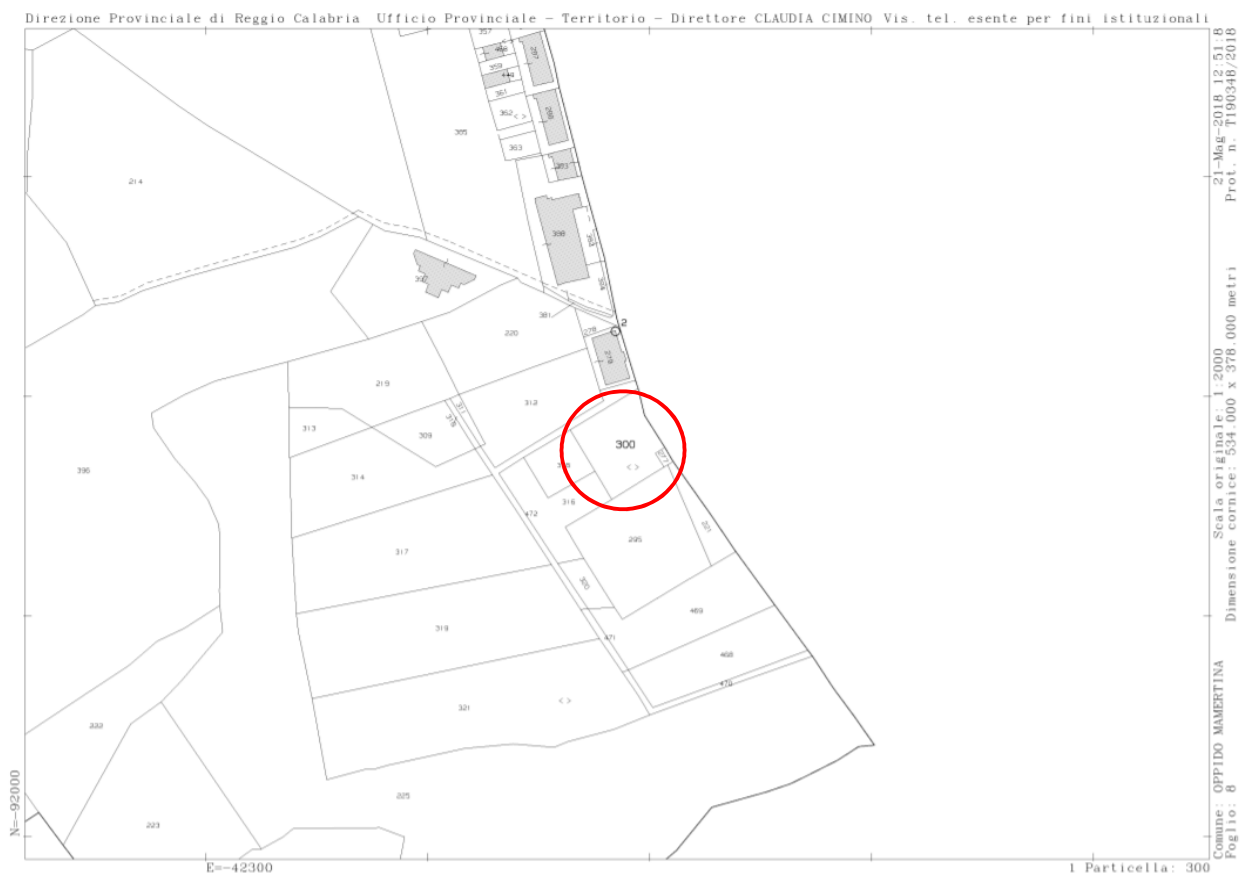
DATI IMMOBILE					
FOGLIO 8		PARTICELLA 300-465		SUBALTERNO v. elenco subalterni	
SUPERFICIE LORDA MQ	VOLUME MC	IMMOBILE CIELO TERRA SI/NO	IN USO SI/NO	TECNOLOGIA COSTRUTTIVA	AGIBILITA'
1200	3744	SI	SI	CEMENTO ARMATO	ND

Fonte dati Address e dati catastali

## Planimetrie dello stato di fatto

Planimetrie dello stato di fatto non disponibili

## Estratto di mappa catastale





A G E N Z I A   D E L   D E M A N I O

Direzione Regionale Calabria

**ELENCO ALLEGATI:**

*ELENCO SUBALTERNI  
VISURA/E CATASTALE/I  
DOCUMENTAZIONE FOTOGRAFICA*

### Dati della richiesta

Catasto: FABBRICATI

Comune: OPPIDO MAMERTINA (G082) (RC)

Foglio: 8

Particella: 465

Elenco Parziale

Elenco Unità Immobiliari Individuate											
N.	Foglio	Particella	Sub	Z.C.	Categoria	Classe	Consistenza	Partita	Rendita(Euro)	Rendita(Lire)	Indirizzo
1	8	465	1		B/4	U	3744 mc		3.867,23	7.488.000	VIA BUZZANO, Piano T - 1 - S1

Unità immobiliari n. 1

Visura telematica esente per fini istituzionali

## Visura storica per immobile

Situazione degli atti informatizzati dall'impianto meccanografico al 21/05/2018

<b>Dati della richiesta</b>	<b>Comune di OPPIDO MAMERTINA ( Codice: G082)</b>
<b>Catasto Terreni</b>	<b>Provincia di REGGIO DI CALABRIA</b>
	<b>Foglio: 8 Particella: 300</b>

### INTESTATO

1	MINISTERO DEI LAVORI PUBBLICI con sede in ROMA	80225890583*	(1) Proprieta` per 1000/1000
---	--	--------------	------------------------------

### Situazione dell'Immobile dal 24/04/2012

N.	DATI IDENTIFICATIVI			DATI CLASSAMENTO					DATI DERIVANTI DA	
	Foglio	Particella	Sub	Porz	Qualità Classe	Superficie(m²)	Deduz	Reddito		
						ha are ca			Dominicale	Agrario
1	8	300		-	FU D ACCERT	11 60				<b>VARIAZIONE D'UFFICIO del 24/04/2012 protocollo n. RC0095700 in atti dal 24/04/2012 (n. 3083.1/2012)</b>
<b>Notifica</b>					<b>Partita</b>					
<b>Annotazioni</b>		di immobile: particella interessata da immobile urbano non ancora regolarizzato ai sensi del dl 78/2010 - al momento della presentazione del tm dovrà assumere l'identificativo già utilizzato al ceu								

Mappali Fabbricati Correlati

Sezione - SezUrb - Foglio 8 - Particella 465

### Situazione dell'Immobile dall'impianto meccanografico

N.	DATI IDENTIFICATIVI			DATI CLASSAMENTO					DATI DERIVANTI DA	
	Foglio	Particella	Sub	Porz	Qualità Classe	Superficie(m²)	Deduz	Reddito		
						ha are ca			Dominicale	Agrario
1	8	300		-	VIGNETO 1	11 60		Euro 11,08 L. 21.460	Euro 9,29 L. 17.980	<b>Impianto meccanografico del 01/01/1978</b>
<b>Notifica</b>					<b>Partita</b>		397			

L'intestazione alla data della richiesta deriva dai seguenti atti:

# Visura storica per immobile

## Situazione degli atti informatizzati dall'impianto meccanografico al 21/05/2018

### Situazione degli intestati dal 23/10/1997

N.	DATI ANAGRAFICI	CODICE FISCALE	DIRITTI E ONERI REALI
1	MINISTERO DEI LAVORI PUBBLICI con sede in ROMA	80225890583	(1) Proprieta` per 1000/1000
<b>DATI DERIVANTI DA</b>	ISTRUMENTO (ATTO PUBBLICO) del 23/10/1997 Voltura in atti dal 16/11/1998 Repertorio n.: 15341 Rogante: ZAGAMI ANDREA Sede: REGGIO DI CALABRIA Registrazione: (n. 5550.1/1997)		

### Situazione degli intestati dall'impianto meccanografico

N.	DATI ANAGRAFICI	CODICE FISCALE	DIRITTI E ONERI REALI
1	COMUNE DI OPPIDO MAMERTINA		fino al 23/10/1997
<b>DATI DERIVANTI DA</b>	Impianto meccanografico del 01/01/1978		

Unità immobiliari n. 1

Visura telematica esente per fini istituzionali

\* Codice Fiscale Validato in Anagrafe Tributaria

## Visura storica per immobile

Data: 21/05/2018 - Ora: 12.49.50 Fine

Visura n.: T189612 Pag: 1

Situazione degli atti informatizzati dall'impianto meccanografico al 21/05/2018

<b>Dati della richiesta</b>	<b>Comune di OPPIDO MAMERTINA ( Codice: G082)</b>
<b>Catasto Fabbricati</b>	<b>Provincia di REGGIO DI CALABRIA</b>
	<b>Foglio: 8 Particella: 465 Sub.: 1</b>

### INTESTATO

1	MINISTERO DEI LAVORI PUBBLICI con sede in ROMA	80225890583*	(1) Proprieta` per 1000/1000
---	--	--------------	------------------------------

### Unità immobiliare dal 24/04/2012

N.	DATI IDENTIFICATIVI				DATI DI CLASSAMENTO							DATI DERIVANTI DA
	Sezione Urbana	Foglio	Particella	Sub	Zona Cens.	Micro Zona	Categoria	Classe	Consistenza	Superficie Catastale	Rendita	
1		8	465	1			B/4	U	3744 m <sup>3</sup>		Euro 3.867,22	COSTITUZIONE del 24/04/2012 protocollo n. RC0095699 in atti dal 24/04/2012 COSTITUZIONE (n. 3239.1/2012)
<b>Indirizzo</b>		VIA BUZZANO piano: T-1-S1;										
<b>Notifica</b>		in corso		<b>Partita</b>		-		<b>Mod.58</b>		-		
<b>Annotazioni</b>		di immobile: rendita presunta attribuita ai sensi dell'art. 19, comma 10, del dl 78/2010										

Mappali Terreni Correlati  
Sezione - Foglio 8 - Particella 300

### Situazione degli intestati dal 24/04/2012

N.	DATI ANAGRAFICI	CODICE FISCALE	DIRITTI E ONERI REALI
1	MINISTERO DEI LAVORI PUBBLICI con sede in ROMA	80225890583	(1) Proprieta` per 1000/1000
<b>DATI DERIVANTI DA</b>		COSTITUZIONE del 24/04/2012 protocollo n. RC0095699 in atti dal 24/04/2012 Registrazione: COSTITUZIONE (n. 3239.1/2012)	

Unità immobiliari n. 1

Visura telematica esente per fini istituzionali

\* Codice Fiscale Validato in Anagrafe Tributaria



## DOCUMENTAZIONE FOTOGRAFICA RCBP041

