



A G E N Z I A D E L D E M A N I O

Direzione Regionale Calabria

FASCICOLO DELL'IMMOBILE

Direzione Regionale Calabria

RCBP024





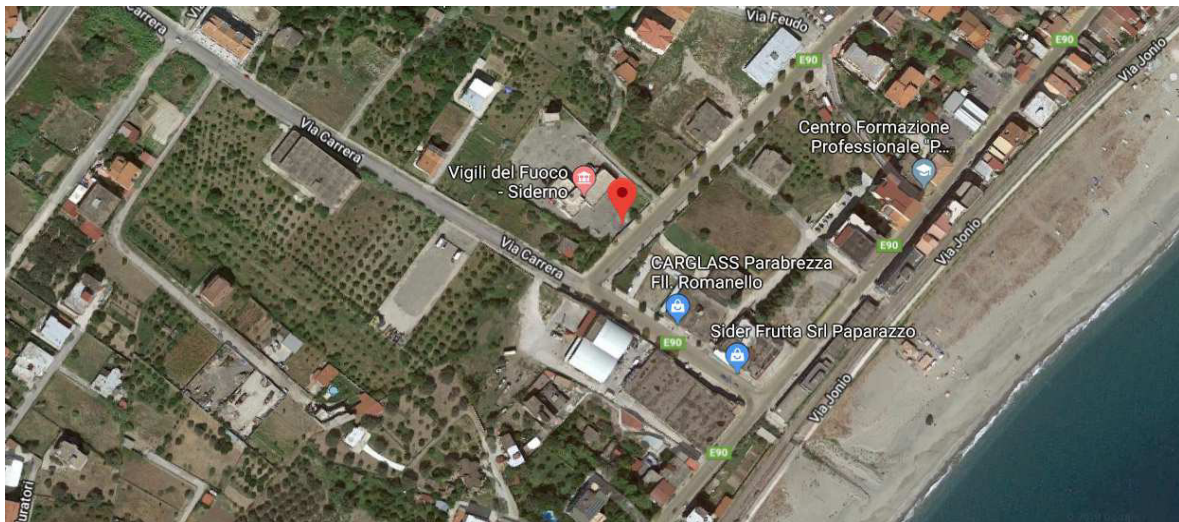
AGENZIA DEL DEMANIO

Direzione Regionale Calabria

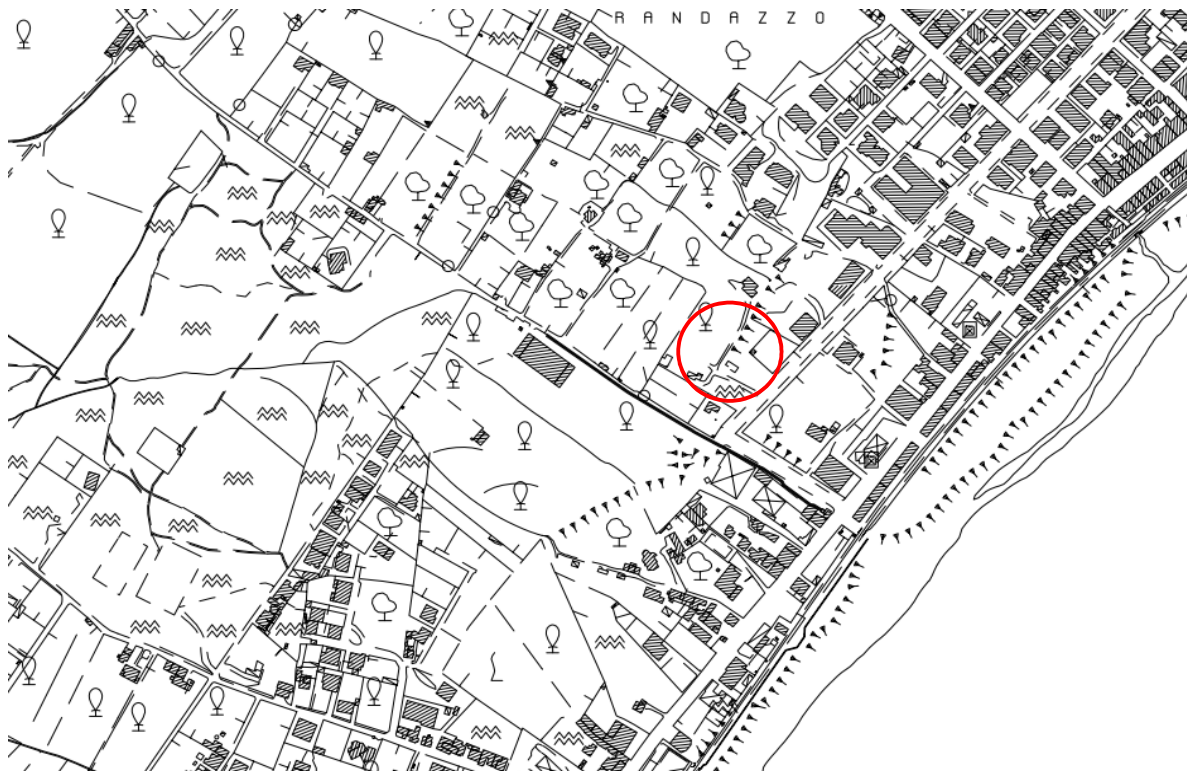
DATI GENERALI				
DENOMINAZIONE IMMOBILE		CODICE SCHEDA	CODICE FABBRICATO	
CASERMA VIGILI DEL FUOCO - FABBRICATO		RCBP024	RC1364001	
REGIONE	PROVINCIA	COMUNE	INDIRIZZO	GEOLocalIZZAZIONE
CALABRIA	REGGIO CALABRIA	SIDERNO	CORSO GIUSEPPE GARIBALDI snc	38°15'37.5"N 16°17'08.8"E

Fonte dati Address

Individuazione del complesso su aerofoto



Individuazione del complesso su aerofotogrammetria





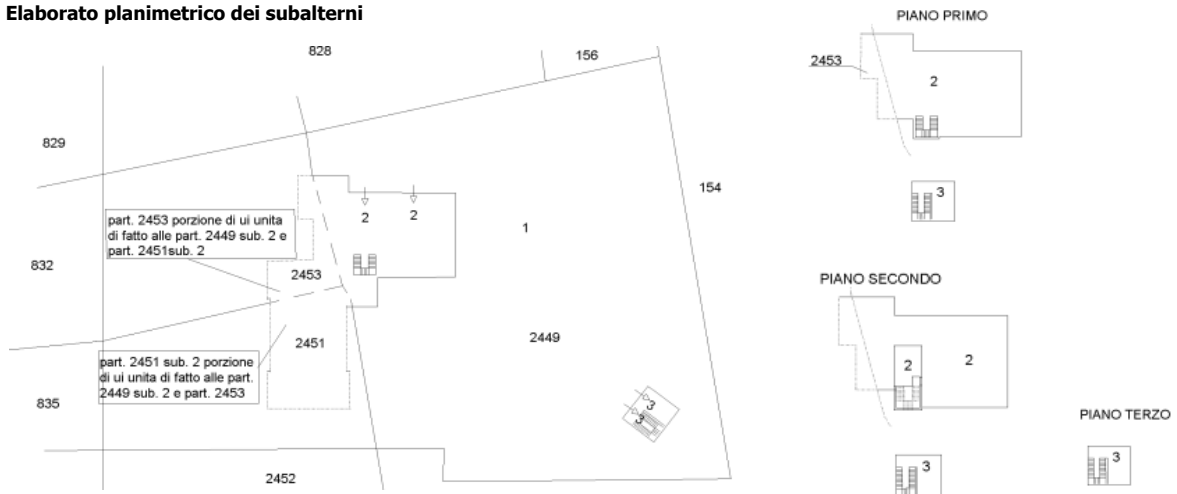
AGENZIA DEL DEMANIO

Direzione Regionale Calabria

DATI IMMOBILE					
FOGLIO	PARTICELLA	SUBALTERNO			
36	2449, 2451, 2453	v. elenco subalterni			
SUPERFICIE LORDA MQ	VOLUME MC	IMMOBILE CIELO TERRA SI/NO	IN USO SI/NO	TECNOLOGIA COSTRUTTIVA	AGIBILITA'
1039	3750	SI	SI	CEMENTO ARMATO	ND

Fonte dati Address e dati catastali

Planimetrie dello stato di fatto (non presenti agli atti) Elaborato planimetrico dei subalterni



Estratto di mappa catastale





A G E N Z I A D E L D E M A N I O

Direzione Regionale Calabria

ELENCO ALLEGATI:

*ELENCO SUBALTERNI
VISURA/E CATASTALE/I
DOCUMENTAZIONE FOTOGRAFICA*

Dati della richiesta

Catasto: FABBRICATI

Comune: SIDERNO (I725) (RC)

Foglio: 36

Particella: 2449

Elenco Unità Immobiliari Individuate											
N.	Foglio	Particella	Sub	Z.C.	Categoria	Classe	Consistenza	Partita	Rendita(Euro)	Rendita(Lire)	Indirizzo
1	36	2449						C			
2	36	2449	2		B/1	U	1764 mc		2.368,68	4.586.400	CORSO GIUSEPPE GARIBALDI, SNC Piano T-1 - 2
3	36	2449	3		B/1	U	436 mc		585,46	1.133.600	CORSO GIUSEPPE GARIBALDI, SNC Piano T-1 - 2-3
4	36	2449	1					A			CORSO GIUSEPPE GARIBALDI, SNC Piano T

Unità immobiliari n. 4

Visura telematica esente per fini istituzionali

Dati della richiesta

Catasto: FABBRICATI

Comune: SIDERNO (I725) (RC)

Foglio: 36

Particella: 2451

Elenco Unità Immobiliari Individuate											
N.	Foglio	Particella	Sub	Z.C.	Categoria	Classe	Consistenza	Partita	Rendita(Euro)	Rendita(Lire)	Indirizzo
1	36	2451						C			
2	36	2451	2		B/1	U	1100 mc		1.477,07	2.860.000	CORSO GIUSEPPE GARIBALDI, SNC Piano T
3	36	2451	1					A			CORSO GIUSEPPE GARIBALDI, SNC Piano T

Unità immobiliari n. 3

Visura telematica esente per fini istituzionali

Dati della richiesta

Catasto: FABBRICATI

Comune: SIDERNO (I725) (RC)

Foglio: 36

Particella: 2453

Elenco Unità Immobiliari Individuate											
N.	Foglio	Particella	Sub	Z.C.	Categoria	Classe	Consistenza	Partita	Rendita(Euro)	Rendita(Lire)	Indirizzo
1	36	2453			B/1	U	450 mc		604,25	1.170.000	CORSO GIUSEPPE GARIBALDI, SNC Piano T-1 - 2

Unità immobiliari n. 1

Visura telematica esente per fini istituzionali

Visura storica per immobile

Data: 10/05/2018 - Ora: 10.08.26

Segue

Visura n.: T81406 Pag: 1

Situazione degli atti informatizzati dall'impianto meccanografico al 10/05/2018

Dati della richiesta	Comune di SIDERNO (Codice: I725)
Catasto Terreni	Provincia di REGGIO DI CALABRIA
	Foglio: 36 Particella: 2449

Area di enti urbani e promiscui dal 16/04/2018

N.	DATI IDENTIFICATIVI			DATI CLASSAMENTO					DATI DERIVANTI DA	
	Foglio	Particella	Sub	Porz	Qualità Classe	Superficie(m²)	Deduz	Reddito		
						ha are ca		Dominicale		Agrario
1	36	2449		-	ENTE URBANO	31 80				Tipo mappale del 16/04/2018 protocollo n. RC0058478 in atti dal 16/04/2018 presentato il 16/04/2018 (n. 58478.2/2018)
Notifica					Partita	1				
Annotazioni		di immobile: atto di aggiornamento non conforme all'art. 1, comma 8, d.m. n. 701/94-comprende il fg. 36 n. 159								

Nella variazione sono stati soppressi i seguenti immobili:

- foglio 36 particella 159

Area di enti urbani e promiscui dal 16/04/2018

N.	DATI IDENTIFICATIVI			DATI CLASSAMENTO					DATI DERIVANTI DA	
	Foglio	Particella	Sub	Porz	Qualità Classe	Superficie(m²)	Deduz	Reddito		
						ha are ca		Dominicale		Agrario
1	36	2449		-	ENTE URBANO	30 00				Tipo mappale del 16/04/2018 protocollo n. RC0058478 in atti dal 16/04/2018 presentato il 16/04/2018 (n. 58478.1/2018)
Notifica					Partita	1				

Nella variazione sono stati soppressi i seguenti immobili:

- foglio 36 particella 831

Sono stati inoltre variati i seguenti immobili:

- foglio 36 particella 2453 - foglio 36 particella 2451

Visura storica per immobile

Situazione degli atti informatizzati dall'impianto meccanografico al 10/05/2018

Situazione dell'Immobile dal 16/04/2018

N.	DATI IDENTIFICATIVI			DATI CLASSAMENTO					DATI DERIVANTI DA	
	Foglio	Particella	Sub	Porz	Qualità Classe	Superficie(m²)	Deduz	Reddito		
						ha are ca		Dominicale		Agrario
1	36	2449		-	AGRUMETO 2	30 00	B2	Euro 94,51	Euro 40,28	FRAZIONAMENTO del 16/04/2018 protocollo n. RC0058478 in atti dal 16/04/2018 presentato il 16/04/2018 (n. 58478.1/2018)
Notifica					Partita					

Nella variazione sono stati soppressi i seguenti immobili:

- foglio 36 particella 2225 - foglio 36 particella 834

Sono stati inoltre variati i seguenti immobili:

- foglio 36 particella 2450 - foglio 36 particella 2451 - foglio 36 particella 2452

L'intestazione alla data della richiesta deriva dai seguenti atti:

Situazione degli intestati dal 16/04/2018

N.	DATI ANAGRAFICI	CODICE FISCALE	DIRITTI E ONERI REALI
1	CAVALERI Angela nata a LOCRI il 29/09/1925	CVLNGL25P69D976Z*	(1) Proprieta` per 1/1 fino al 16/04/2018
DATI DERIVANTI DA		FRAZIONAMENTO del 16/04/2018 protocollo n. RC0058478 in atti dal 16/04/2018 Registrazione: presentato il 16/04/2018 (n. 58478.1/2018)	

Situazione dell'immobile che ha originato il precedente dal 10/03/2011

N.	DATI IDENTIFICATIVI			DATI CLASSAMENTO					DATI DERIVANTI DA	
	Foglio	Particella	Sub	Porz	Qualità Classe	Superficie(m²)	Deduz	Reddito		
						ha are ca		Dominicale		Agrario
1	36	2225		-	AGRUMETO 2	91 45	B2	Euro 288,10	Euro 122,80	Tipo mappale del 10/03/2011 protocollo n. RC0086363 in atti dal 10/03/2011 presentato il 10/03/2011 (n. 86363.1/2011)
Notifica					Partita					

Nella variazione sono stati soppressi i seguenti immobili:

- foglio 36 particella 705

Sono stati inoltre variati i seguenti immobili:

- foglio 36 particella 2226

L'intestazione alla data della richiesta deriva dai seguenti atti:

Visura storica per immobile

Situazione degli atti informatizzati dall'impianto meccanografico al 10/05/2018

Situazione degli intestati dal 10/03/2011

N.	DATI ANAGRAFICI	CODICE FISCALE	DIRITTI E ONERI REALI
1	CAVALERI Angela nata a LOCRI il 29/09/1925	CVLNLGL25P69D976Z*	(1) Proprieta` per 1/1 fino al 16/04/2018
DATI DERIVANTI DA del 10/03/2011 protocollo n. RC0086363 in atti dal 10/03/2011 Registrazione: presentato il 10/03/2011 (n. 86363.1/2011)			

Situazione dell'immobile che ha originato il precedente dal 11/06/1996

N.	DATI IDENTIFICATIVI			DATI CLASSAMENTO					DATI DERIVANTI DA	
	Foglio	Particella	Sub	Porz	Qualità Classe	Superficie(m²) ha are ca	Deduz	Reddito		
								Dominicale	Agrario	
1	36	705		-	AGRUMETO 2	91 61	B2	Euro 288,61 L. 558.821	Euro 123,01 L. 238.186	FRAZIONAMENTO del 11/06/1996 in atti dal 11/07/1996 (n. 16808.1/1996)
Notifica				Partita	7377					

Nella variazione sono stati soppressi i seguenti immobili:

- foglio 36 particella 160

Sono stati inoltre variati i seguenti immobili:

- foglio 36 particella 706

L'intestazione alla data della richiesta deriva dai seguenti atti:

Situazione degli intestati dal 11/06/1996

N.	DATI ANAGRAFICI	CODICE FISCALE	DIRITTI E ONERI REALI
1	CAVALERI Anegla nata a SIDERNO il 29/09/1925		(1) Proprieta` per 1000/1000 fino al 15/06/1974
DATI DERIVANTI DA FRAZIONAMENTO del 11/06/1996 in atti dal 11/07/1996 Registrazione: (n. 16808.1/1996)			

Situazione degli intestati relativa ad atto del 15/06/1974 (antecedente all'impianto meccanografico)

N.	DATI ANAGRAFICI	CODICE FISCALE	DIRITTI E ONERI REALI
1	CAVALERI Angela nata a LOCRI il 29/09/1925	CVLNLGL25P69D976Z*	(1) Proprieta` per 1/1 fino al 10/03/2011
DATI DERIVANTI DA VOLTURA D'UFFICIO del 15/06/1974 protocollo n. RC0025005 in atti dal 20/01/2011 Registrazione: Sede: RETTIFICA COMUNE DI NASCITA (n. 930.1/2011)			

Situazione dell'immobile che ha originato il precedente dall'impianto meccanografico

N.	DATI IDENTIFICATIVI			DATI CLASSAMENTO					DATI DERIVANTI DA	
	Foglio	Particella	Sub	Porz	Qualità Classe	Superficie(m²) ha are ca	Deduz	Reddito		
								Dominicale	Agrario	
1	36	160		-	AGRUMETO 2	1 00 40	B2	L. 612.440	L. 261.040	Impianto meccanografico del 15/02/1976

Visura storica per immobile

Situazione degli atti informatizzati dall'impianto meccanografico al 10/05/2018

Notifica		Partita	2451		
-----------------	--	----------------	------	--	--

L'intestazione alla data della richiesta deriva dai seguenti atti:

Situazione degli intestati relativa ad atto del 15/06/1974 (antecedente all'impianto meccanografico)

N.	DATI ANAGRAFICI	CODICE FISCALE	DIRITTI E ONERI REALI
1	CAVALERI Anegla nata a SIDERNO il 29/09/1925		fino al 11/06/1996
DATI DERIVANTI DA		ISTRUMENTO (ATTO PUBBLICO) del 15/06/1974 Voltura in atti dal 18/03/1987 Repertorio n.: 4017 Rogante: SCARFAGNA M Sede: LOCRI Registrazione: UR Sede: LOCRI Volume: 160 n: 1212 del 17/06/1974 (n. 65786)	

Situazione degli intestati dall'impianto meccanografico

N.	DATI ANAGRAFICI	CODICE FISCALE	DIRITTI E ONERI REALI
1	MACRI Vincenza;DI FRANCESCO MAR CAVALERI		fino al 15/06/1974
DATI DERIVANTI DA		Impianto meccanografico del 15/02/1976	

Unità immobiliari n. 1

Visura telematica esente per fini istituzionali

* Codice Fiscale Validato in Anagrafe Tributaria

Visura storica per immobile

Data: 10/05/2018 - Ora: 10.11.42 Segue

Visura n.: T83359 Pag: 1

Situazione degli atti informatizzati dall'impianto meccanografico al 10/05/2018

Dati della richiesta	Comune di SIDERNO (Codice: I725)
Catasto Fabbricati	Provincia di REGGIO DI CALABRIA
	Foglio: 36 Particella: 2449 Sub.: 1

Bene comune non censibile dal 04/05/2018

N.	DATI IDENTIFICATIVI				DATI DI CLASSAMENTO							DATI DERIVANTI DA
	Sezione Urbana	Foglio	Particella	Sub	Zona Cens.	Micro Zona	Categoria	Classe	Consistenza	Superficie Catastale	Rendita	
1		36	2449	1								COSTITUZIONE del 03/05/2018 protocollo n. RC0071442 in atti dal 04/05/2018 COSTITUZIONE (n. 1390.1/2018)

Indirizzo CORSO GIUSEPPE GARIBALDI SNC piano: T;

Situazione dell'unità immobiliare che ha originato il precedente dal 16/04/2018

N.	DATI IDENTIFICATIVI				DATI DI CLASSAMENTO							DATI DERIVANTI DA
	Sezione Urbana	Foglio	Particella	Sub	Zona Cens.	Micro Zona	Categoria	Classe	Consistenza	Superficie Catastale	Rendita	
1		36	2449				in attesa di dichiarazione					COSTITUZIONE del 16/04/2018 protocollo n. RC0058480 in atti dal 16/04/2018 , ASSOCIATO AL TIPO MAPPALE CON PROTOCOLLO RC0058478 DEL 16/04/2018 (n. 58478.1/2018)

Annotazioni di stadio: dichiarazione di variazione dello stato dei suoli sottoscritta da un soggetto non intestatario in quanto la ditta risulta disallineata per stato di fatto non legittimato- atto di aggiornamento non conforme all'art. 1, comma 8, d. m. n. 701/94-comprende il fg. 36 n. 159

Situazione degli intestati dal 16/04/2018

N.	DATI ANAGRAFICI	CODICE FISCALE	DIRITTI E ONERI REALI
1	CAVALERI Angela nata a LOCRI il 29/09/1925	CVLNGL25P69D976Z*	(1) Proprieta` per 1/1 fino al 04/05/2018

DATI DERIVANTI DA COSTITUZIONE del 16/04/2018 protocollo n. RC0058480 in atti dal 16/04/2018 Registrazione: , ASSOCIATO AL TIPO MAPPALE CON PROTOCOLLO RC0058478 DEL 16/04/2018 (n. 58478.1/2018)



Direzione Provinciale di Reggio Calabria
Ufficio Provinciale - Territorio
Servizi Catastali

Visura storica per immobile

Situazione degli atti informatizzati dall'impianto meccanografico al 10/05/2018

Data: 10/05/2018 - Ora: 10.11.42 Fine

Visura n.: T83359 Pag: 2

Visura telematica esente per fini istituzionali

* Codice Fiscale Validato in Anagrafe Tributaria

Visura storica per immobile

Data: 10/05/2018 - Ora: 10.12.15 Segue

Visura n.: T83670 Pag: 1

Situazione degli atti informatizzati dall'impianto meccanografico al 10/05/2018

Dati della richiesta	Comune di SIDERNO (Codice: I725)
Catasto Fabbricati	Provincia di REGGIO DI CALABRIA
	Foglio: 36 Particella: 2449 Sub.: 2

INTESTATI

1	CAVALERI Angela nata a LOCRI il 29/09/1925	CVLNGL25P69D976Z*	(1t) Proprieta` per l`area 1/1
2	COMANDO PROVINCIALE VIGILI DEL FUOCO con sede in REGGIO DI CALABRIA	80007490800*	(1s) Proprieta` superficiaria per 1/1

Unità immobiliare dal 08/05/2018

N.	DATI IDENTIFICATIVI				DATI DI CLASSAMENTO							DATI DERIVANTI DA
	Sezione Urbana	Foglio	Particella	Sub	Zona Cens.	Micro Zona	Categoria	Classe	Consistenza	Superficie Catastale	Rendita	
1		36	2449	2			B/1	U	1764 m ³	Totale: 592 m ²	Euro 2.368,68	VOLTURA D'UFFICIO del 03/05/2018 protocollo n. RC0084355 in atti dal 08/05/2018 RETT. INTESTAZIONE TM PROT. 58478/2018 (n. 5540.1/2018)
Indirizzo		CORSO GIUSEPPE GARIBALDI SNC piano: T-1-2;										
Annotazioni		classamento e rendita proposti (D.M. 701/94)										
Riserve		1 Atti passaggi intermedi non esistenti										

Situazione dell'unità immobiliare dal 04/05/2018

N.	DATI IDENTIFICATIVI				DATI DI CLASSAMENTO							DATI DERIVANTI DA
	Sezione Urbana	Foglio	Particella	Sub	Zona Cens.	Micro Zona	Categoria	Classe	Consistenza	Superficie Catastale	Rendita	
1		36	2449	2			B/1	U	1764 m ³	Totale: 592 m ²	Euro 2.368,68	COSTITUZIONE del 03/05/2018 protocollo n. RC0071442 in atti dal 04/05/2018 COSTITUZIONE (n. 1390.1/2018)
Indirizzo		, CORSO GIUSEPPE GARIBALDI SNC piano: T-1-2;										
Annotazioni		classamento e rendita proposti (D.M. 701/94)										

Situazione degli intestati dal 03/05/2018

N.	DATI ANAGRAFICI	CODICE FISCALE	DIRITTI E ONERI REALI
1	CAVALERI Angela nata a LOCRI il 29/09/1925	CVLNGL25P69D976Z*	(1t) Proprieta` per l`area 1/1
2	COMANDO PROVINCIALE VIGILI DEL FUOCO con sede in REGGIO DI CALABRIA	80007490800	(1s) Proprieta` superficiaria per 1/1
DATI DERIVANTI DA		VOLTURA D'UFFICIO del 03/05/2018 protocollo n. RC0084355 in atti dal 08/05/2018 Registrazione: Sede: RETT. INTESTAZIONE TM PROT. 58478/2018 (n. 5540.1/2018)	

Visura storica per immobile

Data: 10/05/2018 - Ora: 10.12.15 Fine

Visura n.: T83670 Pag: 2

Situazione degli atti informatizzati dall'impianto meccanografico al 10/05/2018

Situazione degli intestati dal 03/05/2018

N.	DATI ANAGRAFICI	CODICE FISCALE	DIRITTI E ONERI REALI
1	CAVALERI Angela nata a LOCRI il 29/09/1925	CVLNGL25P69D976Z*	(1) Proprieta` per 1/1 fino al 03/05/2018
DATI DERIVANTI DA			
COSTITUZIONE del 03/05/2018 protocollo n. RC0071442 in atti dal 04/05/2018 Registrazione: COSTITUZIONE (n. 1390.1/2018)			

Situazione dell'unità immobiliare che ha originato il precedente dal 16/04/2018

N.	DATI IDENTIFICATIVI				DATI DI CLASSAMENTO							DATI DERIVANTI DA
	Sezione	Foglio	Particella	Sub	Zona	Micro	Categoria	Classe	Consistenza	Superficie	Rendita	
1	Urbana	36	2449		Cens.	Zona	in attesa di dichiarazione			Catastale		COSTITUZIONE del 16/04/2018 protocollo n. RC0058480 in atti dal 16/04/2018 , ASSOCIATO AL TIPO MAPPALE CON PROTOCOLLO RC0058478 DEL 16/04/2018 (n. 58478.1/2018)
Annotazioni				di stadio: dichiarazione di variazione dello stato dei suoli sottoscritta da un soggetto non intestatario in quanto la ditta risulta disallineata per stato di fatto non legittimato- atto di aggiornamento non conforme all'art. 1, comma 8, d. m. n. 701/94-comprende il fg. 36 n. 159								

Situazione degli intestati dal 16/04/2018

N.	DATI ANAGRAFICI	CODICE FISCALE	DIRITTI E ONERI REALI
1	CAVALERI Angela nata a LOCRI il 29/09/1925	CVLNGL25P69D976Z*	(1) Proprieta` per 1/1 fino al 04/05/2018
DATI DERIVANTI DA			
COSTITUZIONE del 16/04/2018 protocollo n. RC0058480 in atti dal 16/04/2018 Registrazione: , ASSOCIATO AL TIPO MAPPALE CON PROTOCOLLO RC0058478 DEL 16/04/2018 (n. 58478.1/2018)			

Unità immobiliari n. 1

Visura telematica esente per fini istituzionali

* Codice Fiscale Validato in Anagrafe Tributaria

Visura storica per immobile

Data: 10/05/2018 - Ora: 10.13.00 Segue

Visura n.: T84132 Pag: 1

Situazione degli atti informatizzati dall'impianto meccanografico al 10/05/2018

Dati della richiesta	Comune di SIDERNO (Codice: I725)
Catasto Fabbricati	Provincia di REGGIO DI CALABRIA
	Foglio: 36 Particella: 2449 Sub.: 3

INTESTATI

1	CAVALERI Angela nata a LOCRI il 29/09/1925	CVLNGL25P69D976Z*	(1t) Proprieta` per l`area 1/1
2	COMANDO PROVINCIALE VIGILI DEL FUOCO con sede in REGGIO DI CALABRIA	80007490800*	(1s) Proprieta` superficiaria per 1/1

Unità immobiliare dal 08/05/2018

N.	DATI IDENTIFICATIVI				DATI DI CLASSAMENTO							DATI DERIVANTI DA
	Sezione Urbana	Foglio	Particella	Sub	Zona Cens.	Micro Zona	Categoria	Classe	Consistenza	Superficie Catastale	Rendita	
1		36	2449	3			B/1	U	436 m ³	Totale: 94 m ²	Euro 585,46	VOLTURA D'UFFICIO del 03/05/2018 protocollo n. RC0084355 in atti dal 08/05/2018 RETT. INTESTAZIONE TM PROT. 58478/2018 (n. 5540.1/2018)
Indirizzo		CORSO GIUSEPPE GARIBALDI SNC piano: T-1-2-3;										
Annotazioni		classamento e rendita proposti (D.M. 701/94)										
Riserve		1 Atti passaggi intermedi non esistenti										

Situazione dell'unità immobiliare dal 04/05/2018

N.	DATI IDENTIFICATIVI				DATI DI CLASSAMENTO							DATI DERIVANTI DA
	Sezione Urbana	Foglio	Particella	Sub	Zona Cens.	Micro Zona	Categoria	Classe	Consistenza	Superficie Catastale	Rendita	
1		36	2449	3			B/1	U	436 m ³	Totale: 94 m ²	Euro 585,46	COSTITUZIONE del 03/05/2018 protocollo n. RC0071442 in atti dal 04/05/2018 COSTITUZIONE (n. 1390.1/2018)
Indirizzo		, CORSO GIUSEPPE GARIBALDI SNC piano: T-1-2-3;										
Annotazioni		classamento e rendita proposti (D.M. 701/94)										

Situazione degli intestati dal 03/05/2018

N.	DATI ANAGRAFICI	CODICE FISCALE	DIRITTI E ONERI REALI
1	CAVALERI Angela nata a LOCRI il 29/09/1925	CVLNGL25P69D976Z*	(1t) Proprieta` per l`area 1/1
2	COMANDO PROVINCIALE VIGILI DEL FUOCO con sede in REGGIO DI CALABRIA	80007490800	(1s) Proprieta` superficiaria per 1/1
DATI DERIVANTI DA		VOLTURA D'UFFICIO del 03/05/2018 protocollo n. RC0084355 in atti dal 08/05/2018 Registrazione: Sede: RETT. INTESTAZIONE TM PROT. 58478/2018 (n. 5540.1/2018)	

Visura storica per immobile

Data: 10/05/2018 - Ora: 10.13.01 Fine

Visura n.: T84132 Pag: 2

Situazione degli atti informatizzati dall'impianto meccanografico al 10/05/2018

Situazione degli intestati dal 03/05/2018

N.	DATI ANAGRAFICI	CODICE FISCALE	DIRITTI E ONERI REALI
1	CAVALERI Angela nata a LOCRI il 29/09/1925	CVLNGL25P69D976Z*	(1) Proprieta` per 1/1 fino al 03/05/2018
DATI DERIVANTI DA COSTITUZIONE del 03/05/2018 protocollo n. RC0071442 in atti dal 04/05/2018 Registrazione: COSTITUZIONE (n. 1390.1/2018)			

Situazione dell'unità immobiliare che ha originato il precedente dal 16/04/2018

N.	DATI IDENTIFICATIVI				DATI DI CLASSAMENTO							DATI DERIVANTI DA	
	Sezione	Foglio	Particella	Sub	Zona	Micro	Categoria	Classe	Consistenza	Superficie	Rendita		
1	Urbana	36	2449		Cens.	Zona	in attesa di dichiarazione				Catastale		COSTITUZIONE del 16/04/2018 protocollo n. RC0058480 in atti dal 16/04/2018 , ASSOCIATO AL TIPO MAPPALE CON PROTOCOLLO RC0058478 DEL 16/04/2018 (n. 58478.1/2018)
Annotazioni				di stadio: dichiarazione di variazione dello stato dei suoli sottoscritta da un soggetto non intestatario in quanto la ditta risulta disallineata per stato di fatto non legittimato- atto di aggiornamento non conforme all'art. 1, comma 8, d. m. n. 701/94-comprende il fg. 36 n. 159									

Situazione degli intestati dal 16/04/2018

N.	DATI ANAGRAFICI	CODICE FISCALE	DIRITTI E ONERI REALI
1	CAVALERI Angela nata a LOCRI il 29/09/1925	CVLNGL25P69D976Z*	(1) Proprieta` per 1/1 fino al 04/05/2018
DATI DERIVANTI DA COSTITUZIONE del 16/04/2018 protocollo n. RC0058480 in atti dal 16/04/2018 Registrazione: , ASSOCIATO AL TIPO MAPPALE CON PROTOCOLLO RC0058478 DEL 16/04/2018 (n. 58478.1/2018)			

Unità immobiliari n. 1

Visura telematica esente per fini istituzionali

* Codice Fiscale Validato in Anagrafe Tributaria

Visura storica per immobile

Situazione degli atti informatizzati dall'impianto meccanografico al 10/05/2018

Dati della richiesta	Comune di SIDERNO (Codice: I725)
Catasto Fabbricati	Provincia di REGGIO DI CALABRIA
	Foglio: 36 Particella: 2449

Unità immobiliare soppressa dal 04/05/2018

N.	DATI IDENTIFICATIVI				DATI DI CLASSAMENTO							DATI DERIVANTI DA
	Sezione Urbana	Foglio	Particella	Sub	Zona Cens.	Micro Zona	Categoria	Classe	Consistenza	Superficie Catastale	Rendita	
1		36	2449									COSTITUZIONE del 03/05/2018 protocollo n. RC0071442 in atti dal 04/05/2018 COSTITUZIONE (n. 1390.1/2018)

La soppressione ha originato e/o variato i seguenti immobili:

- foglio 36 particella 2449 sub. 2
- foglio 36 particella 2449 sub. 3
- foglio 36 particella 2449 sub. 1

Situazione dell'unità immobiliare dal 16/04/2018

N.	DATI IDENTIFICATIVI				DATI DI CLASSAMENTO							DATI DERIVANTI DA
	Sezione Urbana	Foglio	Particella	Sub	Zona Cens.	Micro Zona	Categoria	Classe	Consistenza	Superficie Catastale	Rendita	
1		36	2449				in attesa di dichiarazione					COSTITUZIONE del 16/04/2018 protocollo n. RC0058480 in atti dal 16/04/2018 , ASSOCIATO AL TIPO MAPPALE CON PROTOCOLLO RC0058478 DEL 16/04/2018 (n. 58478.1/2018)
Annotazioni					di stadio: dichiarazione di variazione dello stato dei suoli sottoscritta da un soggetto non intestatario in quanto la ditta risulta disallineata per stato di fatto non legittimato- atto di aggiornamento non conforme all'art. 1, comma 8, d. m. n. 701/94-comprende il fg. 36 n. 159							

Situazione degli intestati dal 16/04/2018

N.	DATI ANAGRAFICI	CODICE FISCALE	DIRITTI E ONERI REALI
1	CAVALERI Angela nata a LOCRI il 29/09/1925	CVLNGL25P69D976Z*	(1) Proprietà per 1/1 fino al 04/05/2018
DATI DERIVANTI DA		COSTITUZIONE del 16/04/2018 protocollo n. RC0058480 in atti dal 16/04/2018 Registrazione: , ASSOCIATO AL TIPO MAPPALE CON PROTOCOLLO RC0058478 DEL 16/04/2018 (n. 58478.1/2018)	



Direzione Provinciale di Reggio Calabria
Ufficio Provinciale - Territorio
Servizi Catastali

Visura storica per immobile

Situazione degli atti informatizzati dall'impianto meccanografico al 10/05/2018

Data: 10/05/2018 - Ora: 10.13.23 Fine

Visura n.: T84347 Pag: 2

Unità immobiliari n. 1

Visura telematica esente per fini istituzionali

* Codice Fiscale Validato in Anagrafe Tributaria

Visura storica per immobile

Situazione degli atti informatizzati dall'impianto meccanografico al 10/05/2018

Dati della richiesta	Comune di SIDERNO (Codice: I725)
Catasto Terreni	Provincia di REGGIO DI CALABRIA
	Foglio: 36 Particella: 2451

Area di enti urbani e promiscui dal 16/04/2018

N.	DATI IDENTIFICATIVI			DATI CLASSAMENTO					DATI DERIVANTI DA	
	Foglio	Particella	Sub	Porz	Qualità Classe	Superficie(m²)	Deduz	Reddito		
						ha are ca		Dominicale		Agrario
1	36	2451		-	ENTE URBANO	08 40				Tipo mappale del 16/04/2018 protocollo n. RC0058478 in atti dal 16/04/2018 presentato il 16/04/2018 (n. 58478.1/2018)
Notifica					Partita	1				
Annotazioni		di immobile: atto di aggiornamento non conforme all'art. 1, comma 8, d.m. n. 701/94								

Nella variazione sono stati soppressi i seguenti immobili:

- foglio 36 particella 831

Sono stati inoltre variati i seguenti immobili:

- foglio 36 particella 2449 - foglio 36 particella 2453

Situazione dell'Immobile dal 16/04/2018

N.	DATI IDENTIFICATIVI			DATI CLASSAMENTO					DATI DERIVANTI DA	
	Foglio	Particella	Sub	Porz	Qualità Classe	Superficie(m²)	Deduz	Reddito		
						ha are ca		Dominicale		Agrario
1	36	2451		-	AGRUMETO 2	08 40	B2	Euro 26,46	Euro 11,28	FRAZIONAMENTO del 16/04/2018 protocollo n. RC0058478 in atti dal 16/04/2018 presentato il 16/04/2018 (n. 58478.1/2018)
Notifica					Partita					

Nella variazione sono stati soppressi i seguenti immobili:

- foglio 36 particella 2225 - foglio 36 particella 834

Sono stati inoltre variati i seguenti immobili:

- foglio 36 particella 2449 - foglio 36 particella 2450 - foglio 36 particella 2452

L'intestazione alla data della richiesta deriva dai seguenti atti:

Visura storica per immobile

Data: 10/05/2018 - Ora: 10.24.01 Segue

Visura n.: T90541 Pag: 2

Situazione degli atti informatizzati dall'impianto meccanografico al 10/05/2018

Situazione degli intestati dal 16/04/2018

N.	DATI ANAGRAFICI	CODICE FISCALE	DIRITTI E ONERI REALI
1	CATALDO Tullio nato a GENOVA il 29/01/1946	CTLTLL46A29D969W	(1) Proprieta` per 1000/1000 fino al 16/04/2018
DATI DERIVANTI DA		FRAZIONAMENTO del 16/04/2018 protocollo n. RC0058478 in atti dal 16/04/2018 Registrazione: presentato il 16/04/2018 (n. 58478.1/2018)	

Situazione dell'immobile che ha originato il precedente dal 19/12/1994

N.	DATI IDENTIFICATIVI			DATI CLASSAMENTO					DATI DERIVANTI DA	
	Foglio	Particella	Sub	Porz	Qualità Classe	Superficie(m²)	Deduz	Reddito		
1	36	834		-	AGRUMETO 2	17 11 ha are ca	B2	Dominicale Euro 53,90 L. 104.371	Agrario Euro 22,98 L. 44.486	FRAZIONAMENTO del 19/12/1994 in atti dal 23/02/1995 (n. 22905.6/1994)
Notifica				Partita	4095					

Nella variazione sono stati soppressi i seguenti immobili:

- foglio 36 particella 158

Sono stati inoltre variati i seguenti immobili:

- foglio 36 particella 835

L'intestazione alla data della richiesta deriva dai seguenti atti:

Situazione degli intestati dal 18/01/2001

N.	DATI ANAGRAFICI	CODICE FISCALE	DIRITTI E ONERI REALI
1	CATALDO Tullio nato a GENOVA il 29/01/1946	CTLTLL46A29D969W	(1) Proprieta` per 1000/1000 fino al 16/04/2018
DATI DERIVANTI DA		DENUNZIA (NEI PASSAGGI PER CAUSA DI MORTE) del 18/01/2001 protocollo n. RC0016874 in atti dal 02/02/2004 Registrazione: UR Sede: LOCRI Volume: 2004 n: 38 del 20/01/2004 SUCCESSIONE (n. 960.1/2004)	

Situazione degli intestati dal 19/12/1994

N.	DATI ANAGRAFICI	CODICE FISCALE	DIRITTI E ONERI REALI
1	MACRI Carmela nata a SIDERNO il 12/09/1915		(1) Proprieta` per 1000/1000 fino al 18/01/2001
DATI DERIVANTI DA		FRAZIONAMENTO del 19/12/1994 in atti dal 23/02/1995 Registrazione: (n. 22905.6/1994)	

Visura storica per immobile

Situazione degli atti informatizzati dall'impianto meccanografico al 10/05/2018

Situazione dell'immobile che ha originato il precedente dal 21/09/1987

N.	DATI IDENTIFICATIVI			DATI CLASSAMENTO					DATI DERIVANTI DA	
	Foglio	Particella	Sub	Porz	Qualità Classe	Superficie(m²)	Deduz	Reddito		
						ha are ca		Dominicale		Agrario
1	36	158		-	AGRUMETO 2	22 30	B2	L. 136.030	L. 57.980	FRAZIONAMENTO del 21/09/1987 in atti dal 23/02/1995 (n. 89.1/1987)
Notifica						Partita	4095			

Sono stati inoltre variati i seguenti immobili:

- foglio 36 particella 619

Situazione dell'Immobile dal 22/02/1995

N.	DATI IDENTIFICATIVI			DATI CLASSAMENTO					DATI DERIVANTI DA	
	Foglio	Particella	Sub	Porz	Qualità Classe	Superficie(m²)	Deduz	Reddito		
						ha are ca		Dominicale		Agrario
1	36	158		-	AGRUMETO 2	23 90	B2	L. 145.790	L. 62.140	FRAZIONAMENTO in atti dal 22/02/1995 (n. 79.1/1980)
Notifica						Partita	4095			

Sono stati inoltre variati i seguenti immobili:

- foglio 36 particella 399

Situazione dell'Immobile dall'impianto meccanografico

N.	DATI IDENTIFICATIVI			DATI CLASSAMENTO					DATI DERIVANTI DA	
	Foglio	Particella	Sub	Porz	Qualità Classe	Superficie(m²)	Deduz	Reddito		
						ha are ca		Dominicale		Agrario
1	36	158		-	AGRUMETO 2	38 50	B2	L. 234.850	L. 100.100	Impianto meccanografico del 15/02/1976
Notifica						Partita	4095			

L'intestazione alla data della richiesta deriva dai seguenti atti:

Situazione degli intestati dall'impianto meccanografico

N.	DATI ANAGRAFICI	CODICE FISCALE	DIRITTI E ONERI REALI
1	MACRI Carmela nata a SIDERNO il 12/09/1915		fino al 19/12/1994

Visura storica per immobile

Situazione degli atti informatizzati dall'impianto meccanografico al 10/05/2018

Data: 10/05/2018 - Ora: 10.24.01 Fine

Visura n.: T90541 Pag: 4

DATI DERIVANTI DA	Impianto meccanografico del 15/02/1976
--------------------------	--

Unità immobiliari n. 1

Visura telematica esente per fini istituzionali

* Codice Fiscale Validato in Anagrafe Tributaria

Visura storica per immobile

Data: 10/05/2018 - Ora: 10.25.06 Segue

Visura n.: T91351 Pag: 1

Situazione degli atti informatizzati dall'impianto meccanografico al 10/05/2018

Dati della richiesta	Comune di SIDERNO (Codice: I725)
Catasto Fabbricati	Provincia di REGGIO DI CALABRIA
	Foglio: 36 Particella: 2451

Unità immobiliare soppressa dal 04/05/2018

N.	DATI IDENTIFICATIVI				DATI DI CLASSAMENTO							DATI DERIVANTI DA
	Sezione Urbana	Foglio	Particella	Sub	Zona Cens.	Micro Zona	Categoria	Classe	Consistenza	Superficie Catastale	Rendita	
1		36	2451									COSTITUZIONE del 03/05/2018 protocollo n. RC0071445 in atti dal 04/05/2018 COSTITUZIONE (n. 1389.1/2018)

La soppressione ha originato e/o variato i seguenti immobili:

- foglio 36 particella 2451 sub. 2
- foglio 36 particella 2451 sub. 1

Situazione dell'unità immobiliare dal 16/04/2018

N.	DATI IDENTIFICATIVI				DATI DI CLASSAMENTO							DATI DERIVANTI DA
	Sezione Urbana	Foglio	Particella	Sub	Zona Cens.	Micro Zona	Categoria	Classe	Consistenza	Superficie Catastale	Rendita	
1		36	2451				in attesa di dichiarazione					COSTITUZIONE del 16/04/2018 protocollo n. RC0058480 in atti dal 16/04/2018 , ASSOCIATO AL TIPO MAPPALE CON PROTOCOLLO RC0058478 DEL 16/04/2018 (n. 58478.1/2018)
Annotazioni				di stadio: dichiarazione di variazione dello stato dei suoli sottoscritta da un soggetto non intestatario in quanto la ditta risulta disallineata per stato di fatto non legittimato- atto di aggiornamento non conforme all'art. 1, comma 8, d. m. n. 701/94								

Situazione degli intestati dal 16/04/2018

N.	DATI ANAGRAFICI	CODICE FISCALE	DIRITTI E ONERI REALI
1	CATALDO Tullio nato a GENOVA il 29/01/1946	CTLTLL46A29D969W	(1) Proprieta` per 1000/1000 fino al 04/05/2018
DATI DERIVANTI DA		COSTITUZIONE del 16/04/2018 protocollo n. RC0058480 in atti dal 16/04/2018 Registrazione: , ASSOCIATO AL TIPO MAPPALE CON PROTOCOLLO RC0058478 DEL 16/04/2018 (n. 58478.1/2018)	

Visura storica per immobile

Data: 10/05/2018 - Ora: 10.24.46 Segue

Visura n.: T91127 Pag: 1

Situazione degli atti informatizzati dall'impianto meccanografico al 10/05/2018

Dati della richiesta	Comune di SIDERNO (Codice: I725)
Catasto Fabbricati	Provincia di REGGIO DI CALABRIA
	Foglio: 36 Particella: 2451 Sub.: 2

INTESTATO

1	CATALDO Tullio nato a GENOVA il 29/01/1946	CTLTLL46A29D969W	(1) Proprieta` per 1000/1000
---	--	------------------	------------------------------

Unità immobiliare dal 08/05/2018

N.	DATI IDENTIFICATIVI				DATI DI CLASSAMENTO							DATI DERIVANTI DA
	Sezione Urbana	Foglio	Particella	Sub	Zona Cens.	Micro Zona	Categoria	Classe	Consistenza	Superficie Catastale	Rendita	
1		36	2451	2			B/1	U	1100 m ³	Totale: 219 m ²	Euro 1.477,07	VARIAZIONE del 08/05/2018 protocollo n. RC0084265 in atti dal 08/05/2018 INTRODUZIONE ANNOTAZIONE (n. 25821.1/2018)
Indirizzo		CORSO GIUSEPPE GARIBALDI SNC piano: T;										
Annotazioni		classamento e rendita proposti (D.M. 701/94) ;di stadio: porzione di u.i.u. unita di fatto con particella 2449 e con p.articella 2453, si dichiara la porzione di u.i.u. ai soli fini fiscali.										

Situazione dell'unità immobiliare dal 04/05/2018

N.	DATI IDENTIFICATIVI				DATI DI CLASSAMENTO							DATI DERIVANTI DA
	Sezione Urbana	Foglio	Particella	Sub	Zona Cens.	Micro Zona	Categoria	Classe	Consistenza	Superficie Catastale	Rendita	
1		36	2451	2			B/1	U	1100 m ³	Totale: 219 m ²	Euro 1.477,07	COSTITUZIONE del 03/05/2018 protocollo n. RC0071445 in atti dal 04/05/2018 COSTITUZIONE (n. 1389.1/2018)
Indirizzo		, CORSO GIUSEPPE GARIBALDI SNC piano: T;										
Annotazioni		classamento e rendita proposti (D.M. 701/94)										

Situazione degli intestati dal 03/05/2018

N.	DATI ANAGRAFICI	CODICE FISCALE	DIRITTI E ONERI REALI
1	CATALDO Tullio nato a GENOVA il 29/01/1946	CTLTLL46A29D969W	(1) Proprieta` per 1000/1000
DATI DERIVANTI DA		COSTITUZIONE del 03/05/2018 protocollo n. RC0071445 in atti dal 04/05/2018 Registrazione: COSTITUZIONE (n. 1389.1/2018)	

Visura storica per immobile

Situazione degli atti informatizzati dall'impianto meccanografico al 10/05/2018

Situazione dell'unità immobiliare che ha originato il precedente dal 16/04/2018

N.	DATI IDENTIFICATIVI				DATI DI CLASSAMENTO							DATI DERIVANTI DA
	Sezione Urbana	Foglio 36	Particella 2451	Sub	Zona Cens.	Micro Zona	Categoria	Classe	Consistenza	Superficie Catastale	Rendita	
1		36	2451				in attesa di dichiarazione					COSTITUZIONE del 16/04/2018 protocollo n. RC0058480 in atti dal 16/04/2018 , ASSOCIATO AL TIPO MAPPALE CON PROTOCOLLO RC0058478 DEL 16/04/2018 (n. 58478.1/2018)
Annotazioni				di stadio: dichiarazione di variazione dello stato dei suoli sottoscritta da un soggetto non intestatario in quanto la ditta risulta disallineata per stato di fatto non legittimato- atto di aggiornamento non conforme all'art. 1, comma 8, d. m. n. 701/94								

Situazione degli intestati dal 16/04/2018

N.	DATI ANAGRAFICI	CODICE FISCALE	DIRITTI E ONERI REALI
1	CATALDO Tullio nato a GENOVA il 29/01/1946	CTLTL46A29D969W	(1) Proprieta` per 1000/1000 fino al 04/05/2018
DATI DERIVANTI DA		COSTITUZIONE del 16/04/2018 protocollo n. RC0058480 in atti dal 16/04/2018 Registrazione: , ASSOCIATO AL TIPO MAPPALE CON PROTOCOLLO RC0058478 DEL 16/04/2018 (n. 58478.1/2018)	

Unità immobiliari n. 1

Visura telematica esente per fini istituzionali

* Codice Fiscale Validato in Anagrafe Tributaria

Visura storica per immobile

Situazione degli atti informatizzati dall'impianto meccanografico al 10/05/2018

Dati della richiesta	Comune di SIDERNO (Codice: I725)
Catasto Fabbricati	Provincia di REGGIO DI CALABRIA
	Foglio: 36 Particella: 2451 Sub.: 1

Bene comune non censibile dal 04/05/2018

N.	DATI IDENTIFICATIVI				DATI DI CLASSAMENTO							DATI DERIVANTI DA
	Sezione Urbana	Foglio	Particella	Sub	Zona Cens.	Micro Zona	Categoria	Classe	Consistenza	Superficie Catastale	Rendita	
1		36	2451	1								COSTITUZIONE del 03/05/2018 protocollo n. RC0071445 in atti dal 04/05/2018 COSTITUZIONE (n. 1389.1/2018)

Indirizzo CORSO GIUSEPPE GARIBALDI SNC piano: T;

Situazione dell'unità immobiliare che ha originato il precedente dal 16/04/2018

N.	DATI IDENTIFICATIVI				DATI DI CLASSAMENTO							DATI DERIVANTI DA
	Sezione Urbana	Foglio	Particella	Sub	Zona Cens.	Micro Zona	Categoria	Classe	Consistenza	Superficie Catastale	Rendita	
1		36	2451				in attesa di dichiarazione					COSTITUZIONE del 16/04/2018 protocollo n. RC0058480 in atti dal 16/04/2018 , ASSOCIATO AL TIPO MAPPALE CON PROTOCOLLO RC0058478 DEL 16/04/2018 (n. 58478.1/2018)

Annotazioni di stadio: dichiarazione di variazione dello stato dei suoli sottoscritta da un soggetto non intestatario in quanto la ditta risulta disallineata per stato di fatto non legittimato- atto di aggiornamento non conforme all'art. 1, comma 8, d. m. n. 701/94

Situazione degli intestati dal 16/04/2018

N.	DATI ANAGRAFICI	CODICE FISCALE	DIRITTI E ONERI REALI
1	CATALDO Tullio nato a GENOVA il 29/01/1946	CTLTLL46A29D969W	(1) Proprieta` per 1000/1000 fino al 04/05/2018

DATI DERIVANTI DA COSTITUZIONE del 16/04/2018 protocollo n. RC0058480 in atti dal 16/04/2018 Registrazione: , ASSOCIATO AL TIPO MAPPALE CON PROTOCOLLO RC0058478 DEL 16/04/2018 (n. 58478.1/2018)



Direzione Provinciale di Reggio Calabria
Ufficio Provinciale - Territorio
Servizi Catastali

Visura storica per immobile

Situazione degli atti informatizzati dall'impianto meccanografico al 10/05/2018

Data: 10/05/2018 - Ora: 10.24.28 Fine

Visura n.: T90887 Pag: 2

Visura telematica esente per fini istituzionali

* Codice Fiscale Validato in Anagrafe Tributaria

Visura storica per immobile

Data: 10/05/2018 - Ora: 10.25.48 Segue

Visura n.: T91886 Pag: 1

Situazione degli atti informatizzati dall'impianto meccanografico al 10/05/2018

Dati della richiesta	Comune di SIDERNO (Codice: I725)
Catasto Fabbricati	Provincia di REGGIO DI CALABRIA
	Foglio: 36 Particella: 2453

INTESTATI

1	COMANDO PROVINCIALE VIGILI DEL FUOCO con sede in REGGIO DI CALABRIA	80007490800*	(1s) Proprieta` superficiaria per 1/1
2	LONGO Cosimo nato a SIDERNO il 28/09/1934	LNGCSM34P28I725D*	(1t) Proprieta` per l'area 1/2
3	SANTACATERINA Michelina nata a BIANCO il 22/02/1934	SNTMHL34B62A843B*	(1t) Proprieta` per l'area 1/2

Unità immobiliare dal 08/05/2018

N.	DATI IDENTIFICATIVI				DATI DI CLASSAMENTO							DATI DERIVANTI DA
	Sezione Urbana	Foglio	Particella	Sub	Zona Cens.	Micro Zona	Categoria	Classe	Consistenza	Superficie Catastale	Rendita	
1		36	2453				B/1	U	450 m ³	Totale: 134 m ²	Euro 604,26	VOLTURA D'UFFICIO del 03/05/2018 protocollo n. RC0084352 in atti dal 08/05/2018 RETT. INTESTAZIONE TM PROT. 58478/2018 (n. 5539.1/2018)
Indirizzo		CORSO GIUSEPPE GARIBALDI SNC piano: T-1-2;										
Annotazioni		classamento e rendita proposti (D.M. 701/94)										
Riserve		1 Atti passaggi intermedi non esistenti										

Situazione dell'unità immobiliare dal 08/05/2018

N.	DATI IDENTIFICATIVI				DATI DI CLASSAMENTO							DATI DERIVANTI DA
	Sezione Urbana	Foglio	Particella	Sub	Zona Cens.	Micro Zona	Categoria	Classe	Consistenza	Superficie Catastale	Rendita	
1		36	2453				B/1	U	450 m ³	Totale: 134 m ²	Euro 604,26	VARIAZIONE del 08/05/2018 protocollo n. RC0084269 in atti dal 08/05/2018 INTRODUZIONE ANNOTAZIONE (n. 25822.1/2018)
Indirizzo		, CORSO GIUSEPPE GARIBALDI SNC piano: T-1-2;										
Annotazioni		classamento e rendita proposti (D.M. 701/94) ;di stadio: porzione di u.i.u. unita di fatto con particella 2449 sub.2 e con p.la 2451 sub.2, si dichiara la porzione di u.i.u. ai soli fini fiscali.										

Visura storica per immobile

Situazione degli atti informatizzati dall'impianto meccanografico al 10/05/2018

Situazione dell'unità immobiliare dal 04/05/2018

N.	DATI IDENTIFICATIVI				DATI DI CLASSAMENTO							DATI DERIVANTI DA
	Sezione Urbana	Foglio	Particella	Sub	Zona Cens.	Micro Zona	Categoria	Classe	Consistenza	Superficie Catastale	Rendita	
1		36	2453				B/1	U	450 m ³	Totale: 134 m ²	Euro 604,26	COSTITUZIONE del 03/05/2018 protocollo n. RC0071446 in atti dal 04/05/2018 COSTITUZIONE (n. 1388.1/2018)
Indirizzo				, CORSO GIUSEPPE GARIBALDI SNC piano: T-1-2;								
Annotazioni				classamento e rendita proposti (D.M. 701/94)								

Situazione dell'unità immobiliare dal 16/04/2018

N.	DATI IDENTIFICATIVI				DATI DI CLASSAMENTO							DATI DERIVANTI DA
	Sezione Urbana	Foglio	Particella	Sub	Zona Cens.	Micro Zona	Categoria	Classe	Consistenza	Superficie Catastale	Rendita	
1		36	2453				in attesa di dichiarazione					COSTITUZIONE del 16/04/2018 protocollo n. RC0058480 in atti dal 16/04/2018 , ASSOCIATO AL TIPO MAPPALE CON PROTOCOLLO RC0058478 DEL 16/04/2018 (n. 58478.1/2018)
Annotazioni				di stadio: dichiarazione di variazione dello stato dei suoli sottoscritta da un soggetto non intestatario in quanto la ditta risulta disallineata per stato di fatto non legittimato- atto di aggiornamento non conforme all'art. 1, comma 8, d. m. n. 701/94								

Situazione degli intestati dal 03/05/2018

N.	DATI ANAGRAFICI	CODICE FISCALE	DIRITTI E ONERI REALI
1	COMANDO PROVINCIALE VIGILI DEL FUOCO con sede in REGGIO DI CALABRIA	80007490800	(1s) Proprieta` superficaria per 1/1
2	LONGO Cosimo nato a SIDERNO il 28/09/1934	LNGCSM34P281725D*	(1t) Proprieta` per l`area 1/2
3	SANTACATERINA Michelina nata a BIANCO il 22/02/1934	SNTMHL34B62A843B*	(1t) Proprieta` per l`area 1/2
DATI DERIVANTI DA		VOLTURA D'UFFICIO del 03/05/2018 protocollo n. RC0084352 in atti dal 08/05/2018 Registrazione: Sede: RETT. INTESTAZIONE TM PROT. 58478/2018 (n. 5539.1/2018)	

Situazione degli intestati dal 03/05/2018

N.	DATI ANAGRAFICI	CODICE FISCALE	DIRITTI E ONERI REALI
1	LONGO Cosimo nato a SIDERNO il 28/09/1934	LNGCSM34P281725D*	(1) Proprieta` per 1/2 fino al 03/05/2018
2	SANTACATERINA Michelina nata a BIANCO il 22/02/1934	SNTMHL34B62A843B*	(1) Proprieta` per 1/2 fino al 03/05/2018
DATI DERIVANTI DA		COSTITUZIONE del 03/05/2018 protocollo n. RC0071446 in atti dal 04/05/2018 Registrazione: COSTITUZIONE (n. 1388.1/2018)	

Visura storica per immobile

Data: 10/05/2018 - Ora: 10.25.49 Fine

Visura n.: T91886 Pag: 3

Situazione degli atti informatizzati dall'impianto meccanografico al 10/05/2018

Situazione degli intestati dal 16/04/2018

N.	DATI ANAGRAFICI	CODICE FISCALE	DIRITTI E ONERI REALI
1	LONGO Cosimo nato a SIDERNO il 28/09/1934	LNGCSM34P28I725D*	(1) Proprieta` per 1/2 fino al 03/05/2018
2	SANTACATERINA Michelina nata a BIANCO il 22/02/1934	SNTMHL34B62A843B*	(1) Proprieta` per 1/2 fino al 03/05/2018
DATI DERIVANTI DA	COSTITUZIONE del 16/04/2018 protocollo n. RC0058480 in atti dal 16/04/2018 Registrazione: , ASSOCIATO AL TIPO MAPPALE CON PROTOCOLLO RC0058478 DEL 16/04/2018 (n. 58478.1/2018)		

Unità immobiliari n. 1

Visura telematica esente per fini istituzionali

* Codice Fiscale Validato in Anagrafe Tributaria

Visura storica per immobile

Situazione degli atti informatizzati dall'impianto meccanografico al 10/05/2018

Dati della richiesta	Comune di SIDERNO (Codice: I725)
Catasto Terreni	Provincia di REGGIO DI CALABRIA
	Foglio: 36 Particella: 2453

Area di enti urbani e promiscui dal 16/04/2018

N.	DATI IDENTIFICATIVI			DATI CLASSAMENTO					DATI DERIVANTI DA	
	Foglio	Particella	Sub	Porz	Qualità Classe	Superficie(m ²)	Deduz	Reddito		
						ha are ca		Dominicale		Agrario
1	36	2453		-	ENTE URBANO	08 90				Tipo mappale del 16/04/2018 protocollo n. RC0058478 in atti dal 16/04/2018 presentato il 16/04/2018 (n. 58478.1/2018)
Notifica					Partita	1				
Annotazioni		di immobile: atto di aggiornamento non conforme all'art. 1, comma 8, d.m. n. 701/94								

Nella variazione sono stati soppressi i seguenti immobili:

- foglio 36 particella 831

Sono stati inoltre variati i seguenti immobili:

- foglio 36 particella 2449 - foglio 36 particella 2451

Per ulteriori variazioni richiedere le visure storiche dei seguenti immobili variati o soppressi, originari del precedente:

- foglio 36 particella 831

- foglio 36 particella 2449

Unità immobiliari n. 1

Visura telematica esente per fini istituzionali

* Codice Fiscale Validato in Anagrafe Tributaria

DOCUMENTAZIONE FOTOGRAFICA RCBP024

