



A G E N Z I A D E L D E M A N I O

Direzione Regionale Calabria

FASCICOLO DELL'IMMOBILE

Direzione Regionale Calabria

MAR_VIB_MIC






AGENZIA DEL DEMANIO

Direzione Regionale Calabria

DATI GENERALI		
DENOMINAZIONE	CODICE SCHEDA	CODICE FABBRICATO
ALLOGGIO DI SERVIZIO CAPITANERIA DI PORTO DI VIBO VALENTIA	MAR_VIB_MIC	-

REGIONE	PROVINCIA	COMUNE	INDIRIZZO	GEOLOCALIZZAZIONE
CALABRIA	VIBO VALENTIA	VIBO VALENTIA	VIA MICHELE BIANCHI, 42	38.715789 N 16.124423 E

INDIVIDUAZIONE DEL BENE SU ORTOFOTO





AGENZIA DEL DEMANIO

Direzione Regionale Calabria

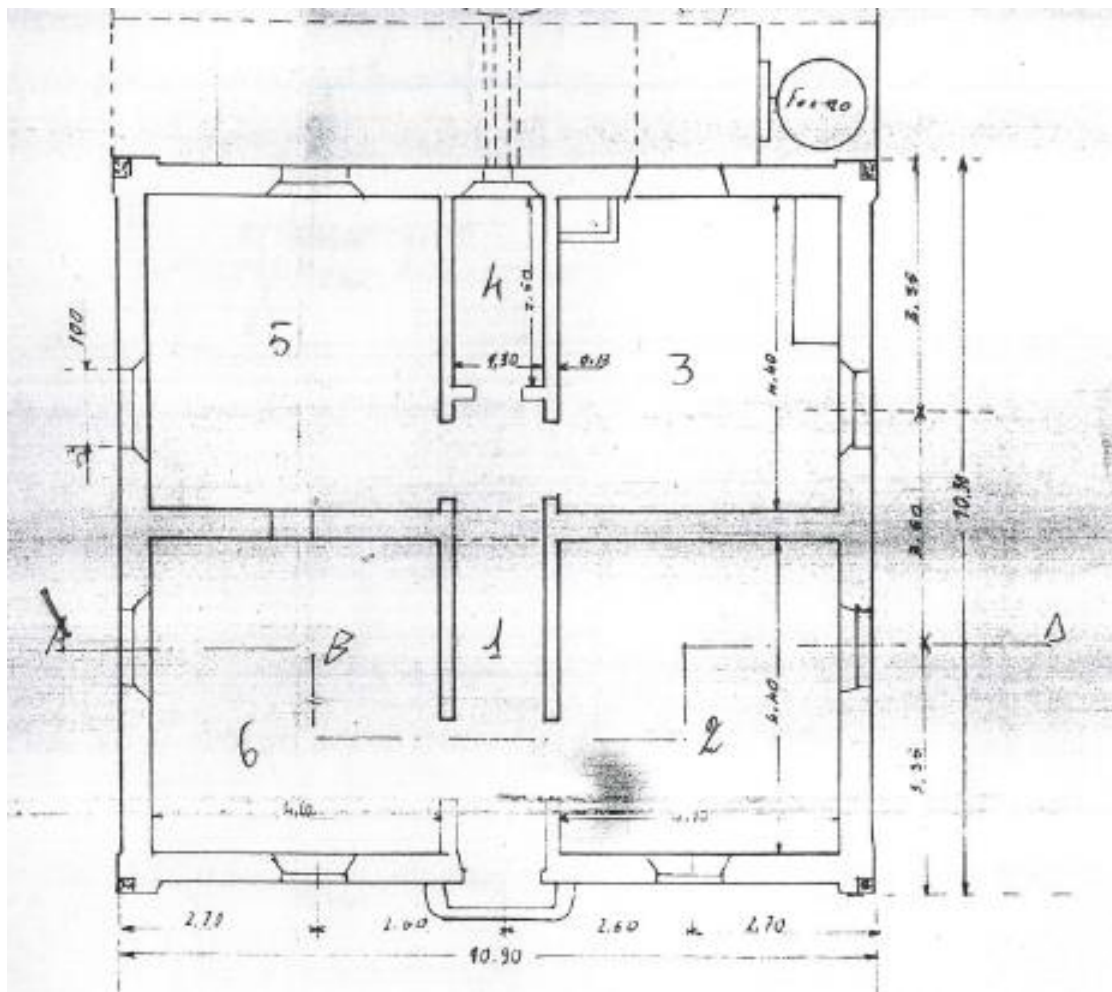
INDIVIDUAZIONE DEL BENE SU PLANIMETRIA GENERALE

Planimetria non disponibile.

DATI IMMOBILE		
FOGLIO	PARTICELLA	SUBALTERNO
2	15	-

SUPERFICIE LORDA MQ	VOLUME MC	IMMOBILE CIELO TERRA SI/NO	TECNOLOGIA COSTRUTTIVA	TIPOLOGIA DI INTERVENTO NECESSARIA	AGIBILITA'
112,00	470,00	Si	MURATURA	N.D.	N.D.

PLANIMETRIE DELLO STATO DI FATTO (Fuori Scala)

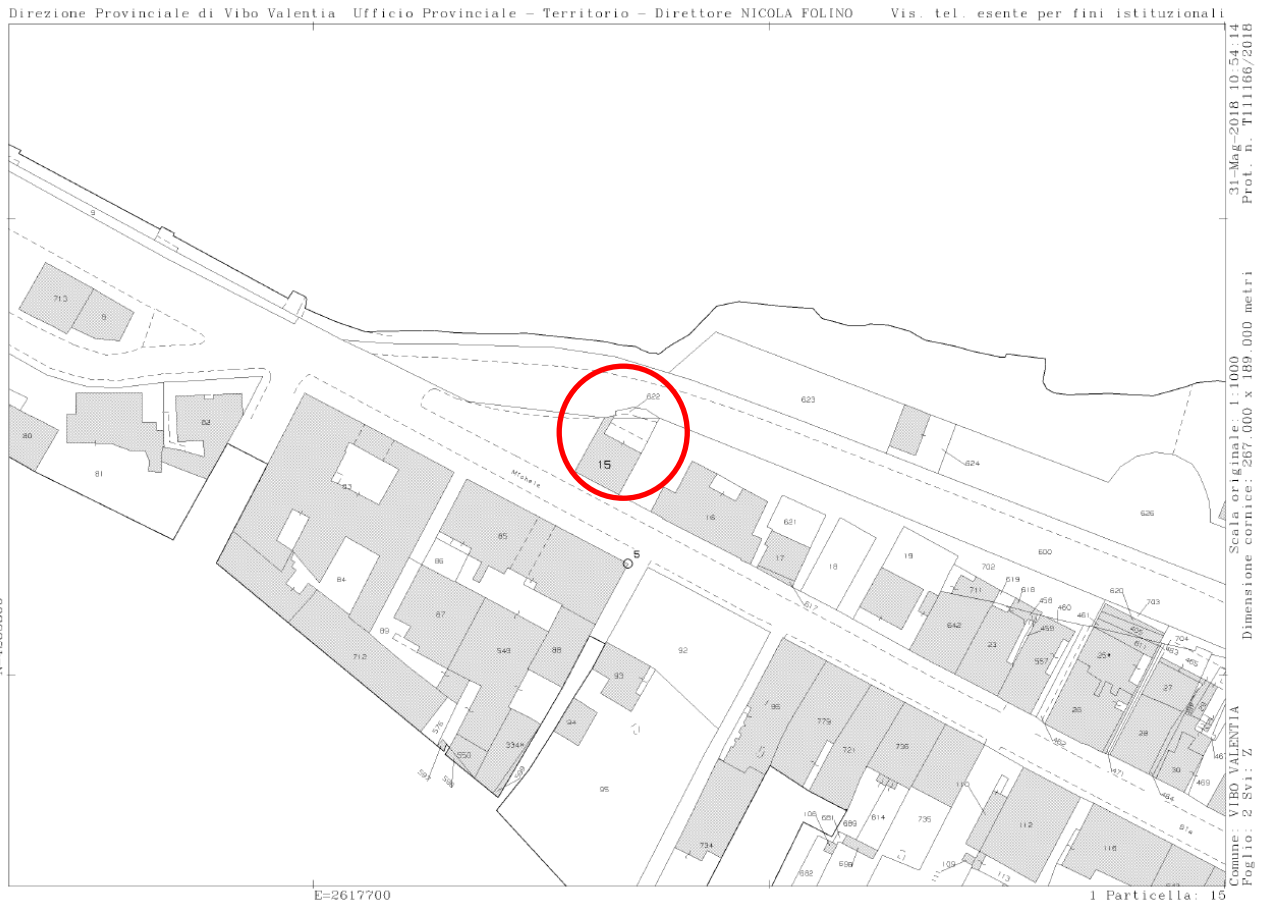




AGENZIA DEL DEMANIO

Direzione Regionale Calabria

ESTRATTO DI MAPPA CATASTALE



ELENCO ALLEGATI:

- ✓ VISURA CATASTALE
- ✓ DOCUMENTAZIONE FOTOGRAFICA
- ✓ PROSPETTO E SEZIONE



AGENZIA DEL DEMANIO

Direzione Regionale Calabria



Direzione Provinciale di Vibo Valentia
Ufficio Provinciale - Territorio
Servizi Catastali

Visura per immobile
Situazione degli atti informatizzati al 31/05/2018

Data: 31/05/2018 - Ora: 10.55.04 Fine

Visura n.: T111751 Pag: 1

Dati della richiesta	Comune di VIBO VALENTIA (Codice: F537)
Catasto Terreni	Provincia di VIBO VALENTIA Foglio: 2 Particella: 15

Area di enti urbani e promiscui

N.	DATI IDENTIFICATIVI				DATI CLASSAMENTO					DATI DERIVANTI DA	
	Foglio	Particella	Sub	Porz	Qualità Classe	Superficie(m²) ha arc ca	Deduz	Reddito			
								Dominicale	Agrario		
1	2	15		-	ENTE URBANO	01 76				RIORDINO FONDIARIO del 02/01/1999 protocollo n. 71777 in atti dal 24/09/2003 TABELLE CO. GI. (n. 13.1/1999)	
Notifica						Partita	1				

Unità immobiliari n. 1



Direzione Provinciale di Vibo Valentia
Ufficio Provinciale - Territorio
Servizi Catastali

Visura per immobile
Situazione degli atti informatizzati al 31/05/2018

Data: 31/05/2018 - Ora: 10.55.38 Fine

Visura n.: T112181 Pag: 1

Dati della richiesta	Comune di VIBO VALENTIA (Codice: F537)
Catasto Fabbricati	Provincia di VIBO VALENTIA Foglio: 2 Particella: 15

Unità immobiliare

N.	DATI IDENTIFICATIVI				DATI DI CLASSAMENTO							DATI DERIVANTI DA
	Sezione	Foglio	Particella	Sub	Zona	Micro	Categoria	Classe	Consistenza	Superficie	Rendita	
	Urbana				Cens.	Zona				Catastale		
1		2	15		2		A/3	2	4,5 vani	Totale: 102 m² Totale escluse aree scoperte*: 102 m²	Euro 227,76	Variazione del 09/11/2015 - Inserimento in visura dei dati di superficie.
Indirizzo					VIA MICHELE BIANCHI n. 56 piano T.							

INTESTATO

N.	DATI ANAGRAFICI	CODICE FISCALE	DIRITTI E ONERI REALI
1	DEMANIO PUBBLICO DELLO STATO RAMO MARINA MERCANTILE		(1) Proprieta' per 1000/1000

Unità immobiliari n. 1



AGENZIA DEL DEMANIO

Direzione Regionale Calabria

DOCUMENTAZIONE FOTOGRAFICA





AGENZIA DEL DEMANIO

Direzione Regionale Calabria





AGENZIA DEL DEMANIO

Direzione Regionale Calabria





AGENZIA DEL DEMANIO

Direzione Regionale Calabria

PROSPETTO E SEZIONE

