



AGENZIA DEL DEMANIO

Direzione Regionale Calabria

FASCICOLO DELL'IMMOBILE

Direzione Regionale Calabria

CZB0029





AGENZIA DEL DEMANIO

Direzione Regionale Calabria

DATI GENERALI		
DENOMINAZIONE BENE	CODICE SCHEDA	CODICE FABBRICATO
CARCERE CIRCONDARIALE DI NICASTRO VIA SAN FRANCESCO, 2 NICASTRO (CZ)	CZB0029	CZ0933001

REGIONE	PROVINCIA	COMUNE	INDIRIZZO	GEOLOCALIZZAZIONE
CALABRIA	CATANZARO	NICASTRO	Via San Francesco, 2	38°58'30.90" 16°19'02.48"

INDIVIDUAZIONE DEL BENE SU AEREOFOTOGRAMMETRIA

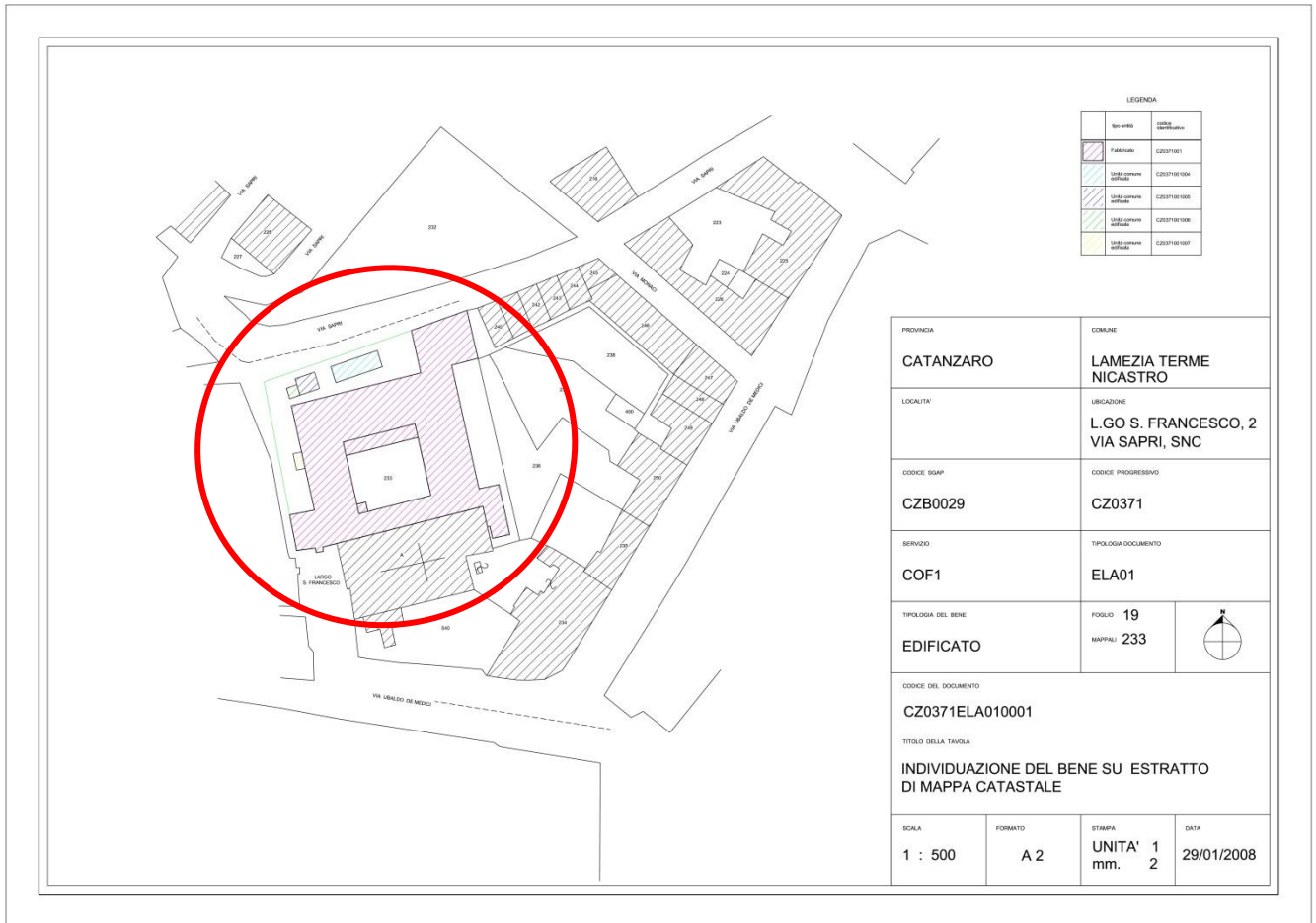




AGENZIA DEL DEMANIO

Direzione Regionale Calabria

INDIVIDUAZIONE DEL BENE SU PLANIMETRIA GENERALE



DATI CATASTALI DEL BENE		
FOGLIO	PARTICELLA	SUBALTERNO
Fg 19	Part 233	-

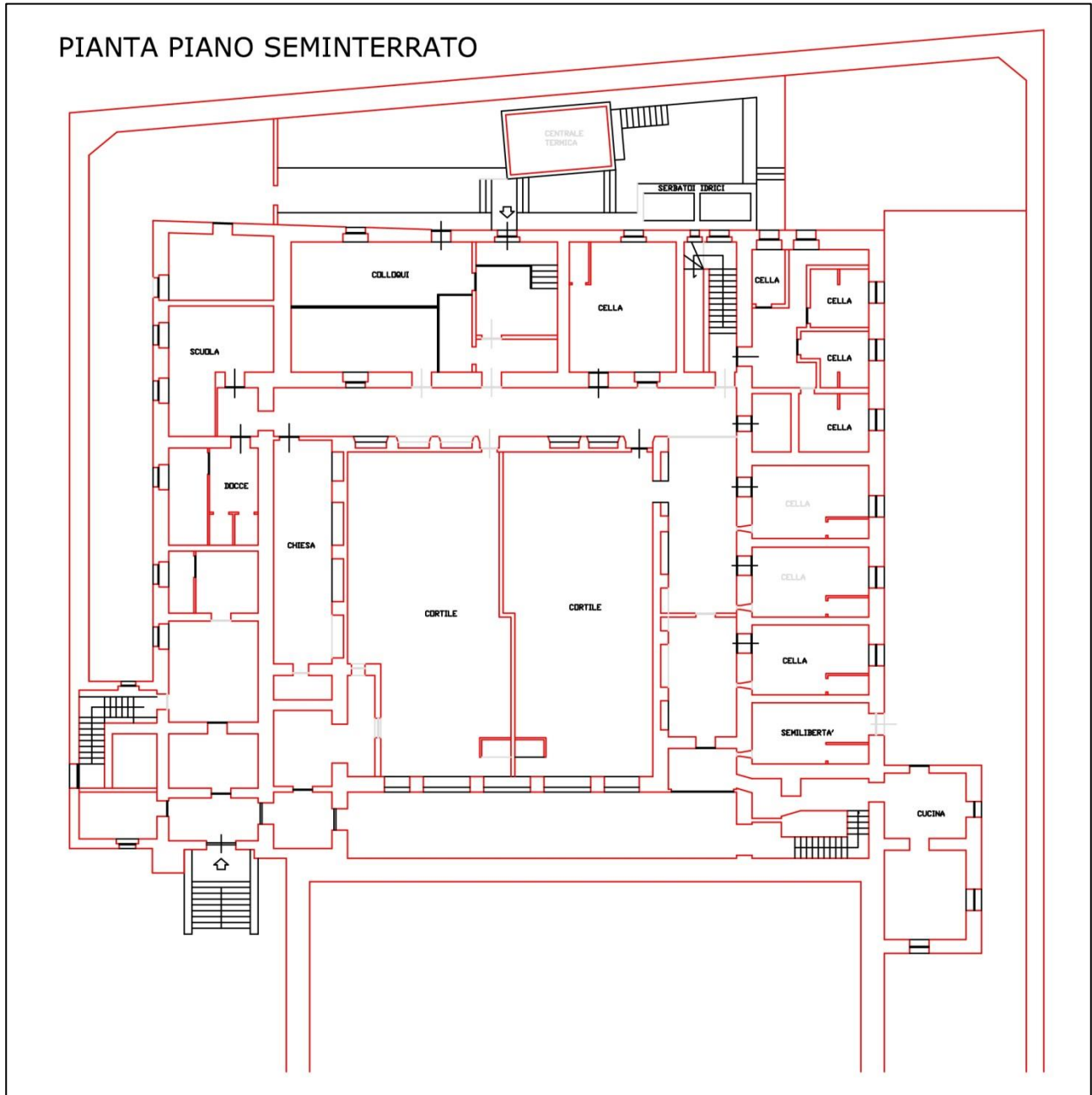
SUPERFICIE LORDA MQ	VOLUME MC	IMMOBILE CIELO TERRA SI/NO	TECNOLOGIA COSTRUTTIVA	AGIBILITA'
≈1.257,00	≈6.686,00	SI	MURATURA	N.D.



AGENZIA DEL DEMANIO

Direzione Regionale Calabria

PLANIMETRIE DELLO STATO DI FATTO (fuori scala)

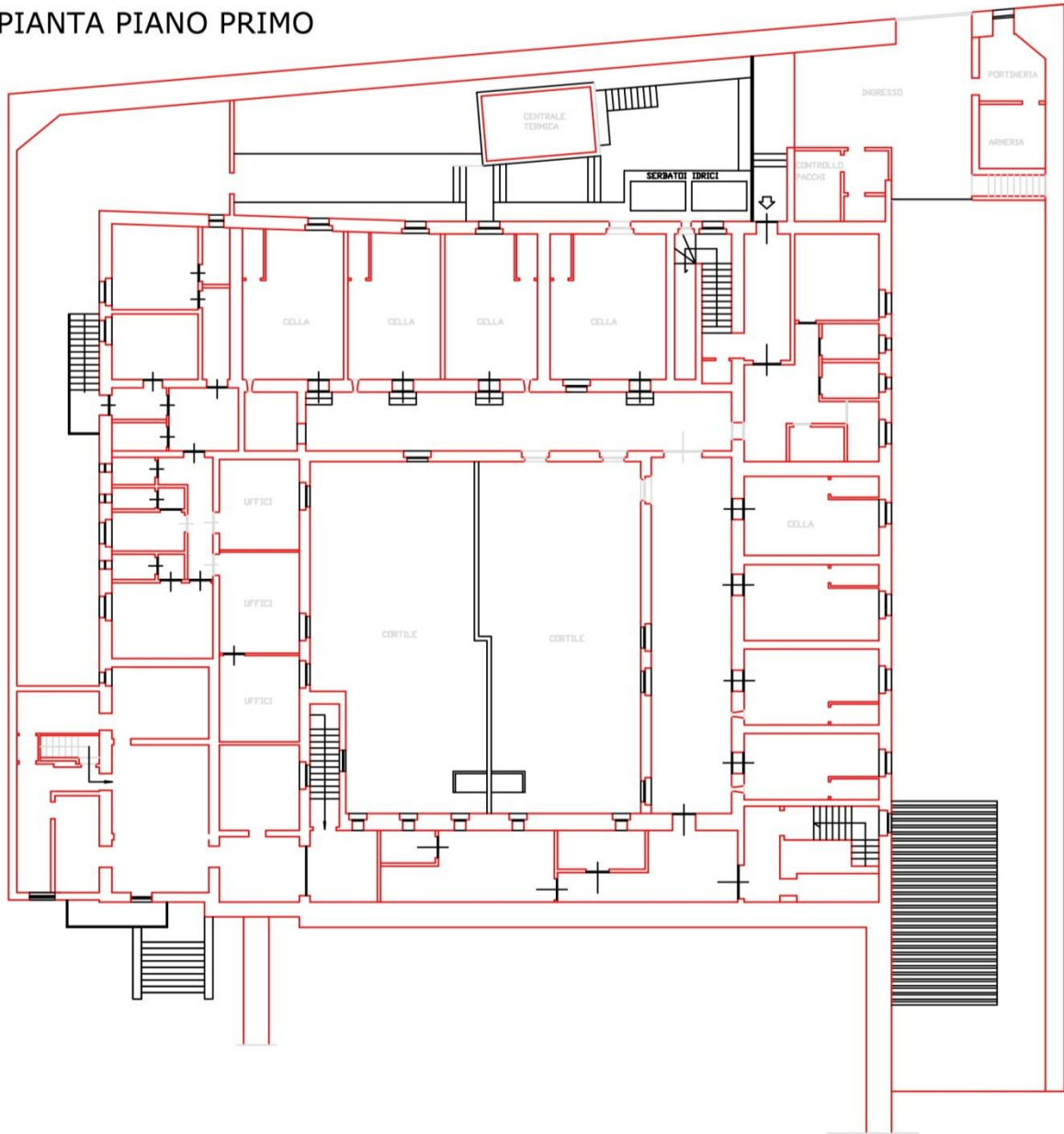




AGENZIA DEL DEMANIO

Direzione Regionale Calabria

PIANTA PIANO PRIMO

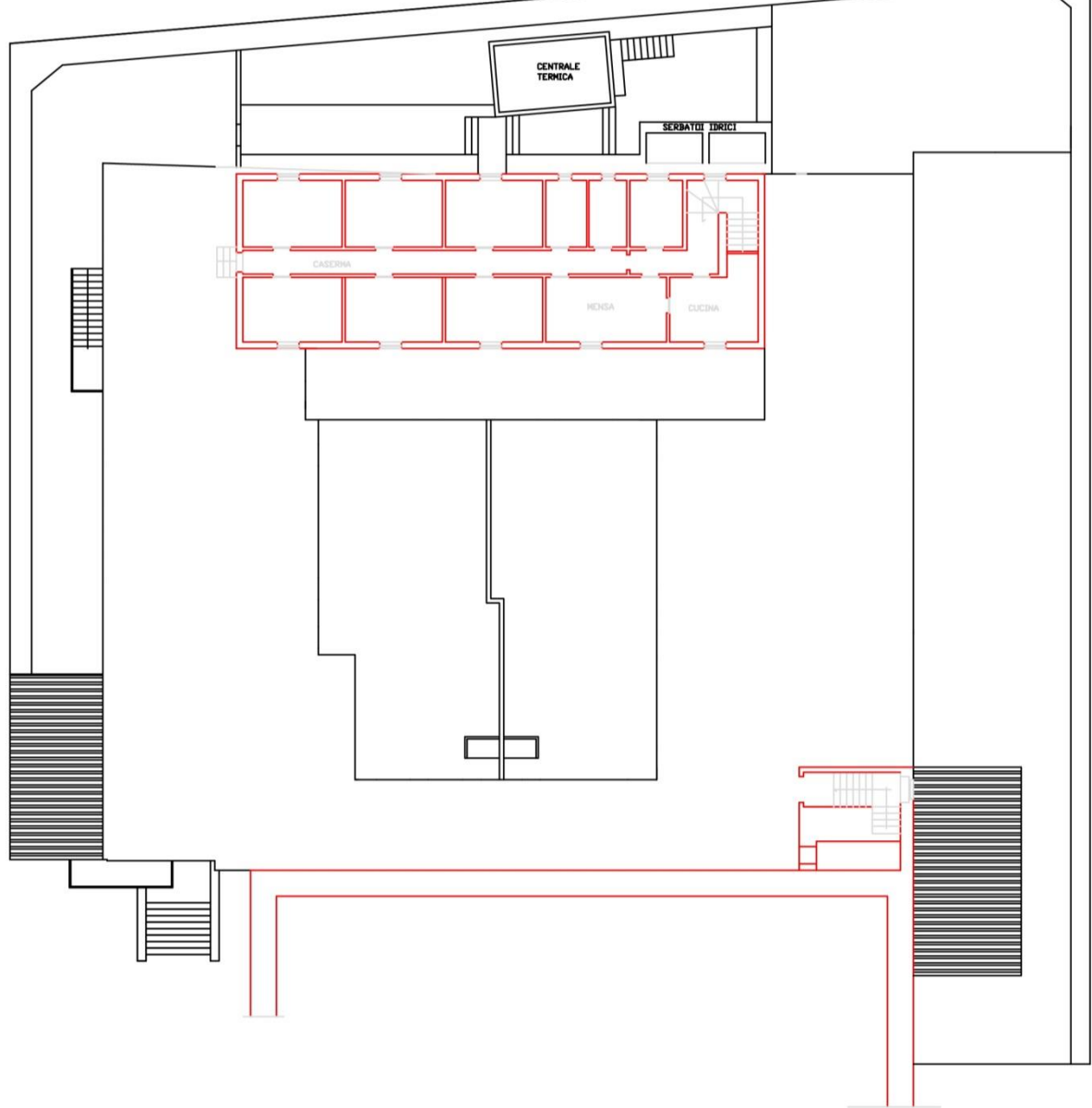




AGENZIA DEL DEMANIO

Direzione Regionale Calabria

PIANTA PIANO SECONDO





AGENZIA DEL DEMANIO

Direzione Regionale Calabria

VISURE CATASTALI



Direzione Provinciale di Catanzaro
Ufficio Provinciale - Territorio
Servizi Catastali

Data: 05/07/2018 - Ora: 12.08.35 Fine

Visura n.: T147288 Pag: 1

Visura storica per immobile

Situazione degli atti informatizzati dall'impianto meccanografico al 05/07/2018

Dati della richiesta	Comune di LAMEZIA TERME (Codice: M208A)
Catasto Terreni	Sezione di NICASTRO (Provincia di CATANZARO) Foglio: 19 Particella: 233

Area di enti urbani e promiscui dall'impianto meccanografico

N.	DATI IDENTIFICATIVI			DATI CLASSAMENTO				DATI DERIVANTI DA		
	Foglio	Particella	Sub	Porz.	Qualità Classe	Superficie(m²)	Deduz	Reddito		
1	19	233	-	-	ENTE URBANO	ha are ca 21 10		Dominicale	Agrario	Impianto meccanografico del 09/07/1985
Notifica						Partita	1			

Unità immobiliari n. 1

Visura telematica esente per fini istituzionali



Direzione Provinciale di Catanzaro
Ufficio Provinciale - Territorio
Servizi Catastali

Data: 05/07/2018 - Ora: 12.10.35 Segue

Visura n.: T148568 Pag: 1

Visura storica per immobile

Situazione degli atti informatizzati dall'impianto meccanografico al 05/07/2018

Dati della richiesta	Comune di LAMEZIA TERME (Codice: M208Q)
Catasto Fabbricati	Sezione di NICASTRO (Provincia di CATANZARO) Foglio: 19 Particella: 233

INTESTATO

1	DEMANIO DELLO STATO con sede in CATANZARO	06340981007*	(1) Proprieta' per 1000/1000
---	---	--------------	------------------------------

Unità immobiliare dal 09/09/2015

N.	DATI IDENTIFICATIVI				DATI DI CLASSAMENTO						Rendita	DATI DERIVANTI DA
	Sezione Urbana	Foglio	Particella	Sub	Zona Cens.	Micro Zona	Categoria	Classe	Consistenza	Superficie Catastale		
1		19	233		1		B/3	U	6686 m³		Euro 5.179,58	VARIAZIONE del 09/09/2015 protocollo n. CZ0091889 in atti dal 09/09/2015 G. A. F. CODIFICA PIANO INCOERENTE (n. 27664.1/2015)
Indirizzo VIA CARCERI n. 2 piano: T-1-2;												

Situazione dell'unità immobiliare dal 05/12/2014

N.	DATI IDENTIFICATIVI				DATI DI CLASSAMENTO						Rendita	DATI DERIVANTI DA
	Sezione Urbana	Foglio	Particella	Sub	Zona Cens.	Micro Zona	Categoria	Classe	Consistenza	Superficie Catastale		
1		19	233		1		B/3	U	6686 m³		Euro 5.179,58	VARIAZIONE TOPONOMASTICA del 05/12/2014 protocollo n. CZ0139422 in atti dal 05/12/2014 VTO per eliminazione civici duplicati (n. 45161.1/2014)
Indirizzo , VIA CARCERI n. 2;												

Situazione dell'unità immobiliare dal 22/01/2009

N.	DATI IDENTIFICATIVI				DATI DI CLASSAMENTO						Rendita	DATI DERIVANTI DA
	Sezione Urbana	Foglio	Particella	Sub	Zona Cens.	Micro Zona	Categoria	Classe	Consistenza	Superficie Catastale		
1		19	233		1		B/3	U	6686 m³		Euro 5.179,58	VARIAZIONE NEL CLASSAMENTO del 22/01/2009 protocollo n. CZ0011679 in atti dal 22/01/2009 VARIAZIONE DI CLASSAMENTO (n. 549.1/2009)
Indirizzo , VIA CARCERI n. 2 n. 2;												



AGENZIA DEL DEMANIO

Direzione Regionale Calabria



Direzione Provinciale di Catanzaro
Ufficio Provinciale - Territorio
Servizi Catastali

Visura storica per immobile

Situazione degli atti informatizzati dall'impianto meccanografico al 05/07/2018

Data: 05/07/2018 - Ora: 12.10.35 Segue

Visura n.: T148568 Pag: 2

Notifica in corso Partita - Mod.58 -

Situazione dell'unità immobiliare dal 01/01/1994

N.	DATI IDENTIFICATIVI				DATI DI CLASSAMENTO						DATI DERIVANTI DA	
	Sezione Urbana	Foglio 19	Particella 233	Sub	Zona Cens. 3	Micro Zona	Categoria B/3	Classe U	Consistenza 6686 m ³	Superficie Catastale		Rendita
1												VARIAZIONE D'UFFICIO del 01/01/1994 in atti dal 24/02/1994 RETTIFICA ZONA CENSUARIA - ART.2 LEGGE DEL 24/3/93 N. 75 (n. 100000.1/1994)
Indirizzo , VIA CARCERI n. 2 n. 2;												
Notifica - Partita 1153 Mod.58 -												

Situazione dell'unità immobiliare dal 01/01/1994

N.	DATI IDENTIFICATIVI				DATI DI CLASSAMENTO						DATI DERIVANTI DA	
	Sezione Urbana	Foglio 19	Particella 233	Sub	Zona Cens. 1	Micro Zona	Categoria B/3	Classe U	Consistenza 6686 m ³	Superficie Catastale		Rendita Euro 5.179,58 L. 10.029.000
1												VARIAZIONE del 01/01/1994 VARIAZIONE DEL QUADRO TARIFFARIO
Indirizzo , BRUT n. 2, VIA CARCERI n. 2;												
Notifica - Partita 1153 Mod.58 -												

Situazione dell'unità immobiliare dal 01/01/1992

N.	DATI IDENTIFICATIVI				DATI DI CLASSAMENTO						DATI DERIVANTI DA	
	Sezione Urbana	Foglio 19	Particella 233	Sub	Zona Cens. 1	Micro Zona	Categoria B/3	Classe U	Consistenza 6686 m ³	Superficie Catastale		Rendita L. 12.034.800
1												VARIAZIONE del 01/01/1992 VARIAZIONE DEL QUADRO TARIFFARIO
Indirizzo , BRUT n. 2, VIA CARCERI n. 2;												
Notifica - Partita 1153 Mod.58 -												



Direzione Provinciale di Catanzaro
Ufficio Provinciale - Territorio
Servizi Catastali

Visura storica per immobile

Situazione degli atti informatizzati dall'impianto meccanografico al 05/07/2018

Data: 05/07/2018 - Ora: 12.10.35 Fine

Visura n.: T148568 Pag: 3

Situazione dell'unità immobiliare dall'impianto meccanografico

N.	DATI IDENTIFICATIVI				DATI DI CLASSAMENTO						DATI DERIVANTI DA	
	Sezione Urbana	Foglio 19	Particella 233	Sub	Zona Cens. 1	Micro Zona	Categoria B/3	Classe U	Consistenza 6686 m ³	Superficie Catastale		Rendita L. 8.691
1												Impianto meccanografico del 30/06/1987
Indirizzo , BRUT n. 2, VIA CARCERI n. 2;												
Notifica - Partita 1153 Mod.58 -												

Situazione degli intestati dall'impianto meccanografico

N.	DATI ANAGRAFICI	CODICE FISCALE	DIRITTI E ONERI REALI
1	DEMANIO DELLO STATO con sede in CATANZARO	06340981007	(1) Proprietà per 1000/1000
DATI DERIVANTI DA Impianto meccanografico del 30/06/1987			

Unità immobiliari n. 1

Visura telematica esente per fini istituzionali

* Codice Fiscale Validato in Anagrafe Tributaria



AGENZIA DEL DEMANIO

Direzione Regionale Calabria

DOCUMENTAZIONE FOTOGRAFICA





AGENZIA DEL DEMANIO

Direzione Regionale Calabria





AGENZIA DEL DEMANIO

Direzione Regionale Calabria

