



AGENZIA DEL DEMANIO

Direzione Regionale Calabria

FASCICOLO DELL'IMMOBILE

Direzione Regionale Calabria

VVB0090





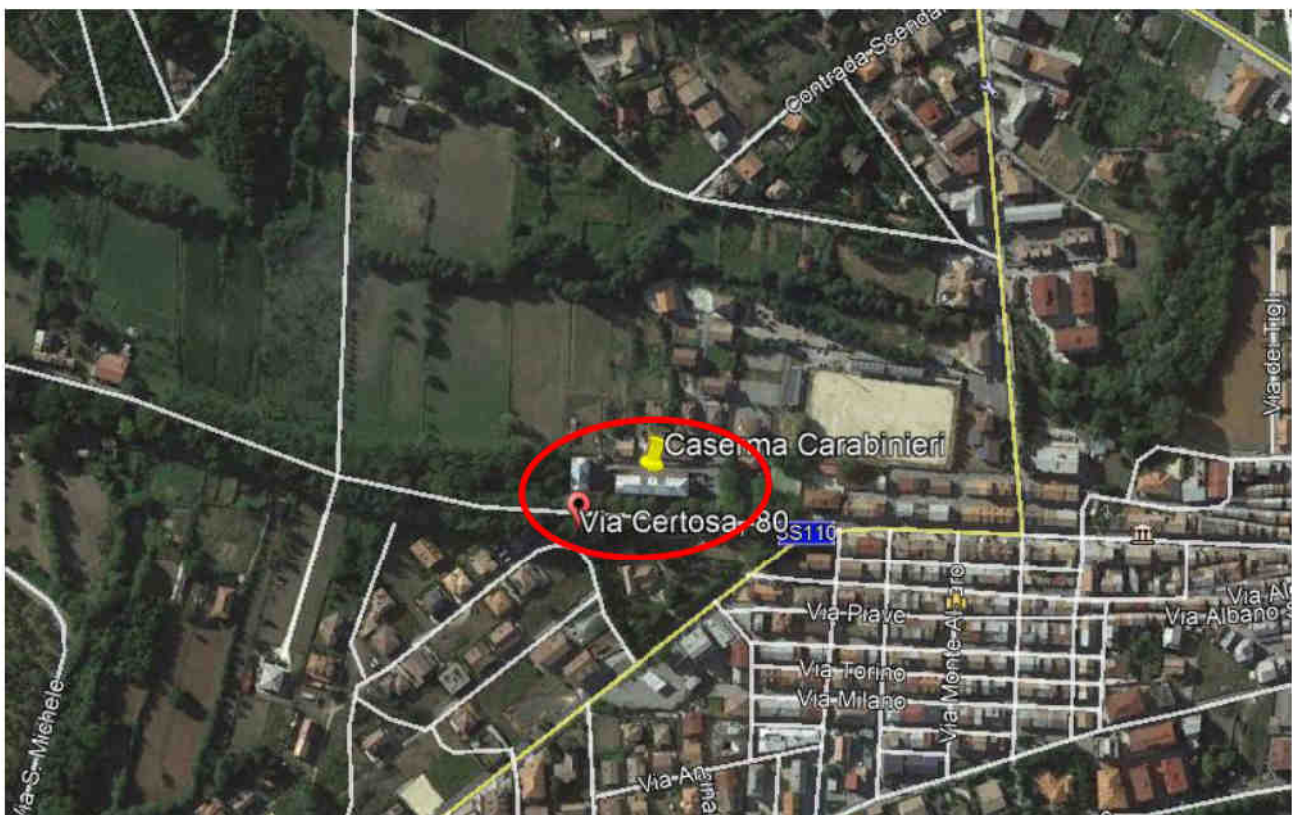
AGENZIA DEL DEMANIO

Direzione Regionale Calabria

DATI GENERALI		
DENOMINAZIONE BENE	CODICE SCHEDA	CODICE FABBRICATO
IMMOBILE DEMANIALE CASERMA DEI CARABINIERI DI SERRA SAN BRUNO (VV)	VVB0090	VV0308001

REGIONE	PROVINCIA	COMUNE	INDIRIZZO	GEOLOCALIZZAZIONE
CALABRIA	VIBO VALENTIA	SERRA SAN BRUNO	Viale Certosa, 80	38°34'14.33" 16°19'27.03"

INDIVIDUAZIONE DEL BENE SU ORTOFOTO





AGENZIA DEL DEMANIO

Direzione Regionale Calabria

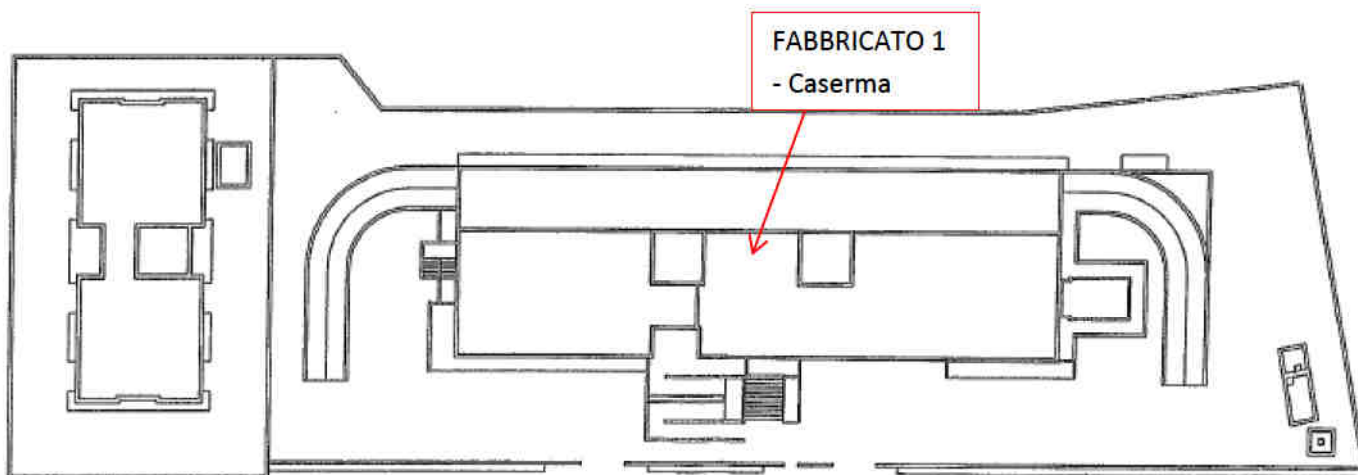
INDIVIDUAZIONE DEL BENE SU PLANIMETRIA GENERALE

Planimetria generale non disponibile

DATI IMMOBILE		
FOGLIO	PARTICELLA	SUBALTERNO
Fg 11	Part 570	Da 1 a 19

SUPERFICIE LORDA MQ	VOLUME MC	IMMOBILE CIELO TERRA SI/NO	TECNOLOGIA COSTRUTTIVA	AGIBILITA'
≈4.200,00	≈15.380,00	SI	CEMENTO ARMATO	N.D.

PLANIMETRIE DELLO STATO DI FATTO (fuori scala)

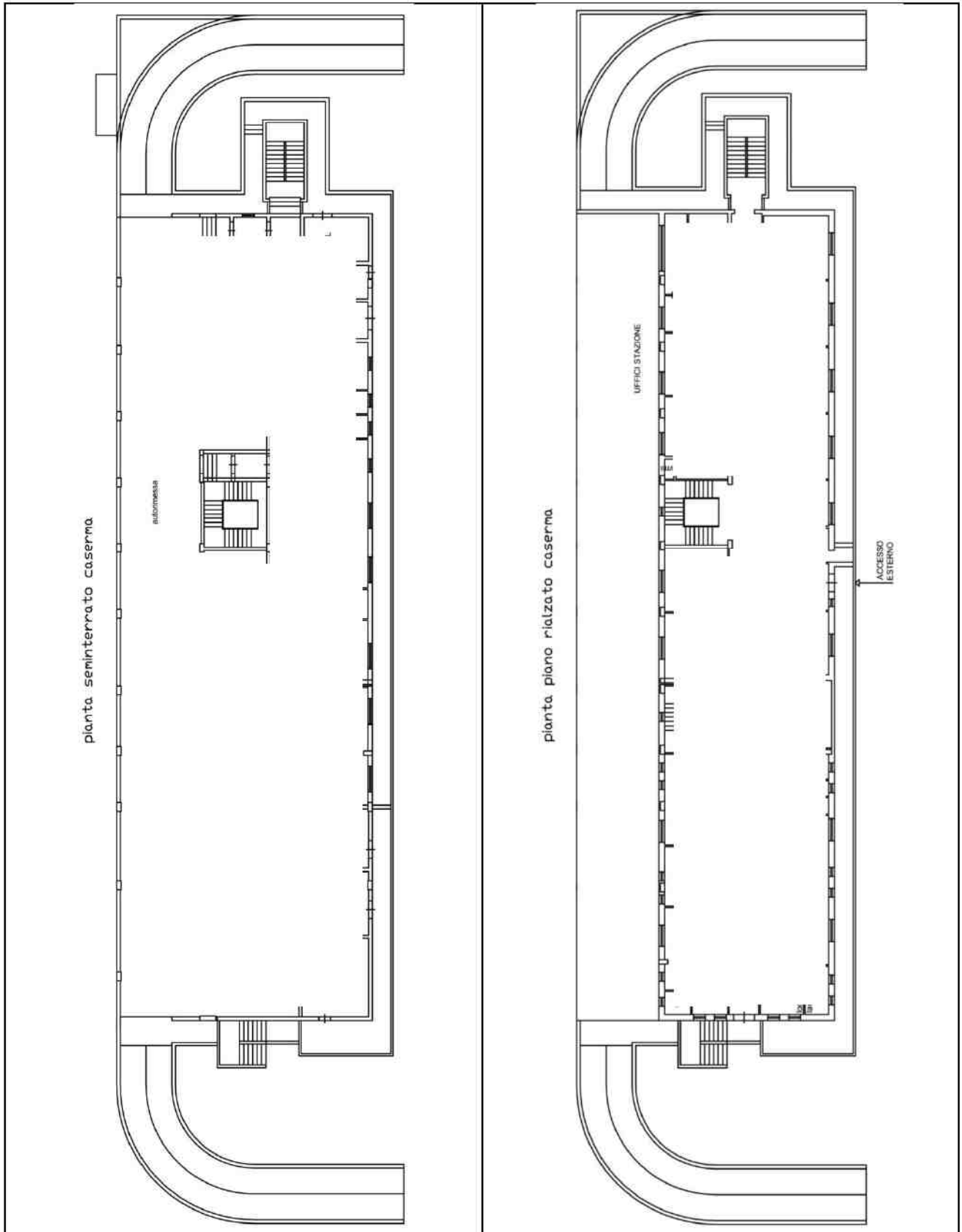


Sistemazione Esterna



AGENZIA DEL DEMANIO

Direzione Regionale Calabria

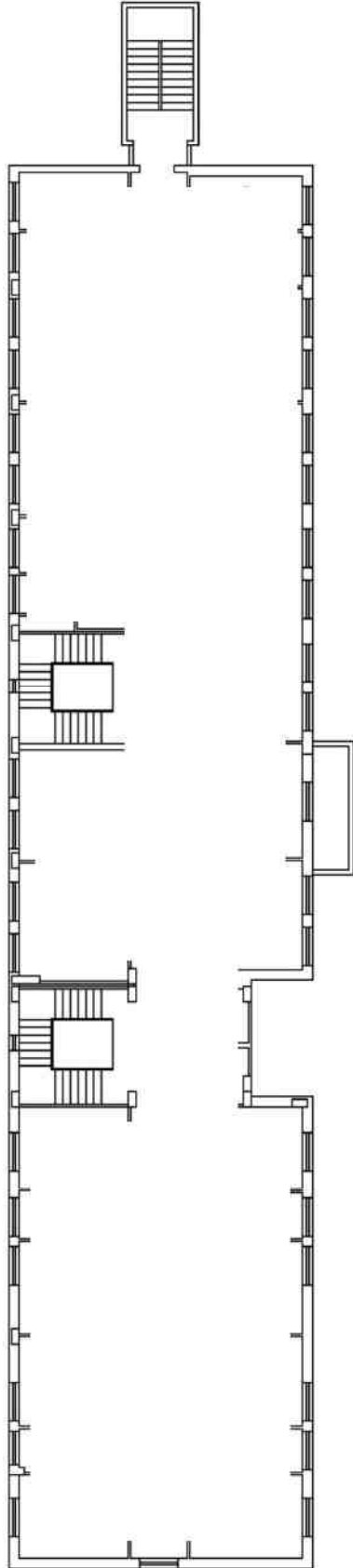




AGENZIA DEL DEMANIO

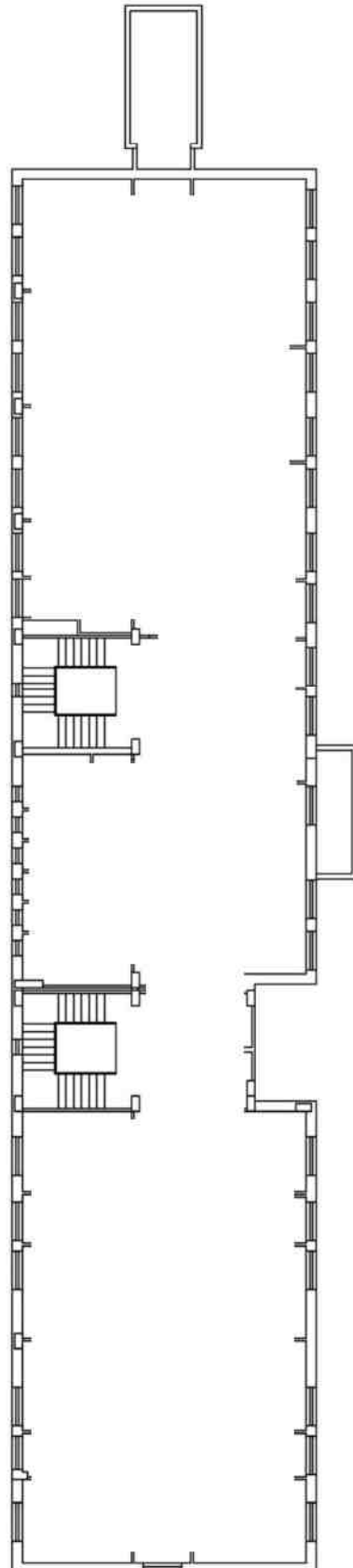
Direzione Regionale Calabria

pianta piano primo caserma



pianta piano secondo caserma

UFFICI COMPAGNIA





AGENZIA DEL DEMANIO

Direzione Regionale Calabria

ESTRATTO DI MAPPA CATASTALE

Direzione Provinciale di Vibo Valentia - Ufficio Provinciale - Territorio - Direttore NICOLA FOLINO Vis. tel. esente per fini istituzionali





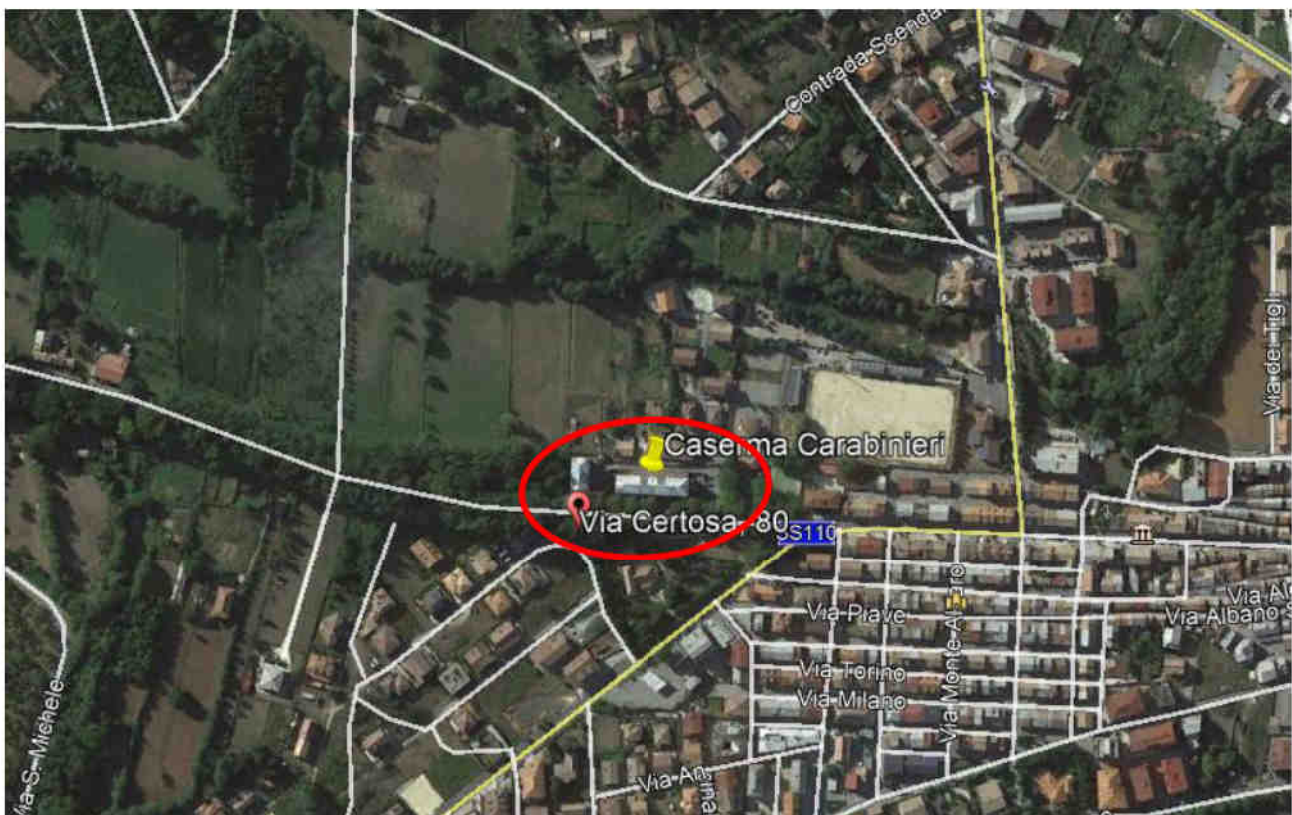
AGENZIA DEL DEMANIO

Direzione Regionale Calabria

DATI GENERALI		
DENOMINAZIONE BENE	CODICE SCHEDA	CODICE FABBRICATO
IMMOBILE DEMANIALE CASERMA DEI CARABINIERI DI SERRA SAN BRUNO (VV)	VVB0090	VV0308002

REGIONE	PROVINCIA	COMUNE	INDIRIZZO	GEOLOCALIZZAZIONE
CALABRIA	VIBO VALENTIA	SERRA SAN BRUNO	Viale Certosa, 80	38°34'14.33" 16°19'27.03"

INDIVIDUAZIONE DEL BENE SU ORTOFOTO





AGENZIA DEL DEMANIO

Direzione Regionale Calabria

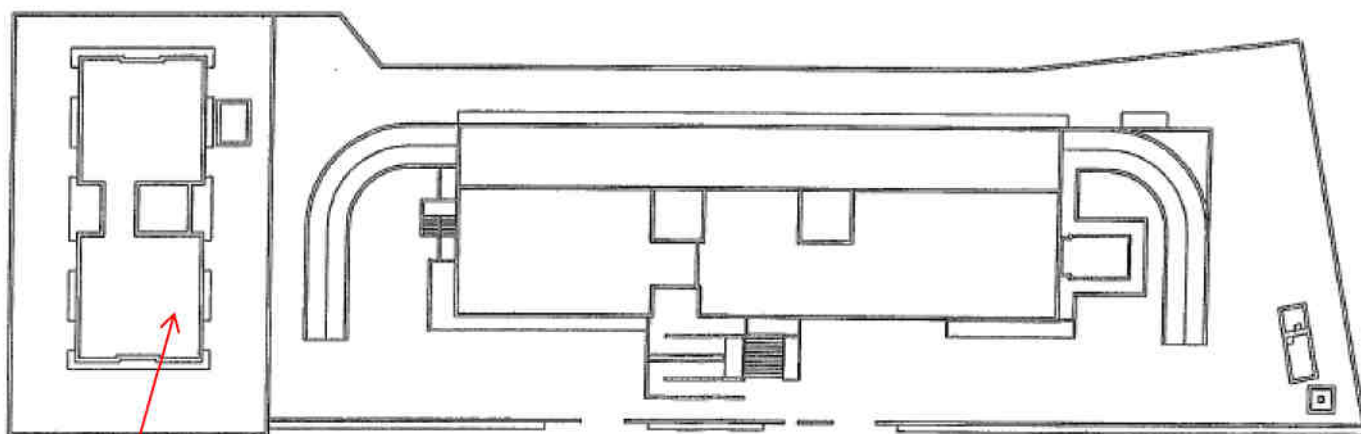
INDIVIDUAZIONE DEL BENE SU PLANIMETRIA GENERALE

Planimetria non disponibile

DATI CATASTALI DEL BENE		
FOGLIO	PARTICELLA	SUBALTERNO
Fg 11	-	-

SUPERFICIE LORDA MQ	VOLUME MC	IMMOBILE CIELO TERRA SI/NO	TECNOLOGIA COSTRUTTIVA	AGIBILITA'
≈4.200,00	≈15.380,00	SI	CEMENTO ARMATO	N.D.

PLANIMETRIE DELLO STATO DI FATTO (fuori scala)



FABBRICATO 2
- Alloggi

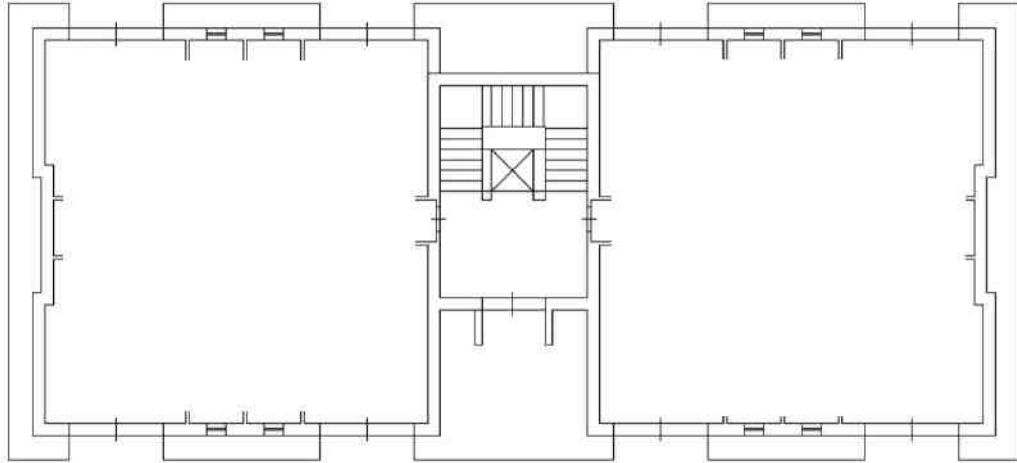
Sistemazione Esterna



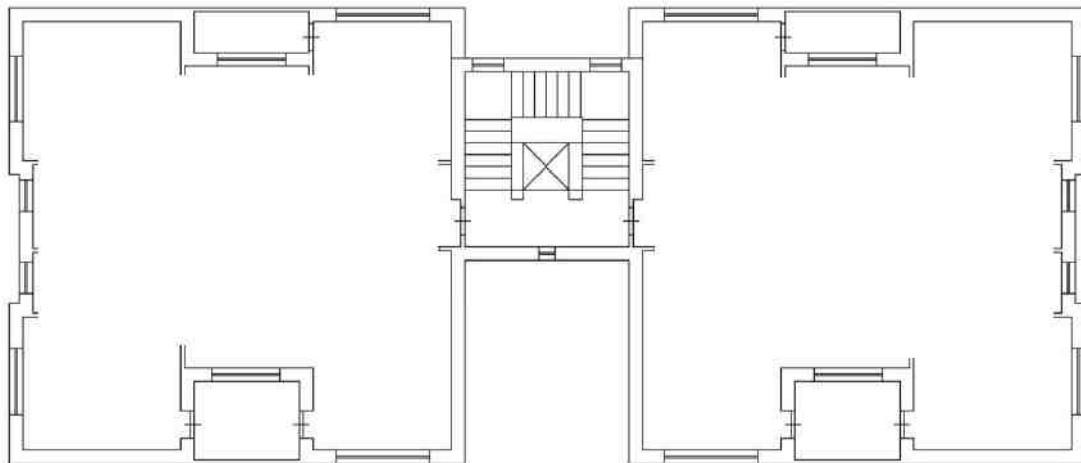
AGENZIA DEL DEMANIO

Direzione Regionale Calabria

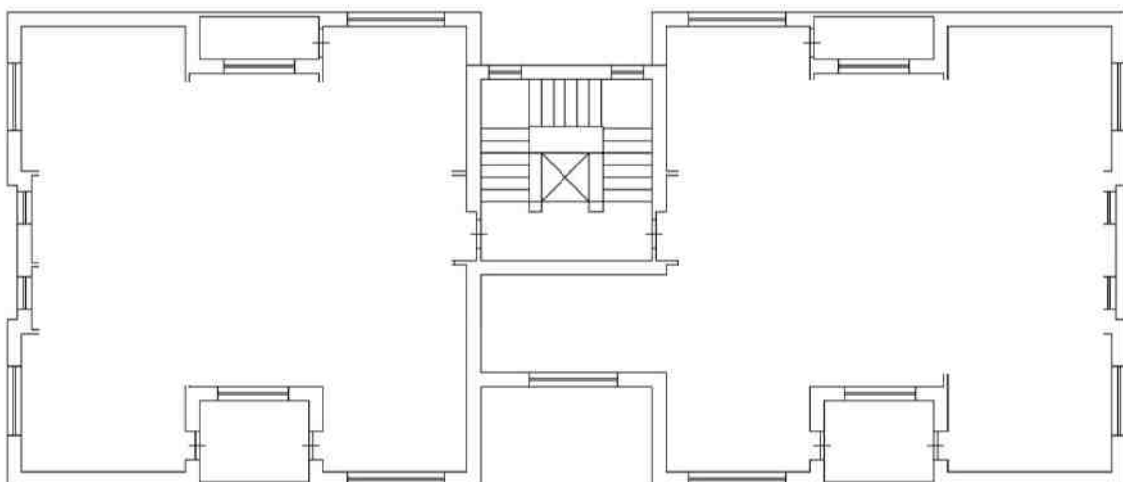
pianta alloggi piano terra



pianta alloggi piano tipo (Piani 1°, 2°, 3°)



pianta alloggi piano quarto





AGENZIA DEL DEMANIO

Direzione Regionale Calabria

ESTRATTO DI MAPPA CATASTALE



ELENCO ALLEGATI:

- ✓ VISURE CATASTALI
- ✓ DOCUMENTAZIONE FOTOGRAFICA



AGENZIA DEL DEMANIO

Direzione Regionale Calabria



Direzione Provinciale di Vibo Valentia
Ufficio Provinciale - Territorio
Servizi Catastali

Visura storica per immobile
Situazione degli atti informatizzati dall'impianto meccanografico al 21/05/2018

Data: 21/05/2018 - Ora: 11.08.11 Segue

Visura n.: T103766 Pag: 1

Dati della richiesta	Comune di SERRA SAN BRUNO (Codice: 1639)
Catasto Terreni	Provincia di VIBO VALENTIA Foglio: 11 Particella: 570

Area di enti urbani e promiscui dal 23/03/2018

N.	DATI IDENTIFICATIVI				Qualità Classe	DATI CLASSAMENTO		Reddito		DATI DERIVANTI DA
	Foglio	Particella	Sub	Porz		Superficie(m²)	Datoz	Dominicale	Agrario	
1	11	570	-	-	ENTE URBANO	ha are ca 41 10				Variatione del 23/03/2018 protocollo n. VV0014417 in atti dal 23/03/2018 presentato il 23/03/2018 (n. 14417.1/2018)
Notifica						Partita	1			
Annotazioni						di immobile: sr				

Area di enti urbani e promiscui dal 23/03/2018

N.	DATI IDENTIFICATIVI				Qualità Classe	DATI CLASSAMENTO		Reddito		DATI DERIVANTI DA
	Foglio	Particella	Sub	Porz		Superficie(m²)	Datoz	Dominicale	Agrario	
1	11	570	-	-	ENTE URBANO	ha are ca 40 81				Tipo mappale del 23/03/2018 protocollo n. VV0014417 in atti dal 23/03/2018 presentato il 23/03/2018 (n. 14417.2/2018)
Notifica						Partita	1			
Annotazioni						di immobile: comprende il fg. 11 n. 287				

Nella variazione sono stati soppressi i seguenti immobili:

- foglio 11 particella 287



Direzione Provinciale di Vibo Valentia
Ufficio Provinciale - Territorio
Servizi Catastali

Visura storica per immobile
Situazione degli atti informatizzati dall'impianto meccanografico al 21/05/2018

Data: 21/05/2018 - Ora: 11.08.11 Segue

Visura n.: T103766 Pag: 3

Situazione degli intestati dal 11/05/1992

N.	DATI ANAGRAFICI	CODICE FISCALE	DIRITTI E ONERI REALI
1	MINISTERO DEI LAVORI PUBBLICI	80225890583	(1) Proprietà per 1/1 fino al 23/09/2011
DATI DERIVANTI DA			
ISTRUMENTO (ATTO PUBBLICO) del 05/12/1995 protocollo n. 173124 Voltura in atti dal 30/05/2001 Repertorio n.: 9946 Rogante: NOT. GUALTIERI Sede: CATANZARO Registrazione: UR Sede: CATANZARO n.: 2981 del 22/12/1995 n. 71.1/1996			

Situazione degli intestati relativa ad atto del 06/04/1983 (antecedente all'impianto meccanografico)

N.	DATI ANAGRAFICI	CODICE FISCALE	DIRITTI E ONERI REALI
1	COMUNE DI SERRA SAN BRUNO	00278200795	fino al 05/12/1995
DATI DERIVANTI DA			
FRAZIONAMENTO del 11/05/1992 protocollo n. 173116 in atti dal 30/05/2001 Registrazione: (n. 2378.1/1992)			

Situazione dell'immobile che ha originato il precedente relativa ad atto del 18/06/1982 (antecedente all'impianto meccanografico)

N.	DATI IDENTIFICATIVI				Qualità Classe	DATI CLASSAMENTO		Reddito		DATI DERIVANTI DA
	Foglio	Particella	Sub	Porz		Superficie(m²)	Datoz	Dominicale	Agrario	
1	11	167	-	-	SEMINATIVO 1	ha are ca 64 50		L. 45.150	L. 12.900	FRAZIONAMENTO del 18/06/1982 in atti dal 22/01/1995 (n. 6.1/1982)
Notifica						Partita	2683			

Sono stati inoltre variati i seguenti immobili:

- foglio 11 particella 226 - foglio 11 particella 227

Situazione dell'immobile dall'impianto meccanografico

N.	DATI IDENTIFICATIVI				Qualità Classe	DATI CLASSAMENTO		Reddito		DATI DERIVANTI DA
	Foglio	Particella	Sub	Porz		Superficie(m²)	Datoz	Dominicale	Agrario	
1	11	167	-	-	SEMINATIVO 1	ha are ca 93 60		L. 65.520	L. 18.720	Impianto meccanografico del 09/07/1985
Notifica						Partita	991			

L'intestazione alla data della richiesta deriva dai seguenti atti:

Situazione degli intestati relativa ad atto del 18/11/1975 (antecedente all'impianto meccanografico)

N.	DATI ANAGRAFICI	CODICE FISCALE	DIRITTI E ONERI REALI
1	COMUNE DI SERRA SAN BRUNO	00278200795	fino al 11/05/1992



AGENZIA DEL DEMANIO

Direzione Regionale Calabria



Direzione Provinciale di Vibo Valentia
Ufficio Provinciale - Territorio
Servizi Catastali

Visura storica per immobile

Situazione degli atti informatizzati dall'impianto meccanografico al 21/05/2018

Data: 21/05/2018 - Ora: 11.08.11

Segue

Visura n.: T103766 Pag: 2

Area di enti urbani e promiscui dal 23/03/2018

N.	DATI IDENTIFICATIVI				DATI CLASSAMENTO				DATI DERIVANTI DA	
	Foglio	Particella	Sub	Porz.	Qualità Classe	Superficie(m ²) ha are ca	Deduz.	Reddito		
								Dominicale	Agrario	
1	11	570		-	ENTE URBANO	39 10				Tipo mappale del 23/03/2018 protocollo n. VV0014417 in atti dal 23/03/2018 presentato il 22/03/2018 (n. 14417.1/2018)
Notifica						Partita	1			

Nella variazione sono stati soppressi i seguenti immobili:

- foglio 11 particella 283

L'intestazione alla data della richiesta deriva dai seguenti atti:

Situazione dell'immobile che ha originato il precedente dal 30/05/2001

N.	DATI IDENTIFICATIVI				DATI CLASSAMENTO				DATI DERIVANTI DA	
	Foglio	Particella	Sub	Porz.	Qualità Classe	Superficie(m ²) ha are ca	Deduz.	Reddito		
								Dominicale	Agrario	
1	11	283		-	SEMINATIVO I	39 10		Euro 14,14 L. 27.370	Euro 4,04 L. 7.820	FRAZIONAMENTO del 11/05/1992 protocollo n. 173116 in atti dal 30/05/2001 (n. 2378.1/1992)
Notifica						Partita				

Nella variazione sono stati soppressi i seguenti immobili:

- foglio 11 particella 167

Sono stati inoltre variati i seguenti immobili:

- foglio 11 particella 282 - foglio 11 particella 284 - foglio 11 particella 285

L'intestazione alla data della richiesta deriva dai seguenti atti:

Situazione degli intestati dal 05/12/1995

N.	DATI ANAGRAFICI	CODICE FISCALE	DIRITTI E ONERI REALI
1	DEMANIO DELLO STATO con sede in ROMA	80207790587	(1) Proprietà per 1000/1000 fino al 23/03/2018
DATI DERIVANTI DA		VERBALE del 23/09/2011 protocollo n. VV0103304-Volturna in atti dal 30/09/2011 Repertorio n.: 13176 Rogante: AGENZIA DEMANIO Sede: ROMA Registrazione: Sede: VERBALE DI CONSEGNA (n. 9680.1/2011)	



Direzione Provinciale di Vibo Valentia
Ufficio Provinciale - Territorio
Servizi Catastali

Visura storica per immobile

Situazione degli atti informatizzati dall'impianto meccanografico al 21/05/2018

Data: 21/05/2018 - Ora: 11.08.11

Fine

Visura n.: T103766 Pag: 4

DATI DERIVANTI DA	ISTRUMENTO (ATTO PUBBLICO) del 06/04/1983 Volturna in atti dal 22/01/1995 Repertorio n.: 11265 Rogante: GUALTIERI PAOLA Sede: CATANZARO Registrazione: UR Sede: CATANZARO n. 1765 del 26/04/1983 (n. 5006.1/1986)
-------------------	---

Situazione degli intestati dall'impianto meccanografico

N.	DATI ANAGRAFICI	CODICE FISCALE	DIRITTI E ONERI REALI
1	REGIONE CALABRIA CON SEDE IN CATANZARO	80002770792	fine al 06/04/1983
DATI DERIVANTI DA		DECRETO (DISPOSIZIONI DELLE AUTORITA') del 18/11/1975 in atti dal 22/01/1995 Sede: BORGIA Registrazione: (n. 5180.1/1979)	

N.	DATI ANAGRAFICI	CODICE FISCALE	DIRITTI E ONERI REALI
1	GIOVENTU ITALIANA		fine al 18/11/1975
DATI DERIVANTI DA		Impianto meccanografico del 09/07/1985	

Unità immobiliari n. 1

Visura telematica esente per fini istituzionali

* Codice Fiscale Validato in Anagrafe Tributaria



AGENZIA DEL DEMANIO

Direzione Regionale Calabria



Direzione Provinciale di Vibo Valentia
Ufficio Provinciale - Territorio
Servizi Catastali

Visura storica per immobile

Situazione degli atti informatizzati dall'impianto meccanografico al 21/05/2018

Data: 21/05/2018 - Ora: 11.09.15 Segue

Visura n.: T104665 Pag: 1

Dati della richiesta	Comune di SERRA SAN BRUNO (Codice: I639)
Catasto fabbricati	Foglio: 11 Particella: 570 Sub.: 1

INTESTATO

1	DEMANIO DELLO STATO con sede in ROMA	80207790587*	(1) Proprietà per 1000/1000
---	--------------------------------------	--------------	-----------------------------

Unità immobiliare dal 11/04/2018

N.	DATI IDENTIFICATIVI				DATI DI CLASSAMENTO						DATI DERIVANTI DA	
	Sezione Urbana	Foglio	Particella	Sub	Zona Cens.	Micro- Zona	Categoria	Classe	Consistenza	Superficie Catastale		Rendita
1		11	570	1			B/1	U	11811 m²	Totale: 2844 m²	Euro 4.208,97	COSTITUZIONE del 10/04/2018 protocollo n. VV0016340 in atti dal 11/04/2018 COSTITUZIONE (n. 631.1/2018)
Indirizzo		VIALE CERTOSA n. 6 piano: S1-T-1-2-3;										
Annotazioni		classamento e renditi proposti (D.M. 701/94)										

Situazione degli intestati dal 10/04/2018

N.	DATI ANAGRAFICI	CODICE FISCALE	DIRITTI ONERI REALI
1	DEMANIO DELLO STATO con sede in ROMA	80207790587	(1) Proprietà per 1000/1000

DATI DERIVANTI DA COSTITUZIONE del 10/04/2018 protocollo n. VV0016340 in atti dal 11/04/2018 Registrazione: COSTITUZIONE (n. 631.1/2018)

Situazione dell'unità immobiliare che ha originato il precedente dal 23/03/2018

N.	DATI IDENTIFICATIVI				DATI DI CLASSAMENTO						DATI DERIVANTI DA	
	Sezione Urbana	Foglio	Particella	Sub	Zona Cens.	Micro- Zona	Categoria	Classe	Consistenza	Superficie Catastale		Rendita
1		11	570				in attesa di dichiarazione					COSTITUZIONE del 23/03/2018 protocollo n. VV0014502 in atti dal 23/03/2018, ASSOCIATO AL TIPO MAPPALE CON PROTOCOLLO VV0014417 DEL 22/03/2018 (n. 14417.1/2018)
Annotazioni		di studio; sr										



Direzione Provinciale di Vibo Valentia
Ufficio Provinciale - Territorio
Servizi Catastali

Visura storica per immobile

Situazione degli atti informatizzati dall'impianto meccanografico al 21/05/2018

Data: 21/05/2018 - Ora: 11.09.15 Fine

Visura n.: T104665 Pag: 2

Situazione degli intestati dal 23/03/2018

N.	DATI ANAGRAFICI	CODICE FISCALE	DIRITTI ONERI REALI
1	DEMANIO DELLO STATO con sede in ROMA	80207790587	(1) Proprietà per 1000/1000 fino al 11/04/2018

DATI DERIVANTI DA COSTITUZIONE del 23/03/2018 protocollo n. VV0014502 in atti dal 23/03/2018 Registrazione: ASSOCIATO AL TIPO MAPPALE CON PROTOCOLLO VV0014417 DEL 22/03/2018 (n. 14417.1/2018)

Unità immobiliari n. 1

Visura telematica esente per fini istituzionali

* Codice Fiscale Validato in Anagrafe Tributaria



AGENZIA DEL DEMANIO

Direzione Regionale Calabria



Direzione Provinciale di Vibo Valentia
Ufficio Provinciale - Territorio
Servizi Catastali

Visura storica per immobile

Situazione degli atti informatizzati dall'impianto meccanografico al 21/05/2018

Data: 21/05/2018 - Ora: 11.09.42 Segue

Visura n.: T105020 Pag: 1

Dati della richiesta	Comune di SERRA SAN BRUNO (Codice: 1639) Provincia di VIBO VALENTIA
Catasto Fabbricati	Foglio: 11 Particella: 570 Sub.: 2

Bene comune non censibile dal 11/04/2018

N.	DATI IDENTIFICATIVI				DATI DI CLASSAMENTO							DATI DERIVANTI DA
	Sezione Urbana	Foglio	Particella	Sub	Zona Cens.	Micro Zona	Categoria	Classe	Consistenza	Superficie Catastale	Rendita	
1	II	570	2									COSTITUZIONE del 10/04/2018 protocollo n. VV0016340 in atti dal 11/04/2018 COSTITUZIONE (n. 631.1/2018)
Indirizzo		VIALE CERTOSA n. 6 piano: T.										

Situazione dell'unità immobiliare che ha originato il precedente dal 23/03/2018

N.	DATI IDENTIFICATIVI				DATI DI CLASSAMENTO							DATI DERIVANTI DA
	Sezione Urbana	Foglio	Particella	Sub	Zona Cens.	Micro Zona	Categoria	Classe	Consistenza	Superficie Catastale	Rendita	
1	II	570					in attesa di dichiarazione					COSTITUZIONE del 23/03/2018 protocollo n. VV0014502 in atti dal 23/03/2018 , ASSOCIATO AL TIPO MAPPALE CON PROTOCOLLO VV0014417 DEL 22/03/2018 (n. 14417.1/2018)
Annotazioni		di matrice: sr										

Situazione degli intestati dal 23/03/2018

N.	DATI ANAGRAFICI	CODICE FISCALE	DIRITTI E ONERI REALI
1	DEMANIO DELLO STATO con sede in ROMA	80207790587	(1) Proprietà per 1000/1000 fino al 11/04/2018
DATI DERIVANTI DA		COSTITUZIONE del 23/03/2018 protocollo n. VV0014502 in atti dal 23/03/2018 Registrazione: , ASSOCIATO AL TIPO MAPPALE CON PROTOCOLLO VV0014417 DEL 22/03/2018 (n. 14417.1/2018)	

Unità immobiliari n. 1



Direzione Provinciale di Vibo Valentia
Ufficio Provinciale - Territorio
Servizi Catastali

Visura storica per immobile

Situazione degli atti informatizzati dall'impianto meccanografico al 21/05/2018

Data: 21/05/2018 - Ora: 11.09.42 Fine

Visura n.: T105020 Pag: 2

Visura telematica esente per fini istituzionali

* Codice Fiscale Validato in Anagrafe Tributaria



AGENZIA DEL DEMANIO

Direzione Regionale Calabria



Direzione Provinciale di Vibo Valentia
Ufficio Provinciale - Territorio
Servizi Catastali

Visura storica per immobile

Situazione degli atti informatizzati dall'impianto meccanografico al 21/05/2018

Data: 21/05/2018 - Ora: 11.10.08 Segue

Visura n.: T105390 Pag: 1

Dati della richiesta	Comune di SERRA SAN BRUNO (Codice: 1639) Provincia di VIBO VALENTIA
Catasto Fabbricati	Foglio: 11 Particella: 570 Sub.: 3

Bene comune non censibile dal 11/04/2018

N.	DATI IDENTIFICATIVI				DATI DI CLASSAMENTO							DATI DERIVANTI DA
	Sezione Urbana	Foglio	Particella	Sub	Zona Cens.	Micro Zona	Categoria	Classe	Consistenza	Superficie Catastale	Rendita	
1	II	570	3									COSTITUZIONE del 10/04/2018 protocollo n. VV0016340 in atti dal 11/04/2018 COSTITUZIONE (n. 631.1/2018)
Indirizzo		VIALE CERTOSA n. 6 piano: 3-1-2-3-4-5;										

Situazione dell'unità immobiliare che ha originato il precedente dal 23/03/2018

N.	DATI IDENTIFICATIVI				DATI DI CLASSAMENTO							DATI DERIVANTI DA
	Sezione Urbana	Foglio	Particella	Sub	Zona Cens.	Micro Zona	Categoria	Classe	Consistenza	Superficie Catastale	Rendita	
1	II	570					in attesa di dichiarazione					COSTITUZIONE del 23/03/2018 protocollo n. VV0014502 in atti dal 23/03/2018 - ASSOCIATO AL TIPO MAPPALE CON PROTOCOLLO VV0014417 DEL 22/03/2018 (n. 14417.1/2018)
Annotazioni		di matrice: sr										

Situazione degli intestati dal 23/03/2018

N.	DATI ANAGRAFICI	CODICE FISCALE	DIRITTI E ONERI REALI
1	DEMANIO DELLO STATO con sede in ROMA	80207790587	(1) Proprietà per 1000/1000 fino al 11/04/2018
DATI DERIVANTI DA		COSTITUZIONE del 23/03/2018 protocollo n. VV0014502 in atti dal 23/03/2018 Registrazione: ASSOCIATO AL TIPO MAPPALE CON PROTOCOLLO VV0014417 DEL 22/03/2018 (n. 14417.1/2018)	

Unità immobiliari n. 1



Direzione Provinciale di Vibo Valentia
Ufficio Provinciale - Territorio
Servizi Catastali

Visura storica per immobile

Situazione degli atti informatizzati dall'impianto meccanografico al 21/05/2018

Data: 21/05/2018 - Ora: 11.10.08 Fine

Visura n.: T105390 Pag: 2

Visura telematica esente per fini istituzionali

* Codice Fiscale Validato in Anagrafe Tributaria



AGENZIA DEL DEMANIO

Direzione Regionale Calabria



Direzione Provinciale di Vibo Valentia
Ufficio Provinciale - Territorio
Servizi Catastali

Visura storica per immobile

Situazione degli atti informatizzati dall'impianto meccanografico al 21/05/2018

Data: 21/05/2018 - Ora: 11.10.29 Segue

Visura n.: T105649 Pag: 1

Dati della richiesta	Comune di SERRA SAN BRUNO (Codice: I639)
Catasto Fabbricati	Foglio: 11 Particella: 570 Sub.: 4

INTESTATO

1	DEMANIO DELLO STATO con sede in ROMA	80207790587*	(1) Proprietà per 1000/1000
---	--------------------------------------	--------------	-----------------------------

Unità immobiliare dal 11/04/2018

N.	DATI IDENTIFICATIVI				DATI DI CLASSAMENTO						DATI DERIVANTI DA	
	Sezione Urbana	Foglio	Particella	Sub	Zona Cens.	Micro Zona	Categoria	Classe	Consistenza	Superficie Catastale		Rendita
1		11	570	4			A/3	3	6,5 vani	Totale: 133 m ² Totale escluse aree scoperte** : 130 m ²	Euro 483,40	COSTITUZIONE del 10/04/2018 protocollo n. VV0016340 in atti dal 11/04/2018 COSTITUZIONE (n. 631.1/2018)

Indirizzo: VIALE CERTOSA n. 6 piano: T-1;
Annotazioni: classamento e rendita proposti (D.M. 701/94)

Situazione degli intestati dal 10/04/2018

N.	DATI ANAGRAFICI	CODICE FISCALE	DIRITTI E ONERI REALI
1	DEMANIO DELLO STATO con sede in ROMA	80207790587	(1) Proprietà per 1000/1000

DATI DERIVANTI DA: COSTITUZIONE del 10/04/2018 protocollo n. VV0016340 in atti dal 11/04/2018 Registrazione: COSTITUZIONE (n. 631.1/2018)

Situazione dell'unità immobiliare che ha originato il precedente dal 23/03/2018

N.	DATI IDENTIFICATIVI				DATI DI CLASSAMENTO						DATI DERIVANTI DA	
	Sezione Urbana	Foglio	Particella	Sub	Zona Cens.	Micro Zona	Categoria	Classe	Consistenza	Superficie Catastale		Rendita
1		11	570				In attesa di dichiarazione					COSTITUZIONE del 23/03/2018 protocollo n. VV0014502 in atti dal 23/03/2018 - ASSOCIATO AL TIPO MAPPALE CON PROTOCOLLO VV0014417 DEL 22/03/2018 (n. 14417.1/2018)

Annotazioni: di studio sr



Direzione Provinciale di Vibo Valentia
Ufficio Provinciale - Territorio
Servizi Catastali

Visura storica per immobile

Situazione degli atti informatizzati dall'impianto meccanografico al 21/05/2018

Data: 21/05/2018 - Ora: 11.10.29 Fine

Visura n.: T105649 Pag: 2

Situazione degli intestati dal 23/03/2018

N.	DATI ANAGRAFICI	CODICE FISCALE	DIRITTI E ONERI REALI
1	DEMANIO DELLO STATO con sede in ROMA	80207790587	(1) Proprietà per 1000/1000 fino al 11/04/2018

DATI DERIVANTI DA: COSTITUZIONE del 23/03/2018 protocollo n. VV0014502 in atti dal 23/03/2018 Registrazione: ASSOCIATO AL TIPO MAPPALE CON PROTOCOLLO VV0014417 DEL 22/03/2018 (n. 14417.1/2018)

Unità immobiliari n: 1

Visura telematica esente per fini istituzionali

* Codice Fiscale Validato in Anagrafe Tributaria

** Si intendono escluse le "superfici di balconi, terrazzi e aree scoperte pertinenziali e accessorie, comunicanti o non comunicanti" (cfr. Provvedimento del Direttore dell'Agenzia delle Entrate 29 marzo 2013).



AGENZIA DEL DEMANIO

Direzione Regionale Calabria



Direzione Provinciale di Vibo Valentia
Ufficio Provinciale - Territorio
Servizi Catastali

Visura storica per immobile

Situazione degli atti informatizzati dall'impianto meccanografico al 21/05/2018

Data: 21/05/2018 - Ora: 11.10.50 Segue

Visura n.: T105943 Pag: 1

Dati della richiesta	Comune di SERRA SAN BRUNO (Codice: 1639) Provincia di VIBO VALENTIA
Catasto Fabbricati	Foglio: 11 Particella: 570 Sub.: 5

INTESTATO

I	DEMANIO DELLO STATO con sede in ROMA	80207790587*	(1) Proprietà per 1000/1000
---	--------------------------------------	--------------	-----------------------------

Unità immobiliare dal 11/04/2018

N.	DATI IDENTIFICATIVI				DATI DI CLASSAMENTO						Rendita	DATI DERIVANTI DA
	Sezione Urbana	Foglio	Particella	Sub	Zona Cens.	Micro Zona	Categoria	Classe	Consistenza	Superficie Catastale		
1		11	570	5			A/3	3	6,5 vani	Totale: 133 m² Totale escluse aree scoperte** : 131 m²	Euro 483,40	COSTITUZIONE del 10/04/2018 protocollo n. VV0016340 in atti dal 11/04/2018 COSTITUZIONE (n. 631.1/2018)
Indirizzo		VIALE CERTOSA n. 6 piano: F1:										
Annotazioni		classamento e rendita proposti (D.M. 701/94)										

Situazione degli intestati dal 10/04/2018

N.	DATI ANAGRAFICI	CODICE FISCALE	DIRITTI E ONERI REALI
1	DEMANIO DELLO STATO con sede in ROMA	80207790587	(1) Proprietà per 1000/1000
DATI DERIVANTI DA		COSTITUZIONE del 10/04/2018 protocollo n. VV0016340 in atti dal 11/04/2018 Registrazione: COSTITUZIONE (n. 631.1/2018)	

Situazione dell'unità immobiliare che ha originato il precedente dal 23/03/2018

N.	DATI IDENTIFICATIVI				DATI DI CLASSAMENTO						Rendita	DATI DERIVANTI DA
	Sezione Urbana	Foglio	Particella	Sub	Zona Cens.	Micro Zona	Categoria	Classe	Consistenza	Superficie Catastale		
1		11	570				in attesa di dichiarazioni					COSTITUZIONE del 23/03/2018 protocollo n. VV0014502 in atti dal 23/03/2018, ASSOCIATO AL TIPO MAPPALE CON PROTOCOLLO VV0014417 DEL 22/03/2018 (n. 14417.1/2018).
Annotazioni		di studio: sr										



Direzione Provinciale di Vibo Valentia
Ufficio Provinciale - Territorio
Servizi Catastali

Visura storica per immobile

Situazione degli atti informatizzati dall'impianto meccanografico al 21/05/2018

Data: 21/05/2018 - Ora: 11.10.50 Fine

Visura n.: T105943 Pag: 2

Situazione degli intestati dal 23/03/2018

N.	DATI ANAGRAFICI	CODICE FISCALE	DIRITTI E ONERI REALI
1	DEMANIO DELLO STATO con sede in ROMA	80207790587	(1) Proprietà per 1000/1000 fino al 11/04/2018:
DATI DERIVANTI DA		COSTITUZIONE del 23/03/2018 protocollo n. VV0014502 in atti dal 23/03/2018 Registrazione: ASSOCIATO AL TIPO MAPPALE CON PROTOCOLLO VV0014417 DEL 22/03/2018 (n. 14417.1/2018)	

Unità immobiliari n. 1

Visura telematica esente per fini istituzionali

* Codice Fiscale Validato in Anagrafe Tributaria

** Si intendono escluse le "superfici di balconi, terrazzi e aree scoperte pertinenziali e accessorie, comunicanti o non comunicanti" (cf. Provvedimento del Direttore dell'Agenzia delle Entrate 29 marzo 2013).



AGENZIA DEL DEMANIO

Direzione Regionale Calabria



Direzione Provinciale di Vibo Valentia
Ufficio Provinciale - Territorio
Servizi Catastali

Visura storica per immobile

Situazione degli atti informatizzati dall'impianto meccanografico al 21/05/2018

Data: 21/05/2018 - Ora: 11.11.12 Segue

Visura n.: T106270 Pag: 1

Dati della richiesta	Comune di SERRA SAN BRUNO (Codice: 1639) Provincia di VIBO VALENTIA
Catasto Fabbricati	Foglio: 11 Particella: 570 Sub.: 6

INTESTATO

1	DEMANIO DELLO STATO con sede in ROMA	80207790587*	(1) Proprieta' per 1000/1000
---	--------------------------------------	--------------	------------------------------

Unità immobiliare dal 11/04/2018

N.	DATI IDENTIFICATIVI				DATI DI CLASSAMENTO						DATI DERIVANTI DA	
	Sezione Urbana	Foglio	Particella	Sub	Zona Cens.	Micro Zona	Categoria	Classe	Consistenza	Superficie Catastale		Rendita
1		11	570	6			A/3	3	6,5 vani	Totale: 133 m ² Totale escluse aree scoperte**: 131 m ²	Euro 483,40	COSTITUZIONE del 10/04/2018 protocollo n. VV0016340 in atti dal 11/04/2018 COSTITUZIONE (n. 631.1/2018)
Indirizzo		VIALE CERTOSA n. 6 piano: T2										
Annotazioni		classamento e rendita proposti (D.M. 701/94)										

Situazione degli intestati dal 10/04/2018

N.	DATI ANAGRAFICI	CODICE FISCALE	DIRITTI E ONERI REALI
1	DEMANIO DELLO STATO con sede in ROMA	80207790587	(1) Proprieta' per 1000/1000
DATI DERIVANTI DA		COSTITUZIONE del 10/04/2018 protocollo n. VV0016340 in atti dal 11/04/2018 Registrazione: COSTITUZIONE (n. 631.1/2018)	

Situazione dell'unità immobiliare che ha originato il precedente dal 23/03/2018

N.	DATI IDENTIFICATIVI				DATI DI CLASSAMENTO						DATI DERIVANTI DA	
	Sezione Urbana	Foglio	Particella	Sub	Zona Cens.	Micro Zona	Categoria	Classe	Consistenza	Superficie Catastale		Rendita
1		11	570				in attesa di dichiarazioni					COSTITUZIONE del 23/03/2018 protocollo n. VV0014502 in atti dal 23/03/2018 . ASSOCIATO AL TIPO MAPPALE CON PROTOCOLLO VV0014417 DEL 22/03/2018 (n. 14417.1/2018)
Annotazioni		dl studio sr										



Direzione Provinciale di Vibo Valentia
Ufficio Provinciale - Territorio
Servizi Catastali

Visura storica per immobile

Situazione degli atti informatizzati dall'impianto meccanografico al 21/05/2018

Data: 21/05/2018 - Ora: 11.11.12 Fine

Visura n.: T106270 Pag: 2

Situazione degli intestati dal 23/03/2018

N.	DATI ANAGRAFICI	CODICE FISCALE	DIRITTI E ONERI REALI
1	DEMANIO DELLO STATO con sede in ROMA	80207790587	(1) Proprieta' per 1000/1000 fino al 11/04/2018
DATI DERIVANTI DA		COSTITUZIONE del 23/03/2018 protocollo n. VV0014502 in atti dal 23/03/2018 Registrazione: .ASSOCIATO AL TIPO MAPPALE CON PROTOCOLLO VV0014417 DEL 22/03/2018 (n. 14417.1/2018)	

Unità immobiliari n. 1

Visura telematica esente per fini istituzionali

* Codice Fiscale Validato in Anagrafe Tributaria

** Si intendono escluse le "superfici di balconi, terrazzi e aree scoperte pertinenziali e accessorie, comunicanti o non comunicanti" (cfr. Provvedimento del Direttore dell'Agenzia delle Entrate 29 marzo 2013).



AGENZIA DEL DEMANIO

Direzione Regionale Calabria



Direzione Provinciale di Vibo Valentia
Ufficio Provinciale - Territorio
Servizi Catastali

Visura storica per immobile

Situazione degli atti informatizzati dall'impianto meccanografico al 21/05/2018

Data: 21/05/2018 - Ora: 11.11.34 Segue

Visura n.: T106529 Pag: 1

Dati della richiesta	Comune di SERRA SAN BRUNO (Codice: I639) Provincia di VIBO VALENTIA
Catasto Fabbricati	Foglio: 11 Particella: 570 Sub.: 7

INTESTATO

1	DEMANIO DELLO STATO con sede in ROMA	80207790587*	(1) Proprietà per 1000/1000
---	--------------------------------------	--------------	-----------------------------

Unità immobiliare dal 11/04/2018

N.	DATI IDENTIFICATIVI				DATI DI CLASSAMENTO							DATI DERIVANTI DA
	Sezione Urbana	Foglio	Particella	Sub	Zona Cens.	Micro Zona	Categoria	Classe	Consistenza	Superficie Catastale	Rendita	
1		11	570	7			A/3	3	6,5 vani	Totale: 132 m ² Totale escluse aree scoperte ^{ab} : 130 m ²	Euro 483,40	COSTITUZIONE del 10/04/2018 protocollo n. VV0016340 in atti dal 11/04/2018 COSTITUZIONE (n. 631.1/2018)
Indirizzo		VIALE CERITOSA n. 6 piano: F-2;										
Annotazioni		classamento e rendita proposti (D.M. 701/94)										

Situazione degli intestati dal 10/04/2018

N.	DATI ANAGRAFICI	CODICE FISCALE	DIRITTI E ONERI REALI
1	DEMANIO DELLO STATO con sede in ROMA	80207790587	(1) Proprietà per 1000/1000
DATI DERIVANTI DA		COSTITUZIONE del 10/04/2018 protocollo n. VV0016340 in atti dal 11/04/2018 Registrazione: COSTITUZIONE (n. 631.1/2018)	

Situazione dell'unità immobiliare che ha originato il precedente dal 23/03/2018

N.	DATI IDENTIFICATIVI				DATI DI CLASSAMENTO							DATI DERIVANTI DA
	Sezione Urbana	Foglio	Particella	Sub	Zona Cens.	Micro Zona	Categoria	Classe	Consistenza	Superficie Catastale	Rendita	
1		11	570				in attesa di dichiarazione					COSTITUZIONE del 23/03/2018 protocollo n. VV0014502 in atti dal 23/03/2018. ASSOCIATO AL TIPO MAPPALE CON PROTOCOLLO VV0014417 DEL 22/03/2018 (n. 14417.1/2018).
Annotazioni		di studio, sr										



Direzione Provinciale di Vibo Valentia
Ufficio Provinciale - Territorio
Servizi Catastali

Visura storica per immobile

Situazione degli atti informatizzati dall'impianto meccanografico al 21/05/2018

Data: 21/05/2018 - Ora: 11.11.34 Fine

Visura n.: T106529 Pag: 2

Situazione degli intestati dal 23/03/2018

N.	DATI ANAGRAFICI	CODICE FISCALE	DIRITTI E ONERI REALI
1	DEMANIO DELLO STATO con sede in ROMA	80207790587	(1) Proprietà per 1000/1000 fino al 11/04/2018
DATI DERIVANTI DA		COSTITUZIONE del 23/03/2018 protocollo n. VV0014502 in atti dal 23/03/2018 Registrazione: ASSOCIATO AL TIPO MAPPALE CON PROTOCOLLO VV0014417 DEL 22/03/2018 (n. 14417.1/2018)	

Unità immobiliari n. 1

Visura telematica esente per fini istituzionali

* Codice Fiscale Validato in Anagrafe Tributaria

^{ab} Si intendono escluse le "superfici di balconi, terrazzi e aree scoperte pertinenziali e accessorie, comunicanti o non comunicanti" (cfr. Provvedimento del Direttore dell'Agenzia delle Entrate 29 marzo 2013).



AGENZIA DEL DEMANIO

Direzione Regionale Calabria



Direzione Provinciale di Vibo Valentia
Ufficio Provinciale - Territorio
Servizi Catastali

Visura storica per immobile

Situazione degli atti informatizzati dall'impianto meccanografico al 21/05/2018

Data: 21/05/2018 - Ora: 11.11.56 Segue

Visura n.: T106857 Pag: 1

Dati della richiesta	Comune di SERRA SAN BRUNO (Codice: 1639) Provincia di VIBO VALENTIA
Catasto Fabbricati	Foglio: 11 Particella: 570 Sub.: 8

INTESTATO

1	DEMANIO DELLO STATO con sede in ROMA	80207790587*	(1) Proprietà per 1000/1000
---	--------------------------------------	--------------	-----------------------------

Unità immobiliare dal 11/04/2018

N.	DATI IDENTIFICATIVI				DATI DI CLASSAMENTO						DATI DERIVANTI DA	
	Sezione Urbana	Foglio	Particella	Sub	Zona Cens.	Micro Zona	Categoria	Classe	Consistenza	Superficie Catastale		Rendita
1		11	570	8			A/3	3	6,5 vani	Totale: 133 m ² Totale escluse aree scoperte** : 130 m ²	Euro 483,40	COSTITUZIONE del 10/04/2018 protocollo n. VV0016340 in atti dal 11/04/2018 COSTITUZIONE (n. 631./2018)
Indirizzo		VIALE CERTOSA n. 6 piano: T-3:										
Annotazioni		classamento e rendita proposti (D.M. 701/94)										

Situazione degli intestati dal 10/04/2018

N.	DATI ANAGRAFICI	CODICE FISCALE	DIRITTI E ONERI REALI
1	DEMANIO DELLO STATO con sede in ROMA	80207790587	(1) Proprietà per 1000/1000
DATI DERIVANTI DA COSTITUZIONE del 10/04/2018 protocollo n. VV0016340 in atti dal 11/04/2018 Registrazione: COSTITUZIONE (n. 631./2018)			

Situazione dell'unità immobiliare che ha originato il precedente dal 23/03/2018

N.	DATI IDENTIFICATIVI				DATI DI CLASSAMENTO						DATI DERIVANTI DA	
	Sezione Urbana	Foglio	Particella	Sub	Zona Cens.	Micro Zona	Categoria	Classe	Consistenza	Superficie Catastale		Rendita
1		11	570				In attesa di dichiarazioni					COSTITUZIONE del 23/03/2018 protocollo n. VV0014502 in atti dal 23/03/2018 , ASSOCIATO AL TIPO MAPPALE CON PROTOCOLLO VV0014417 DEL 23/03/2018 (n. 14417./2018)
Annotazioni		di studio: si										



Direzione Provinciale di Vibo Valentia
Ufficio Provinciale - Territorio
Servizi Catastali

Visura storica per immobile

Situazione degli atti informatizzati dall'impianto meccanografico al 21/05/2018

Data: 21/05/2018 - Ora: 11.11.56 Fine

Visura n.: T106857 Pag: 2

Situazione degli intestati dal 23/03/2018

N.	DATI ANAGRAFICI	CODICE FISCALE	DIRITTI E ONERI REALI
1	DEMANIO DELLO STATO con sede in ROMA	80207790587	(1) Proprietà per 1000/1000 fino al 11/04/2018
DATI DERIVANTI DA COSTITUZIONE del 23/03/2018 protocollo n. VV0014502 in atti dal 23/03/2018 Registrazione: , ASSOCIATO AL TIPO MAPPALE CON PROTOCOLLO VV0014417 DEL 23/03/2018 (n. 14417./2018)			

Unità immobiliari n. 1

Visura telematica esente per fini istituzionali

* Codice Fiscale Validato in Anagrafe Tributaria

** Si intendono escluse le "superfici di balconi, terrazzi e aree scoperte pertinenziali e accessorie, comunicanti o non comunicanti" (cfr. Provvedimento del Direttore dell'Agenzia delle Entrate 29 marzo 2013).



AGENZIA DEL DEMANIO

Direzione Regionale Calabria



Direzione Provinciale di Vibo Valentia
Ufficio Provinciale - Territorio
Servizi Catastali

Visura storica per immobile

Situazione degli atti informatizzati dall'impianto meccanografico al 21/05/2018

Data: 21/05/2018 - Ora: 11.12.20 Segue

Visura n.: T107188 Pag: 1

Dati della richiesta	Comune di SERRA SAN BRUNO (Codice: 1639) Provincia di VIBO VALENTIA
Catasto Fabbricati	Foglio: 11 Particella: 570 Sub.: 9

INTESTATO

1	DEMANIO DELLO STATO con sede in ROMA	80207790587*	(1) Proprieta' per 1000/1000
---	--------------------------------------	--------------	------------------------------

Unità immobiliare dal 11/04/2018

N.	DATI IDENTIFICATIVI				DATI DI CLASSAMENTO							DATI DERIVANTI DA
	Sezione Urbana	Foglio	Particella	Sub	Zona Cens.	Micro Zona	Categoria	Classe	Consistenza	Superficie Catastale	Rendita	
1		11	570	9			A/3	3	6,5 vani	Totale: 134 m ² Totale escluse aree scoperte** : 131 m ²	Euro 483,40	COSTITUZIONE del 10/04/2018 protocollo n. VV0016340 in atti dal 11/04/2018 COSTITUZIONE (n. 631./2018)
Indirizzo		VIALE CERTOSA n. 6 piano: T-3:										
Annotazioni		classamento e rendita proposti (D.M. 701/94)										

Situazione degli intestati dal 10/04/2018

N.	DATI ANAGRAFICI	CODICE FISCALE	DIRITTI E ONERI REALI
1	DEMANIO DELLO STATO con sede in ROMA	80207790587	(1) Proprieta' per 1000/1000
DATI DERIVANTI DA		COSTITUZIONE del 10/04/2018 protocollo n. VV0016340 in atti dal 11/04/2018 Registrazione: COSTITUZIONE (n. 631./2018)	

Situazione dell'unità immobiliare che ha originato il precedente dal 23/03/2018

N.	DATI IDENTIFICATIVI				DATI DI CLASSAMENTO							DATI DERIVANTI DA
	Sezione Urbana	Foglio	Particella	Sub	Zona Cens.	Micro Zona	Categoria	Classe	Consistenza	Superficie Catastale	Rendita	
1		11	570				In attesa di dichiarazioni					COSTITUZIONE del 23/03/2018 protocollo n. VV0014502 in atti dal 23/03/2018 , ASSOCIATO AL TIPO MAPPALE CON PROTOCOLLO VV0014417 DEL 23/03/2018 (n. 14417./2018)
Annotazioni		di studio: si										



Direzione Provinciale di Vibo Valentia
Ufficio Provinciale - Territorio
Servizi Catastali

Visura storica per immobile

Situazione degli atti informatizzati dall'impianto meccanografico al 21/05/2018

Data: 21/05/2018 - Ora: 11.12.20 Fine

Visura n.: T107188 Pag: 2

Situazione degli intestati dal 23/03/2018

N.	DATI ANAGRAFICI	CODICE FISCALE	DIRITTI E ONERI REALI
1	DEMANIO DELLO STATO con sede in ROMA	80207790587	(1) Proprieta' per 1000/1000 fino al 11/04/2018
DATI DERIVANTI DA		COSTITUZIONE del 23/03/2018 protocollo n. VV0014502 in atti dal 23/03/2018 Registrazione: , ASSOCIATO AL TIPO MAPPALE CON PROTOCOLLO VV0014417 DEL 23/03/2018 (n. 14417./2018)	

Unità immobiliari n. 1

Visura telematica esente per fini istituzionali

* Codice Fiscale Validato in Anagrafe Tributaria

** Si intendono escluse le "superfici di balconi, terrazzi e aree scoperte pertinenziali e accessorie, comunicanti o non comunicanti" (cfr. Provvedimento del Direttore dell'Agenzia delle Entrate 29 marzo 2013).



AGENZIA DEL DEMANIO

Direzione Regionale Calabria



Direzione Provinciale di Vibo Valentia
Ufficio Provinciale - Territorio
Servizi Catastali

Visura storica per immobile

Situazione degli atti informatizzati dall'impianto meccanografico al 21/05/2018

Data: 21/05/2018 - Ora: 11.12.47 Segue

Visura n.: T107553 Pag: 1

Dati della richiesta	Comune di SERRA SAN BRUNO (Codice: 1639) Provincia di VIBO VALENTIA
Catasto Fabbricati	Foglio: 11 Particella: 570 Sub.: 10

INTESTATO

1	DEMANIO DELLO STATO con sede in ROMA	80207790587*	(1) Proprieta' per 1000/1000
---	--------------------------------------	--------------	------------------------------

Unità immobiliare dal 11/04/2018

N.	DATI IDENTIFICATIVI				DATI DI CLASSAMENTO						Rendita	DATI DERIVANTI DA
	Sezione Urbana	Foglio	Particella	Sub	Zona Cens.	Micro Zona	Categoria	Classe	Consistenza	Superficie Catastale		
1		11	570	10			A/3	3	6,5 vani	Totale: 133 m ² Totale escluse aree scoperte**: 130 m ²	Euro 483,40	COSTITUZIONE del 10/04/2018 protocollo n. VV0016340 in atti dal 11/04/2018 COSTITUZIONE (n. 631.1/2018)
Indirizzo		VIALE CERTOSA n. 6 piano: T-4										
Annotazioni		classamento e rendita proposti (D.M. 701/94)										

Situazione degli intestati dal 10/04/2018

N.	DATI ANAGRAFICI	CODICE FISCALE	DIRITTI E ONERI REALI
1	DEMANIO DELLO STATO con sede in ROMA	80207790587	(1) Proprieta' per 1000/1000
DATI DERIVANTI DA		COSTITUZIONE del 10/04/2018 protocollo n. VV0016340 in atti dal 11/04/2018 Registrazione: COSTITUZIONE (n. 631.1/2018)	

Situazione dell'unità immobiliare che ha originato il precedente dal 23/03/2018

N.	DATI IDENTIFICATIVI				DATI DI CLASSAMENTO						Rendita	DATI DERIVANTI DA
	Sezione Urbana	Foglio	Particella	Sub	Zona Cens.	Micro Zona	Categoria	Classe	Consistenza	Superficie Catastale		
1		11	570				in attesa di dichiarazione					COSTITUZIONE del 23/03/2018 protocollo n. VV0014502 in atti dal 23/03/2018 . ASSOCIATO AL TIPO MAPPALE CON PROTOCOLLO VV0014417 DEL 22/03/2018 (n. 14417.1/2018)
Annotazioni		dl studio sr										



Direzione Provinciale di Vibo Valentia
Ufficio Provinciale - Territorio
Servizi Catastali

Visura storica per immobile

Situazione degli atti informatizzati dall'impianto meccanografico al 21/05/2018

Data: 21/05/2018 - Ora: 11.12.47 Fine

Visura n.: T107553 Pag: 2

Situazione degli intestati dal 23/03/2018

N.	DATI ANAGRAFICI	CODICE FISCALE	DIRITTI E ONERI REALI
1	DEMANIO DELLO STATO con sede in ROMA	80207790587	(1) Proprieta' per 1000/1000 fino al 11/04/2018
DATI DERIVANTI DA		COSTITUZIONE del 23/03/2018 protocollo n. VV0014502 in atti dal 23/03/2018 Registrazione: . ASSOCIATO AL TIPO MAPPALE CON PROTOCOLLO VV0014417 DEL 22/03/2018 (n. 14417.1/2018)	

Unità immobiliari n. 1

Visura telematica esente per fini istituzionali

* Codice Fiscale Validato in Anagrafe Tributaria

** Si intendono escluse le "superfici di balconi, terrazzi e aree scoperte pertinenziali e accessorie, comunicanti o non comunicanti" (cfr. Provvedimento del Direttore dell'Agenzia delle Entrate 29 marzo 2013).



AGENZIA DEL DEMANIO

Direzione Regionale Calabria



Direzione Provinciale di Vibo Valentia
Ufficio Provinciale - Territorio
Servizi Catastali

Visura storica per immobile

Situazione degli atti informatizzati dall'impianto meccanografico al 21/05/2018

Data: 21/05/2018 - Ora: 11.13.09 Segue

Visura n.: T107839 Pag: 1

Dati della richiesta	Comune di SERRA SAN BRUNO (Codice: I639) Provincia di VIBO VALENTIA
Catasto Fabbricati	Foglio: 11 Particella: 570 Sub.: 11

INTESTATO

1	DEMANIO DELLO STATO con sede in ROMA	80207790587*	(1) Proprietà per 1000/1000
---	--------------------------------------	--------------	-----------------------------

Unità immobiliare dal 11/04/2018

N.	DATI IDENTIFICATIVI				DATI DI CLASSAMENTO							DATI DERIVANTI DA
	Sezione Urbana	Foglio	Particella	Sub	Zona Cens.	Micro Zona	Categoria	Classe	Consistenza	Superficie Catastale	Rendita	
1		11	570	11			A/3	3	6,5 vani	Totale: 149 m ² Totale escluse aree scoperte** : 146 m ²	Euro 483,40	COSTITUZIONE del 10/04/2018 protocollo n. VV0016340 in atti dal 11/04/2018 COSTITUZIONE (n. 631.1/2018)
Indirizzo		VIALE CERIOSA n. 6 piano: F4;										
Annotazioni		classamento e rendita proposti (D.M. 701/94)										

Situazione degli intestati dal 10/04/2018

N.	DATI ANAGRAFICI	CODICE FISCALE	DIRITTI E ONERI REALI
1	DEMANIO DELLO STATO con sede in ROMA	80207790587	(1) Proprietà per 1000/1000
DATI DERIVANTI DA		COSTITUZIONE del 10/04/2018 protocollo n. VV0016340 in atti dal 11/04/2018 Registrazione: COSTITUZIONE (n. 631.1/2018)	

Situazione dell'unità immobiliare che ha originato il precedente dal 23/03/2018

N.	DATI IDENTIFICATIVI				DATI DI CLASSAMENTO							DATI DERIVANTI DA
	Sezione Urbana	Foglio	Particella	Sub	Zona Cens.	Micro Zona	Categoria	Classe	Consistenza	Superficie Catastale	Rendita	
1		11	570				in attesa di dichiarazione					COSTITUZIONE del 23/03/2018 protocollo n. VV0014502 in atti dal 23/03/2018. ASSOCIATO AL TIPO MAPPALE CON PROTOCOLLO VV0014417 DEL 22/03/2018 (n. 14417.1/2018)
Annotazioni		di studio, sr										



Direzione Provinciale di Vibo Valentia
Ufficio Provinciale - Territorio
Servizi Catastali

Visura storica per immobile

Situazione degli atti informatizzati dall'impianto meccanografico al 21/05/2018

Data: 21/05/2018 - Ora: 11.13.09 Fine

Visura n.: T107839 Pag: 2

Situazione degli intestati dal 23/03/2018

N.	DATI ANAGRAFICI	CODICE FISCALE	DIRITTI E ONERI REALI
1	DEMANIO DELLO STATO con sede in ROMA	80207790587	(1) Proprietà per 1000/1000 fino al 11/04/2018.
DATI DERIVANTI DA		COSTITUZIONE del 23/03/2018 protocollo n. VV0014502 in atti dal 23/03/2018 Registrazione: ASSOCIATO AL TIPO MAPPALE CON PROTOCOLLO VV0014417 DEL 22/03/2018 (n. 14417.1/2018)	

Unità immobiliari n. 1

Visura telematica esente per fini istituzionali

* Codice Fiscale Validato in Anagrafe Tributaria

** Si intendono escluse le "superfici di balconi, terrazzi e aree scoperte pertinenziali e accessorie, comunicanti o non comunicanti" (cfr. Provvedimento del Direttore dell'Agenzia delle Entrate 29 marzo 2013).



AGENZIA DEL DEMANIO

Direzione Regionale Calabria



Direzione Provinciale di Vibo Valentia
Ufficio Provinciale - Territorio
Servizi Catastali

Visura storica per immobile

Situazione degli atti informatizzati dall'impianto meccanografico al 21/05/2018

Data: 21/05/2018 - Ora: 11.13.34 Segue

Visura n.: T108191 Pag: 1

Dati della richiesta	Comune di SERRA SAN BRUNO (Codice: 1639) Provincia di VIBO VALENTIA
Catasto Fabbricati	Foglio: 11 Particella: 570 Sub.: 12

INTESTATO

1	DEMANIO DELLO STATO con sede in ROMA	80207790587*	(1) Proprieta' per 1000/1000
---	--------------------------------------	--------------	------------------------------

Unità immobiliare dal 11/04/2018

N.	DATI IDENTIFICATIVI				DATI DI CLASSAMENTO						DATI DERIVANTI DA	
	Sezione Urbana	Foglio	Particella	Sub	Zona Cens.	Micro Zona	Categoria	Classe	Consistenza	Superficie Catastale		Rendita
1		11	570	12			C/6	3	18 m ²	Totale: 23 m ²	Euro 39,97	COSTITUZIONE del 10/04/2018 protocollo n. VV0016340 in atti dal 11/04/2018 COSTITUZIONE (n. 631./2018)
Indirizzo		VIALE CERTOSA n. 6 piano: T.										
Annotazioni		classamento e rendita proposti (D.M. 701/94)										

Situazione degli intestati dal 10/04/2018

N.	DATI ANAGRAFICI	CODICE FISCALE	DIRITTI E ONERI REALI
1	DEMANIO DELLO STATO con sede in ROMA	80207790587	(1) Proprieta' per 1000/1000

DATI DERIVANTI DA COSTITUZIONE del 10/04/2018 protocollo n. VV0016340 in atti dal 11/04/2018 Registrazione: COSTITUZIONE (n. 631./2018)

Situazione dell'unità immobiliare che ha originato il precedente dal 23/03/2018

N.	DATI IDENTIFICATIVI				DATI DI CLASSAMENTO						DATI DERIVANTI DA	
	Sezione Urbana	Foglio	Particella	Sub	Zona Cens.	Micro Zona	Categoria	Classe	Consistenza	Superficie Catastale		Rendita
1		11	570				in attesa di dichiarazione					COSTITUZIONE del 23/03/2018 protocollo n. VV0014502 in atti dal 23/03/2018 , ASSOCIATO AL TIPO MAPPALE CON PROTOCOLLO VV0014417 DEL 22/03/2018 (n. 14417./2018)
Annotazioni		di studio: or										



Direzione Provinciale di Vibo Valentia
Ufficio Provinciale - Territorio
Servizi Catastali

Visura storica per immobile

Situazione degli atti informatizzati dall'impianto meccanografico al 21/05/2018

Data: 21/05/2018 - Ora: 11.13.34 Fine

Visura n.: T108191 Pag: 2

Situazione degli intestati dal 23/03/2018

N.	DATI ANAGRAFICI	CODICE FISCALE	DIRITTI E ONERI REALI
1	DEMANIO DELLO STATO con sede in ROMA	80207790587	(1) Proprieta' per 1000/1000 Fino al 11/04/2018

DATI DERIVANTI DA COSTITUZIONE del 23/03/2018 protocollo n. VV0014502 in atti dal 23/03/2018 Registrazione: , ASSOCIATO AL TIPO MAPPALE CON PROTOCOLLO VV0014417 DEL 22/03/2018 (n. 14417./2018)

Unità immobiliari n. 1

Visura telematica esente per fini istituzionali

* Codice Fiscale Validato in Anagrafe Tributaria



AGENZIA DEL DEMANIO

Direzione Regionale Calabria



Direzione Provinciale di Vibo Valentia
Ufficio Provinciale - Territorio
Servizi Catastali

Visura storica per immobile

Situazione degli atti informatizzati dall'impianto meccanografico al 21/05/2018

Data: 21/05/2018 - Ora: 11.13.54 Segue

Visura n.: T108469 Pag: 1

Dati della richiesta	Comune di SERRA SAN BRUNO (Codice: 1639) Provincia di VIBO VALENTIA
Catasto Fabbricati	Foglio: 11 Particella: 570 Sub.: 13

INTESTATO

1	DEMANIO DELLO STATO con sede in ROMA	80207790587*	(1) Proprieta' per 1000/1000
---	--------------------------------------	--------------	------------------------------

Unità immobiliare dal 11/04/2018

N.	DATI IDENTIFICATIVI				DATI DI CLASSAMENTO						DATI DERIVANTI DA	
	Sezione Urbana	Foglio	Particella	Sub	Zona Cens.	Micro Zona	Categoria	Classe	Consistenza	Superficie Catastale		Rendita
1		11	570	13			C/6	3	18 m ²	Totale: 22 m ²	Euro 39,97	COSTITUZIONE del 10/04/2018 protocollo n. VV0016340 in atti dal 11/04/2018 COSTITUZIONE (n. 631./2018)
Indirizzo		VIALE CERTOSA n. 6 piano: T.										
Annotazioni		classamento e rendita proposti (D.M. 701/94)										

Situazione degli intestati dal 10/04/2018

N.	DATI ANAGRAFICI	CODICE FISCALE	DIRITTI E ONERI REALI
1	DEMANIO DELLO STATO con sede in ROMA	80207790587	(1) Proprieta' per 1000/1000
DATI DERIVANTI DA		COSTITUZIONE del 10/04/2018 protocollo n. VV0016340 in atti dal 11/04/2018 Registrazione: COSTITUZIONE (n. 631./2018)	

Situazione dell'unità immobiliare che ha originato il precedente dal 23/03/2018

N.	DATI IDENTIFICATIVI				DATI DI CLASSAMENTO						DATI DERIVANTI DA	
	Sezione Urbana	Foglio	Particella	Sub	Zona Cens.	Micro Zona	Categoria	Classe	Consistenza	Superficie Catastale		Rendita
1		11	570				In attesa di dichiarazione					COSTITUZIONE del 23/03/2018 protocollo n. VV0014502 in atti dal 23/03/2018 , ASSOCIATO AL TIPO MAPPALE CON PROTOCOLLO VV0014417 DEL 22/03/2018 (n. 14417./2018)
Annotazioni		di studio: or										



Direzione Provinciale di Vibo Valentia
Ufficio Provinciale - Territorio
Servizi Catastali

Visura storica per immobile

Situazione degli atti informatizzati dall'impianto meccanografico al 21/05/2018

Data: 21/05/2018 - Ora: 11.13.54 Fine

Visura n.: T108469 Pag: 2

Situazione degli intestati dal 23/03/2018

N.	DATI ANAGRAFICI	CODICE FISCALE	DIRITTI E ONERI REALI
1	DEMANIO DELLO STATO con sede in ROMA	80207790587	(1) Proprieta' per 1000/1000 Fino al 11/04/2018
DATI DERIVANTI DA		COSTITUZIONE del 23/03/2018 protocollo n. VV0014502 in atti dal 23/03/2018 Registrazione: , ASSOCIATO AL TIPO MAPPALE CON PROTOCOLLO VV0014417 DEL 22/03/2018 (n. 14417./2018)	

Unità immobiliari n. 1

Visura telematica esente per fini istituzionali

* Codice Fiscale Validato in Anagrafe Tributaria



AGENZIA DEL DEMANIO

Direzione Regionale Calabria



Direzione Provinciale di Vibo Valentia
Ufficio Provinciale - Territorio
Servizi Catastali

Visura storica per immobile

Situazione degli atti informatizzati dall'impianto meccanografico al 21/05/2018

Data: 21/05/2018 - Ora: 11.14.25 Segue

Visura n.: T108881 Pag: 1

Dati della richiesta	Comune di SERRA SAN BRUNO (Codice: I639)
Catasto Fabbricati	Provincia di VIBO VALENTIA
	Foglio: II Particella: 570 Sub.: 14

INTESTATO

1	DEMANIO DELLO STATO con sede in ROMA	80207790587*	(1) Proprietà per 1000/1000
---	--------------------------------------	--------------	-----------------------------

Unità immobiliare dal 11/04/2018

N.	DATI IDENTIFICATIVI				DATI DI CLASSAMENTO						DATI DERIVANTI DA	
	Sezione Urbana	Foglio	Particella	Sub	Zona Cens.	Micro Zona	Categoria	Classe	Consistenza	Superficie Catastale		Rendita
1		II	570	14			C/6	3	18 m²	Totale: 22 m²	Euro 39,97	COSTITUZIONE del 10/04/2018 protocollo n. VV0016340 in atti dal 11/04/2018 COSTITUZIONE (n. 631.1/2018)
Indirizzo		VIALE CERTOSA n. 6 piano: T;										
Annotazioni		classamento e rendita proposti (D.M. 701/94)										

Situazione degli intestati dal 10/04/2018

N.	DATI ANAGRAFICI	CODICE FISCALE	DIRITTI E ONERI REALI
1	DEMANIO DELLO STATO con sede in ROMA	80207790587	(1) Proprietà per 1000/1000
DATI DERIVANTI DA		COSTITUZIONE del 10/04/2018 protocollo n. VV0016340 in atti dal 11/04/2018 Registrazione: COSTITUZIONE (n. 631.1/2018)	

Situazione dell'unità immobiliare che ha originato il precedente dal 23/03/2018

N.	DATI IDENTIFICATIVI				DATI DI CLASSAMENTO						DATI DERIVANTI DA	
	Sezione Urbana	Foglio	Particella	Sub	Zona Cens.	Micro Zona	Categoria	Classe	Consistenza	Superficie Catastale		Rendita
1		II	570				in attesa di dichiarazione					COSTITUZIONE del 23/03/2018 protocollo n. VV0014502 in atti dal 23/03/2018 , ASSOCIATO AL TIPO MAPPALE CON PROTOCOLLO VV0014417 DEL 22/03/2018 (n. 14417.1/2018)
Annotazioni		di studio: sc										



Direzione Provinciale di Vibo Valentia
Ufficio Provinciale - Territorio
Servizi Catastali

Visura storica per immobile

Situazione degli atti informatizzati dall'impianto meccanografico al 21/05/2018

Data: 21/05/2018 - Ora: 11.14.25 Fine

Visura n.: T108881 Pag: 2

Situazione degli intestati dal 23/03/2018

N.	DATI ANAGRAFICI	CODICE FISCALE	DIRITTI E ONERI REALI
1	DEMANIO DELLO STATO con sede in ROMA	80207790587	(1) Proprietà per 1000/1000 fino al 11/04/2018
DATI DERIVANTI DA		COSTITUZIONE del 23/03/2018 protocollo n. VV0014502 in atti dal 23/03/2018 Registrazione: , ASSOCIATO AL TIPO MAPPALE CON PROTOCOLLO VV0014417 DEL 22/03/2018 (n. 14417.1/2018)	

Unità immobiliari n. 1

Visura telematica esente per fini istituzionali

* Codice Fiscale Validato in Anagrafe Tributaria



AGENZIA DEL DEMANIO

Direzione Regionale Calabria



Direzione Provinciale di Vibo Valentia
Ufficio Provinciale - Territorio
Servizi Catastali

Visura storica per immobile

Situazione degli atti informatizzati dall'impianto meccanografico al 21/05/2018

Data: 21/05/2018 - Ora: 11.14.46 Segue

Visura n.: T109160 Pag: 1

Dati della richiesta	Comune di SERRA SAN BRUNO (Codice: I639)
Catasto Fabbricati	Foglio: II Particella: 570 Sub.: 15

INTESTATO

1	DEMANIO DELLO STATO con sede in ROMA	80207790587*	(1) Proprietà per 1000/1000
---	--------------------------------------	--------------	-----------------------------

Unità immobiliare dal 11/04/2018

N.	DATI IDENTIFICATIVI				DATI DI CLASSAMENTO						DATI DERIVANTI DA	
	Sezione Urbana	Foglio	Particella	Sub	Zona Cens.	Micro Zona	Categoria	Classe	Consistenza	Superficie Catastale		Rendita
1		II	570	15			C/6	3	16 m ²	Totale: 20 m ²	Euro 35,53	COSTITUZIONE del 10/04/2018 protocollo n. VV0016340 in atti dal 11/04/2018 COSTITUZIONE (n. 631.1/2018)
Indirizzo		VIALE CERFOSA n. 6 piano: T;										
Annotazioni		classamento e rendita proposti (D.M. 701/94)										

Situazione degli intestati dal 10/04/2018

N.	DATI ANAGRAFICI	CODICE FISCALE	DIRITTI E ONERI REALI
1	DEMANIO DELLO STATO con sede in ROMA	80207790587	(1) Proprietà per 1000/1000
DATI DERIVANTI DA		COSTITUZIONE del 10/04/2018 protocollo n. VV0016340 in atti dal 11/04/2018 Registrazione: COSTITUZIONE (n. 631.1/2018)	

Situazione dell'unità immobiliare che ha originato il precedente dal 23/03/2018

N.	DATI IDENTIFICATIVI				DATI DI CLASSAMENTO						DATI DERIVANTI DA	
	Sezione Urbana	Foglio	Particella	Sub	Zona Cens.	Micro Zona	Categoria	Classe	Consistenza	Superficie Catastale		Rendita
1		II	570				in attesa di dichiarazione					COSTITUZIONE del 23/03/2018 protocollo n. VV0014502 in atti dal 23/03/2018 , ASSOCIATO AL TIPO MAPPALE CON PROTOCOLLO VV0014417 DEL 22/03/2018 (n. 14417.1/2018)
Annotazioni		di stadio: sc										



Direzione Provinciale di Vibo Valentia
Ufficio Provinciale - Territorio
Servizi Catastali

Visura storica per immobile

Situazione degli atti informatizzati dall'impianto meccanografico al 21/05/2018

Data: 21/05/2018 - Ora: 11.14.46 Fine

Visura n.: T109160 Pag: 2

Situazione degli intestati dal 23/03/2018

N.	DATI ANAGRAFICI	CODICE FISCALE	DIRITTI E ONERI REALI
1	DEMANIO DELLO STATO con sede in ROMA	80207790587	(1) Proprietà per 1000/1000 fino al 11/04/2018
DATI DERIVANTI DA		COSTITUZIONE del 23/03/2018 protocollo n. VV0014502 in atti dal 23/03/2018 Registrazione: ASSOCIATO AL TIPO MAPPALE CON PROTOCOLLO VV0014417 DEL 22/03/2018 (n. 14417.1/2018)	

Unità immobiliari n. 1

Visura telematica esente per fini istituzionali

* Codice Fiscale Validato in Anagrafe Tributaria



AGENZIA DEL DEMANIO

Direzione Regionale Calabria



Direzione Provinciale di Vibo Valentia
Ufficio Provinciale - Territorio
Servizi Catastali

Visura storica per immobile

Situazione degli atti informatizzati dall'impianto meccanografico al 21/05/2018

Data: 21/05/2018 - Ora: 11.15.15 Segue

Visura n.: T109570 Pag: 1

Dati della richiesta	Comune di SERRA SAN BRUNO (Codice: 1639) Provincia di VIBO VALENTIA
Catasto Fabbricati	Foglio: 11 Particella: 570 Sub.: 16

INTESTATO

1	DEMANIO DELLO STATO con sede in ROMA	80207790587*	(1) Proprieta' per 1000/1000
---	--------------------------------------	--------------	------------------------------

Unità immobiliare dal 11/04/2018

N.	DATI IDENTIFICATIVI				DATI DI CLASSAMENTO							DATI DERIVANTI DA
	Sezione Urbana	Foglio	Particella	Sub	Zona Cens.	Micro Zona	Categoria	Classe	Consistenza	Superficie Catastale	Rendita	
1		11	570	16			C/6	3	18 m ²	Totale: 22 m ²	Euro 39,97	COSTITUZIONE del 10/04/2018 protocollo n. VV0016340 in atti dal 11/04/2018 COSTITUZIONE (n. 631.1/2018)
Indirizzo		VIALE CERTOSA n. 6 piano: T.										
Annotazioni		classamento e rendita proposti (D.M. 701/94)										

Situazione degli intestati dal 10/04/2018

N.	DATI ANAGRAFICI	CODICE FISCALE	DIRITTI E ONERI REALI
1	DEMANIO DELLO STATO con sede in ROMA	80207790587	(1) Proprieta' per 1000/1000
DATI DERIVANTI DA		COSTITUZIONE del 10/04/2018 protocollo n. VV0016340 in atti dal 11/04/2018 Registrazione: COSTITUZIONE (n. 631.1/2018)	

Situazione dell'unità immobiliare che ha originato il precedente dal 23/03/2018

N.	DATI IDENTIFICATIVI				DATI DI CLASSAMENTO							DATI DERIVANTI DA
	Sezione Urbana	Foglio	Particella	Sub	Zona Cens.	Micro Zona	Categoria	Classe	Consistenza	Superficie Catastale	Rendita	
1		11	570				in attesa di dichiarazi one					COSTITUZIONE del 23/03/2018 protocollo n. VV0014502 in atti dal 23/03/2018 ,ASSOCIATO AL TIPO MAPPALE CON PROTOCOLLO VV0014417 DEL 22/03/2018 (n. 14417.1/2018)
Annotazioni		di stadio: sr										



Direzione Provinciale di Vibo Valentia
Ufficio Provinciale - Territorio
Servizi Catastali

Visura storica per immobile

Situazione degli atti informatizzati dall'impianto meccanografico al 21/05/2018

Data: 21/05/2018 - Ora: 11.15.15 Fine

Visura n.: T109570 Pag: 2

Situazione degli intestati dal 23/03/2018

N.	DATI ANAGRAFICI	CODICE FISCALE	DIRITTI E ONERI REALI
1	DEMANIO DELLO STATO con sede in ROMA	80207790587	(1) Proprieta' per 1000/1000 fino al 11/04/2018
DATI DERIVANTI DA		COSTITUZIONE del 23/03/2018 protocollo n. VV0014502 in atti dal 23/03/2018 Registrazione: ,ASSOCIATO AL TIPO MAPPALE CON PROTOCOLLO VV0014417 DEL 22/03/2018 (n. 14417.1/2018)	

Unità immobiliari n. 1

Visura telematica esente per fini istituzionali

* Codice Fiscale Validato in Anagrafe Tributaria



AGENZIA DEL DEMANIO

Direzione Regionale Calabria



Direzione Provinciale di Vibo Valentia
Ufficio Provinciale - Territorio
Servizi Catastali

Visura storica per immobile

Situazione degli atti informatizzati dall'impianto meccanografico al 21/05/2018

Data: 21/05/2018 - Ora: 11.15.39 Segue

Visura n.: T109883 Pag.: 1

Dati della richiesta	Comune di SERRA SAN BRUNO (Codice: 1639) Provincia di VIBO VALENTIA
Catasto Fabbricati	Foglio: 11 Particella: 570 Sub.: 17

INTESTATO

N.	DEMANIO DELLO STATO con sede in ROMA	CODICE FISCALE	80207790587*	DIRITTI E ONERI REALI	(1) Proprieta' per 1000/1000
----	--------------------------------------	----------------	--------------	-----------------------	------------------------------

Unità immobiliare dal 11/04/2018

N.	DATI IDENTIFICATIVI				DATI DI CLASSAMENTO							DATI DERIVANTI DA
	Sezione Urbana	Foglio	Particella	Sub	Zona Cens.	Micro Zona	Categoria	Classe	Consistenza	Superficie Catastale	Rendita	
1		11	570	17			C/6	3	16 m ²	Totale: 20 m ²	Euro 35,53	COSTITUZIONE del 10/04/2018 protocollo n. VV0016340 in atti dal 11/04/2018 COSTITUZIONE (n. 631.1/2018)
Indirizzo		VIALE CERTOSA n. 6 piano: 1.										
Annotazioni		classamento e rendita proposti (D.M. 701/94)										

Situazione degli intestati dal 10/04/2018

N.	DEMANIO DELLO STATO con sede in ROMA	DATI ANAGRAFICI	CODICE FISCALE	DIRITTI E ONERI REALI
1			80207790587	(1) Proprieta' per 1000/1000
DATI DERIVANTI DA		COSTITUZIONE del 10/04/2018 protocollo n. VV0016340 in atti dal 11/04/2018 Registrazione: COSTITUZIONE (n. 631.1/2018)		

Situazione dell'unità immobiliare che ha originato il precedente dal 23/03/2018

N.	DATI IDENTIFICATIVI				DATI DI CLASSAMENTO							DATI DERIVANTI DA
	Sezione Urbana	Foglio	Particella	Sub	Zona Cens.	Micro Zona	Categoria	Classe	Consistenza	Superficie Catastale	Rendita	
1		11	570				in attesa di dichiarazione					COSTITUZIONE del 23/03/2018 protocollo n. VV0014502 in atti dal 23/03/2018 ,ASSOCIATO AL TIPO MAPPALE CON PROTOCOLLO VV0014417 DEL 22/03/2018 (n. 14417.3/2018)
Annotazioni		di studio: sr										



Direzione Provinciale di Vibo Valentia
Ufficio Provinciale - Territorio
Servizi Catastali

Visura storica per immobile

Situazione degli atti informatizzati dall'impianto meccanografico al 21/05/2018

Data: 21/05/2018 - Ora: 11.15.39 Fine

Visura n.: T109883 Pag.: 2

Situazione degli intestati dal 23/03/2018

N.	DEMANIO DELLO STATO con sede in ROMA	DATI ANAGRAFICI	CODICE FISCALE	DIRITTI E ONERI REALI
1			80207790587	(1) Proprieta' per 1000/1000 fino al 11/04/2018
DATI DERIVANTI DA		COSTITUZIONE del 23/03/2018 protocollo n. VV0014502 in atti dal 23/03/2018 Registrazione: ,ASSOCIATO AL TIPO MAPPALE CON PROTOCOLLO VV0014417 DEL 22/03/2018 (n. 14417.3/2018)		

Unità immobiliari n. 1

Visura telematica esente per fini istituzionali

* Codice Fiscale Validato in Anagrafe Tributaria



AGENZIA DEL DEMANIO

Direzione Regionale Calabria



Direzione Provinciale di Vibo Valentia
Ufficio Provinciale - Territorio
Servizi Catastali

Visura storica per immobile

Situazione degli atti informatizzati dall'impianto meccanografico al 21/05/2018

Data: 21/05/2018 - Ora: 11.16.00 Segue

Visura n.: T110169 Pag.: 1

Dati della richiesta	Comune di SERRA SAN BRUNO (Codice: 1639) Provincia di VIBO VALENTIA
Catasto Fabbricati	Foglio: 11 Particella: 570 Sub.: 18

INTESTATO

N.	DEMANIO DELLO STATO con sede in ROMA	CODICE FISCALE	80207790587*	DIRITTI E ONERI REALI	(1) Proprieta' per 1000/1000
----	--------------------------------------	----------------	--------------	-----------------------	------------------------------

Unità immobiliare dal 11/04/2018

N.	DATI IDENTIFICATIVI				DATI DI CLASSAMENTO							DATI DERIVANTI DA
	Sezione Urbana	Foglio	Particella	Sub	Zona Cens.	Micro Zona	Categoria	Classe	Consistenza	Superficie Catastale	Rendita	
1		11	570	18			C/6	3	18 m ²	Totale: 23 m ²	Euro 39,97	COSTITUZIONE del 10/04/2018 protocollo n. VV0016340 in atti dal 11/04/2018 COSTITUZIONE (n. 631.1/2018)
Indirizzo		VIALE CERTOSA n. 6 piano: 1.										
Annotazioni		classamento e rendita proposti (D.M. 701/94)										

Situazione degli intestati dal 10/04/2018

N.	DEMANIO DELLO STATO con sede in ROMA	DATI ANAGRAFICI	CODICE FISCALE	DIRITTI E ONERI REALI
1			80207790587	(1) Proprieta' per 1000/1000
DATI DERIVANTI DA		COSTITUZIONE del 10/04/2018 protocollo n. VV0016340 in atti dal 11/04/2018 Registrazione: COSTITUZIONE (n. 631.1/2018)		

Situazione dell'unità immobiliare che ha originato il precedente dal 23/03/2018

N.	DATI IDENTIFICATIVI				DATI DI CLASSAMENTO							DATI DERIVANTI DA
	Sezione Urbana	Foglio	Particella	Sub	Zona Cens.	Micro Zona	Categoria	Classe	Consistenza	Superficie Catastale	Rendita	
1		11	570				in attesa di dichiarazioni					COSTITUZIONE del 23/03/2018 protocollo n. VV0014502 in atti dal 23/03/2018 ,ASSOCIATO AL TIPO MAPPALE CON PROTOCOLLO VV0014417 DEL 22/03/2018 (n. 14417.3/2018)
Annotazioni		di studio: sr										



Direzione Provinciale di Vibo Valentia
Ufficio Provinciale - Territorio
Servizi Catastali

Visura storica per immobile

Situazione degli atti informatizzati dall'impianto meccanografico al 21/05/2018

Data: 21/05/2018 - Ora: 11.16.00 Fine

Visura n.: T110169 Pag.: 2

Situazione degli intestati dal 23/03/2018

N.	DEMANIO DELLO STATO con sede in ROMA	DATI ANAGRAFICI	CODICE FISCALE	DIRITTI E ONERI REALI
1			80207790587	(1) Proprieta' per 1000/1000 fino al 11/04/2018
DATI DERIVANTI DA		COSTITUZIONE del 23/03/2018 protocollo n. VV0014502 in atti dal 23/03/2018 Registrazione: , ASSOCIATO AL TIPO MAPPALE CON PROTOCOLLO VV0014417 DEL 22/03/2018 (n. 14417.3/2018)		

Unità immobiliari n. 1

Visura telematica esente per fini istituzionali

* Codice Fiscale Validato in Anagrafe Tributaria



AGENZIA DEL DEMANIO

Direzione Regionale Calabria



Direzione Provinciale di Vibo Valentia
Ufficio Provinciale - Territorio
Servizi Catastali

Visura storica per immobile

Situazione degli atti informatizzati dall'impianto meccanografico al 21/05/2018

Data: 21/05/2018 - Ora: 11.16.26 Segue

Visura n.: T110512 Pag: 1

Dati della richiesta	Comune di SERRA SAN BRUNO (Codice: I639) Provincia di VIBO VALENTIA
Catasto Fabbricati	Foglio: 11 Particella: 570 Sub.: 19

INTESTATO

1	DEMANIO DELLO STATO con sede in ROMA	80207790587*	(1) Proprietà per 1000/1000
---	--------------------------------------	--------------	-----------------------------

Unità immobiliare dal 11/04/2018

N.	DATI IDENTIFICATIVI				DATI DI CLASSAMENTO							DATI DERIVANTI DA
	Sezione Urbana	Foglio	Particella	Sub	Zona Cens.	Micro Zona	Categoria	Classe	Consistenza	Superficie Catastale	Rendita	
1	II	570	19				C/6	3	18 m ²	Totale: 22 m ²	Euro 39,97	COSTITUZIONE del 10/04/2018 protocollo n. VV0016340 in atti dal 11/04/2018 COSTITUZIONE (n. 631.1/2018)
Indirizzo		VIALE CERTOSA n. 6 piano: T;										
Annotazioni		classamento e rendita proposti (D.M. 701/94)										

Situazione degli intestati dal 10/04/2018

N.	DATI ANAGRAFICI	CODICE FISCALE	DIRITTI E ONERI REALI
1	DEMANIO DELLO STATO con sede in ROMA	80207790587	(1) Proprietà per 1000/1000
DATI DERIVANTI DA		COSTITUZIONE del 10/04/2018 protocollo n. VV0016340 in atti dal 11/04/2018 Registrazione: COSTITUZIONE (n. 631.1/2018)	

Situazione dell'unità immobiliare che ha originato il precedente dal 23/03/2018

N.	DATI IDENTIFICATIVI				DATI DI CLASSAMENTO							DATI DERIVANTI DA
	Sezione Urbana	Foglio	Particella	Sub	Zona Cens.	Micro Zona	Categoria	Classe	Consistenza	Superficie Catastale	Rendita	
1	II	570					in attesa di dichiarazioni					COSTITUZIONE del 23/03/2018 protocollo n. VV0014502 in atti dal 23/03/2018. ASSOCIATO AL TIPO MAPPALE CON PROTOCOLLO VV0014417 DEL 22/03/2018 (n. 14417.1/2018)
Annotazioni		di studio: ar										



Direzione Provinciale di Vibo Valentia
Ufficio Provinciale - Territorio
Servizi Catastali

Visura storica per immobile

Situazione degli atti informatizzati dall'impianto meccanografico al 21/05/2018

Data: 21/05/2018 - Ora: 11.16.26 Fine

Visura n.: T110512 Pag: 2

Situazione degli intestati dal 23/03/2018

N.	DATI ANAGRAFICI	CODICE FISCALE	DIRITTI E ONERI REALI
1	DEMANIO DELLO STATO con sede in ROMA	80207790587	(1) Proprietà per 1000/1000 fino al 11/04/2018
DATI DERIVANTI DA		COSTITUZIONE del 23/03/2018 protocollo n. VV0014502 in atti dal 23/03/2018 Registrazione: ASSOCIATO AL TIPO MAPPALE CON PROTOCOLLO VV0014417 DEL 22/03/2018 (n. 14417.1/2018)	

Unità immobiliari n. 1

Visura telematica esente per fini istituzionali

* Codice Fiscale Validato in Anagrafe Tributaria



AGENZIA DEL DEMANIO

Direzione Regionale Calabria

DOCUMENTAZIONE FOTOGRAFICA

