



A G E N Z I A D E L D E M A N I O

Direzione Regionale Calabria

FASCICOLO DELL'IMMOBILE

Direzione Regionale Calabria

CSB1112





AGENZIA DEL DEMANIO

Direzione Regionale Calabria

DATI GENERALI		
DENOMINAZIONE IMMOBILE	CODICE SCHEDA	CODICE FABBRICATO
FABBRICATO CON CORTE P.LLA N.66 SUB 1 - GRUPPO CARABINIERI FORESTALE	CSB1112	CS1027001

REGIONE	PROVINCIA	COMUNE	INDIRIZZO	GEOLOCALIZZAZIONE
CALABRIA	COSENZA	SPEZZANO DELLA SILA	CONTRADA TASSO SNC	39.340661, 16.424675

INDIVIDUAZIONE DEL COMPLESSO E DELL'IMMOBILE SU AEREOFOTOGRAMMETRIA

Non in scala



INDIVIDUAZIONE DEL COMPLESSO E DELL'IMMOBILE SU PLANIMETRIA GENERALE

Planimetria generale non disponibile



A G E N Z I A D E L D E M A N I O

Direzione Regionale Calabria

DATI IMMOBILE		
FOGLIO	PARTICELLA	SUBALTERNO
21	66	1

SUPERFICIE LORDA MQ	VOLUME MC	IMMOBILE CIELO TERRA SI/NO	IN USO SI/NO	TECNOLOGIA COSTRUTTIVA	AGIBILITA' SI/NO
134,28*	640*	SI	SI	STRUTTURA PORTANTE IN MURATURA	NON DISPONIBILE

**Dati desunti dalla Relazione sulle verifiche tecniche dei livelli di sicurezza sismica ai sensi dell'Ordinanza P.C.M. n.3274/2003.*

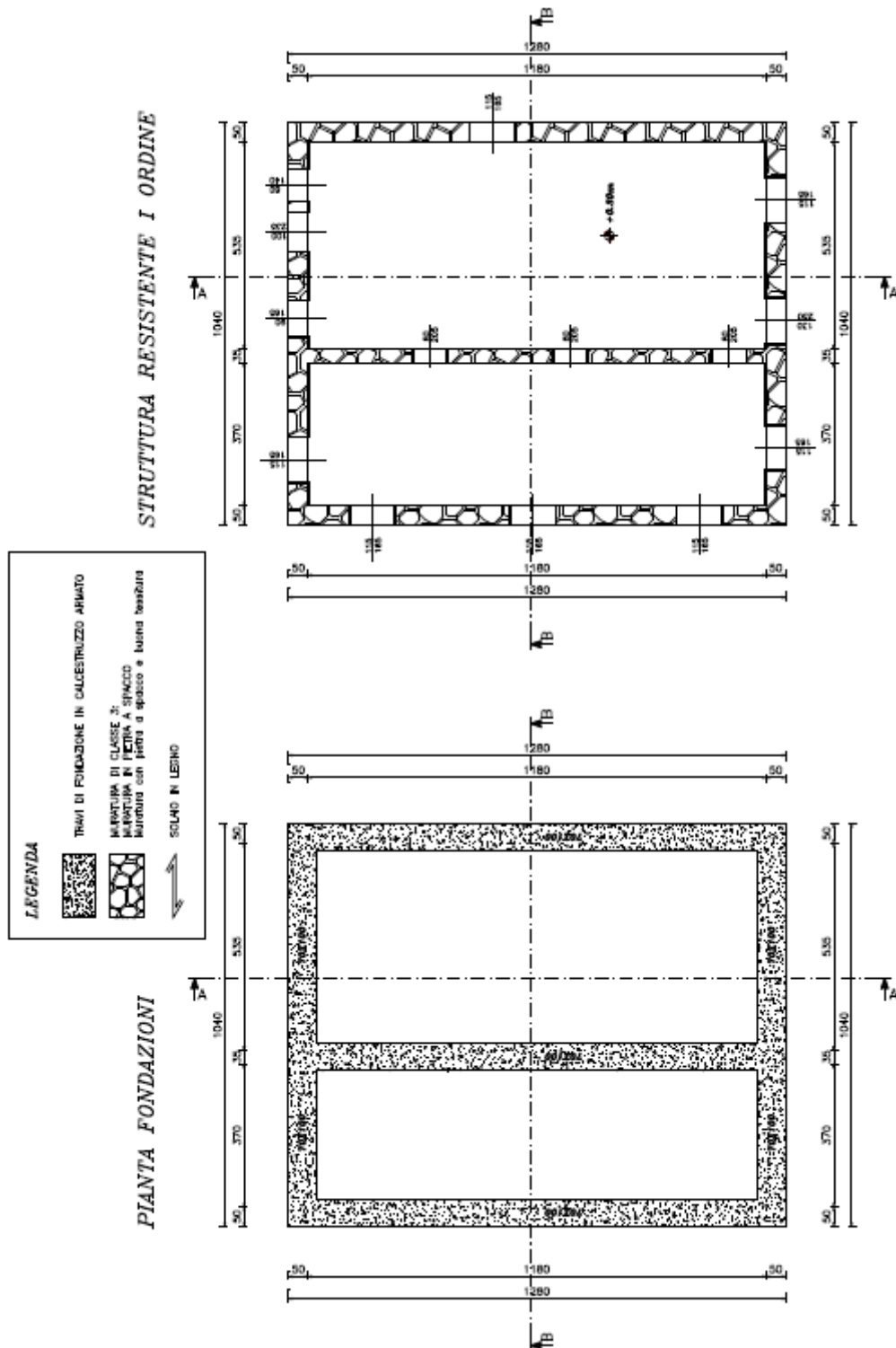


AGENZIA DEL DEMANIO

Direzione Regionale Calabria

PLANIMETRIE DELLO STATO DI FATTO

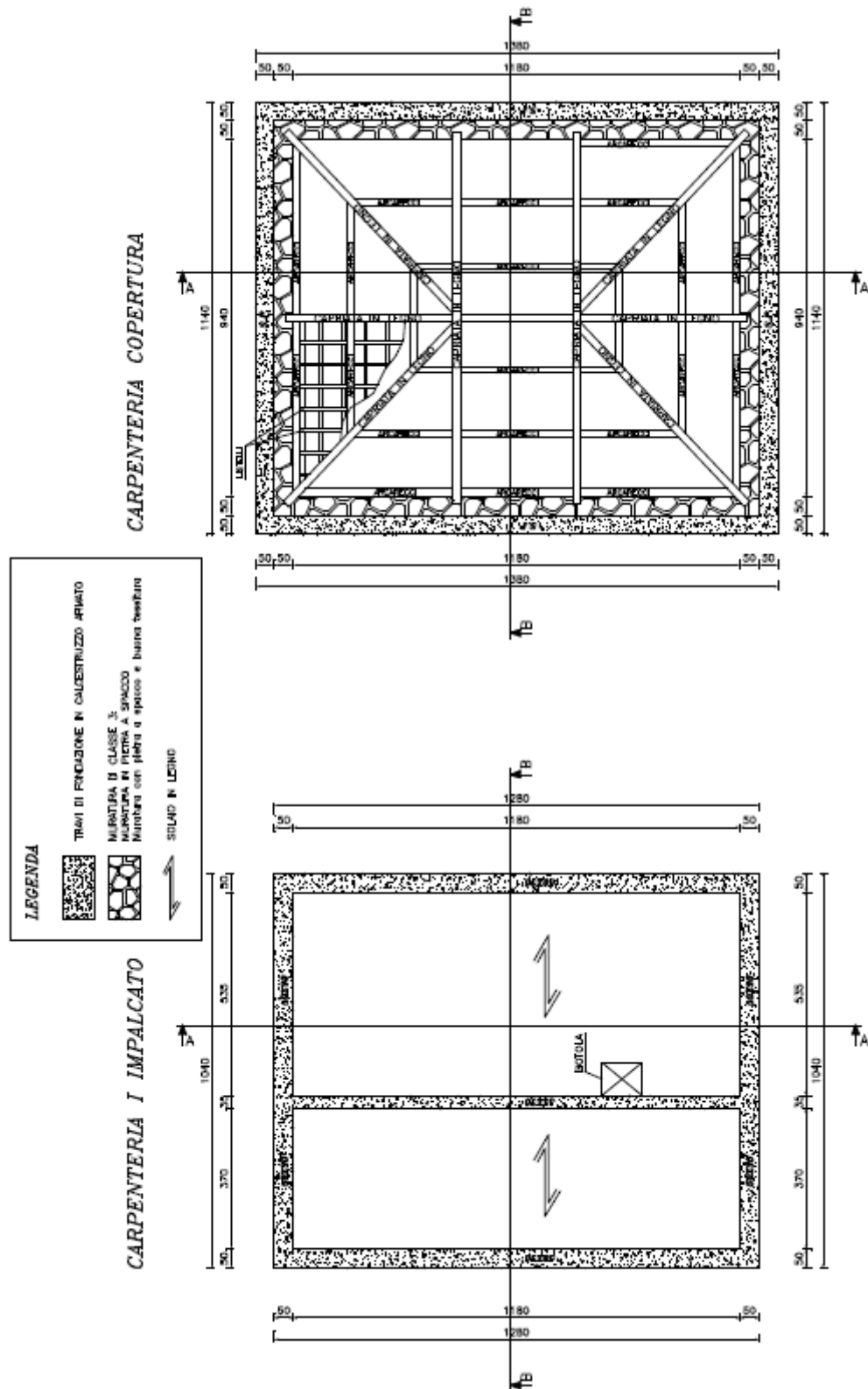
Non in scala





AGENZIA DEL DEMANIO

Direzione Regionale Calabria



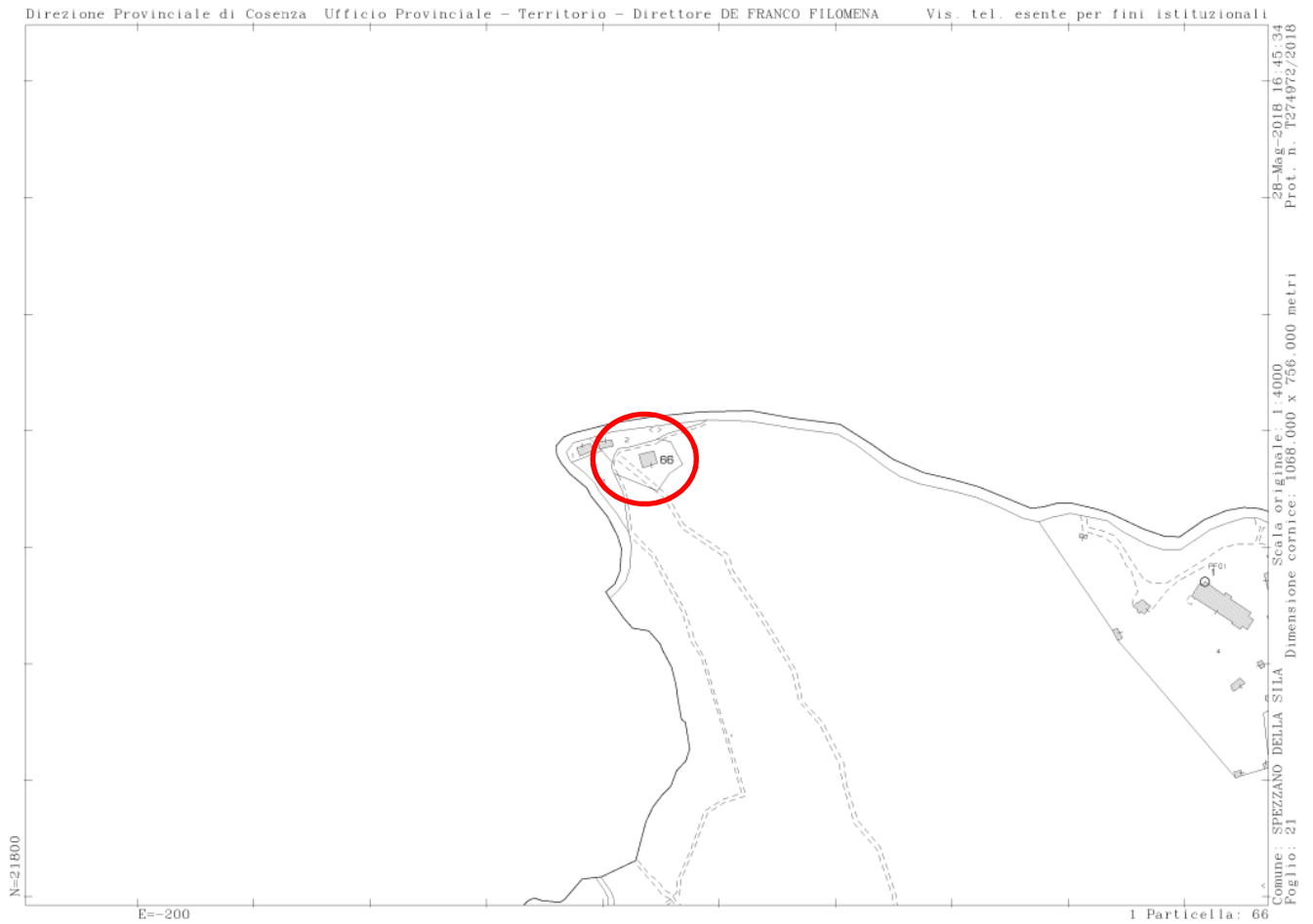


AGENZIA DEL DEMANIO

Direzione Regionale Calabria

ESTRATTO DI MAPPA CATASTALE

Non in scala



ELENCO ALLEGATI:

- ✓ **VISURE CATASTALI**
- ✓ **DOCUMENTAZIONE FOTOGRAFICA**
- ✓ **SCHEDA LIVELLO ZERO**



A G E N Z I A D E L D E M A N I O

Direzione Regionale Calabria

Allegato a) VISURE CATASTALI



Elenco Immobili
Situazione degli atti informatizzati al 26/05/2018

Data: 28/05/2018 - Ora: 16:59:22

Visura N.: T282994

Pag. 1 - Fine

Dati della richiesta

Catasto: FABBRICATI

Comune: SPEZZANO DELLA SILA (I896) (CS)

Foglio: 21

Particella: 66

Elenco Unità Immobiliari Individuate											
N.	Foglio	Particella	Sub	Z.C.	Categoria	Classe	Consistenza	Partita	Rendita(Euro)	Rendita(Lire)	Indirizzo
1	21	66	1	2	B/1	U	451 mc		698,77	1.353.000	PIAZZA GIOVANNI XXIII, SNC Piano T-1

Unità immobiliari n. 1

Visura telematica esente per fini istituzionali



AGENZIA DEL DEMANIO

Direzione Regionale Calabria



Direzione Provinciale di Cosenza
Ufficio Provinciale - Territorio
Servizi Catastali

Visura storica per immobile

Situazione degli atti informatizzati dall'impianto meccanografico al 28/05/2018

Data: 28/05/2018 - Ora: 17.00.19 Segue

Visura n.: T283540 Pag: 1

Dati della richiesta	Comune di SPEZZANO DELLA SILA (Codice: 1896) Provincia di COSENZA
Catasto Fabbricati	Foglio: 21 Particella: 66 Sub.: 1

INTESTATI

1	AZIENDA DI STATO PER LE FORESTE DEMANIALI VIA G. CARDUCCI N. 5 ROMA C. A. P. 00187 con sede in ROMA	00934971003	(1) Proprieta' per l'area
2	MI. P. A. F. CORPO FORESTALE DELLO STATO CORDINAMENTO PROVINCIALE DI COSENZA con sede in ROMA	80010890806*	(1s) Proprieta' superficaria per 1000/1000

Unità immobiliare dal 24/11/2016

N.	DATI IDENTIFICATIVI				DATI DI CLASSAMENTO							DATI DERIVANTI DA
	Sezione Urbana	Foglio	Particella	Sub	Zona Cens.	Micro Zona	Categoria	Classe	Consistenza	Superficie Catastale	Rendita	
1		21	66	1	2		B/1	U	451 m ³	Totale: 171 m ³	Euro 698,77	VARIAZIONE TOPONOMASTICA del 24/11/2016 protocollo n. CS0209795 in atti dal 24/11/2016 VARIAZIONE TOPONOMASTICA DERIVANTE DA AGGIORNAMENTO ANSC (n. 94515.1/2016)

Indirizzo	PIAZZA GIOVANNI XXIII SNC piano: T-1;
Annotazioni	classamento e rendita non rettificati entro dodici mesi dalla data di iscrizione in atti della dichiarazione (D.M. 701/94)

Situazione dell'unità immobiliare dal 09/11/2015

N.	DATI IDENTIFICATIVI				DATI DI CLASSAMENTO							DATI DERIVANTI DA
	Sezione Urbana	Foglio	Particella	Sub	Zona Cens.	Micro Zona	Categoria	Classe	Consistenza	Superficie Catastale	Rendita	
1		21	66	1	2		B/1	U	451 m ³	Totale: 171 m ³	Euro 698,77	Variazione del 09/11/2015 - Inserimento in visura dei dati di superficie.

Indirizzo	CONTRADA MOCCONE SNC piano: T-1;
Annotazioni	classamento e rendita non rettificati entro dodici mesi dalla data di iscrizione in atti della dichiarazione (D.M. 701/94)



Direzione Provinciale di Cosenza
Ufficio Provinciale - Territorio
Servizi Catastali

Visura storica per immobile

Situazione degli atti informatizzati dall'impianto meccanografico al 28/05/2018

Data: 28/05/2018 - Ora: 17.00.19 Segue

Visura n.: T283540 Pag: 2

Situazione dell'unità immobiliare dal 01/10/2014

N.	DATI IDENTIFICATIVI				DATI DI CLASSAMENTO							DATI DERIVANTI DA
	Sezione Urbana	Foglio	Particella	Sub	Zona Cens.	Micro Zona	Categoria	Classe	Consistenza	Superficie Catastale	Rendita	
1		21	66	1	2		B/1	U	451 m ³		Euro 698,77	VARIAZIONE TOPONOMASTICA del 01/10/2014 protocollo n. CS0181096 in atti dal 01/10/2014 VARIAZIONE DI TOPONOMASTICA (n. 46853.1/2014)

Indirizzo	CONTRADA MOCCONE SNC piano: T-1;
Annotazioni	classamento e rendita non rettificati entro dodici mesi dalla data di iscrizione in atti della dichiarazione (D.M. 701/94)

Situazione dell'unità immobiliare dal 01/03/2004

N.	DATI IDENTIFICATIVI				DATI DI CLASSAMENTO							DATI DERIVANTI DA
	Sezione Urbana	Foglio	Particella	Sub	Zona Cens.	Micro Zona	Categoria	Classe	Consistenza	Superficie Catastale	Rendita	
1		21	66	1	2		B/1	U	451 m ³		Euro 698,77	VARIAZIONE NEL CLASSAMENTO del 01/03/2004 protocollo n. CS0054988 in atti dal 01/03/2004 VARIAZIONE DI CLASSAMENTO (n. 4964.1/2004)

Indirizzo	CONTRADA MOCCONE SNC piano: T-1;
Annotazioni	classamento proposto con decorsi i termini di cui all'art 1 comma3 (D.M. 701/94)

Situazione dell'unità immobiliare dal 11/06/2003

N.	DATI IDENTIFICATIVI				DATI DI CLASSAMENTO							DATI DERIVANTI DA
	Sezione Urbana	Foglio	Particella	Sub	Zona Cens.	Micro Zona	Categoria	Classe	Consistenza	Superficie Catastale	Rendita	
1		21	66	1	2		B/1	U	451 m ³		Euro 698,77	VARIAZIONE TOPONOMASTICA del 11/06/2003 protocollo n. 289206 in atti dal 11/06/2003 VARIAZIONE DI TOPONOMASTICA (n. 119130.1/2003)

Indirizzo	CONTRADA MOCCONE SNC piano: T-1;
Annotazioni	classamento proposto (D.M. 701/94)



AGENZIA DEL DEMANIO

Direzione Regionale Calabria



Direzione Provinciale di Cosenza
Ufficio Provinciale - Territorio
Servizi Catastali

Visura storica per immobile

Situazione degli atti informatizzati dall'impianto meccanografico al 28/05/2018

Data: 28/05/2018 - Ora: 17.00.19 Segue

Visura n.: T283540 Pag: 2

Situazione dell'unità immobiliare dal 01/10/2014

N.	DATI IDENTIFICATIVI				DATI DI CLASSAMENTO						DATI DERIVANTI DA	
	Sezione Urbana	Foglio	Particella	Sub	Zona Cens.	Micro Zona	Categoria	Classe	Consistenza	Superficie Catastale		Rendita
1		21	66	1	2		B/I	U	451 m ²		Euro 698,77	VARIAZIONE TOPONOMASTICA del 01/10/2014 protocollo n. CS0181096 in atti dal 01/10/2014 VARIAZIONE DI TOPONOMASTICA (n. 46853.1/2014)
Indirizzo		, CONTRADA MOCCHONE SNC piano: T-1;										
Annotazioni		classamento e rendita non rettificati entro dodici mesi dalla data di iscrizione in atti della dichiarazione (D.M. 701/94)										

Situazione dell'unità immobiliare dal 01/03/2004

N.	DATI IDENTIFICATIVI				DATI DI CLASSAMENTO						DATI DERIVANTI DA	
	Sezione Urbana	Foglio	Particella	Sub	Zona Cens.	Micro Zona	Categoria	Classe	Consistenza	Superficie Catastale		Rendita
1		21	66	1	2		B/I	U	451 m ²		Euro 698,77	VARIAZIONE NEL CLASSAMENTO del 01/03/2004 protocollo n. CS0054988 in atti dal 01/03/2004 VARIAZIONE DI CLASSAMENTO (n. 4964.1/2004)
Indirizzo		, CONTRADA MOCCHONE SNC piano: T-1;										
Annotazioni		classamento proposto con decorsi i termini di cui all'art 1 comma3 (D.M. 701/94)										

Situazione dell'unità immobiliare dal 11/06/2003

N.	DATI IDENTIFICATIVI				DATI DI CLASSAMENTO						DATI DERIVANTI DA	
	Sezione Urbana	Foglio	Particella	Sub	Zona Cens.	Micro Zona	Categoria	Classe	Consistenza	Superficie Catastale		Rendita
1		21	66	1	2		B/I	U	451 m ²		Euro 698,77	VARIAZIONE TOPONOMASTICA del 11/06/2003 protocollo n. 289206 in atti dal 11/06/2003 VARIAZIONE DI TOPONOMASTICA (n. 119130.1/2003)
Indirizzo		, CONTRADA MOCCHONE SNC piano: T-1;										
Annotazioni		classamento proposto (D.M. 701/94)										



A G E N Z I A D E L D E M A N I O

Direzione Regionale Calabria

Allegato b) DOCUMENTAZIONE FOTOGRAFICA





A G E N Z I A D E L D E M A N I O

Direzione Regionale Calabria





A G E N Z I A D E L D E M A N I O

Direzione Regionale Calabria





A G E N Z I A D E L D E M A N I O

Direzione Regionale Calabria





A G E N Z I A D E L D E M A N I O

Direzione Regionale Calabria

Allegato c) **SCHEDA LIVELLO ZERO**

	CORPO FORESTALE DELLO STATO COMANDO REGIONALE CALABRIA
REDAZIONE ED ATTUAZIONE DELLE VERIFICHE TECNICHE DEI LIVELLI DI SICUREZZA SISMICA AI SENSI DELL'ORDINANZA P.C.M. N.3274/2003 E S.M.I. RELATIVE AGLI EDIFICI STRATEGICI ADIBITI AD USO CASERME DEL CORPO FORESTALE DELLO STATO	
 PRESIDENZA DEL CONSIGLIO DEI MINISTRI DIPARTIMENTO DELLA PROTEZIONE CIVILE UFFICIO SISMICO REGIONALE SCHEDA DI SINTESI DI LIVELLO 0 DI EDIFICI STRATEGICI AI FINI DELLA PROTEZIONE CIVILE O RILEVANTI IN CASO DI COLLASSO A SEGUITO DI EVENTO SISMICO <i>(Ordinanza n. 3274/2003 - Articolo 2, commi 3 e 4, D.M. 14/1/2008, circolare DPC/SISM n. 31471 del 21.4.2010)</i>	
ATTUAZIONE DELLE VERIFICHE TECNICHE DI VULNERABILITÀ SISMICA - FASE III -	
	DATA: FEBBRAIO 2012
RACCOLTA DELLE SCHEDE DI SINTESI DELLA VERIFICA SISMICA DI "LIVELLO 0"	
COMMITTENTE CORPO FORESTALE DELLO STATO COMANDO REGIONALE CALABRIA	IL COMANDANTE REGIONALE Dirig. Sup. Ing. Vincenzo CARACCILO
 Solutions and Innovations for Structural Monitoring	Spin-Off Università della Calabria Via Pietro Bucci - 87036 Rende (CS) - ITALY Tel. : 0984 - 447093 — Fax: 0984 - 447093 E-mail: info@sismlab.it — Internet: www.sismlab.it
Ing. G. PORCO Responsabile Scientifico SISMIlab S.r.l.	Ing. D. ROMANO Responsabile Tecnico SISMIlab S.r.l.



A G E N Z I A D E L D E M A N I O

Direzione Regionale Calabria



PRESIDENZA DEL CONSIGLIO DEI MINISTRI
DIPARTIMENTO DELLA PROTEZIONE CIVILE
UFFICIO SERVIZIO SISMICO NAZIONALE

Allegato 1

SCHEDA DI SINTESI DI LIVELLO 0 DI EDIFICI STRATEGICI AI FINI DELLA PROTEZIONE CIVILE O RILEVANTI IN CASO DI COLLASSO A SEGUITO DI EVENTO SISMICO
(Ordinanza n. 3274/2003 – Articolo 2, commi 3 e 4, D.M.14/1/2008, circolare DPC/SISM n. 31471 del 21.4.2010)

1) Identificazione dell'edificio		Spazio riservato DPC			
Regione CALABRIA Codice Istat 018		Codice DPCM N° progressivo intervento			
Provincia Cosenza Codice Istat 078		Scheda n° Data			
Comune Spezzano della Sila Codice Istat 143		Complesso edilizio composto da edifici			
Frazione/Località MOCCONE		Codice identificativo A.1.6			
Indirizzo LOCALITA' MOCCONE		Dati Catastali Foglio 21 Allegato			
Num. Civico C.A.P. 87062		Particelle 66			
		Posizione edificio 1 <input checked="" type="checkbox"/> Isolato 2 <input type="checkbox"/> Interno 3 <input type="checkbox"/> D'estremità 4 <input type="checkbox"/> D'angolo			
		Coordinate geografiche (ED50 – UTM fuso 32-33)			
		E 622725.7		Fuso	
		N 4355543.73		33	
Denominazione edificio		CASERMETTA FORESTALE			
Proprietario		CORPO FORESTALE DELLO STATO			
Utilizzatore		COORDINAMENTO PROVINCIALE COSENZA			
2) Dati dimensionali ed età costruzione/ristrutturazione					
N° Piani totali con interrati		Altezza media di piano [m]		Superficie media di piano [m ²]	
A	1	B	3.05	C	134.28
D		E		Anno di progettazione 1945	
F		Anno di ultimazione della costruzione 1947			
F <input type="checkbox"/> Nessun intervento eseguito sulla struttura dopo la costruzione					
G		Anno di progettazione ultimo intervento eseguito sulla struttura 2002		G1	<input type="checkbox"/> Adeg. <input type="checkbox"/> G2 <input type="checkbox"/> Miglior. <input type="checkbox"/> G3 <input checked="" type="checkbox"/> Altro
3) Materiale strutturale principale della struttura verticale					
Cemento armato		Acciaio		Acciaio-calcestruzzo	
Muratura		Legno		Misto (Muratura e c.a.)	
Prelabbricati in c.a. o c.a.p.		Altro (specificare)			
A	<input type="checkbox"/>	B	<input type="checkbox"/>	C	<input type="checkbox"/>
D	<input checked="" type="checkbox"/>	E	<input type="checkbox"/>	F	<input type="checkbox"/>
G	<input type="checkbox"/>	H			
4) Dati di esposizione					
Numero di persone mediamente presenti durante la fruizione ordinaria dell'edificio		Ore di fruizione ordinaria nel giorno		Mesi di fruizione ordinaria nell'anno	
1					
5) Dati geomorfologici					
Morfologia del sito				Fenomeni franosi	
A <input type="checkbox"/>	B <input checked="" type="checkbox"/>	C <input type="checkbox"/>	D <input type="checkbox"/>	E <input type="checkbox"/>	F <input type="checkbox"/>
Dirupo	Cresta	Pendio	Pianura	Assenti	Presenti
6) Destinazione d'uso					
A	Originaria	Codice d'uso S55			
B	Attuale	Codice d'uso			



A G E N Z I A D E L D E M A N I O

Direzione Regionale Calabria

7) Descrizione degli eventuali interventi strutturali eseguiti				
A	Sopraelevazione			<input type="checkbox"/>
B	Ampliamento			<input type="checkbox"/>
C	Variazione di destinazione che ha comportato un incremento dei carichi originari al singolo piano superiore al 20%			<input type="checkbox"/>
D	Interventi strutturali volti a trasformare l'edificio mediante un insieme sistematico di opere che portino ad un organismo edilizio diverso dal precedente.			<input type="checkbox"/>
E	Interventi strutturali rivolti ad eseguire opere e modifiche, rinnovare e sostituire parti strutturali dell'edificio, allorché detti interventi implicino sostanziali alterazioni del comportamento globale dell'edificio stesso.			<input type="checkbox"/>
F	Interventi di miglioramento sismico.			<input type="checkbox"/>
G	Interventi di sola riparazione dei danni strutturali.			<input type="checkbox"/>
H	Interventi di consolidamento delle strutture esistenti eseguiti in assenza di normative sismiche specifiche.			<input type="checkbox"/>

8) Eventi significativi subiti dalla struttura			9) Perimetrazione ai sensi del D.L. 180/1998	
Tipo evento	Data	Tipologia Intervento	SI <input type="checkbox"/> - NO <input type="checkbox"/>	
			NB: In caso affermativo compilare la matrice sottostante	
1) Codice evento			Area R4	Area R3
2) Codice evento		1) Frana	<input type="checkbox"/>	<input type="checkbox"/>
3) Codice evento		2) Alluvione	<input type="checkbox"/>	<input type="checkbox"/>

10) Informazioni sulla verifica sismica								
A	Effettuata con cofinanziamento DPC	<input checked="" type="checkbox"/>	B	Effettuata con altri finanziamenti	<input type="checkbox"/>	C	Non effettuata	<input type="checkbox"/>

11) Note		

Compilatore della scheda	Amministrazione competente per la compilazione della scheda	Amministrazione competente per la trasmissione della scheda a DPC
--------------------------	---	---