



AGENZIA DEL DEMANIO

Direzione Regionale Calabria

## FASCICOLO DELL'IMMOBILE

Direzione Regionale Calabria

CZB0908





AGENZIA DEL DEMANIO

Direzione Regionale Calabria


DATI GENERALI		
DENOMINAZIONE IMMOBILE	CODICE SCHEDA	CODICE FABBRICATO
IMMOBILE (EX A.S.F.D.) SEDE DELL'UFFICIO TERRITORIALE PER LA BIODIVERSITA' DI CATANZARO - CORPO FORESTALE DELLO STATO	CZB0908	CZ0976001

REGIONE	PROVINCIA	COMUNE	INDIRIZZO	GEOLOCALIZZAZIONE
CALABRIA	CZ	CATANZARO	VIA VINICIO CORTESE, 5	38°55'0,47"N 16°35'2,06"E

**INDIVIDUAZIONE DEL COMPLESSO E DELL'IMMOBILE SU PLANIMETRIA GENERALE**

*PLANIMETRIA GENERALE NON DISPONIBILE*

**INDIVIDUAZIONE DEL COMPLESSO E DELL'IMMOBILE SU ORTOFOTO**





AGENZIA DEL DEMANIO

Direzione Regionale Calabria

DATI IMMOBILE		
FOGLIO	PARTICELLA	SUBALTERNO
34	309	1,2,3,4,5,6

SUPERFICIE LORDA MQ	VOLUME MC	IMMOBILE CIELO TERRA SI/NO	IN USO SI/NO	TECNOLOGIA COSTRUTTIVA	AGIBILITA'
1.172,23 (*)	4.220,00 (**)	SI	SI	CEMENTO ARMATO	N.D.

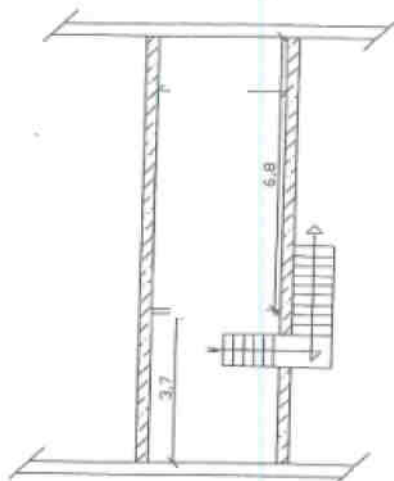
(\*) la superficie lorda è stata desunta dalla Scheda Mod. 199

(\*\*) il volume non è riportato su Address, pertanto si fornisce un dato di massima

**PLANIMETRIE DELLO STATO DI FATTO (non in scala)**

Foglio n° 34 Particella n° 309 Sub. 3

**PIANO SEMINTERRATO**



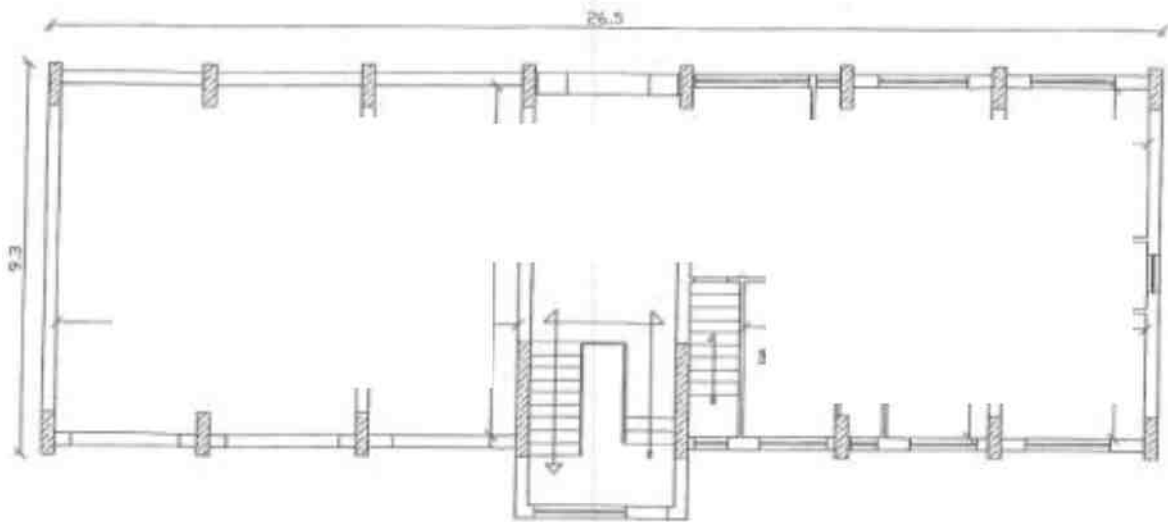


AGENZIA DEL DEMANIO

Direzione Regionale Calabria

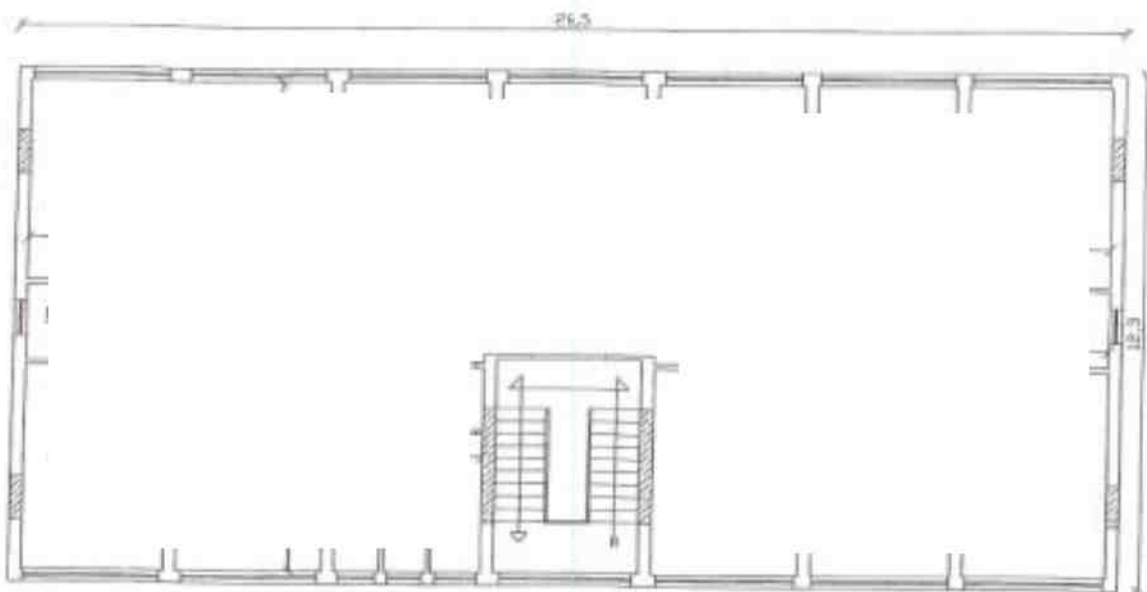
Foglio n° 34 Particella n° 309 Sub. 3

PIANO TERRA



Foglio n° 34 Particella n° 309 Sub. 3

PIANO PRIMO



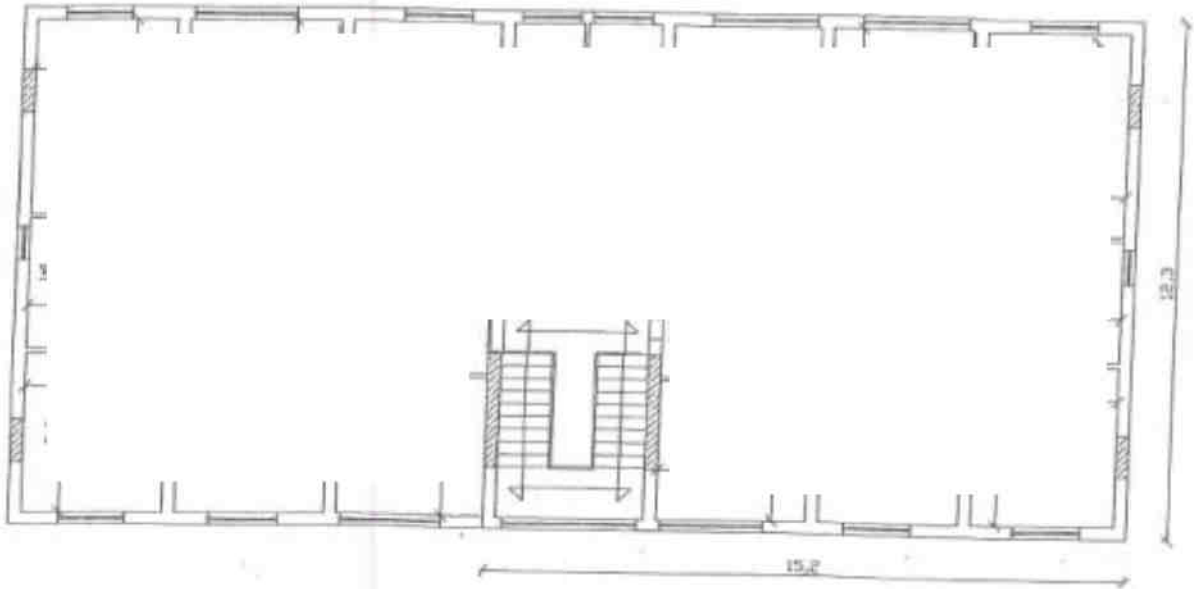


AGENZIA DEL DEMANIO

Direzione Regionale Calabria

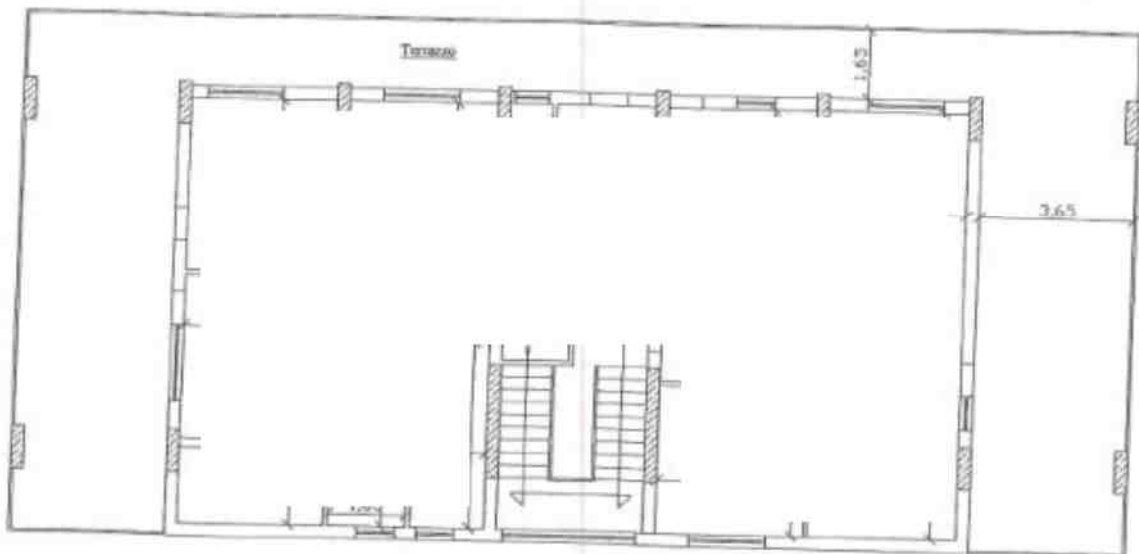
Foglio n° 34 Particella n° 309 Sub. 3 - 4 - 5

PIANO SECONDO



Foglio n° 34 Particella n° 309 Sub. 6

PIANO TERZO





AGENZIA DEL DEMANIO

Direzione Regionale Calabria

**IMMOBILE ACCESSORIO AL FABBRICATO PRINCIPALE (non riportato su Address)**

DATI GENERALI		
DENOMINAZIONE IMMOBILE	CODICE SCHEDA	CODICE FABBRICATO
IMMOBILE (EX A.S.F.D.) SEDE DELL'UFFICIO TERRITORIALE PER LA BIODIVERSITA' DI CATANZARO - CORPO FORESTALE DELLO STATO IMMOBILE ACCESSORIO	CZB0908	CZ0976001

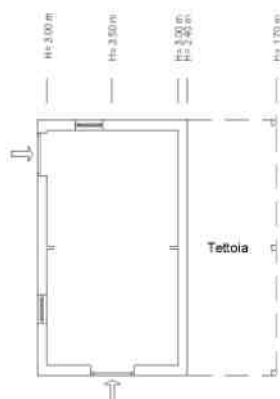
DATI IMMOBILE		
FOGLIO	PARTICELLA	SUBALTERNO
34	309	11

SUPERFICIE LORDA MQ	VOLUME MC	IMMOBILE CIELO TERRA SI/NO	IN USO SI/NO	TECNOLOGIA COSTRUTTIVA	AGIBILITA'
13,00	39,00	SI	SI	MURATURA	N.D.

*La superficie ed il volume riportati in tabella sono da considerarsi un dato di massima*

**Planimetria catastale non in scala**

Piano Terra





AGENZIA DEL DEMANIO

Direzione Regionale Calabria

**IMMOBILE ACCESSORIO AL FABBRICATO PRINCIPALE (non riportato su Address)**

DATI GENERALI		
DENOMINAZIONE IMMOBILE	CODICE SCHEDA	CODICE FABBRICATO
IMMOBILE (EX A.S.F.D.) SEDE DELL'UFFICIO TERRITORIALE PER LA BIODIVERSITA' DI CATANZARO - CORPO FORESTALE DELLO STATO IMMOBILE ACCESSORIO	CZB0908	CZ0976001

DATI IMMOBILE		
FOGLIO	PARTICELLA	SUBALTERNO
34	309	13

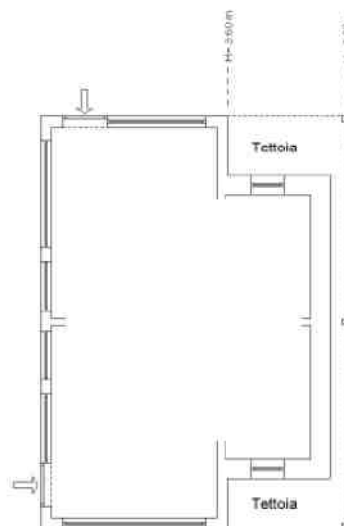
*La superficie ed il volume riportati in tabella sono da considerarsi un dato di massima*

SUPERFICIE LORDA MQ	VOLUME MC	IMMOBILE CIELO TERRA SI/NO	IN USO SI/NO	TECNOLOGIA COSTRUTTIVA	AGIBILITA'
28,00	75,00	SI	SI	MURATURA	N.D.

planimetria catastale non in scala

Piano Terra

H= 2.70 m





AGENZIA DEL DEMANIO

Direzione Regionale Calabria

**ESTRATTO DI MAPPA CATASTALE**



**ELENCO ALLEGATI:**

- ✓ VISURE CATASTALI
- ✓ DOCUMENTAZIONE FOTOGRAFICA





Direzione Provinciale di Catanzaro  
Ufficio Provinciale - Territorio  
Servizi Catastali

# Visura storica per immobile

Situazione degli atti informatizzati dall'impianto meccanografico al 09/05/2018

Data: 09/05/2018 - Ora: 09.09.13 Segue

Visura n.: T23675 Pag: 1

<b>Dati della richiesta</b>	<b>Comune di CATANZARO ( Codice: C352)</b>
<b>Catasto Fabbricati</b>	<b>Provincia di CATANZARO</b> <b>Foglio: 34 Particella: 309 Sub.: 13</b>

## INTESTATO

1	DEMANIO DELLO STATO con sede in ROMA	80207790587*	(1) Proprieta' per 1000/1000
---	--------------------------------------	--------------	------------------------------

## Unità immobiliare dal 14/06/2017

N.	DATI IDENTIFICATIVI				DATI DI CLASSAMENTO				DATI DERIVANTI DA			
	Sezione Urbana	Foglio	Particella	Sub	Zona Cens.	Zona Micro	Categoria	Classe		Consistenza	Superficie Catastale	Rendita
1		34	309	13	1		C/2	2	28 m <sup>2</sup>	Totale: 37 m <sup>2</sup>	Euro 121,47	VARIAZIONE NEL CLASSAMENTO del 14/06/2017 protocollo n. CZ0051545 in atti dal 14/06/2017 VARIAZIONE DI CLASSAMENTO (n. 17683.1/2017)
<b>Indirizzo</b> VIA VINICIO CORTESE n. 5 piano: T;												
<b>Annotazioni</b> classamento e rendita non rettificati entro dodici mesi dalla data di iscrizione in atti della dichiarazione (D.M. 701/94)												

## Situazione dell'unità immobiliare dal 14/06/2016

N.	DATI IDENTIFICATIVI				DATI DI CLASSAMENTO				DATI DERIVANTI DA			
	Sezione Urbana	Foglio	Particella	Sub	Zona Cens.	Zona Micro	Categoria	Classe		Consistenza	Superficie Catastale	Rendita
1		34	309	13	1		C/2	2	28 m <sup>2</sup>	Totale: 37 m <sup>2</sup>	Euro 121,47	Variazione del 13/06/2016 protocollo n. CZ0052828 in atti dal 14/06/2016 UNITA AFFERENTI EDIFICATE SU AREA URBANA (n. 19311.1/2016)
<b>Indirizzo</b> , VIA VINICIO CORTESE n. 5 piano: T;												
<b>Annotazioni</b> classamento e rendita proposti (D.M. 701/94)												

## Situazione degli intestati dal 13/06/2016

N.	DEMANIO DELLO STATO con sede in ROMA	DATI ANAGRAFICI	CODICE FISCALE	DIRITTI E ONERI REALI
1	del 13/06/2016 protocollo n. CZ0052828 in atti dal 14/06/2016 Registrazione: UNITA AFFERENTI EDIFICATE SU AREA URBANA (n. 19311.1/2016)		80207790587	(1) Proprieta' per 1000/1000
<b>DATI DERIVANTI DA</b>				



Direzione Provinciale di Catanzaro  
Ufficio Provinciale - Territorio  
Servizi Catastali

Data: 09/05/2018 - Ora: 09.09.13 Fine

Visura n.: T23675 Pag: 2

## Visura storica per immobile

Situazione degli atti informatizzati dall'impianto meccanografico al 09/05/2018

### Situazione dell'unità immobiliare che ha originato il precedente dal 14/06/2016

N.	DATI IDENTIFICATIVI				DATI DI CLASSAMENTO				DATI DERIVANTI DA		
	Sezione Urbana	Foglio	Particella	Sub.	Zona Cens.	Micro Zona	Categoria	Classe		Consistenza	Superficie Catastale
1		34	309	12			area urbana		37 m <sup>2</sup>		
Indirizzo: VIA VINICIO CORTESE n. 5 piano: T;											

### Situazione degli intestati dal 13/06/2016

N.	DATI ANAGRAFICI	CODICE FISCALE	DIRITTI ONERI REALI
1	DEMANIO DELLO STATO con sede in ROMA (ALTRE) del 13/06/2016 protocollo n. CZ0052819 in atti dal 14/06/2016 Registrazione: COSTITUZIONE DI AREA URBANA (n. 789.1/2016)	80207790587	(1) Proprietà per 1000/1000 fino al 13/06/2016

Unità immobiliari n. 1

Visura telematica esente per fini istituzionali

\* Codice Fiscale Validato in Anagrafe Tributaria



Direzione Provinciale di Catanzaro  
Ufficio Provinciale - Territorio  
Servizi Catastali

Data: 09/05/2018 - Ora: 08.56.37 Fine

Visura n.: T17867 Pag: 1

## Visura storica per immobile

Situazione degli atti informatizzati dall'impianto meccanografico al 09/05/2018

<b>Dati della richiesta</b>	<b>Comune di CATANZARO ( Codice: C352)</b>
<b>Catasto Fabbricati</b>	<b>Provincia di CATANZARO</b> <b>Foglio: 34 Particella: 309 Sub.: 1</b>

### Unità immobiliare soppressa dal 09/06/2016

N.	DATI IDENTIFICATIVI				DATI DI CLASSAMENTO				DATI DERIVANTI DA			
	Sezione	Foglio	Particella	Sub	Zona	Micro	Categoria	Classe		Consistenza	Superficie	Rendita
1	Urbana	34	309	1	Cens.	Zona				Catastale		DIVISIONE del 09/06/2016 protocollo n. CZ0051606 in atti dal 09/06/2016 DIVISIONE (n. 19068.1/2016)

La soppressione ha originato e/o variato i seguenti immobili:

- foglio 34 particella 309 sub. 7
- foglio 34 particella 309 sub. 8
- foglio 34 particella 309 sub. 9

### Bene comune non censibile dal 05/09/2003

N.	DATI IDENTIFICATIVI				DATI DI CLASSAMENTO				DATI DERIVANTI DA			
	Sezione	Foglio	Particella	Sub	Zona	Micro	Categoria	Classe		Consistenza	Superficie	Rendita
1	Urbana	34	309	1	Cens.	Zona				Catastale		COSTITUZIONE del 05/09/2003 protocollo n. 168296 in atti dal 05/09/2003 COSTITUZIONE (n. 2229.1/2003)

**Indirizzo** VIA VINICIO CORTESE piano: T;

Unità immobiliari n. 1

Visura telematica esente per fini istituzionali

\* Codice Fiscale Validato in Anagrafe Tributaria



Direzione Provinciale di Catanzaro  
Ufficio Provinciale - Territorio  
Servizi Catastali

Data: 09/05/2018 - Ora: 08.57.22 Fine

Visura n.: T18163 Pag: 1

## Visura storica per immobile

Situazione degli atti informatizzati dall'impianto meccanografico al 09/05/2018

<b>Dati della richiesta</b>	<b>Comune di CATANZARO ( Codice: C352)</b>
<b>Catasto Fabbricati</b>	<b>Provincia di CATANZARO</b> <b>Foglio: 34 Particella: 309 Sub.: 2</b>

### Bene comune non censibile dal 05/09/2003

N.	DATI IDENTIFICATIVI					DATI DI CLASSAMENTO				DATI DERIVANTI DA		
	Sezione Urbana	Foglio	Particella	Sub	Zona Cens.	Micro Zona	Categoria	Classe	Consistenza		Superficie Catastale	Rendita
1		34	309	2								COSTITUZIONE del 05/09/2003 protocollo n. 168296 in atti dal 05/09/2003 COSTITUZIONE (n. 2229.1/2003)

**Indirizzo**

VIA VINICIO CORTESE piano: S1-3;

Unità immobiliari n. 1

Visura telematica esente per fini istituzionali

\* Codice Fiscale Validato in Anagrafe Tributaria



Direzione Provinciale di Catanzaro  
Ufficio Provinciale - Territorio  
Servizi Catastali

## Visura storica per immobile

Situazione degli atti informatizzati dall'impianto meccanografico al 09/05/2018

Data: 09/05/2018 - Ora: 08.58.01 Segue

Visura n.: T18443 Pag: 1

<b>Dati della richiesta</b>	<b>Comune di CATANZARO ( Codice: C352)</b>	
<b>Catasto Fabbricati</b>	<b>Provincia di CATANZARO</b>	
	<b>Foglio: 34 Particella: 309 Sub.: 3</b>	

### INTESTATO

1	DEMANIO DELLO STATO con sede in ROMA	80207790587*	(1) Proprieta' per 1000/1000
---	--------------------------------------	--------------	------------------------------

### Unità immobiliare dal 09/11/2015

N.	DATI IDENTIFICATIVI				DATI DI CLASSAMENTO				DATI DERIVANTI DA			
	Sezione Urbana	Foglio	Particella	Sub	Zona Cens.	Micro Zona	Categoria	Classe		Consistenza	Superficie Catastale	Rendita
1		34	309	3	1		B/4	1	2426 m <sup>3</sup>	Totale: 623 m <sup>2</sup>	Euro 1.252,93	Variazione del 09/11/2015 - Inserimento in visura dei dati di superficie.
Indirizzo: VIA VINICIO CORTESE piano: S1-T-2;												

### Situazione dell'unità immobiliare dal 14/10/2003

N.	DATI IDENTIFICATIVI				DATI DI CLASSAMENTO				DATI DERIVANTI DA			
	Sezione Urbana	Foglio	Particella	Sub	Zona Cens.	Micro Zona	Categoria	Classe		Consistenza	Superficie Catastale	Rendita
1		34	309	3	1		B/4	1	2426 m <sup>3</sup>		Euro 1.252,93	VARIAZIONE del 05/09/2003 protocollo n. 191459 in atti dal 14/10/2003 CONFERMA CLS PROPOSTO (n. 168296.1/2003)
Indirizzo: VIA VINICIO CORTESE piano: S1-T-2;												

### Situazione dell'unità immobiliare dal 05/09/2003

N.	DATI IDENTIFICATIVI				DATI DI CLASSAMENTO				DATI DERIVANTI DA			
	Sezione Urbana	Foglio	Particella	Sub	Zona Cens.	Micro Zona	Categoria	Classe		Consistenza	Superficie Catastale	Rendita
1		34	309	3	1		B/4	1	2426 m <sup>3</sup>		Euro 1.252,93	COSTITUZIONE del 05/09/2003 protocollo n. 168296 in atti dal 05/09/2003 COSTITUZIONE (n. 2229.1/2003)
Indirizzo: VIA CORTESE VINICIO piano: S1-T-2;												
Annotazioni: classamento proposto (D.M. 701/94)												



Direzione Provinciale di Catanzaro  
Ufficio Provinciale - Territorio  
Servizi Catastali

Data: 09/05/2018 - Ora: 08.58.02 Fine

Visura n.: T18443 Pag: 2

## Visura storica per immobile

Situazione degli atti informatizzati dall'impianto meccanografico al 09/05/2018

### Situazione degli intestati dal 05/09/2003

N.	DATI ANAGRAFICI	CODICE FISCALE	DIRITTI E ONERI REALI
1	GESTIONE EX AZIENDA STATO FORESTE DEMANIALI (A.S.F.D.) con sede in CATANZARO	00934971003	(1) Proprieta' per 1000/1000 fino al 13/09/1977

**DATI DERIVANTI DA** COSTITUZIONE del 05/09/2003 protocollo n. 168296 in atti dal 05/09/2003 Registrazione: COSTITUZIONE (n. 2229.1/2003)

### Situazione degli intestati dal 13/09/1977

N.	DATI ANAGRAFICI	CODICE FISCALE	DIRITTI E ONERI REALI
1	DEMANIO DELLO STATO con sede in ROMA	80207790587	(1) Proprieta' per 1000/1000

**DATI DERIVANTI DA** RETTIFICA DI INTESTAZIONE ALL'ATTUALITA' del 13/09/1977 protocollo n. CZ0047904 in atti dal 28/03/2012 Registrazione: Sede: D. P. R. 24 LUGLIO 1977 N. 616 (n. 3231.1/2012)

Unità immobiliari n. 1

Visura telematica esente per fini istituzionali

\* Codice Fiscale Validato in Anagrafe Tributaria



Direzione Provinciale di Catanzaro  
Ufficio Provinciale - Territorio  
Servizi Catastali

# Visura storica per immobile

Situazione degli atti informatizzati dall'impianto meccanografico al 09/05/2018

Data: 09/05/2018 - Ora: 09.00.35 Segue

Visura n.: T19600 Pag: 1

<b>Dati della richiesta</b>	<b>Comune di CATANZARO ( Codice: C352)</b>
<b>Catasto Fabbricati</b>	<b>Provincia di CATANZARO</b> <b>Foglio: 34 Particella: 309 Sub.: 4</b>

## INTESTATO

1	DEMANIO DELLO STATO con sede in ROMA	80207790587*	(1) Proprieta' per 1000/1000
---	--------------------------------------	--------------	------------------------------

## Unità immobiliare dal 09/11/2015

N.	DATI IDENTIFICATIVI				DATI DI CLASSAMENTO				DATI DERIVANTI DA			
	Sezione Urbana	Foglio	Particella	Sub	Zona Cens.	Micro Zona	Categoria	Classe		Consistenza	Superficie Catastale	Rendita
1		34	309	4	1		A/3	3	5 vani	Totale: 92 m <sup>2</sup> Totale escluse aree scoperte** : 92 m <sup>2</sup>	Euro 335,70	Variazione del 09/11/2015 - Inserimento in visura dei dati di superficie.
Indirizzo VIA VINICIO CORTESE n. 5 piano: 2;												

## Situazione dell'unità immobiliare dal 14/10/2003

N.	DATI IDENTIFICATIVI				DATI DI CLASSAMENTO				DATI DERIVANTI DA			
	Sezione Urbana	Foglio	Particella	Sub	Zona Cens.	Micro Zona	Categoria	Classe		Consistenza	Superficie Catastale	Rendita
1		34	309	4	1		A/3	3	5 vani		Euro 335,70	VARIAZIONE del 05/09/2003 protocollo n. 191460 in atti dal 14/10/2003 CONFERMA CLS PROPOSTO (n. 168296.1/2003)
Indirizzo VIA VINICIO CORTESE n. 5 piano: 2;												

## Situazione dell'unità immobiliare dal 05/09/2003

N.	DATI IDENTIFICATIVI				DATI DI CLASSAMENTO				DATI DERIVANTI DA			
	Sezione Urbana	Foglio	Particella	Sub	Zona Cens.	Micro Zona	Categoria	Classe		Consistenza	Superficie Catastale	Rendita
1		34	309	4	1		A/3	3	5 vani		Euro 335,70	COSTITUZIONE del 05/09/2003 protocollo n. 168296 in atti dal 05/09/2003 COSTITUZIONE (n. 2229.1/2003)
Indirizzo VIA CORTESE VINICIO n. 5 piano: 2;												
Annotazioni classamento proposto (D.M. 701/94)												



Direzione Provinciale di Catanzaro  
Ufficio Provinciale - Territorio  
Servizi Catastali

Data: 09/05/2018 - Ora: 09.00.35 Fine

Visura n.: T19600 Pag: 2

## Visura storica per immobile

Situazione degli atti informatizzati dall'impianto meccanografico al 09/05/2018

### Situazione degli intestati dal 05/09/2003

N.	DATI ANAGRAFICI	CODICE FISCALE	DIRITTI E ONERI REALI
1	GESTIONE EX AZIENDA STATO FORESTE DEMANIALI (A.S.F.D.) con sede in CATANZARO	00934971003	(1) Proprieta' per 1000/1000 fino al 13/09/1977
<b>DATI DERIVANTI DA</b> COSTITUZIONE del 05/09/2003 protocollo n. 168296 in atti dal 05/09/2003 Registrazione: COSTITUZIONE (n. 2229.1/2003)			

### Situazione degli intestati dal 13/09/1977

N.	DATI ANAGRAFICI	CODICE FISCALE	DIRITTI E ONERI REALI
1	DEMANIO DELLO STATO con sede in ROMA	80207790587	(1) Proprieta' per 1000/1000
<b>DATI DERIVANTI DA</b> RETTIFICA DI INTESTAZIONE ALL'ATTUALITA' del 13/09/1977 protocollo n. CZ0047904 in atti dal 28/03/2012 Registrazione: Sede: D. P. R. 24 LUGLIO 1977 N. 616 (n. 3231.1/2012)			

Unità immobiliari n. 1

Visura telematica esente per fini istituzionali

\* Codice Fiscale Validato in Anagrafe Tributaria

\*\* Si intendono escluse le "superfici di balconi, terrazzi e aree scoperte pertinenziali e accessorie, comunicanti o non comunicanti" (cfr. Provvedimento del Direttore dell'Agenzia delle Entrate 29 marzo 2013).





Direzione Provinciale di Catanzaro  
Ufficio Provinciale - Territorio  
Servizi Catastali

## Visura storica per immobile

Situazione degli atti informatizzati dall'impianto meccanografico al 09/05/2018

Data: 09/05/2018 - Ora: 09.01.13 Segue

Visura n.: T19881 Pag: 1

<b>Dati della richiesta</b>	<b>Comune di CATANZARO ( Codice: C352)</b>
<b>Catasto Fabbricati</b>	<b>Provincia di CATANZARO</b> <b>Foglio: 34 Particella: 309 Sub.: 5</b>

### INTESTATO

1	DEMANIO DELLO STATO con sede in ROMA	80207790587*	(1) Proprieta' per 1000/1000
---	--------------------------------------	--------------	------------------------------

### Unità immobiliare dal 09/11/2015

N.	DATI IDENTIFICATIVI				DATI DI CLASSAMENTO				DATI DERIVANTI DA			
	Sezione Urbana	Foglio	Particella	Sub	Zona Cens.	Micro Zona	Categoria	Classe		Consistenza	Superficie Catastale	Rendita
1		34	309	5	1		A/3	3	5 vani	Totale: 91 m <sup>2</sup> Totale escluse aree scoperte** : 91 m <sup>2</sup>	Euro 335,70	Variazione del 09/11/2015 - Inserimento in visura dei dati di superficie.
Indirizzo VIA VINICIO CORTESE n. 5 piano: 2;												

### Situazione dell'unità immobiliare dal 14/10/2003

N.	DATI IDENTIFICATIVI				DATI DI CLASSAMENTO				DATI DERIVANTI DA			
	Sezione Urbana	Foglio	Particella	Sub	Zona Cens.	Micro Zona	Categoria	Classe		Consistenza	Superficie Catastale	Rendita
1		34	309	5	1		A/3	3	5 vani		Euro 335,70	VARIAZIONE del 05/09/2003 protocollo n. 191461 in atti dal 14/10/2003 CONFERMA CLS PROPOSTO (n. 168296.1/2003)
Indirizzo VIA VINICIO CORTESE n. 5 piano: 2;												

### Situazione dell'unità immobiliare dal 05/09/2003

N.	DATI IDENTIFICATIVI				DATI DI CLASSAMENTO				DATI DERIVANTI DA			
	Sezione Urbana	Foglio	Particella	Sub	Zona Cens.	Micro Zona	Categoria	Classe		Consistenza	Superficie Catastale	Rendita
1		34	309	5	1		A/3	3	5 vani		Euro 335,70	COSTITUZIONE del 05/09/2003 protocollo n. 168296 in atti dal 05/09/2003 COSTITUZIONE (n. 2229.1/2003)
Indirizzo VIA CORTESE VINICIO n. 5 piano: 2;												
Annotazioni classamento proposto (D.M. 701/94)												



Direzione Provinciale di Catanzaro  
Ufficio Provinciale - Territorio  
Servizi Catastali

Data: 09/05/2018 - Ora: 09.01.13 Fine

Visura n.: T19881 Pag: 2

## Visura storica per immobile

Situazione degli atti informatizzati dall'impianto meccanografico al 09/05/2018

### Situazione degli intestati dal 05/09/2003

N.	DATI ANAGRAFICI	CODICE FISCALE	DIRITTI E ONERI REALI
1	GESTIONE EX AZIENDA STATO FORESTE DEMANIALI (A.S.F.D.) con sede in CATANZARO	00934971003	(1) Proprieta' per 1000/1000 fino al 13/09/1977
<b>DATI DERIVANTI DA</b> COSTITUZIONE del 05/09/2003 protocollo n. 168296 in atti dal 05/09/2003 Registrazione: COSTITUZIONE (n. 2229.1/2003)			

### Situazione degli intestati dal 13/09/1977

N.	DATI ANAGRAFICI	CODICE FISCALE	DIRITTI E ONERI REALI
1	DEMANIO DELLO STATO con sede in ROMA	80207790587	(1) Proprieta' per 1000/1000
<b>DATI DERIVANTI DA</b> RETTIFICA DI INTESTAZIONE ALL'ATTUALITA' del 13/09/1977 protocollo n. CZ0047904 in atti dal 28/03/2012 Registrazione: Sede: D. P. R. 24 LUGLIO 1977 N. 616 (n. 3231.1/2012)			

Unità immobiliari n. 1

Visura telematica esente per fini istituzionali

\* Codice Fiscale Validato in Anagrafe Tributaria

\*\* Si intendono escluse le "superfici di balconi, terrazzi e aree scoperte pertinenziali e accessorie, comunicanti o non comunicanti" (cfr. Provvedimento del Direttore dell'Agenzia delle Entrate 29 marzo 2013).



Direzione Provinciale di Catanzaro  
Ufficio Provinciale - Territorio  
Servizi Catastali

# Visura storica per immobile

Situazione degli atti informatizzati dall'impianto meccanografico al 09/05/2018

Data: 09/05/2018 - Ora: 09.03.45 Segue

Visura n.: T20981 Pag: 1

<b>Dati della richiesta</b>	<b>Comune di CATANZARO ( Codice: C352)</b>
<b>Catasto Fabbricati</b>	<b>Provincia di CATANZARO</b> <b>Foglio: 34 Particella: 309 Sub.: 6</b>

## INTESTATO

1	DEMANIO DELLO STATO con sede in ROMA	80207790587*	(1) Proprieta' per 1000/1000
---	--------------------------------------	--------------	------------------------------

## Unità immobiliare dal 09/11/2015

N.	DATI IDENTIFICATIVI						DATI DI CLASSAMENTO				DATI DERIVANTI DA	
	Sezione Urbana	Foglio	Particella	Sub	Zona Cens.	Micro Zona	Categoria	Classe	Consistenza	Superficie Catastale		Rendita
1		34	309	6	1		A/3	3	10,5 vani	Totale: 201 m <sup>2</sup> Totale escluse aree scoperte ** : 184 m <sup>2</sup>	Euro 704,96	Variatione del 09/11/2015 - Inserimento in visura dei dati di superficie.
<b>Indirizzo</b>		VIA VINICIO CORTESE n. 5 piano: 3;										
<b>Notifica</b>		effettuata con prot. n. CZ0197640/2012 del 14/11/12										
<b>Annotazioni</b>								Partita		Mod.58		-

## Situazione dell'unità immobiliare dal 13/11/2012

N.	DATI IDENTIFICATIVI						DATI DI CLASSAMENTO				DATI DERIVANTI DA	
	Sezione Urbana	Foglio	Particella	Sub	Zona Cens.	Micro Zona	Categoria	Classe	Consistenza	Superficie Catastale		Rendita
1		34	309	6	1		A/3	3	10,5 vani		Euro 704,96	VARIAZIONE NEL CLASSAMENTO del 13/11/2012 protocollo n. CZ0197358 in atti dal 13/11/2012 VARIAZIONE DI CLASSAMENTO (n. 15493.1/2012)
<b>Indirizzo</b>		VIA VINICIO CORTESE n. 5 piano: 3;										
<b>Notifica</b>		effettuata con prot. n. CZ0197640/2012 del 14/11/12										
<b>Annotazioni</b>								Partita		Mod.58		-



Direzione Provinciale di Catanzaro  
Ufficio Provinciale - Territorio  
Servizi Catastali

## Visura storica per immobile

Situazione degli atti informatizzati dall'impianto meccanografico al 09/05/2018

Data: 09/05/2018 - Ora: 09.03.45 Segue

Visura n.: T20981 Pag: 2

### Situazione dell'unità immobiliare dal 28/11/2011

N.	DATI IDENTIFICATIVI					DATI DI CLASSAMENTO				DATI DERIVANTI DA		
	Sezione Urbana	Foglio	Particella	Sub	Zona Cens.	Micro Zona	Categoria	Classe	Consistenza	Superficie Catastale	Rendita	
1		34	309	6	1		A/3	2	10,5 vani		Euro 596,51	DIVERSA DISTRIBUZIONE DEGLI SPAZI INTERNI del 28/11/2011 protocollo n. CZ0293253 in atti dal 28/11/2011 DIVERSA DISTRIBUZIONE DEGLI SPAZI INTERNI (n. 68794.1/2011)
Indirizzo , VIA VINICIO CORTESE n. 5 piano: 3;												
Annotazioni classamento e rendita proposti (D.M. 701/94)												

### Situazione dell'unità immobiliare dal 14/10/2003

N.	DATI IDENTIFICATIVI					DATI DI CLASSAMENTO				DATI DERIVANTI DA		
	Sezione Urbana	Foglio	Particella	Sub	Zona Cens.	Micro Zona	Categoria	Classe	Consistenza	Superficie Catastale	Rendita	
1		34	309	6	1		A/3	3	10,5 vani		Euro 704,96	VARIAZIONE del 05/09/2003 protocollo n. 191462 in atti dal 14/10/2003 CONFERMA CLS PROPOSTO (n. 168296.1/2003)
Indirizzo , VIA VINICIO CORTESE n. 5 piano: 3;												

### Situazione dell'unità immobiliare dal 05/09/2003

N.	DATI IDENTIFICATIVI					DATI DI CLASSAMENTO				DATI DERIVANTI DA		
	Sezione Urbana	Foglio	Particella	Sub	Zona Cens.	Micro Zona	Categoria	Classe	Consistenza	Superficie Catastale	Rendita	
1		34	309	6	1		A/3	3	10,5 vani		Euro 704,96	COSTITUZIONE del 05/09/2003 protocollo n. 168296 in atti dal 05/09/2003 COSTITUZIONE (n. 2229.1/2003)
Indirizzo , VIA CORTESE VINICIO n. 5 piano: 3;												
Annotazioni classamento proposto (D.M. 701/94)												

### Situazione degli intestati dal 05/09/2003

N.	DATI ANAGRAFICI				CODICE FISCALE		DIRITTI E ONERI REALI		
	GESTIONE EX AZIENDA STATO FORESTE DEMANIALI (A.S.F.D.) con sede in CATANZARO				00934971003		(1) Proprieta' per 1000/1000 fino al 13/09/1977		
DATI DERIVANTI DA								COSTITUZIONE del 05/09/2003 protocollo n. 168296 in atti dal 05/09/2003 Registrazione: COSTITUZIONE (n. 2229.1/2003)	



Direzione Provinciale di Catanzaro  
Ufficio Provinciale - Territorio  
Servizi Catastali

Data: 09/05/2018 - Ora: 09.03.45 Fine

Visura n.: T20981 Pag: 3

## Visura storica per immobile

Situazione degli atti informatizzati dall'impianto meccanografico al 09/05/2018

### Situazione degli intestati dal 13/09/1977

N.	DATI ANAGRAFICI	CODICE FISCALE	DIRITTI ONERI REALI
1	DEMANIO DELLO STATO con sede in ROMA	8020790587	(1) Proprieta' per 1000/1000
<b>DATI DERIVANTI DA</b> RETTIFICA DI INTESAZIONE ALL'ATTUALITA' del 13/09/1977 protocollo n. CZ0047904 in atti dal 28/03/2012 Registrazione: Sede: D. P. R. 24 LUGLIO 1977 N. 616 (n. 3231.1/2012)			

Unità immobiliari n. 1

Visura telematica esente per fini istituzionali

\* Codice Fiscale Validato in Anagrafe Tributaria

\*\* Si intendono escluse le "superfici di balconi, terrazzi e aree scoperte pertinenziali e accessorie, comunicanti o non comunicanti" (cfr. Provvedimento del Direttore dell'Agenzia delle Entrate 29 marzo 2013).



Direzione Provinciale di Catanzaro  
Ufficio Provinciale - Territorio  
Servizi Catastali

Data: 09/05/2018 - Ora: 09.05.03 Fine

Visura n.: T21602 Pag: 1

## Visura per immobile

Situazione degli atti informatizzati al 09/05/2018

<b>Dati della richiesta</b>	<b>Comune di CATANZARO ( Codice: C352)</b>	
<b>Catasto Fabbricati</b>	<b>Provincia di CATANZARO</b>	
	<b>Foglio: 34 Particella: 309 Sub.: 7</b>	

### Unità immobiliare soppressa

N.	DATI IDENTIFICATIVI				DATI DI CLASSAMENTO				DATI DERIVANTI DA			
	Sezione Urbana	Foglio	Particella	Sub	Zona Cens.	Zona Micro Zona	Categoria	Classe		Consistenza	Superficie Catastale	Rendita
1		34	309	7								VARIAZIONE del 10/06/2016 protocollo n. CZ0052414 in atti dal 10/06/2016 SOPPR BCNC PER COSTIT AREA URBANA (n. 19132.1/2016)

Unità immobiliari n. 1

Visura telematica esente per fini istituzionali

\* Codice Fiscale Validato in Anagrafe Tributaria



Direzione Provinciale di Catanzaro  
Ufficio Provinciale - Territorio  
Servizi Catastali

## Visura storica per immobile

Situazione degli atti informatizzati dall'impianto meccanografico al 09/05/2018

Data: 09/05/2018 - Ora: 09.05.29 Segue

Visura n.: T21813 Pag: 1

<b>Dati della richiesta</b>	<b>Comune di CATANZARO ( Codice: C352)</b>	
<b>Catasto Fabbricati</b>	<b>Provincia di CATANZARO</b>	
	<b>Foglio: 34 Particella: 309 Sub.: 8</b>	

### Unità immobiliare soppressa dal 14/06/2016

N.	DATI IDENTIFICATIVI				DATI DI CLASSAMENTO				DATI DERIVANTI DA			
	Sezione Urbana	Foglio	Particella	Sub	Zona Cens.	Micro Zona	Categoria	Classe		Consistenza	Superficie Catastale	Rendita
1		34	309	8								VARIAZIONE del 14/06/2016 protocollo n. CZ0053036 in atti dal 14/06/2016 SOPPR BCNC (n. 19355.1/2016)

### Bene comune non censibile dal 09/06/2016

N.	DATI IDENTIFICATIVI				DATI DI CLASSAMENTO				DATI DERIVANTI DA			
	Sezione Urbana	Foglio	Particella	Sub	Zona Cens.	Micro Zona	Categoria	Classe		Consistenza	Superficie Catastale	Rendita
1		34	309	8								DIVISIONE del 09/06/2016 protocollo n. CZ0051606 in atti dal 09/06/2016 DIVISIONE (n. 19068.1/2016)
<b>Indirizzo</b>	VIA VINICIO CORTESE n. 5 piano: T;											

### Situazione dell'unità immobiliare che ha originato il precedente dal 05/09/2003

N.	DATI IDENTIFICATIVI				DATI DI CLASSAMENTO				DATI DERIVANTI DA			
	Sezione Urbana	Foglio	Particella	Sub	Zona Cens.	Micro Zona	Categoria	Classe		Consistenza	Superficie Catastale	Rendita
1		34	309	1								COSTITUZIONE del 05/09/2003 protocollo n. 168296 in atti dal 05/09/2003 COSTITUZIONE (n. 2229.1/2003)
<b>Indirizzo</b>	VIA VINICIO CORTESE piano: T;											

Unità immobiliari n. 1



Direzione Provinciale di Catanzaro  
Ufficio Provinciale - Territorio  
Servizi Catastali

Data: 09/05/2018 - Ora: 09.05.30 Fine

Visura n.: T21813 Pag: 2

## Visura storica per immobile

Situazione degli atti informatizzati dall'impianto meccanografico al 09/05/2018

Visura telematica esente per fini istituzionali

\* Codice Fiscale Validato in Anagrafe Tributaria





Direzione Provinciale di Catanzaro  
Ufficio Provinciale - Territorio  
Servizi Catastali

## Visura storica per immobile

Situazione degli atti informatizzati dall'impianto meccanografico al 09/05/2018

Data: 09/05/2018 - Ora: 09.06.12 Fine

Visura n.: T22149 Pag: 1

<b>Dati della richiesta</b>	<b>Comune di CATANZARO ( Codice: C352)</b>	
<b>Catasto Fabbricati</b>	<b>Provincia di CATANZARO</b>	
	<b>Foglio: 34 Particella: 309 Sub.: 9</b>	

### Bene comune non censibile dal 09/06/2016

N.	DATI IDENTIFICATIVI				DATI DI CLASSAMENTO				DATI DERIVANTI DA			
	Sezione Urbana	Foglio	Particella	Sub	Zona Cens.	Micro Zona	Categoria	Classe		Consistenza	Superficie Catastale	Rendita
1		34	309	9								DIVISIONE del 09/06/2016 protocollo n. CZ0051606 in atti dal 09/06/2016 DIVISIONE (n. 19068.1/2016)
<b>Indirizzo</b> VIA VINICIO CORTESE n. 5 piano: T;												

### Situazione dell'unità immobiliare che ha originato il precedente dal 05/09/2003

N.	DATI IDENTIFICATIVI				DATI DI CLASSAMENTO				DATI DERIVANTI DA			
	Sezione Urbana	Foglio	Particella	Sub	Zona Cens.	Micro Zona	Categoria	Classe		Consistenza	Superficie Catastale	Rendita
1		34	309	1								COSTITUZIONE del 05/09/2003 protocollo n. 168296 in atti dal 05/09/2003 COSTITUZIONE (n. 2229.1/2003)
<b>Indirizzo</b> VIA VINICIO CORTESE piano: T;												

Unità immobiliari n. 1

Visura telematica esente per fini istituzionali

\* Codice Fiscale Validato in Anagrafe Tributaria



Direzione Provinciale di Catanzaro  
Ufficio Provinciale - Territorio  
Servizi Catastali

## Visura storica per immobile

Situazione degli atti informatizzati dall'impianto meccanografico al 09/05/2018

Data: 09/05/2018 - Ora: 09.06.50 Segue

Visura n.: T22456 Pag: 1

<b>Dati della richiesta</b>	<b>Comune di CATANZARO ( Codice: C352)</b>	
<b>Catasto Fabbricati</b>	<b>Provincia di CATANZARO</b>	
	<b>Foglio: 34 Particella: 309 Sub.: 10</b>	

### Unità immobiliare soppressa dal 13/06/2016

N.	DATI IDENTIFICATIVI				DATI DI CLASSAMENTO				DATI DERIVANTI DA			
	Sezione Urbana	Foglio	Particella	Sub	Zona Cens.	Micro Zona	Categoria	Classe		Consistenza	Superficie Catastale	Rendita
1		34	309	10								Variazione del 13/06/2016 protocollo n. CZ0052771 in atti dal 13/06/2016 UNITA' AFFERENTI EDIFICATE SU AREA URBANA (n. 19255.1/2016)

La soppressione ha originato e/o variato i seguenti immobili:  
- foglio 34 particella 309 sub. 11

### Situazione dell'unità immobiliare dal 13/06/2016

N.	DATI IDENTIFICATIVI				DATI DI CLASSAMENTO				DATI DERIVANTI DA			
	Sezione Urbana	Foglio	Particella	Sub	Zona Cens.	Micro Zona	Categoria	Classe		Consistenza	Superficie Catastale	Rendita
1		34	309	10			area urbana		17 m <sup>2</sup>			(ALTRE) del 10/06/2016 protocollo n. CZ0052438 in atti dal 13/06/2016 COSTITUZIONE DI AREA URBANA (n. 785.1/2016)
<b>Indirizzo</b>		VIA VINICIO CORTESE n. 5 piano: T;										

### Situazione degli intestati dal 10/06/2016

N.	DATI ANAGRAFICI		CODICE FISCALE	DIRITTI E ONERI REALI
	DEMANIO DELLO STATO con sede in ROMA	(ALTRE) del 10/06/2016 protocollo n. CZ0052438 in atti dal 13/06/2016 Registrazione: COSTITUZIONE DI AREA URBANA (n. 785.1/2016)		
1			80207790587	(1) Proprietà per 1000/1000 fino al 13/06/2016
<b>DATI DERIVANTI DA</b>				

Unità immobiliari n. 1



Direzione Provinciale di Catanzaro  
Ufficio Provinciale - Territorio  
Servizi Catastali

## Visura storica per immobile

Situazione degli atti informatizzati dall'impianto meccanografico al 09/05/2018

Data: 09/05/2018 - Ora: 09.06.50 Fine

Visura n.: T22456 Pag: 2

Visura telematica esente per fini istituzionali

\* Codice Fiscale Validato in Anagrafe Tributaria



Direzione Provinciale di Catanzaro  
Ufficio Provinciale - Territorio  
Servizi Catastali

## Visura storica per immobile

Situazione degli atti informatizzati dall'impianto meccanografico al 09/05/2018

Data: 09/05/2018 - Ora: 09.07.34 Segue

Visura n.: T22819 Pag: 1

<b>Dati della richiesta</b>	<b>Comune di CATANZARO ( Codice: C352)</b>
<b>Catasto Fabbricati</b>	<b>Provincia di CATANZARO</b> <b>Foglio: 34 Particella: 309 Sub.: 11</b>

### INTESTATO

1	DEMANIO DELLO STATO con sede in ROMA	80207790587*	(1) Proprieta' per 1000/1000
---	--------------------------------------	--------------	------------------------------

### Unità immobiliare dal 13/06/2017

N.	DATI IDENTIFICATIVI				DATI DI CLASSAMENTO				DATI DERIVANTI DA			
	Sezione Urbana	Foglio	Particella	Sub	Zona Cens.	Zona Micro Zona	Categoria	Classe		Consistenza	Superficie Catastale	Rendita
1		34	309	11	1		C/2	2	13 m <sup>2</sup>	Totale: 17 m <sup>2</sup>	Euro 56,40	VARIAZIONE NEL CLASSAMENTO del 13/06/2017 protocollo n. CZ0051177 in atti dal 13/06/2017 VARIAZIONE DI CLASSAMENTO (n. 17643.1/2017)
<b>Indirizzo</b> VIA VINICIO CORTESE n. 5 piano: T;												
<b>Annotazioni</b> classamento e rendita non rettificati entro dodici mesi dalla data di iscrizione in atti della dichiarazione (D.M. 701/94)												

### Situazione dell'unità immobiliare dal 13/06/2016

N.	DATI IDENTIFICATIVI				DATI DI CLASSAMENTO				DATI DERIVANTI DA			
	Sezione Urbana	Foglio	Particella	Sub	Zona Cens.	Zona Micro Zona	Categoria	Classe		Consistenza	Superficie Catastale	Rendita
1		34	309	11	1		C/2	2	13 m <sup>2</sup>	Totale: 17 m <sup>2</sup>	Euro 56,40	Variazione del 13/06/2016 protocollo n. CZ0052771 in atti dal 13/06/2016 UNITA AFFERENTI EDIFICATE SU AREA URBANA (n. 19255.1/2016)
<b>Indirizzo</b> . VIA VINICIO CORTESE n. 5 piano: T;												
<b>Annotazioni</b> classamento e rendita proposti (D.M. 701/94)												

### Situazione degli intestati dal 13/06/2016

N.	DEMANIO DELLO STATO con sede in ROMA		DATI ANAGRAFICI		CODICE FISCALE		DIRITTI E ONERI REALI	
1	del 13/06/2016 protocollo n. CZ0052771 in atti dal 13/06/2016 Registrazione: UNITA AFFERENTI EDIFICATE SU AREA URBANA (n. 19255.1/2016)				80207790587		(1) Proprieta' per 1000/1000	
<b>DATI DERIVANTI DA</b>								



Direzione Provinciale di Catanzaro  
Ufficio Provinciale - Territorio  
Servizi Catastali

Data: 09/05/2018 - Ora: 09.07.34 Fine

Visura n.: T22819 Pag: 2

## Visura storica per immobile

Situazione degli atti informatizzati dall'impianto meccanografico al 09/05/2018

### Situazione dell'unità immobiliare che ha originato il precedente dal 13/06/2016

N.	DATI IDENTIFICATIVI				DATI DI CLASSAMENTO				DATI DERIVANTI DA		
	Sezione Urbana	Foglio	Particella	Sub.	Zona Cens.	Micro Zona	Categoria	Classe		Consistenza	Superficie Catastale
1		34	309	10			area urbana		17 m <sup>2</sup>		
Indirizzo: VIA VINICIO CORTESE n. 5 piano: T;											

### Situazione degli intestati dal 10/06/2016

N.	DATI ANAGRAFICI	CODICE FISCALE	DIRITTI ONERI REALI
1	DEMANIO DELLO STATO con sede in ROMA (ALTRE) del 10/06/2016 protocollo n. CZ0052438 in atti dal 13/06/2016 Registrazione: COSTITUZIONE DI AREA URBANA (n. 785.1/2016)	80207790587	(1) Proprietà per 1000/1000 fino al 13/06/2016

Unità immobiliari n. 1

Visura telematica esente per fini istituzionali

\* Codice Fiscale Validato in Anagrafe Tributaria



Direzione Provinciale di Catanzaro  
Ufficio Provinciale - Territorio  
Servizi Catastali

## Visura storica per immobile

Situazione degli atti informatizzati dall'impianto meccanografico al 09/05/2018

Data: 09/05/2018 - Ora: 09.08.15 Segue

Visura n.: T23187 Pag: 1

<b>Dati della richiesta</b>	<b>Comune di CATANZARO ( Codice: C352)</b>	
<b>Catasto Fabbricati</b>	<b>Provincia di CATANZARO</b>	
	<b>Foglio: 34 Particella: 309 Sub.: 12</b>	

### Unità immobiliare soppressa dal 14/06/2016

N.	DATI IDENTIFICATIVI				DATI DI CLASSAMENTO				DATI DERIVANTI DA			
	Sezione Urbana	Foglio	Particella	Sub	Zona Cens.	Micro Zona	Categoria	Classe		Consistenza	Superficie Catastale	Rendita
1		34	309	12								Variazione del 13/06/2016 protocollo n. CZ0052828 in atti dal 14/06/2016 UNITA'AFFERENTI EDIFICATE SU AREA URBANA (n. 19311.1/2016)

La soppressione ha originato e/o variato i seguenti immobili:  
- foglio 34 particella 309 sub. 13

### Situazione dell'unità immobiliare dal 14/06/2016

N.	DATI IDENTIFICATIVI				DATI DI CLASSAMENTO				DATI DERIVANTI DA			
	Sezione Urbana	Foglio	Particella	Sub	Zona Cens.	Micro Zona	Categoria	Classe		Consistenza	Superficie Catastale	Rendita
1		34	309	12			area urbana		37 m <sup>2</sup>			(ALTRE) del 13/06/2016 protocollo n. CZ0052819 in atti dal 14/06/2016 COSTITUZIONE DI AREA URBANA (n. 789.1/2016)
<b>Indirizzo</b>		VIA VINICIO CORTESE n. 5 piano: T;										

### Situazione degli intestati dal 13/06/2016

N.	DATI ANAGRAFICI		CODICE FISCALE	DIRITTI E ONERI REALI
	DEMANIO DELLO STATO con sede in ROMA	(ALTRE) del 13/06/2016 protocollo n. CZ0052819 in atti dal 14/06/2016 Registrazione: COSTITUZIONE DI AREA URBANA (n. 789.1/2016)		
1			80207790587	(1) Proprietà per 1000/1000 fino al 13/06/2016
<b>DATI DERIVANTI DA</b>				

Unità immobiliari n. 1



Direzione Provinciale di Catanzaro  
Ufficio Provinciale - Territorio  
Servizi Catastali

## Visura storica per immobile

Situazione degli atti informatizzati dall'impianto meccanografico al 09/05/2018

Data: 09/05/2018 - Ora: 09.08.15 Fine

Visura n.: T23187 Pag: 2

Visura telematica esente per fini istituzionali

\* Codice Fiscale Validato in Anagrafe Tributaria

## DOCUMENTAZIONE FOTOGRAFICA





