




AGENZIA DEL DEMANIO

Direzione Regionale Calabria

## FASCICOLO DELL'IMMOBILE

Direzione Regionale Calabria

CZB0901





AGENZIA DEL DEMANIO

Direzione Regionale Calabria

DATI GENERALI		
DENOMINAZIONE IMMOBILE	CODICE SCHEDA	CODICE FABBRICATO
COMANDO STAZIONE CARABINIERI DI BADOLATO	CZB0901	CZB0972001

REGIONE	PROVINCIA	COMUNE	INDIRIZZO	GEOLOCALIZZAZIONE
CALABRIA	CZ	BADOLATO	VIA GIUSEPPE SCUTERI, 5	38°34'14,9" 16°33'48,8"

**INDIVIDUAZIONE DELL'IMMOBILE SU AEREOFOTOGRAMMETRIA**





AGENZIA DEL DEMANIO

Direzione Regionale Calabria

### **INDIVIDUAZIONE DEL COMPLESSO E DELL'IMMOBILE SU PLANIMETRIA GENERALE**

*Planimetria generale non disponibile*

DATI IMMOBILE		
FOGLIO	PARTICELLA	SUBALTERNO
Catasto fabbricati foglio 28	1220 (immobile non accatastato)	-
Catasto Terreni foglio 28	Particelle 607, 666, 669	-

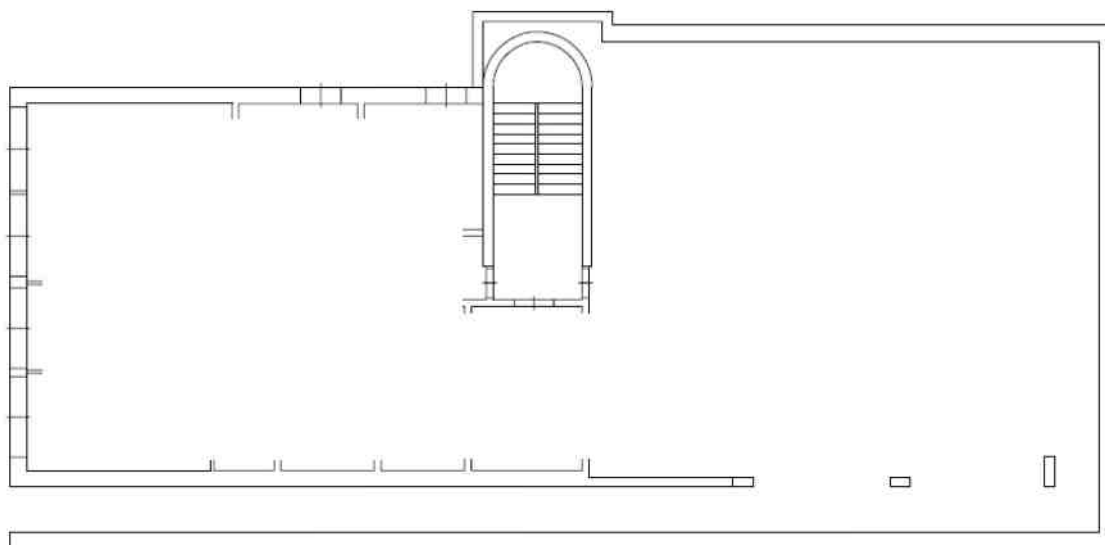
L'immobile è stato rilevato dall'Agenzia delle Entrate – Ufficio Provinciale del Territorio ed allibrato al Catasto Fabbricati ai sensi dell'art. 19 del DL 78/2010; l'immobile non è riportato in mappa.

SUPERFICIE LORDA MQ	VOLUME MC	IMMOBILE CIELO TERRA SI/NO	IN USO SI/NO	TECNOLOGIA COSTRUTTIVA	AGIBILITA'
1219,00(*)	3.900,00 (**)	SI	SI	CEMENTO ARMATO	N.D.

(\*) la superficie lorda è stata desunta da Address

(\*\*) il volume non è riportato su Address, pertanto si fornisce un dato di massima

### **PLANIMETRIE DELLO STATO DI FATTO**

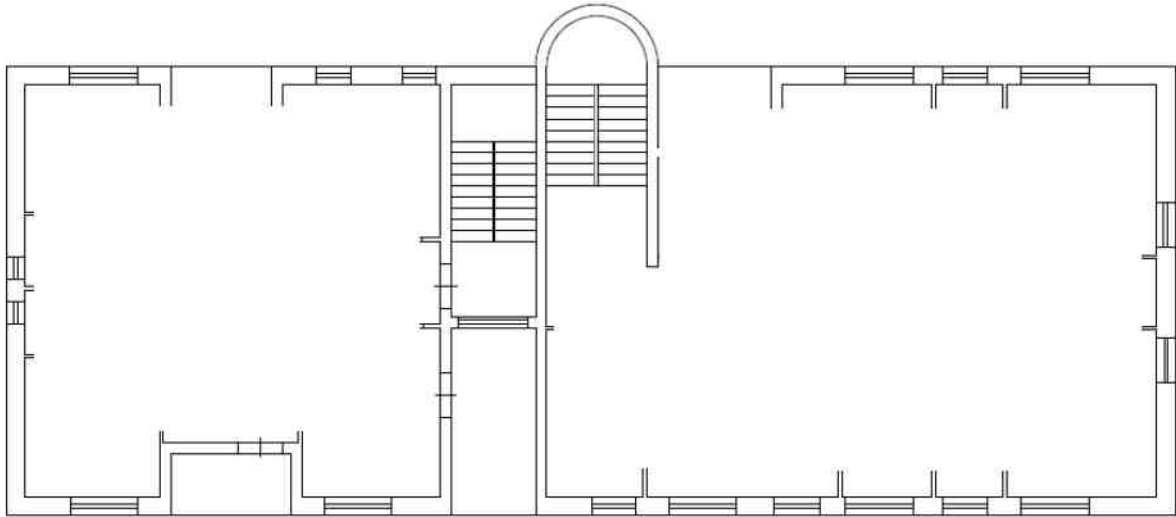


Piano Sottoterraneo - sc. 000

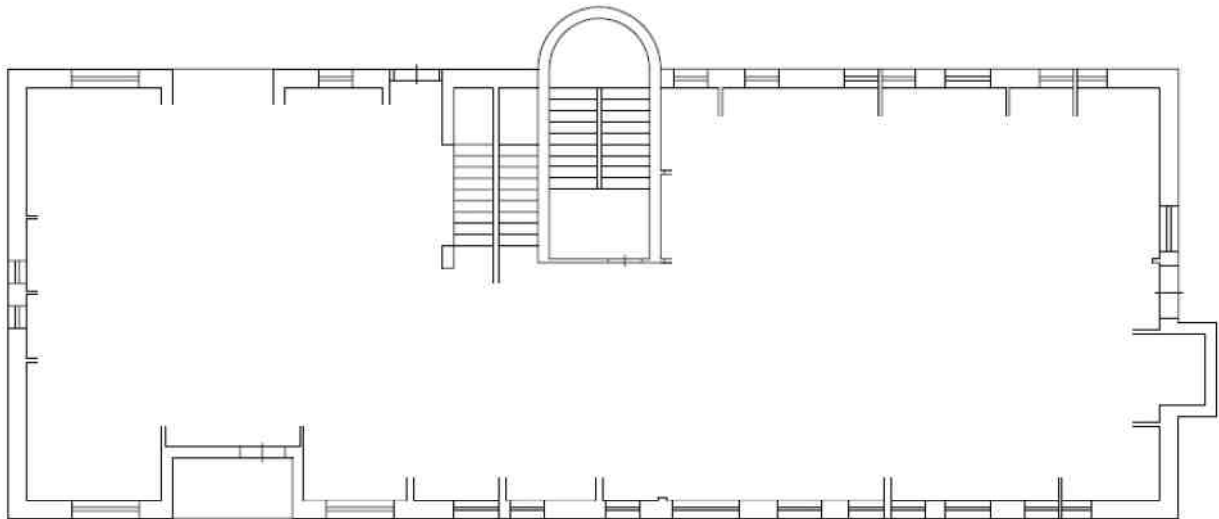


AGENZIA DEL DEMANIO

Direzione Regionale Calabria



Piano Primo - sc. 1000



Piano Ralzato - sc. 1000



AGENZIA DEL DEMANIO

Direzione Regionale Calabria

**ESTRATTO DI MAPPA CATASTALE**

L'immobile non è presente in mappa



**ELENCO ALLEGATI:**

- ✓ VISURA CATASTALE
- ✓ DOCUMENTAZIONE FOTOGRAFICA



Direzione Provinciale di Catanzaro  
Ufficio Provinciale - Territorio  
Servizi Catastali

## Visura storica per immobile

Situazione degli atti informatizzati dall'impianto meccanografico al 09/05/2018

Data: 09/05/2018 - Ora: 09.58.16 Segue

Visura n.: T54230 Pag: 1

<b>Dati della richiesta</b>	<b>Comune di BADOLATO ( Codice: A542)</b>
<b>Catasto Fabbricati</b>	<b>Provincia di CATANZARO</b> <b>Foglio: 28 Particella: 1220 Sub.: 1</b>

### INTESTATO

1	MINISTERO DEI LAVORI PUBBLICI con sede in ROMA	80225890583*	(1) Proprieta' per 1/1
---	--	--------------	------------------------

### Unità immobiliare dal 19/02/2013

N.	DATI IDENTIFICATIVI				DATI DI CLASSAMENTO				DATI DERIVANTI DA			
	Sezione Urbana	Foglio	Particella	Sub	Zona Cens.	Micro Zona	Categoria	Classe		Consistenza	Superficie Catastale	Rendita
1		28	1220	1			B/1	U	2240 m²		<b>Euro 1.156,87</b>	VARIAZIONE TOPONOMASTICA del 19/02/2013 protocollo n. CZ0021237 in atti dal 19/02/2013 VARIAZIONE DI TOPONOMASTICA (n. 2449.1/2013)
<b>Indirizzo</b> VIA CORRADO ALVARO piano: S1-T-1;												
<b>Notifica</b> in corso di immobile: rendita presunta attribuita ai sensi dell'art. 19, comma 10, del di 78/2010												
<b>Annotazioni</b> <b>Partita</b> - <b>Mod.58</b> -												

### Situazione dell'unità immobiliare dal 24/04/2012

N.	DATI IDENTIFICATIVI				DATI DI CLASSAMENTO				DATI DERIVANTI DA			
	Sezione Urbana	Foglio	Particella	Sub	Zona Cens.	Micro Zona	Categoria	Classe		Consistenza	Superficie Catastale	Rendita
1		28	1220	1			B/1	U	2240 m²		<b>Euro 1.156,87</b>	COSTITUZIONE del 24/04/2012 protocollo n. CZ0063804 in atti dal 24/04/2012 COSTITUZIONE (n. 2467.1/2012)
<b>Indirizzo</b> , C.DAALVARO piano: S1-T-1;												
<b>Notifica</b> in corso di immobile: rendita presunta attribuita ai sensi dell'art. 19, comma 10, del di 78/2010												
<b>Annotazioni</b> <b>Partita</b> - <b>Mod.58</b> -												

### Situazione degli intestati dal 24/04/2012

N.	DATI ANAGRAFICI	CODICE FISCALE	DIRITTI E ONERI REALI
1	MINISTERO DEI LAVORI PUBBLICI con sede in ROMA	80225890583	(1) Proprieta' per 1/1
<b>DATI DERIVANTI DA</b>	COSTITUZIONE del 24/04/2012 protocollo n. CZ0063804 in atti dal 24/04/2012 Registrazione: COSTITUZIONE (n. 2467.1/2012)		



Direzione Provinciale di Catanzaro  
Ufficio Provinciale - Territorio  
Servizi Catastali

Data: 09/05/2018 - Ora: 09.58.16 Fine

Visura n.: T54230 Pag: 2

## Visura storica per immobile

Situazione degli atti informatizzati dall'impianto meccanografico al 09/05/2018

Unità immobiliari n. 1

Visura telematica esente per fini istituzionali

\* Codice Fiscale Validato in Anagrafe Tributaria

DOCUMENTAZIONE FOTOGRAFICA

