




A G E N Z I A   D E L   D E M A N I O

Direzione Regionale Calabria

## FASCICOLO DELL'IMMOBILE

Direzione Regionale Calabria

MAR-VV.FF.-COR-TORR- SNC





AGENZIA DEL DEMANIO

Direzione Regionale Calabria

DATI GENERALI		
DENOMINAZIONE IMMOBILE	CODICE SCHEDA	CODICE FABBRICATO
CAPITANERIA DI PORTO*	DEMANIO MARITTIMO	MAR-VV.FF.-COR-TORR- SNC

*\*Immobile consegnato alla Capitaneria di Porto la quale lo ha consegnato ad altre amministrazioni.*

REGIONE	PROVINCIA	COMUNE	INDIRIZZO	GEOLOCALIZZAZIONE
CALABRIA	COSENZA	CORIGLIANO CALABRO	CONTRADA TORRICELLA	39.664933, 16.519083

**INDIVIDUAZIONE DEL COMPLESSO E DELL'IMMOBILE SU AEREOFOTOGRAMMETRIA**

Non in scala



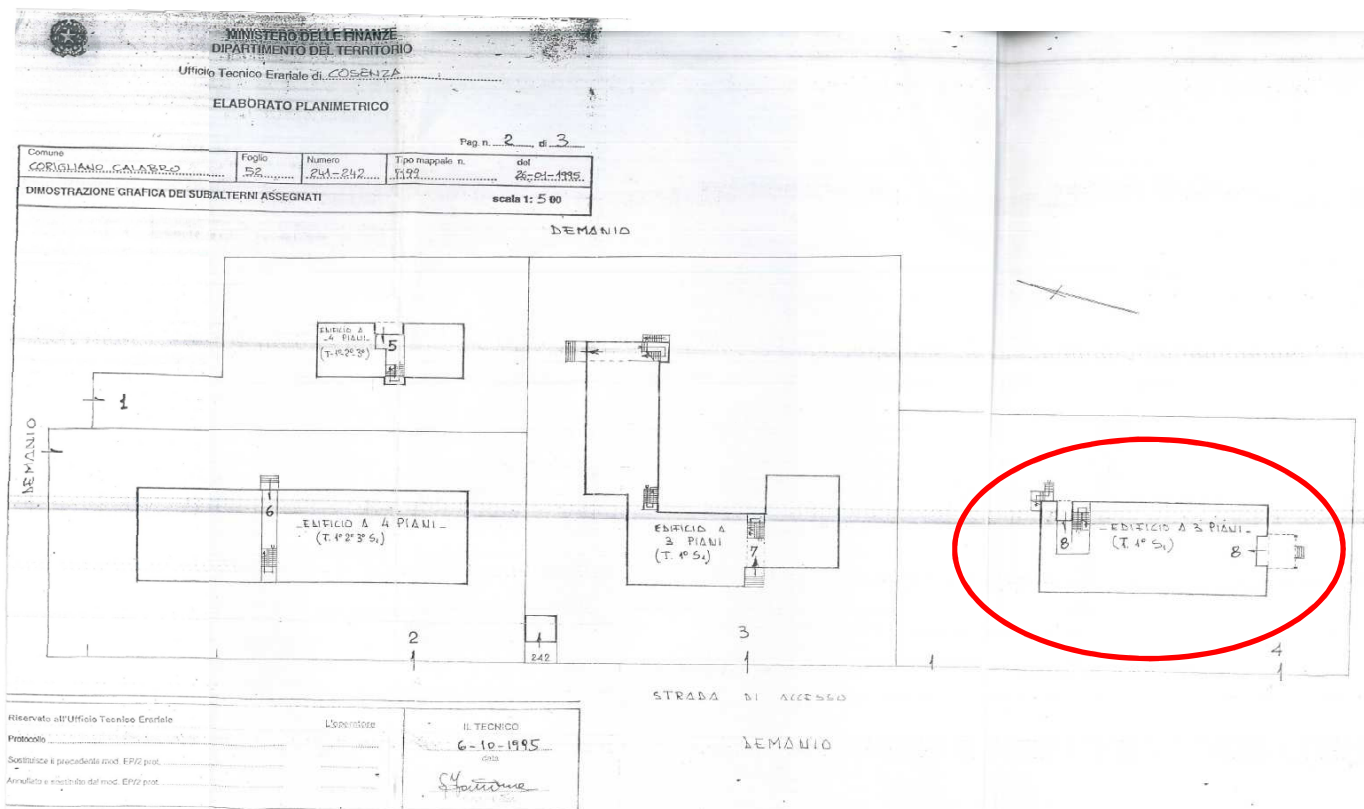


AGENZIA DEL DEMANIO

Direzione Regionale Calabria

### INDIVIDUAZIONE DEL COMPLESSO E DELL'IMMOBILE SU PLANIMETRIA GENERALE

Non in scala



DATI IMMOBILE		
FOGLIO	PARTICELLA	SUBALTERNO
52	241	8

SUPERFICIE LORDA MQ	VOLUME MC	IMMOBILE CIELO TERRA SI/NO	IN USO SI/NO	TECNOLOGIA COSTRUTTIVA	AGIBILITA' SI/NO
1.867,74* (=619,23+619,23 +629,28)	5.480,38*	SI	SI (in parte in uso stagionale a VV.F. e in parte richiesto in uso da polizia Rossano)	STRUTTURA IN CEMENTO ARMATO CON SOLAI LATERO CEMENTIZI	NON DISPONIBILE IN ATTI

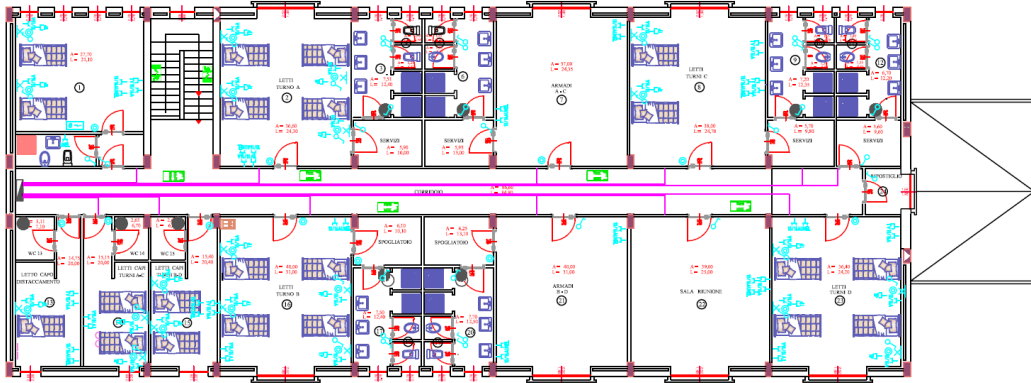
\*Dati desunti dalle planimetrie fornite da Opere Marittime riportate a seguire e dalla documentazione catastale.





AGENZIA DEL DEMANIO

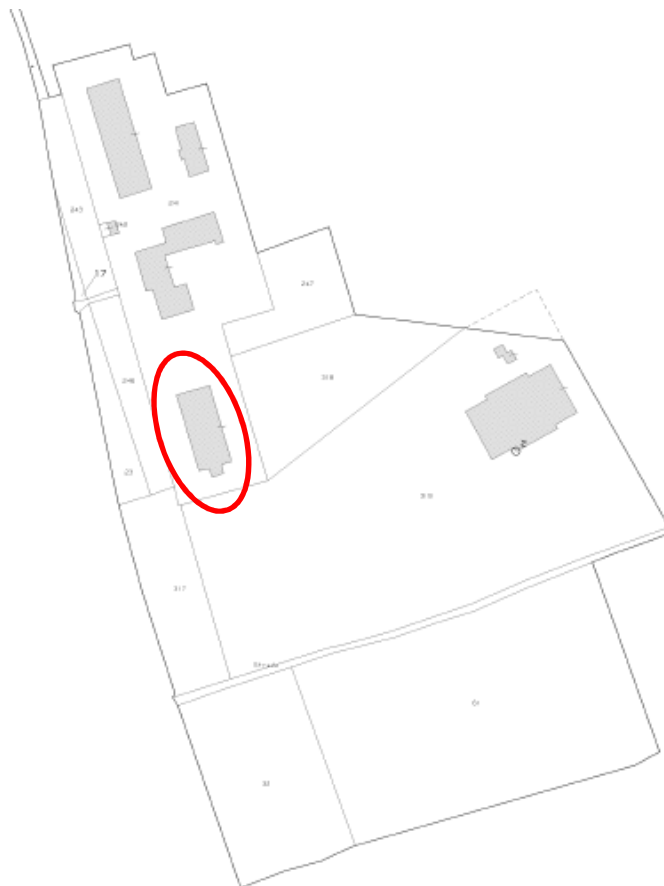
Direzione Regionale Calabria



Planimetria Piano Primo

**ESTRATTO DI MAPPA CATASTALE**

*Non in scala*



**ELENCO ALLEGATI:**

- ✓ **VISURE CATASTALI**
- ✓ **DOCUMENTAZIONE FOTOGRAFICA**



AGENZIA DEL DEMANIO

Direzione Regionale Calabria

Allegato a) VISURE CATASTALI



Direzione Provinciale di Cosenza  
Ufficio Provinciale - Territorio  
Servizi Catastali

Visura storica per immobile

Situazione degli atti informatizzati dall'impianto meccanografico al 21/05/2018

Data: 21/05/2018 - Ora: 16.05.20 Segue

Visura n.: T272762 Pag: 1

Dati della richiesta	Comune di CORIGLIANO CALABRO ( Codice: D005) Provincia di COSENZA
Catasto Fabbricati	Foglio: 52 Particella: 241 Sub.: 8

INTESTATO

1	DEMANIO PUBBLICO DELLO STATO RAMO MARINA con sede in CROTONE	81005370796+	(1) Proprieta'
---	--	--------------	----------------

Unità immobiliare dal 09/11/2015

N.	DATI IDENTIFICATIVI				DATI DI CLASSAMENTO							DATI DERIVANTI DA
	Sezione Urbana	Foglio	Particella	Sub	Zona Cens.	Micro Zona	Categoria	Classe	Consistenza	Superficie Catastale	Rendita	
1		52	241	4 8	3		B/4	U	5790 m <sup>2</sup>	Totale: 1558 m <sup>2</sup>	Euro 5.382,50	Variazione del 09/11/2015 - Inscrittura in visura dei dati di superficie.
Indirizzo		VIA PROVINCIALE PER SAN DEMETRIO C. SNC piano: T-1-S1;										
Annotazioni		classamento proposto con decorzi i termini di cui all'art 1 comma3 (D.M. 701/94)										

Situazione dell'unità immobiliare dal 18/02/2003

N.	DATI IDENTIFICATIVI				DATI DI CLASSAMENTO							DATI DERIVANTI DA
	Sezione Urbana	Foglio	Particella	Sub	Zona Cens.	Micro Zona	Categoria	Classe	Consistenza	Superficie Catastale	Rendita	
1		52	241	4 8	3		B/4	U	5790 m <sup>2</sup>		Euro 5.382,50	VARIAZIONE TOPONOMASTICA del 18/02/2003 protocollo n. 87613 in atti dal 18/02/2003 VARIAZIONE DI TOPONOMASTICA (n. 41057.1/2003)
Indirizzo		VIA PROVINCIALE PER SAN DEMETRIO C. SNC piano: T-1-S1;										
Annotazioni		classamento proposto con decorzi i termini di cui all'art 1 comma3 (D.M. 701/94)										



Direzione Provinciale di Cosenza  
Ufficio Provinciale - Territorio  
Servizi Catastali

Visura storica per immobile

Situazione degli atti informatizzati dall'impianto meccanografico al 21/05/2018

Data: 21/05/2018 - Ora: 16.05.21 Segue

Visura n.: T272762 Pag: 2

Situazione dell'unità immobiliare dal 18/02/2003

N.	DATI IDENTIFICATIVI				DATI DI CLASSAMENTO							DATI DERIVANTI DA
	Sezione Urbana	Foglio	Particella	Sub	Zona Cens.	Micro Zona	Categoria	Classe	Consistenza	Superficie Catastale	Rendita	
1		52	241	4 8	3		B/4	U	5790 m <sup>2</sup>		Euro 5.382,50	VARIAZIONE TOPONOMASTICA del 18/02/2003 protocollo n. 87607 in atti dal 18/02/2003 VARIAZIONE DI TOPONOMASTICA (n. 41052.1/2003)
Indirizzo		VIA DEMETRIO 3 SNC piano: T-1-S1;										
Annotazioni		classamento proposto con decorzi i termini di cui all'art 1 comma3 (D.M. 701/94)										

Situazione dell'unità immobiliare dal 07/02/2002

N.	DATI IDENTIFICATIVI				DATI DI CLASSAMENTO							DATI DERIVANTI DA
	Sezione Urbana	Foglio	Particella	Sub	Zona Cens.	Micro Zona	Categoria	Classe	Consistenza	Superficie Catastale	Rendita	
1		52	241	4 8	3		B/4	U	5790 m <sup>2</sup>		Euro 5.382,50	VARIAZIONE NEL CLASSAMENTO del 07/02/2002 protocollo n. 45889 in atti dal 07/02/2002 VARIAZIONE DI CLASSAMENTO (n. 871.1/2002)
Indirizzo		AREA PORTUALE SNC piano: T-1-S1;										
Annotazioni		classamento proposto con decorzi i termini di cui all'art 1 comma3 (D.M. 701/94); corte esclusiva del sub 8										

Situazione dell'unità immobiliare dal 20/10/1995

N.	DATI IDENTIFICATIVI				DATI DI CLASSAMENTO							DATI DERIVANTI DA	
	Sezione Urbana	Foglio	Particella	Sub	Zona Cens.	Micro Zona	Categoria	Classe	Consistenza	Superficie Catastale	Rendita		
1		52	241	4 8	3		B/4	U	5790 m <sup>2</sup>		Euro 5.382,50 L. 10.422.000	COSTITUZIONE del 20/10/1995 in atti dal 20/10/1995 (n. 1691.1/1995)	
Indirizzo		AREA PORTUALE SNC, CORTE ESCLUSIVA DEL SUB. 8 MQ. 2.971 piano: T-1-S1;											
Notifica		-											
Annotazioni		classamento proposto (D.M. 701/94)											
		Partita		1010980		Mod.58							



A G E N Z I A   D E L   D E M A N I O

Direzione Regionale Calabria



Direzione Provinciale di Cosenza  
Ufficio Provinciale - Territorio  
Servizi Catastali

## Visura storica per immobile

Situazione degli atti informatizzati dall'impianto meccanografico al 21/05/2018

Data: 21/05/2018 - Ora: 16.05.21 Fine

Visura n.: T272762 Pag: 3

### Situazione degli intestati dal 20/10/1995

N.	DATI ANAGRAFICI	CODICE FISCALE	DIRITTI ONERI REALI
1	DEMANIO PUBBLICO DELLO STATO RAMO MARINA con sede in CROTONE	81005370796	(1) Proprietà
<b>DATI DERIVANTI DA</b> COSTITUZIONE del 20/10/1995 in atti dal 20/10/1995 Registrazione: (n. 1691.1/1995)			

Unità immobiliari n. 1

Visura telematica esente per fini istituzionali

\* Codice Fiscale Validato in Anagrafe Tributaria



AGENZIA DEL DEMANIO

Direzione Regionale Calabria

**Allegato b) DOCUMENTAZIONE FOTOGRAFICA**







A G E N Z I A   D E L   D E M A N I O

Direzione Regionale Calabria

