



AGENZIA DEL DEMANIO

Direzione Regionale Calabria

FASCICOLO DELL'IMMOBILE

Direzione Regionale Calabria

RCB1285





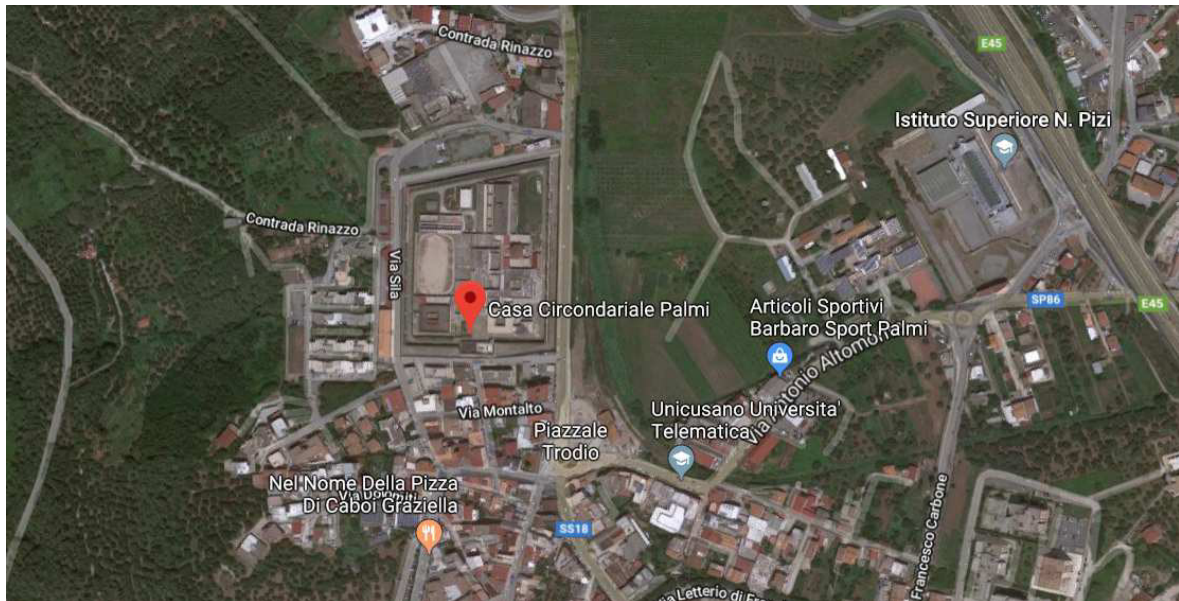
AGENZIA DEL DEMANIO

Direzione Regionale Calabria

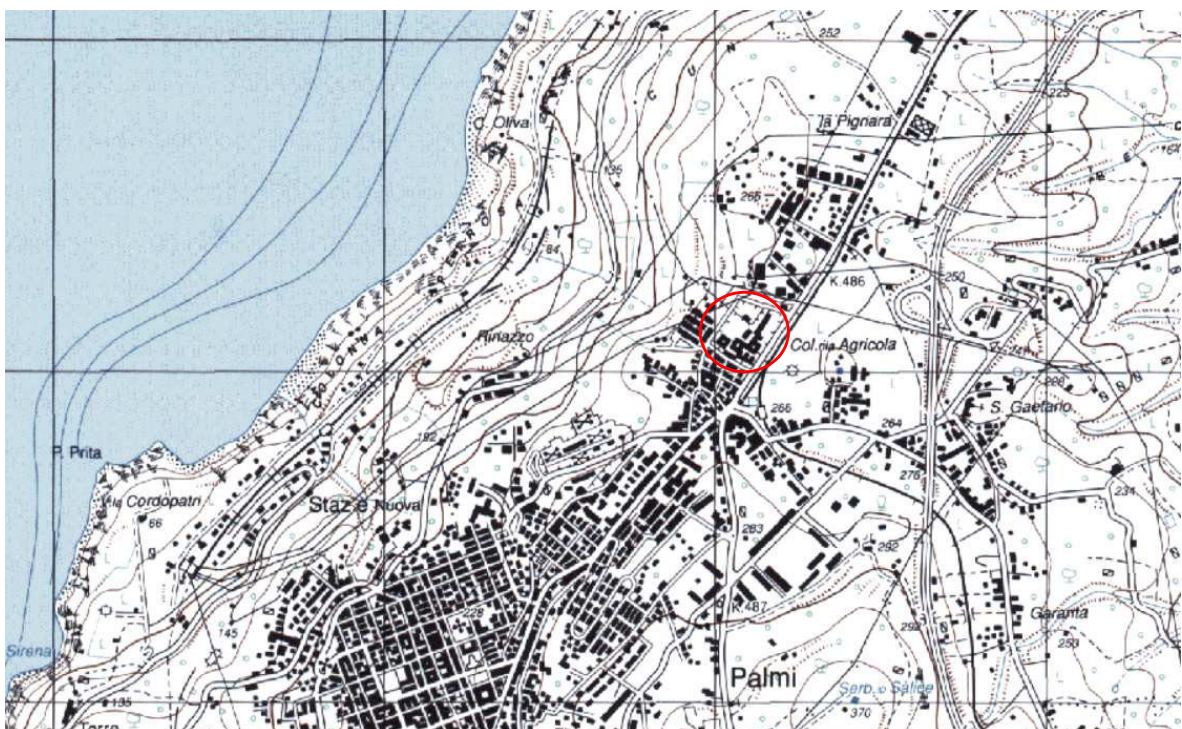
DATI GENERALI				
CARCERE DI PALMI - UFFICIO CORPO DI GUARDIA		RCB1285	RC1312001	
REGIONE	PROVINCIA	COMUNE	INDIRIZZO	GEOLocalIZZAZIONE
CALABRIA	REGGIO CALABRIA	PALMI	VIA TRODIO 2	38°22'00.5"N 15°51'30.0"E

Fonte dati Address

Individuazione del complesso su aerofoto



Individuazione del complesso su aerofotogrammetria





AGENZIA DEL DEMANIO

Direzione Regionale Calabria

DATI IMMOBILE					
FOGLIO 26		PARTICELLA 943		SUBALTERNO v. elenco subalterni	
SUPERFICIE LORDA MQ	VOLUME MC	IMMOBILE CIELO TERRA SI/NO	IN USO SI/NO	TECNOLOGIA COSTRUTTIVA	AGIBILITA'
430	1290	SI	SI	CEMENTO ARMATO	ND

Fonte dati Address , dati catastali

Planimetrie dello stato di fatto

Planimetrie dello stato di fatto non disponibili

Estratto di mappa catastale





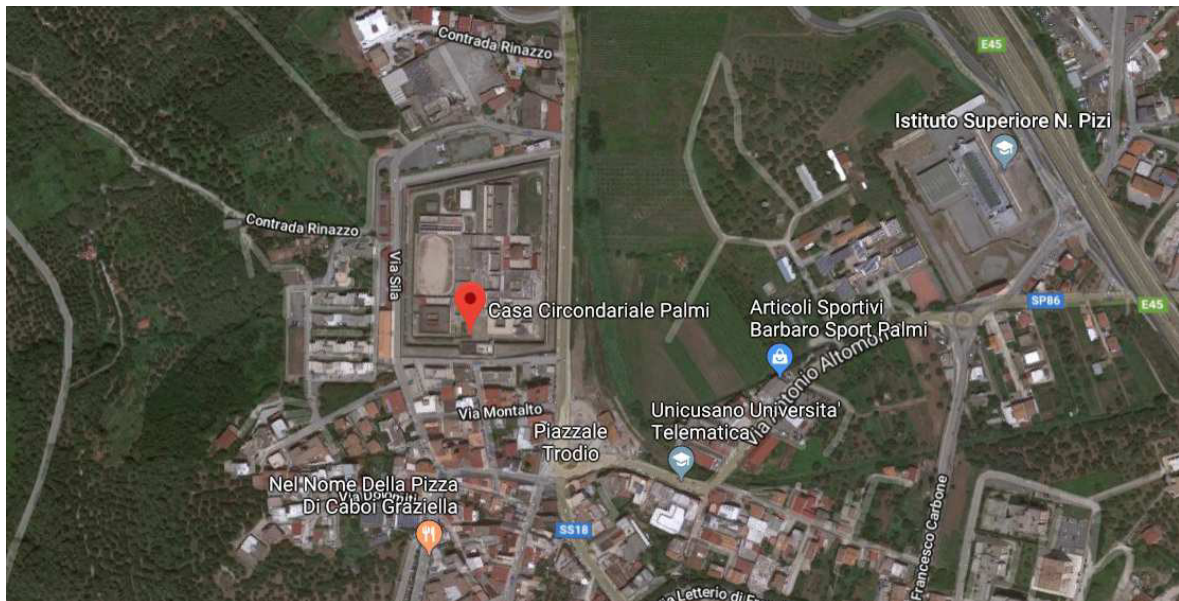
AGENZIA DEL DEMANIO

Direzione Regionale Calabria

DATI GENERALI				
CARCERE DI PALMI - UFFICI AMMINISTRATIVI		RCB1285	RC1312002	
REGIONE	PROVINCIA	COMUNE	INDIRIZZO	GEOLocalIZZAZIONE
CALABRIA	REGGIO CALABRIA	PALMI	VIA TRODIO 2	38°22'00.5"N 15°51'30.0"E

Fonte dati Address

Individuazione del complesso su aerofoto



Individuazione del complesso su aerofotogrammetria





AGENZIA DEL DEMANIO

Direzione Regionale Calabria

DATI IMMOBILE					
FOGLIO 26		PARTICELLA 943		SUBALTERNO v. elenco subalterni	
SUPERFICIE LORDA MQ	VOLUME MC	IMMOBILE CIELO TERRA SI/NO	IN USO SI/NO	TECNOLOGIA COSTRUTTIVA	AGIBILITA'
1274	4104	SI	SI	CEMENTO ARMATO	ND

Fonte dati Address , dati catastali

Planimetrie dello stato di fatto

Planimetrie dello stato di fatto non disponibili

Estratto di mappa catastale





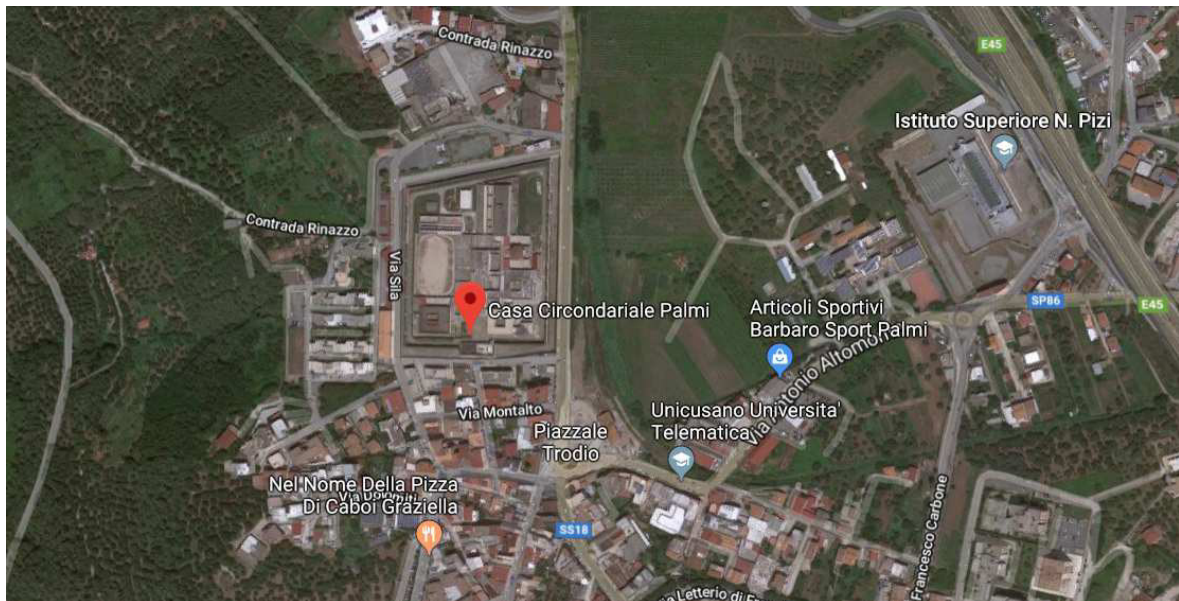
AGENZIA DEL DEMANIO

Direzione Regionale Calabria

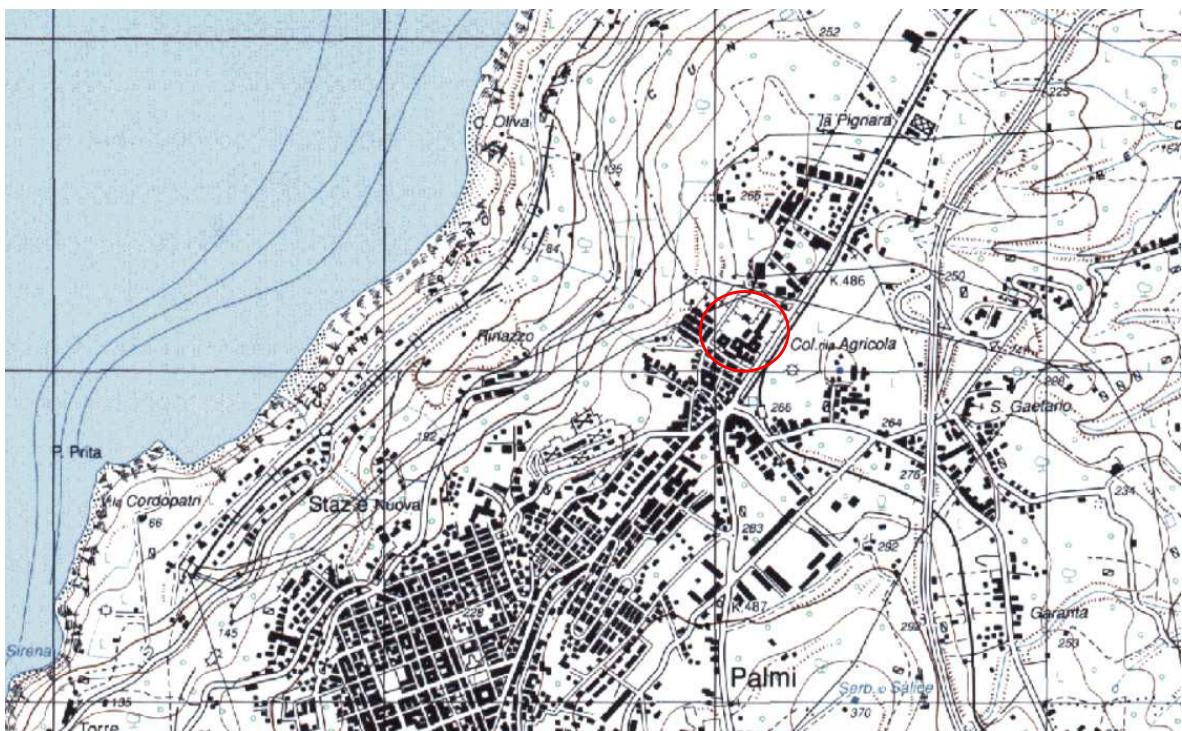
DATI GENERALI				
CARCERE DI PALMI - CORPO ADIBITO A SERVIZI GENERALI		RCB1285	RC1312003	
REGIONE	PROVINCIA	COMUNE	INDIRIZZO	GEOLocalIZZAZIONE
CALABRIA	REGGIO CALABRIA	PALMI	VIA TRODIO 2	38°22'00.5"N 15°51'30.0"E

Fonte dati Address

Individuazione del complesso su aerofoto



Individuazione del complesso su aerofotogrammetria





AGENZIA DEL DEMANIO

Direzione Regionale Calabria

DATI IMMOBILE					
FOGLIO 26		PARTICELLA 943		SUBALTERNO v. elenco subalterni	
SUPERFICIE LORDA MQ	VOLUME MC	IMMOBILE CIELO TERRA SI/NO	IN USO SI/NO	TECNOLOGIA COSTRUTTIVA	AGIBILITA'
528	1938	SI	SI	CEMENTO ARMATO	ND

Fonte dati Address , dati catastali

Planimetrie dello stato di fatto

Planimetrie dello stato di fatto non disponibili

Estratto di mappa catastale





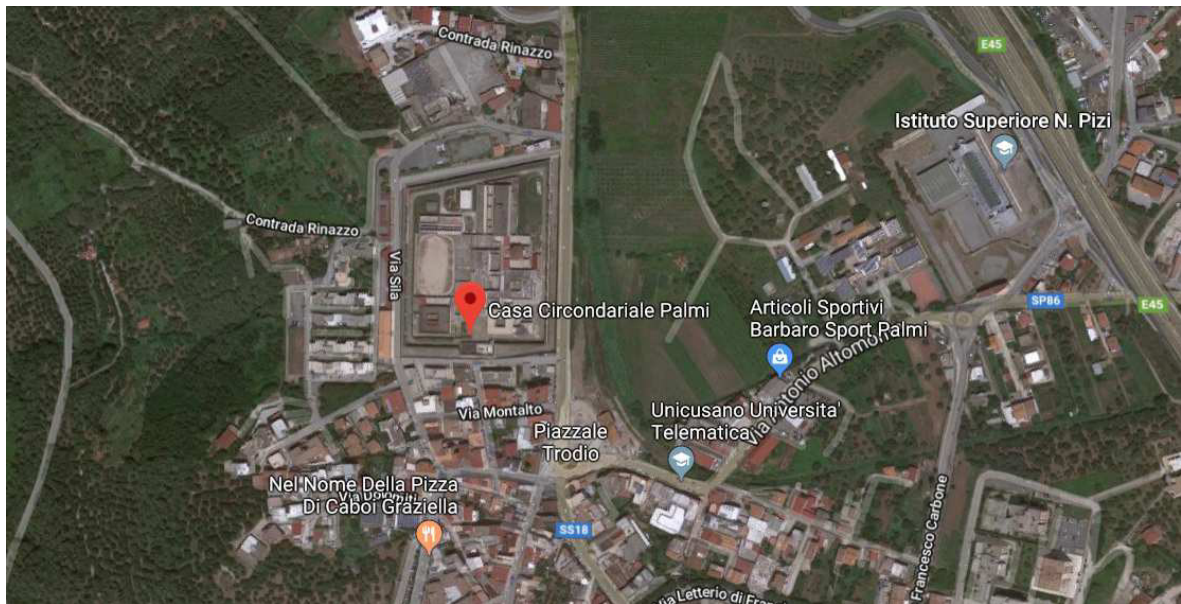
AGENZIA DEL DEMANIO

Direzione Regionale Calabria

DATI GENERALI				
CARCERE DI PALMI - CORPO ADIBITO A CUCINA E LAVANDERIA		RCB1285	RC1312004	
REGIONE	PROVINCIA	COMUNE	INDIRIZZO	GEOLocalIZZAZIONE
CALABRIA	REGGIO CALABRIA	PALMI	VIA TRODIO 2	38°22'00.5"N 15°51'30.0"E

Fonte dati Address

Individuazione del complesso su aerofoto



Individuazione del complesso su aerofotogrammetria





AGENZIA DEL DEMANIO

Direzione Regionale Calabria

DATI IMMOBILE					
FOGLIO 26		PARTICELLA 943		SUBALTERNO v. elenco subalterni	
SUPERFICIE LORDA MQ	VOLUME MC	IMMOBILE CIELO TERRA SI/NO	IN USO SI/NO	TECNOLOGIA COSTRUTTIVA	AGIBILITA'
835	2850	SI	SI	CEMENTO ARMATO	ND

Fonte dati Address , dati catastali

Planimetrie dello stato di fatto

Planimetrie dello stato di fatto non disponibili

Estratto di mappa catastale





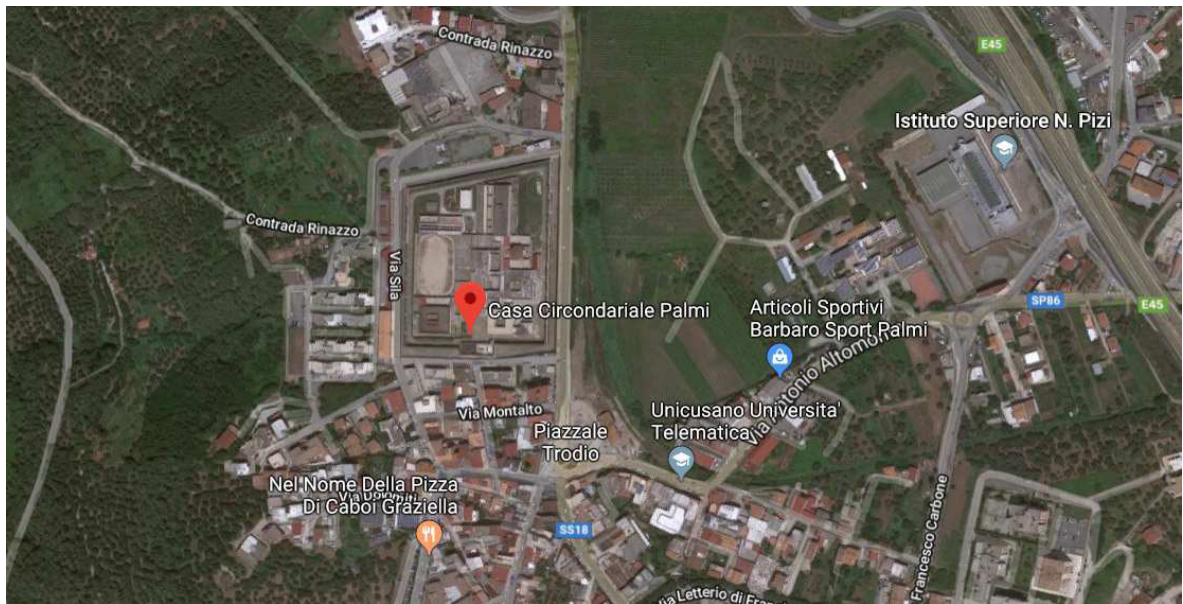
AGENZIA DEL DEMANIO

Direzione Regionale Calabria

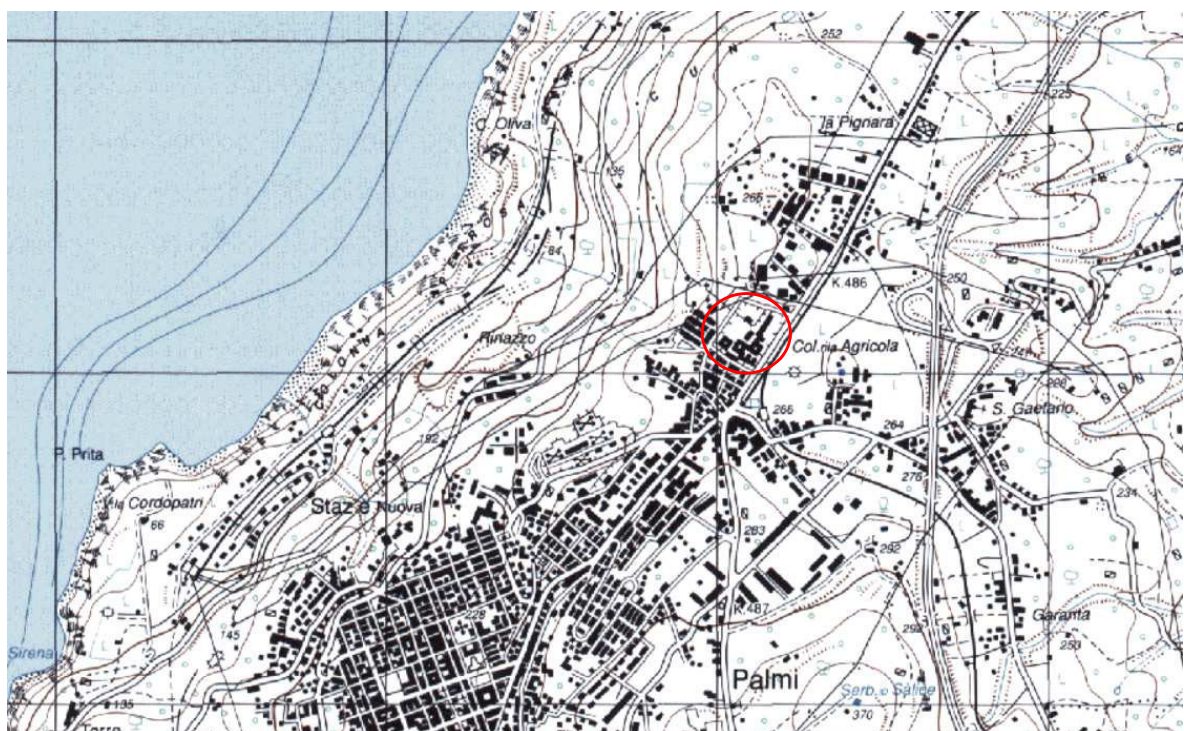
DATI GENERALI				
CARCERE DI PALMI - CORPO ADIBITO AD INFERMERIA E SERVIZI SANITARI		RCB1285	RC1312005	
REGIONE	PROVINCIA	COMUNE	INDIRIZZO	GEOLocalIZZAZIONE
CALABRIA	REGGIO CALABRIA	PALMI	VIA TRODIO 2	38°22'00.5"N 15°51'30.0"E

Fonte dati Address

Individuazione del complesso su aerofoto



Individuazione del complesso su aerofotogrammetria





AGENZIA DEL DEMANIO

Direzione Regionale Calabria

DATI IMMOBILE					
FOGLIO 26		PARTICELLA 943		SUBALTERNO v. elenco subalterni	
SUPERFICIE LORDA MQ	VOLUME MC	IMMOBILE CIELO TERRA SI/NO	IN USO SI/NO	TECNOLOGIA COSTRUTTIVA	AGIBILITA'
680	2040	SI	SI	CEMENTO ARMATO	ND

Fonte dati Address , dati catastali

Planimetrie dello stato di fatto

Planimetrie dello stato di fatto non disponibili

Estratto di mappa catastale





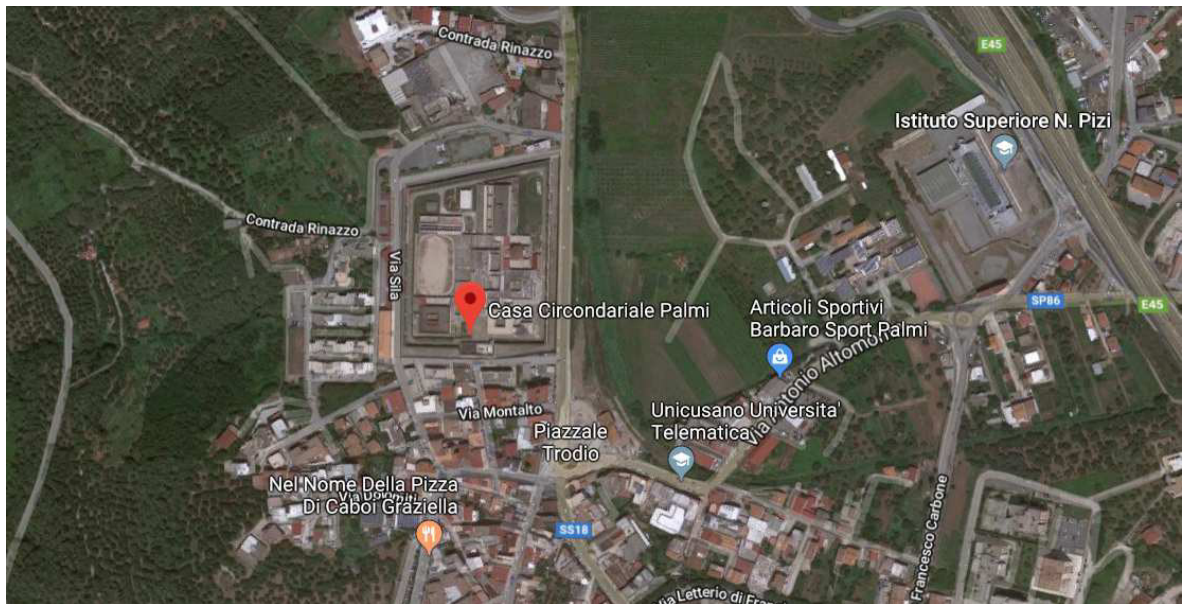
AGENZIA DEL DEMANIO

Direzione Regionale Calabria

DATI GENERALI				
CARCERE DI PALMI - EDIFICIO ADIBITO A SALA RICREATIVA E CHIESA		RCB1285	RC1312006	
REGIONE	PROVINCIA	COMUNE	INDIRIZZO	GEOLocalIZZAZIONE
CALABRIA	REGGIO CALABRIA	PALMI	VIA TRODIO 2	38°22'00.5"N 15°51'30.0"E

Fonte dati Address

Individuazione del complesso su aerofoto



Individuazione del complesso su aerofotogrammetria





AGENZIA DEL DEMANIO

Direzione Regionale Calabria

DATI IMMOBILE					
FOGLIO 26		PARTICELLA 943		SUBALTERNO v. elenco subalterni	
SUPERFICIE LORDA MQ	VOLUME MC	IMMOBILE CIELO TERRA SI/NO	IN USO SI/NO	TECNOLOGIA COSTRUTTIVA	AGIBILITA'
145	435	SI	SI	CEMENTO ARMATO	ND

Fonte dati Address , dati catastali

Planimetrie dello stato di fatto

Planimetrie dello stato di fatto non disponibili

Estratto di mappa catastale





AGENZIA DEL DEMANIO

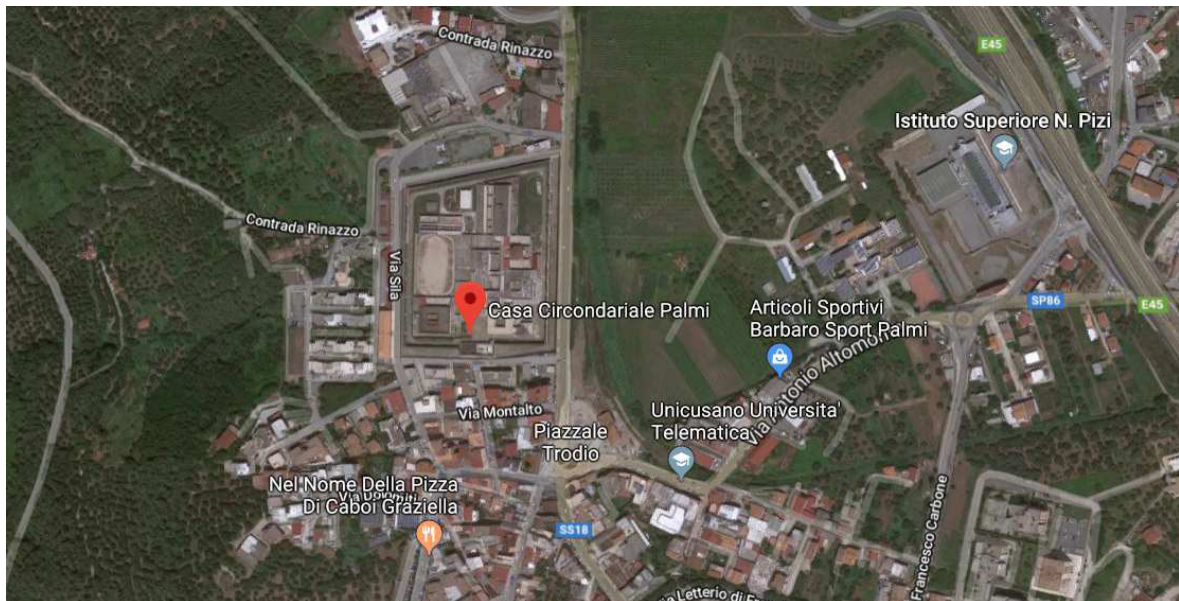
Direzione Regionale Calabria

DATI GENERALI		
CARCERE DI PALMI - PADIGLIONE DETENUTI	RCB1285	RC1312007

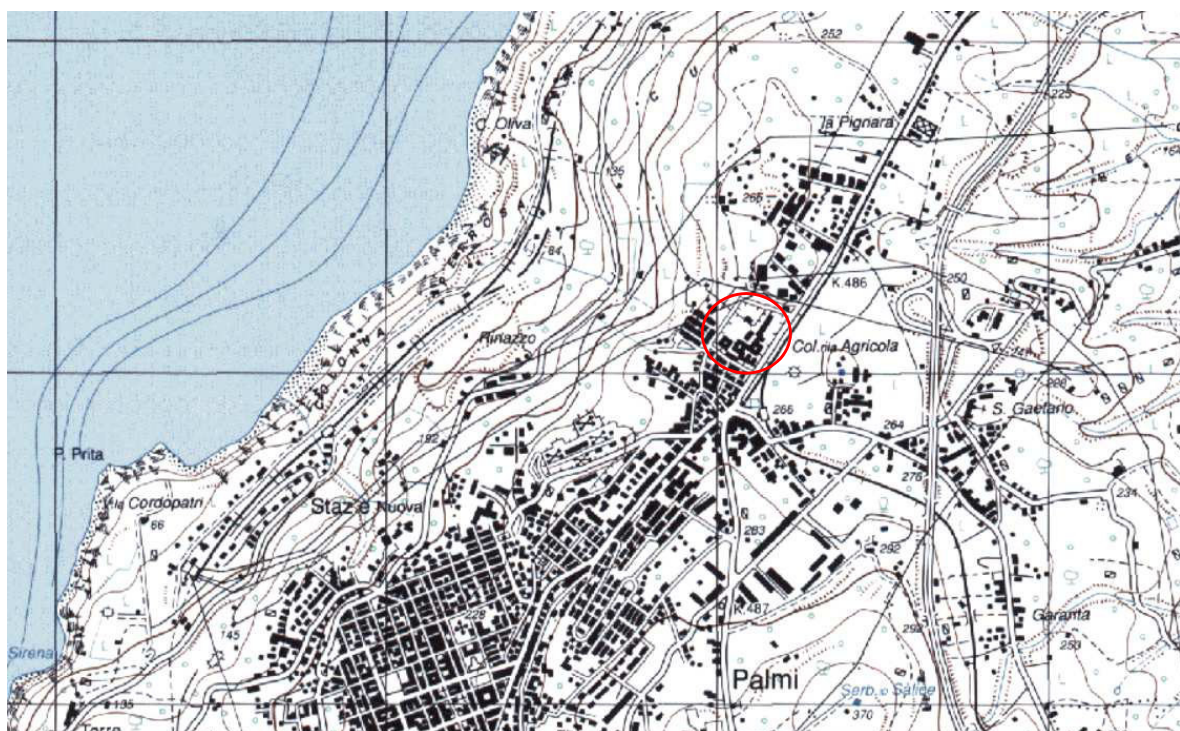
REGIONE	PROVINCIA	COMUNE	INDIRIZZO	GEOLocalIZZAZIONE
CALABRIA	REGGIO CALABRIA	PALMI	VIA TRODIO 2	38°22'00.5"N 15°51'30.0"E

Fonte dati Address

Individuazione del complesso su aerofoto



Individuazione del complesso su aerofotogrammetria





AGENZIA DEL DEMANIO

Direzione Regionale Calabria

DATI IMMOBILE					
FOGLIO 26		PARTICELLA 943		SUBALTERNO v. elenco subalterni	
SUPERFICIE LORDA MQ	VOLUME MC	IMMOBILE CIELO TERRA SI/NO	IN USO SI/NO	TECNOLOGIA COSTRUTTIVA	AGIBILITA'
2505	9225	SI	SI	CEMENTO ARMATO	ND

Fonte dati Address , dati catastali

Planimetrie dello stato di fatto

Planimetrie dello stato di fatto non disponibili

Estratto di mappa catastale





AGENZIA DEL DEMANIO

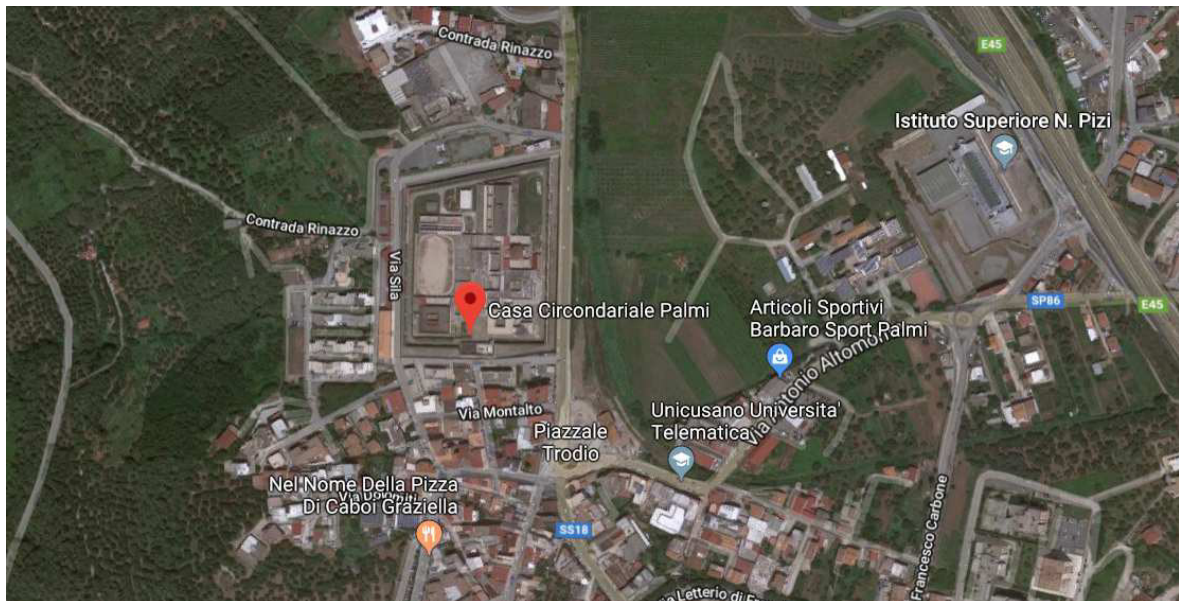
Direzione Regionale Calabria

DATI GENERALI		
CARCERE DI PALMI - ISOLAMENTO DETENUTI	RCB1285	RC1312008

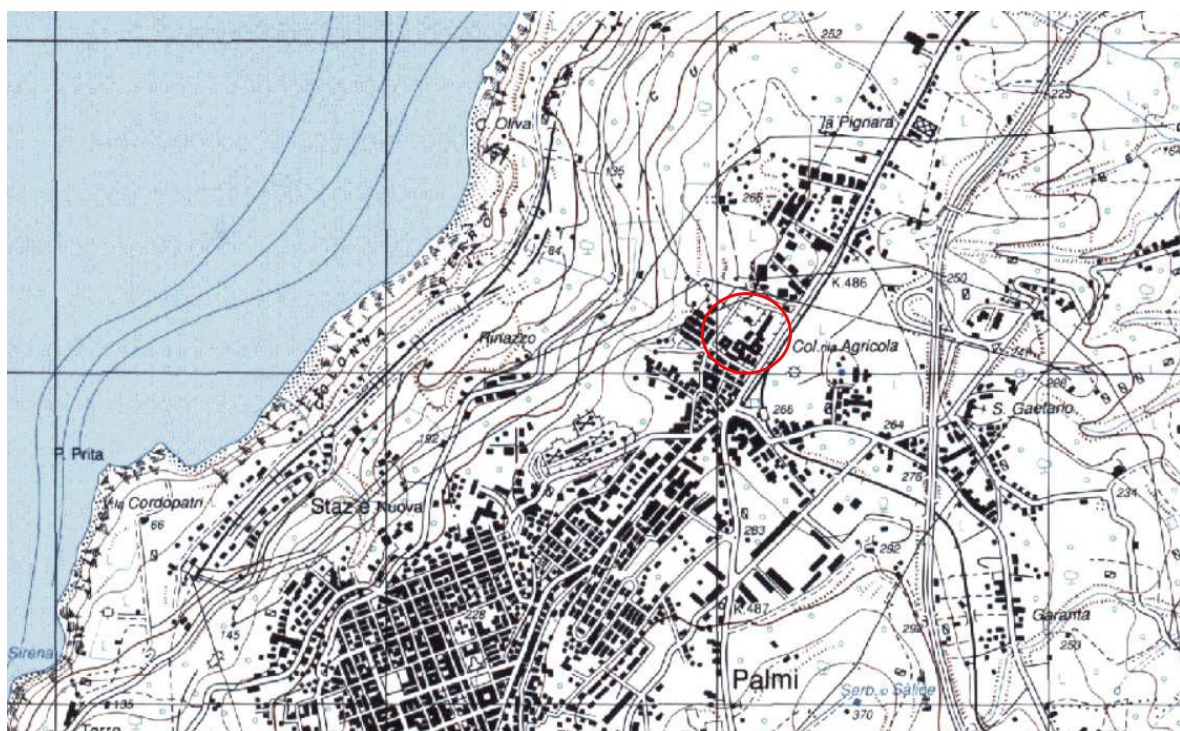
REGIONE	PROVINCIA	COMUNE	INDIRIZZO	GEOLocalIZZAZIONE
CALABRIA	REGGIO CALABRIA	PALMI	VIA TRODIO 2	38°22'00.5"N 15°51'30.0"E

Fonte dati Address

Individuazione del complesso su aerofoto



Individuazione del complesso su aerofotogrammetria





AGENZIA DEL DEMANIO

Direzione Regionale Calabria

DATI IMMOBILE					
FOGLIO 26		PARTICELLA 943		SUBALTERNO v. elenco subalterni	
SUPERFICIE LORDA MQ	VOLUME MC	IMMOBILE CIELO TERRA SI/NO	IN USO SI/NO	TECNOLOGIA COSTRUTTIVA	AGIBILITA'
435	1305	SI	SI	CEMENTO ARMATO	ND

Fonte dati Address , dati catastali

Planimetrie dello stato di fatto

Planimetrie dello stato di fatto non disponibili

Estratto di mappa catastale





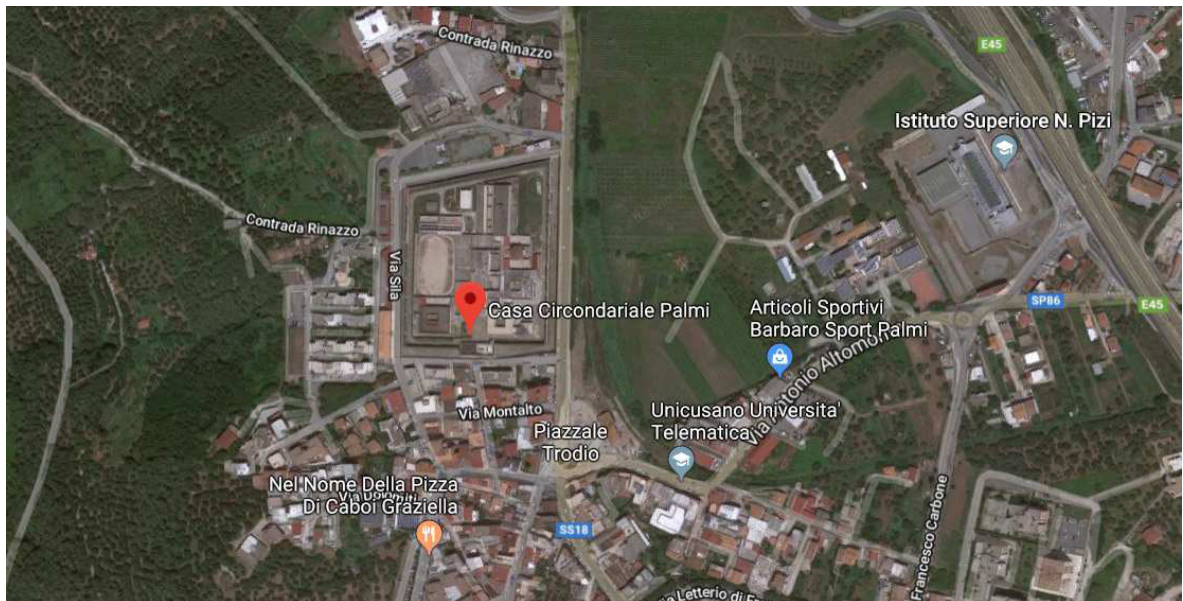
AGENZIA DEL DEMANIO

Direzione Regionale Calabria

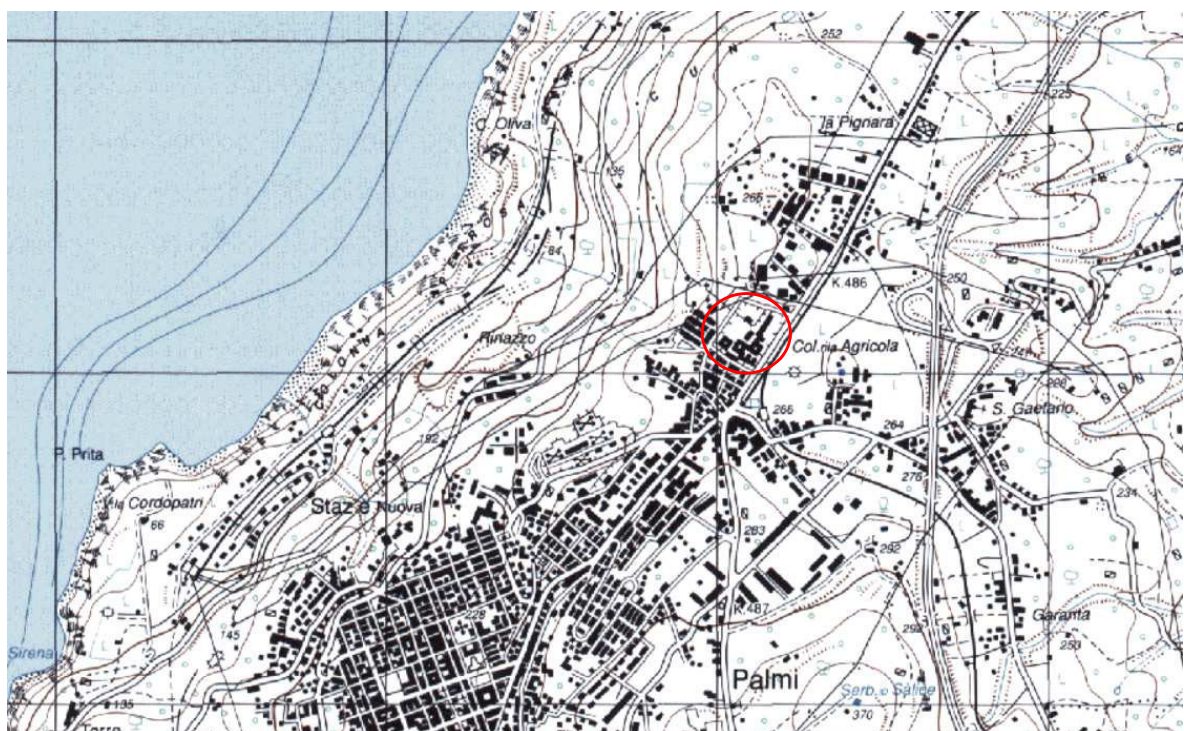
DATI GENERALI				
CARCERE DI PALMI - ISOLAMENTO DETENUTI		RCB1285	RC1312009	
REGIONE	PROVINCIA	COMUNE	INDIRIZZO	GEOLocalIZZAZIONE
CALABRIA	REGGIO CALABRIA	PALMI	VIA TRODIO 2	38°22'00.5"N 15°51'30.0"E

Fonte dati Address

Individuazione del complesso su aerofoto



Individuazione del complesso su aerofotogrammetria





AGENZIA DEL DEMANIO

Direzione Regionale Calabria

DATI IMMOBILE					
FOGLIO 26		PARTICELLA 943		SUBALTERNO v. elenco subalterni	
SUPERFICIE LORDA MQ	VOLUME MC	IMMOBILE CIELO TERRA SI/NO	IN USO SI/NO	TECNOLOGIA COSTRUTTIVA	AGIBILITA'
670	2010	SI	SI	CEMENTO ARMATO	ND

Fonte dati Address , dati catastali

Planimetrie dello stato di fatto

Planimetrie dello stato di fatto non disponibili

Estratto di mappa catastale





AGENZIA DEL DEMANIO

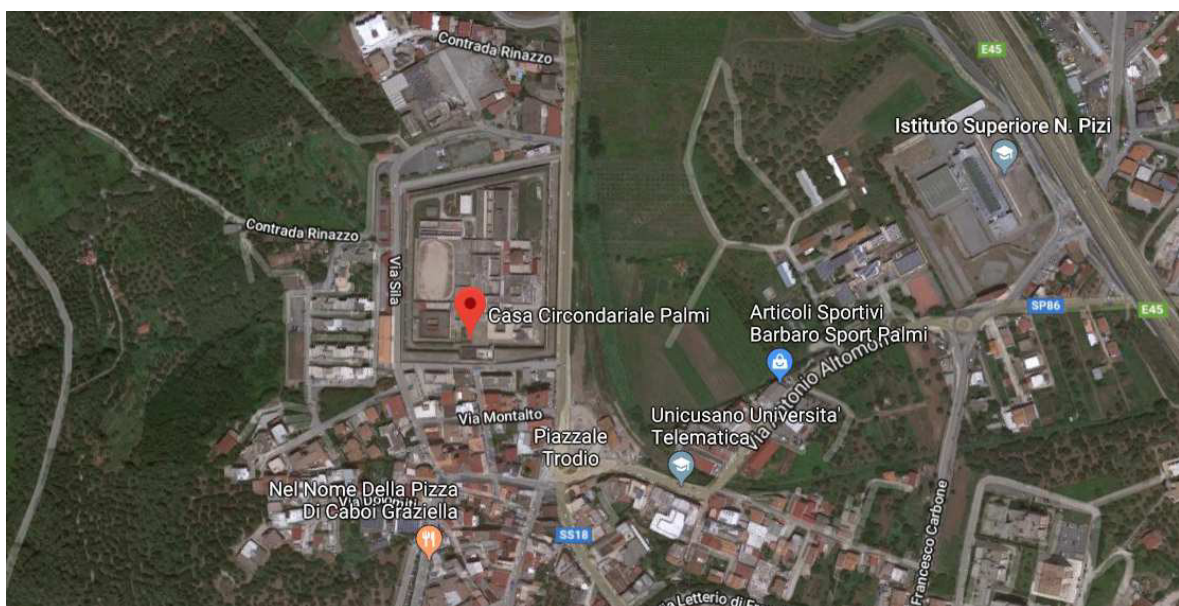
Direzione Regionale Calabria

DATI GENERALI		
CARERE DI PALMI - PADIGLIONE DETENUTI GIÀ DESTINATO ALLE DETENUTE	RCB1285	RC1312010

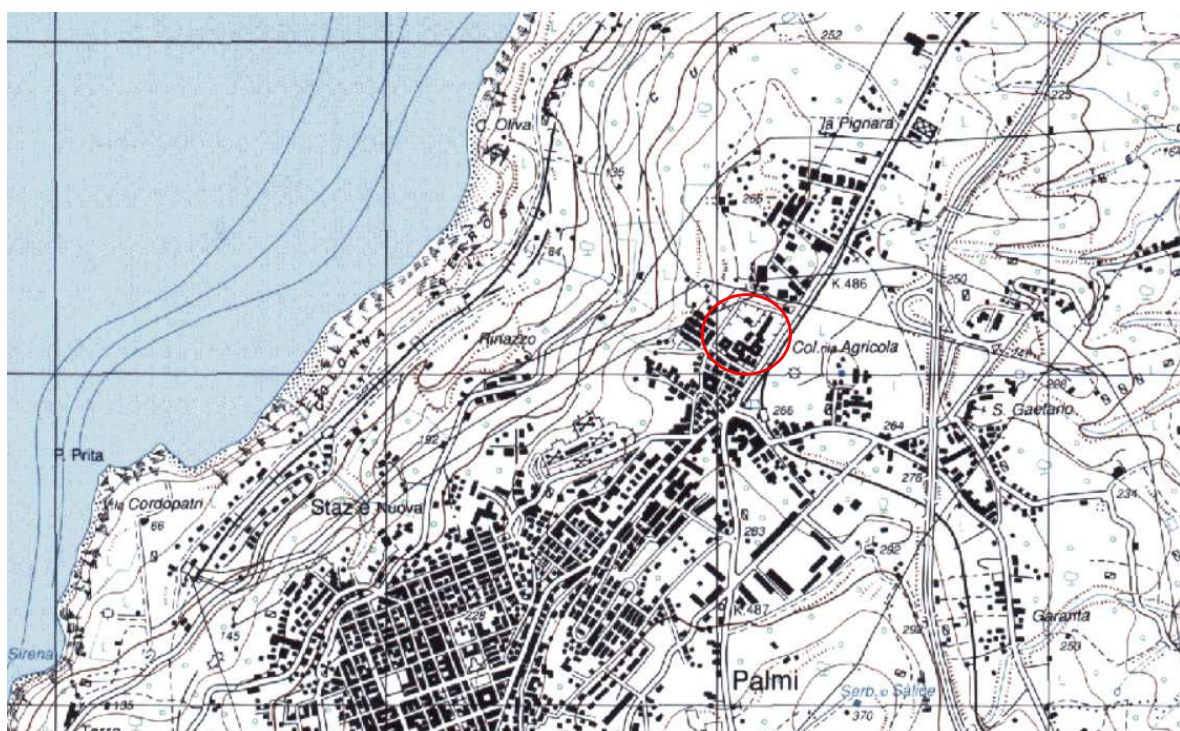
REGIONE	PROVINCIA	COMUNE	INDIRIZZO	GEOLocalIZZAZIONE
CALABRIA	REGGIO CALABRIA	PALMI	VIA TRODIO 2	38°22'00.5"N 15°51'30.0"E

Fonte dati Address

Individuazione del complesso su aerofoto



Individuazione del complesso su aerofotogrammetria





AGENZIA DEL DEMANIO

Direzione Regionale Calabria

DATI IMMOBILE					
FOGLIO 26		PARTICELLA 943		SUBALTERNO v. elenco subalterni	
SUPERFICIE LORDA MQ	VOLUME MC	IMMOBILE CIELO TERRA SI/NO	IN USO SI/NO	TECNOLOGIA COSTRUTTIVA	AGIBILITA'
666	1998	SI	SI	CEMENTO ARMATO	ND

Fonte dati Address , dati catastali

Planimetrie dello stato di fatto

Planimetrie dello stato di fatto non disponibili

Estratto di mappa catastale





AGENZIA DEL DEMANIO

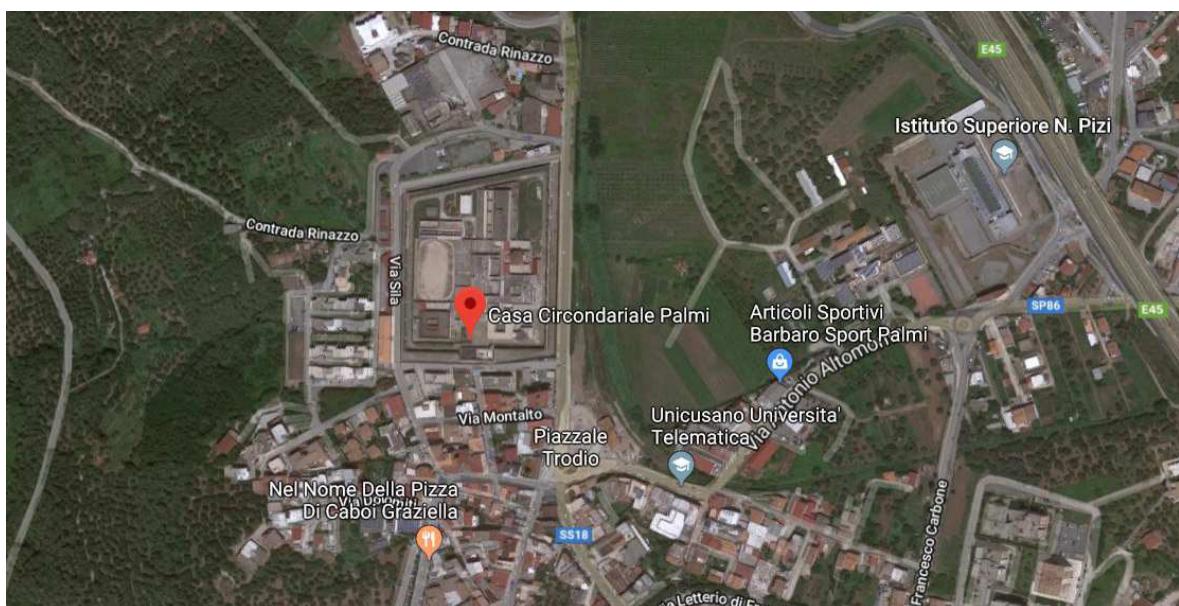
Direzione Regionale Calabria

DATI GENERALI		
CARCERE DI PALMI - EDIFICIO ADIBITO AD ARCHIVIO	RCB1285	RC1312011

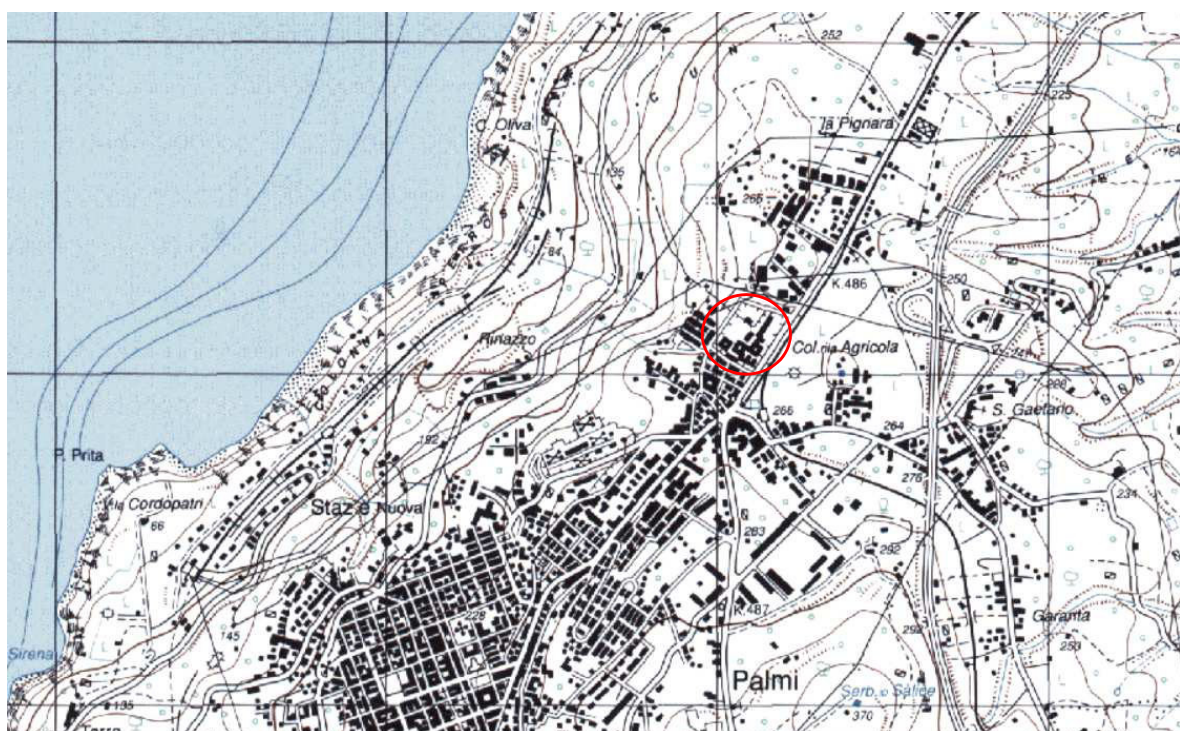
REGIONE	PROVINCIA	COMUNE	INDIRIZZO	GEOLocalIZZAZIONE
CALABRIA	REGGIO CALABRIA	PALMI	VIA TRODIO 2	38°22'00.5"N 15°51'30.0"E

Fonte dati Address

Individuazione del complesso su aerofoto



Individuazione del complesso su aerofotogrammetria





AGENZIA DEL DEMANIO

Direzione Regionale Calabria

DATI IMMOBILE					
FOGLIO 26		PARTICELLA 943		SUBALTERNO v. elenco subalterni	
SUPERFICIE LORDA MQ	VOLUME MC	IMMOBILE CIELO TERRA SI/NO	IN USO SI/NO	TECNOLOGIA COSTRUTTIVA	AGIBILITA'
185	555	SI	SI	CEMENTO ARMATO	ND

Fonte dati Address , dati catastali

Planimetrie dello stato di fatto

Planimetrie dello stato di fatto non disponibili

Estratto di mappa catastale





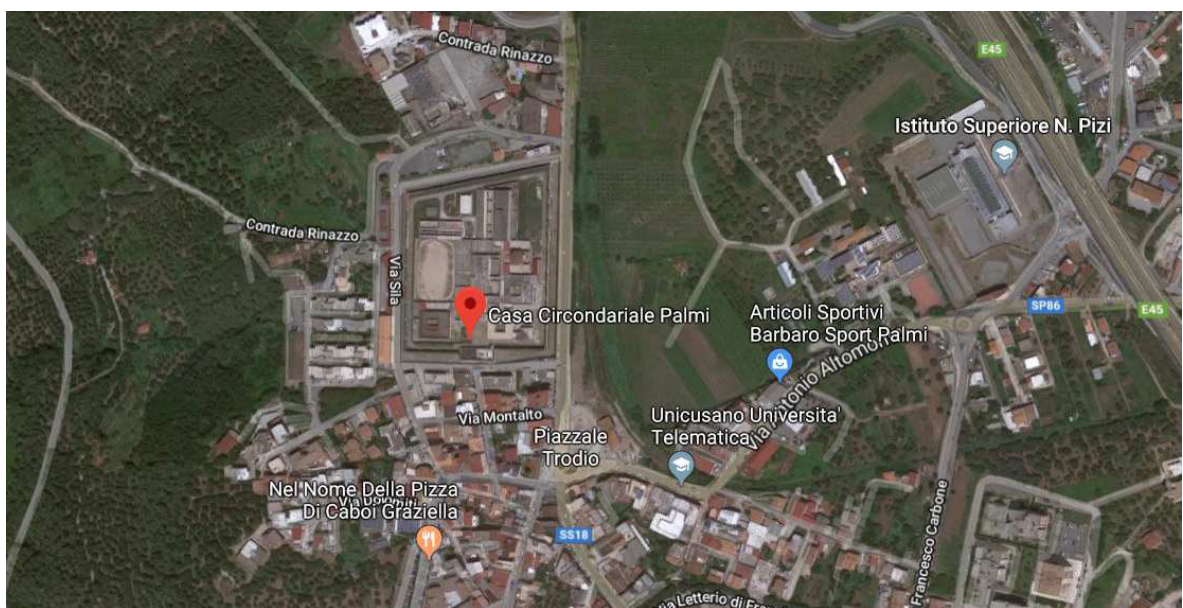
AGENZIA DEL DEMANIO

Direzione Regionale Calabria

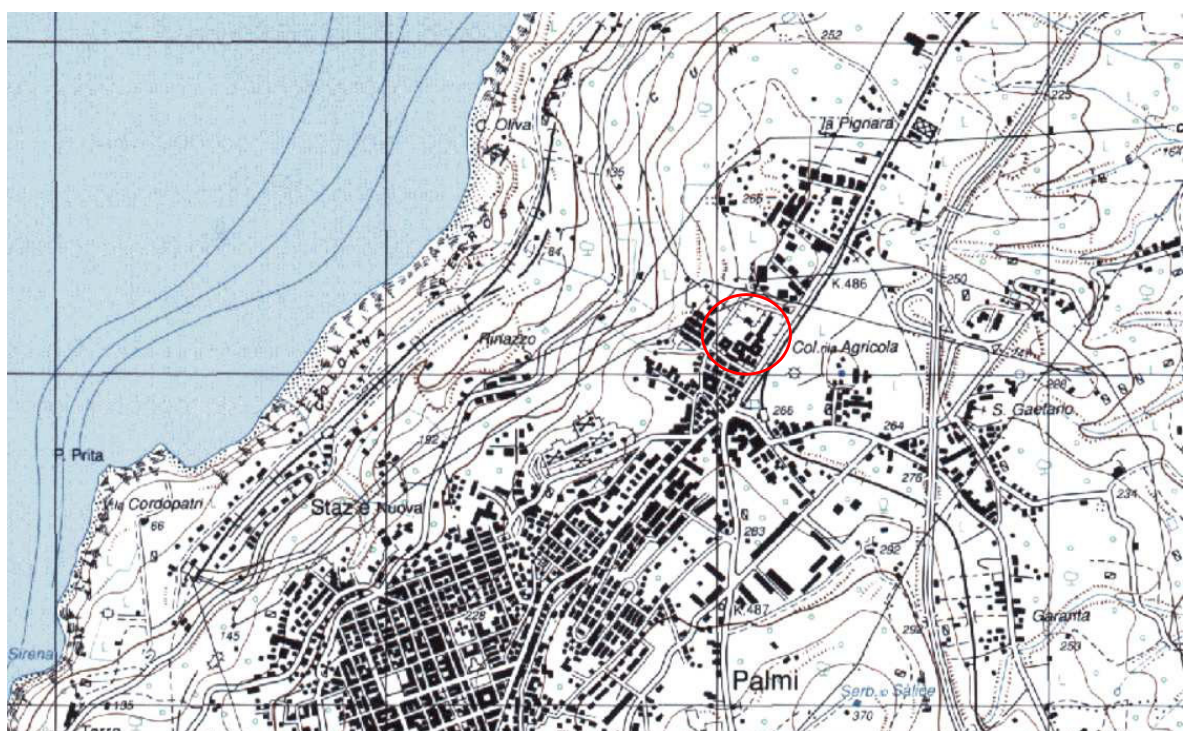
DATI GENERALI				
CARCERE DI PALMI - EDIFICIO ADIBITO A LAVORAZIONE E DEPOSITO	RCB1285			RC1312012
REGIONE	PROVINCIA	COMUNE	INDIRIZZO	GEOLOCALIZZAZIONE
CALABRIA	REGGIO CALABRIA	PALMI	VIA TRODIO 2	38°22'00.5"N 15°51'30.0"E

Fonte dati Address

Individuazione del complesso su aerofoto



Individuazione del complesso su aerofotogrammetria





AGENZIA DEL DEMANIO

Direzione Regionale Calabria

DATI IMMOBILE					
FOGLIO 26		PARTICELLA 943		SUBALTERNO v. elenco subalterni	
SUPERFICIE LORDA MQ	VOLUME MC	IMMOBILE CIELO TERRA SI/NO	IN USO SI/NO	TECNOLOGIA COSTRUTTIVA	AGIBILITA'
95	285	SI	SI	CEMENTO ARMATO	ND

Fonte dati Address , dati catastali

Planimetrie dello stato di fatto

Planimetrie dello stato di fatto non disponibili

Estratto di mappa catastale





AGENZIA DEL DEMANIO

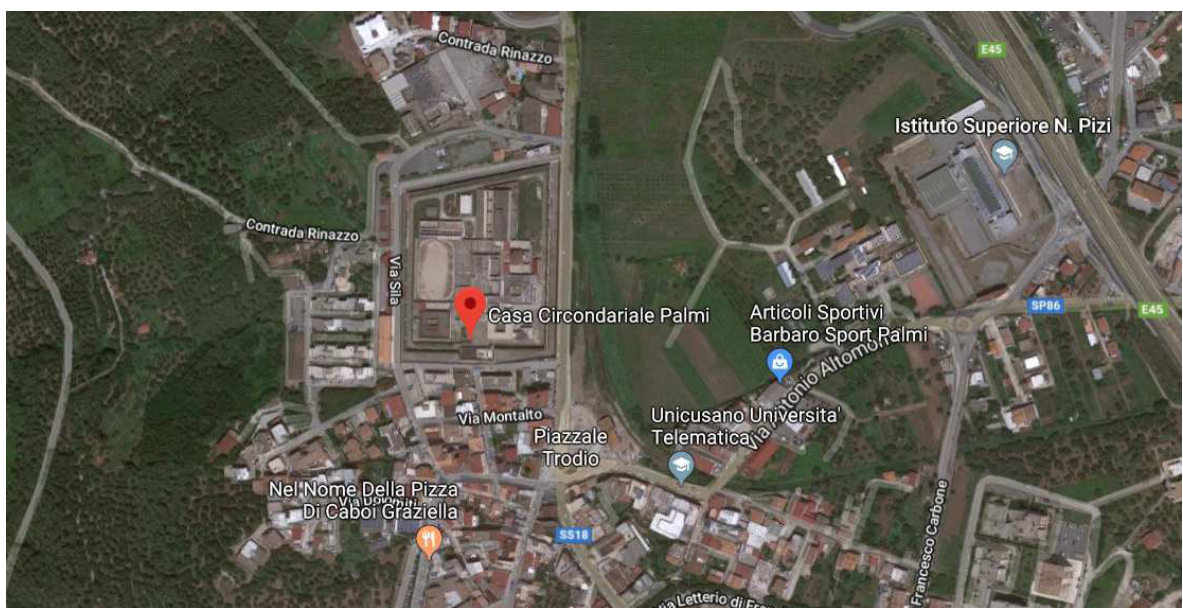
Direzione Regionale Calabria

DATI GENERALI		
CARCERE DI PALMI - LOCALE ADIBITO A SERRA	RCB1285	RC1312013

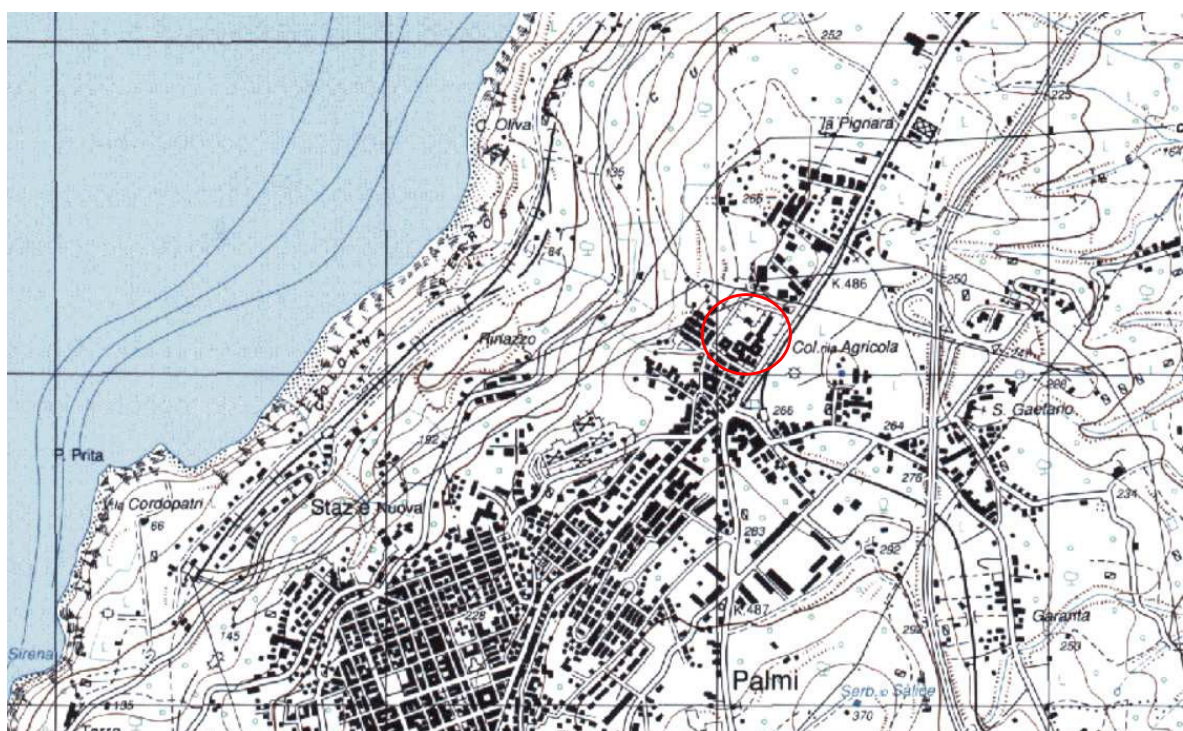
REGIONE	PROVINCIA	COMUNE	INDIRIZZO	GEOLOCALIZZAZIONE
CALABRIA	REGGIO CALABRIA	PALMI	VIA TRODIO 2	38°22'00.5"N 15°51'30.0"E

Fonte dati Address

Individuazione del complesso su aerofoto



Individuazione del complesso su aerofotogrammetria





AGENZIA DEL DEMANIO

Direzione Regionale Calabria

DATI IMMOBILE					
FOGLIO 26		PARTICELLA 943		SUBALTERNO v. elenco subalterni	
SUPERFICIE LORDA MQ	VOLUME MC	IMMOBILE CIELO TERRA SI/NO	IN USO SI/NO	TECNOLOGIA COSTRUTTIVA	AGIBILITA'
90	270	SI	SI	CEMENTO ARMATO	ND

Fonte dati Address , dati catastali

Planimetrie dello stato di fatto

Planimetrie dello stato di fatto non disponibili

Estratto di mappa catastale





AGENZIA DEL DEMANIO

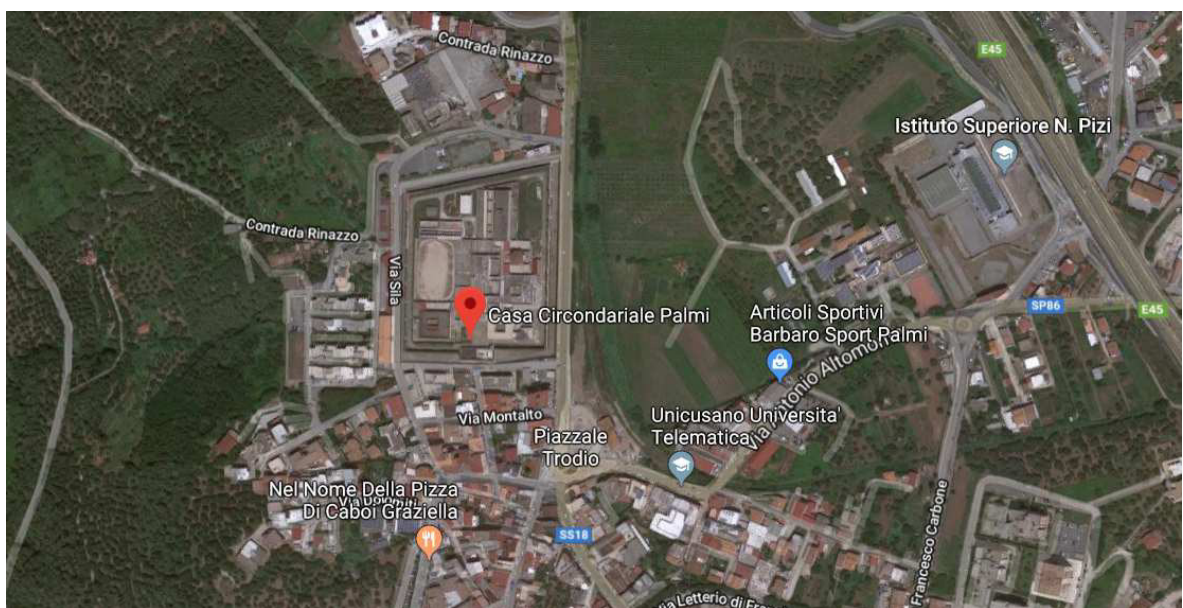
Direzione Regionale Calabria

DATI GENERALI		
CARCERE DI PALMI - EDIFICIO DESTINATO AD ALLOGGI	RCB1285	RC1312014

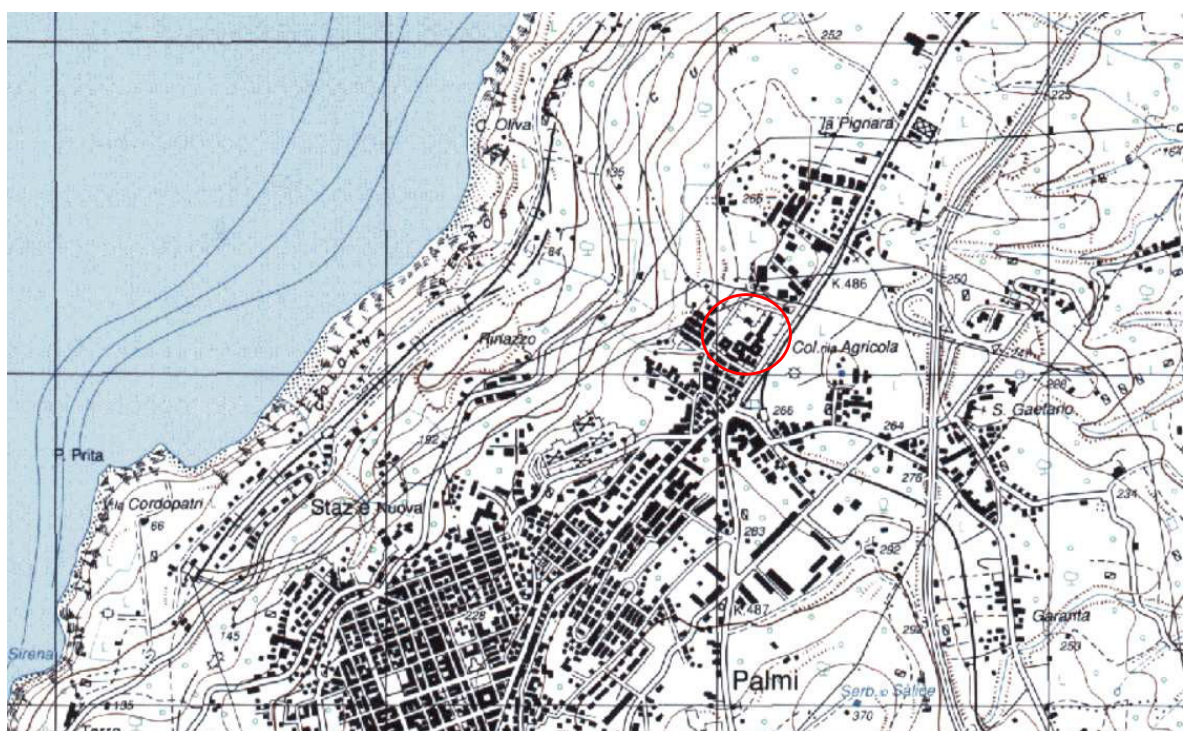
REGIONE	PROVINCIA	COMUNE	INDIRIZZO	GEOLOCALIZZAZIONE
CALABRIA	REGGIO CALABRIA	PALMI	VIA TRODIO 2	38°22'00.5"N 15°51'30.0"E

Fonte dati Address

Individuazione del complesso su aerofoto



Individuazione del complesso su aerofotogrammetria





AGENZIA DEL DEMANIO

Direzione Regionale Calabria

DATI IMMOBILE					
FOGLIO 26		PARTICELLA 943		SUBALTERNO v. elenco subalterni	
SUPERFICIE LORDA MQ	VOLUME MC	IMMOBILE CIELO TERRA SI/NO	IN USO SI/NO	TECNOLOGIA COSTRUTTIVA	AGIBILITA'
465	4761	SI	SI	CEMENTO ARMATO	ND

Fonte dati Address , dati catastali

Planimetrie dello stato di fatto

Planimetrie dello stato di fatto non disponibili

Estratto di mappa catastale





A G E N Z I A D E L D E M A N I O

Direzione Regionale Calabria

ELENCO ALLEGATI:

*ELENCO SUBALTERNI
VISURA/E CATASTALE/I*

N.B.₁: la consistenza catastale di mc 28048 risulta inferiore ai dati ADDRESS

N.B.₂: sono in corso di accatastamento i beni identificati alle p.lle 387, 1028 e 1023

Dati della richiesta

Catasto: FABBRICATI

Comune: PALMI (G288) (RC)

Foglio: 26

Particella: 943

Elenco Unità Immobiliari Individuate											
N.	Foglio	Particella	Sub	Z.C.	Categoria	Classe	Consistenza	Partita	Rendita(Euro)	Rendita(Lire)	Indirizzo
1	26	943	2		B/3	U	28048 mc		40.559,63	78.534.400	VIA TRODIO, SNC Piano S1-T - 1-2 - 3
2	26	943	4		A/2	1	6,5 vani		335,70	650.000	VIA TRODIO, SNC Piano T
3	26	943	5		A/2	2	6,5 vani		402,84	780.000	VIA TRODIO, SNC Piano 1
4	26	943	6		A/2	2	6,5 vani		402,84	780.000	VIA TRODIO, SNC Piano 2
5	26	943	7		F/5						VIA TRODIO, SNC Piano 3
6	26	943	1					A			VIA TRODIO, SNC Piano T
7	26	943	3					A			VIA TRODIO, SNC Piano T-1 - 2-3
8	26	943	8					C			
9	26	943	9					C			
10	26	943	10					C			
11	26	943	11					C			
12	26	943	12					C			
13	26	943	13					C			

Unità immobiliari n. 13

Visura telematica esente per fini istituzionali

Visura storica per immobile

Situazione degli atti informatizzati dall'impianto meccanografico al 07/02/2019

Dati della richiesta	Comune di PALMI (Codice: G288)
Catasto Terreni	Provincia di REGGIO DI CALABRIA
	Foglio: 26 Particella: 943

Area di enti urbani e promiscui dal 18/12/2018

N.	DATI IDENTIFICATIVI			DATI CLASSAMENTO						DATI DERIVANTI DA		
	Foglio	Particella	Sub	Porz	Qualità Classe	Superficie(m²)		Deduz	Reddito			
						ha	are ca		Dominicale		Agrario	
1	26	943		-	ENTE URBANO	3	16	82				FRAZIONAMENTO del 18/12/2018 protocollo n. RC0226969 in atti dal 18/12/2018 presentato il 17/12/2018 (n. 226969.1/2018)
Notifica					Partita		1					

Nella variazione sono stati soppressi i seguenti immobili:

- foglio 26 particella 1017

Sono stati inoltre variati i seguenti immobili:

- foglio 26 particella 1024 - foglio 26 particella 1025 - foglio 26 particella 1016 - foglio 26 particella 1026 - foglio 26 particella 1027 - foglio 26 particella 1028 - foglio 26 particella 1029

Mappali Fabbricati Correlati

Codice Comune G288 - Sezione - SezUrb - Foglio 26 - Particella 943

Area di enti urbani e promiscui dal 04/10/2018

N.	DATI IDENTIFICATIVI			DATI CLASSAMENTO						DATI DERIVANTI DA		
	Foglio	Particella	Sub	Porz	Qualità Classe	Superficie(m²)		Deduz	Reddito			
						ha	are ca		Dominicale		Agrario	
1	26	943		-	ENTE URBANO	3	20	71				VARIAZIONE D'UFFICIO del 29/12/2011 protocollo n. RC0180889 in atti dal 04/10/2018 AUTOTUTELA-RIPRISTINO DELLA SITUAZIONE ANTECEDENTE LA VARIAZIONE PROT.402736 DEL 29/12/2011 (n. 30515.1/2018)

Visura storica per immobile

Data: 07/02/2019 - Ora: 14.58.57 Segue

Visura n.: T209610 Pag: 2

Situazione degli atti informatizzati dall'impianto meccanografico al 07/02/2019

Notifica		Partita	1		
-----------------	--	----------------	---	--	--

Area di enti urbani e promiscui dal 29/12/2011

N.	DATI IDENTIFICATIVI			DATI CLASSAMENTO					DATI DERIVANTI DA	
	Foglio	Particella	Sub	Porz	Qualità Classe	Superficie(m²)	Deduz	Reddito		
						ha are ca			Dominicale	Agrario
1	26	943		-	ENTE URBANO	3 20 71				VARIAZIONE D'UFFICIO del 29/12/2011 protocollo n. RC0402736 in atti dal 29/12/2011 (n. 30710.1/2011)
Notifica				Partita	1					
Annotazioni	di immobile: particella interessata da immobile urbano non regolarizzato ai sensi del dl 78/2010									

Area di enti urbani e promiscui dal 07/10/2010

N.	DATI IDENTIFICATIVI			DATI CLASSAMENTO					DATI DERIVANTI DA	
	Foglio	Particella	Sub	Porz	Qualità Classe	Superficie(m²)	Deduz	Reddito		
						ha are ca			Dominicale	Agrario
1	26	943		-	ENTE URBANO	3 20 71				Tipo mappale del 07/10/2010 protocollo n. RC0268200 in atti dal 07/10/2010 presentato il 07/10/2010 (n. 268200.2/2010)
Notifica				Partita	1					
Annotazioni	di immobile: comprende il fg. 26 n. 937,940,939,942,113,333,332,331									

Nella variazione sono stati soppressi i seguenti immobili:

- foglio 26 particella 937 - foglio 26 particella 940 - foglio 26 particella 939 - foglio 26 particella 942 - foglio 26 particella 113 - foglio 26 particella 333 - foglio 26 particella 332 - foglio 26 particella 331

Area di enti urbani e promiscui dal 07/10/2010

N.	DATI IDENTIFICATIVI			DATI CLASSAMENTO					DATI DERIVANTI DA	
	Foglio	Particella	Sub	Porz	Qualità Classe	Superficie(m²)	Deduz	Reddito		
						ha are ca			Dominicale	Agrario
1	26	943		-	ENTE URBANO	41 41				Tipo mappale del 07/10/2010 protocollo n. RC0268200 in atti dal 07/10/2010 presentato il 07/10/2010 (n. 268200.1/2010)
Notifica				Partita	1					

Nella variazione sono stati soppressi i seguenti immobili:

- foglio 26 particella 938

Segue

L'intestazione alla data della richiesta deriva dai seguenti atti:

Situazione dell'immobile che ha originato il precedente dal 23/09/2010

N.	DATI IDENTIFICATIVI			DATI CLASSAMENTO					DATI DERIVANTI DA	
	Foglio	Particella	Sub	Porz	Qualità Classe	Superficie(m²)	Deduz	Reddito		
						ha are ca		Dominicale		Agrario
1	26	938		-	VIGNETO 2	41 41		Euro 56,67	Euro 18,18	VARIAZIONE D'UFFICIO del 23/09/2010 protocollo n. RC0245403 in atti dal 23/09/2010 IST. 244286/10 (n. 4005.1/2010)
Notifica						Partita				

Nella variazione sono stati soppressi i seguenti immobili:

- foglio 21 particella 309

L'intestazione alla data della richiesta deriva dai seguenti atti:

Situazione degli intestati dall'impianto meccanografico

N.	DATI ANAGRAFICI	CODICE FISCALE	DIRITTI E ONERI REALI
1	DEMANIO DELLO STATO	0018	(1) Proprieta` per 1000/1000 fino al 07/10/2010
DATI DERIVANTI DA		VARIAZIONE D'UFFICIO del 23/09/2010 protocollo n. RC0245403 in atti dal 23/09/2010 Registrazione: IST. 244286/10 (n. 4005.1/2010)	

Situazione dell'immobile che ha originato il precedente dall'impianto meccanografico

N.	DATI IDENTIFICATIVI			DATI CLASSAMENTO					DATI DERIVANTI DA	
	Foglio	Particella	Sub	Porz	Qualità Classe	Superficie(m²)	Deduz	Reddito		
						ha are ca		Dominicale		Agrario
1	21	309		-	VIGNETO 2	41 41		Euro 56,67 L. 109.737	Euro 18,18 L. 35.199	Impianto meccanografico del 01/07/1977
Notifica						Partita		6331		

L'intestazione alla data della richiesta deriva dai seguenti atti:

N.	DATI ANAGRAFICI	CODICE FISCALE	DIRITTI E ONERI REALI
1	DEMANIO DELLO STATO	0018	(1) Proprieta` per 1000/1000 fino al 23/09/2010
DATI DERIVANTI DA		Impianto meccanografico del 01/07/1977	

Unità immobiliari n. 1

Visura storica per immobile

Situazione degli atti informatizzati dall'impianto meccanografico al 07/02/2019

Visura telematica esente per fini istituzionali

Visura storica per immobile

Situazione degli atti informatizzati dall'impianto meccanografico al 07/02/2019

Dati della richiesta	Comune di PALMI (Codice: G288)
Catasto Fabbricati	Provincia di REGGIO DI CALABRIA
	Foglio: 26 Particella: 943 Sub.: 1

Bene comune non censibile dal 21/10/2010

N.	DATI IDENTIFICATIVI				DATI DI CLASSAMENTO							DATI DERIVANTI DA
	Sezione Urbana	Foglio	Particella	Sub	Zona Cens.	Micro Zona	Categoria	Classe	Consistenza	Superficie Catastale	Rendita	
1		26	943	1								COSTITUZIONE del 21/10/2010 protocollo n. RC0286109 in atti dal 21/10/2010 COSTITUZIONE (n. 3774.1/2010)
Indirizzo				VIA TRODIO SNC piano: T;								

Mappali Terreni Correlati

Codice Comune G288 - Sezione - Foglio 26 - Particella 943

Unità immobiliari n. 1

Visura telematica esente per fini istituzionali

Visura storica per immobile

Data: 07/02/2019 - Ora: 15.00.38 Segue

Visura n.: T210370 Pag: 1

Situazione degli atti informatizzati dall'impianto meccanografico al 07/02/2019

Dati della richiesta	Comune di PALMI (Codice: G288)
Catasto Fabbricati	Provincia di REGGIO DI CALABRIA
	Foglio: 26 Particella: 943 Sub.: 2

INTESTATO

1	DEMANIO DELLO STATO con sede in ROMA	97905320582*	(1) Proprieta` per 1/1
---	--------------------------------------	--------------	------------------------

Unità immobiliare dal 18/12/2010

N.	DATI IDENTIFICATIVI				DATI DI CLASSAMENTO							DATI DERIVANTI DA
	Sezione Urbana	Foglio	Particella	Sub	Zona Cens.	Micro Zona	Categoria	Classe	Consistenza	Superficie Catastale	Rendita	
1		26	943	2			B/3	U	28048 m ³		Euro 40.559,65	VARIAZIONE NEL CLASSAMENTO del 18/12/2010 protocollo n. RC0411336 in atti dal 18/12/2010 VARIAZIONE DI CLASSAMENTO (n. 25696.1/2010)
Indirizzo				VIA TRODIO SNC piano: S1-T-1-2-3;								
Annotazioni				Classamento e rendita validati (D.M. 701/94)								

Mappali Terreni Correlati

Codice Comune G288 - Sezione - Foglio 26 - Particella 943

Situazione dell'unità immobiliare dal 21/10/2010

N.	DATI IDENTIFICATIVI				DATI DI CLASSAMENTO							DATI DERIVANTI DA
	Sezione Urbana	Foglio	Particella	Sub	Zona Cens.	Micro Zona	Categoria	Classe	Consistenza	Superficie Catastale	Rendita	
1		26	943	2			B/3	U	28048 m ³		Euro 40.559,65	COSTITUZIONE del 21/10/2010 protocollo n. RC0286109 in atti dal 21/10/2010 COSTITUZIONE (n. 3774.1/2010)
Indirizzo				, VIA TRODIO SNC piano: S1-T-1-2-3;								
Annotazioni				classamento e rendita proposti (D.M. 701/94)								

Visura storica per immobile

Situazione degli atti informatizzati dall'impianto meccanografico al 07/02/2019

Situazione degli intestati dal 21/10/2010

N.	DATI ANAGRAFICI	CODICE FISCALE	DIRITTI E ONERI REALI
1	DEMANIO DELLO STATO con sede in ROMA	97905320582	(1) Proprieta` per 1/1
DATI DERIVANTI DA VOLTURA D'UFFICIO del 21/10/2010 protocollo n. RC0181309 in atti dal 05/10/2018 Registrazione: Sede: RETT COD FISCALE IST.178673/18 (n. 11523.1/2018)			

Situazione degli intestati dal 21/10/2010

N.	DATI ANAGRAFICI	CODICE FISCALE	DIRITTI E ONERI REALI
1	DEMANIO DELLO STATO con sede in ROMA	06340981007	(1) Proprieta` per 1000/1000 fino al 21/10/2010
DATI DERIVANTI DA COSTITUZIONE del 21/10/2010 protocollo n. RC0286109 in atti dal 21/10/2010 Registrazione: COSTITUZIONE (n. 3774.1/2010)			

Unità immobiliari n. 1

Visura telematica esente per fini istituzionali

* Codice Fiscale Validato in Anagrafe Tributaria

Visura storica per immobile

Situazione degli atti informatizzati dall'impianto meccanografico al 07/02/2019

Dati della richiesta	Comune di PALMI (Codice: G288)
Catasto Fabbricati	Provincia di REGGIO DI CALABRIA
	Foglio: 26 Particella: 943 Sub.: 3

Bene comune non censibile dal 21/10/2010

N.	DATI IDENTIFICATIVI				DATI DI CLASSAMENTO							DATI DERIVANTI DA
	Sezione Urbana	Foglio	Particella	Sub	Zona Cens.	Micro Zona	Categoria	Classe	Consistenza	Superficie Catastale	Rendita	
1		26	943	3								COSTITUZIONE del 21/10/2010 protocollo n. RC0286109 in atti dal 21/10/2010 COSTITUZIONE (n. 3774.1/2010)
Indirizzo					VIA TRODIO SNC piano: T-1-2-3;							

Mappali Terreni Correlati

Codice Comune G288 - Sezione - Foglio 26 - Particella 943

Unità immobiliari n. 1

Visura telematica esente per fini istituzionali

Visura storica per immobile

Data: 07/02/2019 - Ora: 15.01.24 Segue

Visura n.: T210710 Pag: 1

Situazione degli atti informatizzati dall'impianto meccanografico al 07/02/2019

Dati della richiesta	Comune di PALMI (Codice: G288)
Catasto Fabbricati	Provincia di REGGIO DI CALABRIA
	Foglio: 26 Particella: 943 Sub.: 4

INTESTATO

1	DEMANIO DELLO STATO con sede in ROMA	97905320582*	(1) Proprieta` per 1/1
---	--------------------------------------	--------------	------------------------

Unità immobiliare dal 18/12/2010

N.	DATI IDENTIFICATIVI				DATI DI CLASSAMENTO							DATI DERIVANTI DA
	Sezione Urbana	Foglio	Particella	Sub	Zona Cens.	Micro Zona	Categoria	Classe	Consistenza	Superficie Catastale	Rendita	
1		26	943	4			A/2	1	6,5 vani		Euro 335,70	VARIAZIONE NEL CLASSAMENTO del 18/12/2010 protocollo n. RC0411336 in atti dal 18/12/2010 VARIAZIONE DI CLASSAMENTO (n. 25696.1/2010)
Indirizzo				VIA TRODIO SNC piano: T;								
Annotazioni				Classamento e rendita validati (D.M. 701/94)								

Mappali Terreni Correlati

Codice Comune G288 - Sezione - Foglio 26 - Particella 943

Situazione dell'unità immobiliare dal 21/10/2010

N.	DATI IDENTIFICATIVI				DATI DI CLASSAMENTO							DATI DERIVANTI DA
	Sezione Urbana	Foglio	Particella	Sub	Zona Cens.	Micro Zona	Categoria	Classe	Consistenza	Superficie Catastale	Rendita	
1		26	943	4			A/2	1	6,5 vani		Euro 335,70	COSTITUZIONE del 21/10/2010 protocollo n. RC0286109 in atti dal 21/10/2010 COSTITUZIONE (n. 3774.1/2010)
Indirizzo				, VIA TRODIO SNC piano: T;								
Annotazioni				classamento e rendita proposti (D.M. 701/94)								

Visura storica per immobile

Situazione degli atti informatizzati dall'impianto meccanografico al 07/02/2019

Situazione degli intestati dal 21/10/2010

N.	DATI ANAGRAFICI	CODICE FISCALE	DIRITTI E ONERI REALI
1	DEMANIO DELLO STATO con sede in ROMA	97905320582	(1) Proprieta` per 1/1
DATI DERIVANTI DA VOLTURA D'UFFICIO del 21/10/2010 protocollo n. RC0181309 in atti dal 05/10/2018 Registrazione: Sede: RETT COD FISCALE IST.178673/18 (n. 11523.1/2018)			

Situazione degli intestati dal 21/10/2010

N.	DATI ANAGRAFICI	CODICE FISCALE	DIRITTI E ONERI REALI
1	DEMANIO DELLO STATO con sede in ROMA	06340981007	(1) Proprieta` per 1000/1000 fino al 21/10/2010
DATI DERIVANTI DA COSTITUZIONE del 21/10/2010 protocollo n. RC0286109 in atti dal 21/10/2010 Registrazione: COSTITUZIONE (n. 3774.1/2010)			

Unità immobiliari n. 1

Visura telematica esente per fini istituzionali

* Codice Fiscale Validato in Anagrafe Tributaria

Visura storica per immobile

Data: 07/02/2019 - Ora: 15.01.48 Segue

Visura n.: T210878 Pag: 1

Situazione degli atti informatizzati dall'impianto meccanografico al 07/02/2019

Dati della richiesta	Comune di PALMI (Codice: G288)
Catasto Fabbricati	Provincia di REGGIO DI CALABRIA
	Foglio: 26 Particella: 943 Sub.: 5

INTESTATO

1	DEMANIO DELLO STATO con sede in ROMA	97905320582*	(1) Proprieta` per 1/1
---	--------------------------------------	--------------	------------------------

Unità immobiliare dal 18/12/2010

N.	DATI IDENTIFICATIVI				DATI DI CLASSAMENTO							DATI DERIVANTI DA
	Sezione Urbana	Foglio	Particella	Sub	Zona Cens.	Micro Zona	Categoria	Classe	Consistenza	Superficie Catastale	Rendita	
1		26	943	5			A/2	2	6,5 vani		Euro 402,84	VARIAZIONE NEL CLASSAMENTO del 18/12/2010 protocollo n. RC0411336 in atti dal 18/12/2010 VARIAZIONE DI CLASSAMENTO (n. 25696.1/2010)
Indirizzo				VIA TRODIO SNC piano: 1;								
Annotazioni				Classamento e rendita validati (D.M. 701/94)								

Mappali Terreni Correlati

Codice Comune G288 - Sezione - Foglio 26 - Particella 943

Situazione dell'unità immobiliare dal 21/10/2010

N.	DATI IDENTIFICATIVI				DATI DI CLASSAMENTO							DATI DERIVANTI DA
	Sezione Urbana	Foglio	Particella	Sub	Zona Cens.	Micro Zona	Categoria	Classe	Consistenza	Superficie Catastale	Rendita	
1		26	943	5			A/2	2	6,5 vani		Euro 402,84	COSTITUZIONE del 21/10/2010 protocollo n. RC0286109 in atti dal 21/10/2010 COSTITUZIONE (n. 3774.1/2010)
Indirizzo				, VIA TRODIO SNC piano: 1;								
Annotazioni				classamento e rendita proposti (D.M. 701/94)								

Visura storica per immobile

Data: 07/02/2019 - Ora: 15.01.49 Fine

Visura n.: T210878 Pag: 2

Situazione degli atti informatizzati dall'impianto meccanografico al 07/02/2019

Situazione degli intestati dal 21/10/2010

N.	DATI ANAGRAFICI	CODICE FISCALE	DIRITTI E ONERI REALI
1	DEMANIO DELLO STATO con sede in ROMA	97905320582	(1) Proprieta` per 1/1
DATI DERIVANTI DA VOLTURA D'UFFICIO del 21/10/2010 protocollo n. RC0181309 in atti dal 05/10/2018 Registrazione: Sede: RETT COD FISCALE IST.178673/18 (n. 11523.1/2018)			

Situazione degli intestati dal 21/10/2010

N.	DATI ANAGRAFICI	CODICE FISCALE	DIRITTI E ONERI REALI
1	DEMANIO DELLO STATO con sede in ROMA	06340981007	(1) Proprieta` per 1000/1000 fino al 21/10/2010
DATI DERIVANTI DA COSTITUZIONE del 21/10/2010 protocollo n. RC0286109 in atti dal 21/10/2010 Registrazione: COSTITUZIONE (n. 3774.1/2010)			

Unità immobiliari n. 1

Visura telematica esente per fini istituzionali

* Codice Fiscale Validato in Anagrafe Tributaria

Visura storica per immobile

Data: 07/02/2019 - Ora: 15.02.09 Segue

Visura n.: T211038 Pag: 1

Situazione degli atti informatizzati dall'impianto meccanografico al 07/02/2019

Dati della richiesta	Comune di PALMI (Codice: G288)
Catasto Fabbricati	Provincia di REGGIO DI CALABRIA
	Foglio: 26 Particella: 943 Sub.: 6

INTESTATO

1	DEMANIO DELLO STATO con sede in ROMA	97905320582*	(1) Proprieta` per 1/1
---	--------------------------------------	--------------	------------------------

Unità immobiliare dal 18/12/2010

N.	DATI IDENTIFICATIVI				DATI DI CLASSAMENTO							DATI DERIVANTI DA
	Sezione Urbana	Foglio	Particella	Sub	Zona Cens.	Micro Zona	Categoria	Classe	Consistenza	Superficie Catastale	Rendita	
1		26	943	6			A/2	2	6,5 vani		Euro 402,84	VARIAZIONE NEL CLASSAMENTO del 18/12/2010 protocollo n. RC0411336 in atti dal 18/12/2010 VARIAZIONE DI CLASSAMENTO (n. 25696.1/2010)
Indirizzo				VIA TRODIO SNC piano: 2;								
Annotazioni				Classamento e rendita validati (D.M. 701/94)								

Mappali Terreni Correlati

Codice Comune G288 - Sezione - Foglio 26 - Particella 943

Situazione dell'unità immobiliare dal 21/10/2010

N.	DATI IDENTIFICATIVI				DATI DI CLASSAMENTO							DATI DERIVANTI DA
	Sezione Urbana	Foglio	Particella	Sub	Zona Cens.	Micro Zona	Categoria	Classe	Consistenza	Superficie Catastale	Rendita	
1		26	943	6			A/2	2	6,5 vani		Euro 402,84	COSTITUZIONE del 21/10/2010 protocollo n. RC0286109 in atti dal 21/10/2010 COSTITUZIONE (n. 3774.1/2010)
Indirizzo				, VIA TRODIO SNC piano: 2;								
Annotazioni				classamento e rendita proposti (D.M. 701/94)								

Visura storica per immobile

Data: 07/02/2019 - Ora: 15.02.09 Fine

Visura n.: T211038 Pag: 2

Situazione degli atti informatizzati dall'impianto meccanografico al 07/02/2019

Situazione degli intestati dal 21/10/2010

N.	DATI ANAGRAFICI	CODICE FISCALE	DIRITTI E ONERI REALI
1	DEMANIO DELLO STATO con sede in ROMA	97905320582	(1) Proprieta` per 1/1
DATI DERIVANTI DA VOLTURA D'UFFICIO del 21/10/2010 protocollo n. RC0181309 in atti dal 05/10/2018 Registrazione: Sede: RETT COD FISCALE IST.178673/18 (n. 11523.1/2018)			

Situazione degli intestati dal 21/10/2010

N.	DATI ANAGRAFICI	CODICE FISCALE	DIRITTI E ONERI REALI
1	DEMANIO DELLO STATO con sede in ROMA	06340981007	(1) Proprieta` per 1000/1000 fino al 21/10/2010
DATI DERIVANTI DA COSTITUZIONE del 21/10/2010 protocollo n. RC0286109 in atti dal 21/10/2010 Registrazione: COSTITUZIONE (n. 3774.1/2010)			

Unità immobiliari n. 1

Visura telematica esente per fini istituzionali

* Codice Fiscale Validato in Anagrafe Tributaria

Visura storica per immobile

Data: 07/02/2019 - Ora: 15.02.31 Segue

Visura n.: T211218 Pag: 1

Situazione degli atti informatizzati dall'impianto meccanografico al 07/02/2019

Dati della richiesta	Comune di PALMI (Codice: G288)
Catasto Fabbricati	Provincia di REGGIO DI CALABRIA
	Foglio: 26 Particella: 943 Sub.: 7

INTESTATO

1	DEMANIO DELLO STATO con sede in ROMA	97905320582*	(1) Proprieta` per 1/1
---	--------------------------------------	--------------	------------------------

Unità immobiliare dal 21/10/2010

N.	DATI IDENTIFICATIVI				DATI DI CLASSAMENTO							DATI DERIVANTI DA
	Sezione Urbana	Foglio	Particella	Sub	Zona Cens.	Micro Zona	Categoria	Classe	Consistenza	Superficie Catastale	Rendita	
1		26	943	7			lastrico solare		141 m ²			COSTITUZIONE del 21/10/2010 protocollo n. RC0286109 in atti dal 21/10/2010 COSTITUZIONE (n. 3774.1/2010)
Indirizzo		VIA TRODIO SNC piano: 3;										

Mappali Terreni Correlati

Codice Comune G288 - Sezione - Foglio 26 - Particella 943

Situazione degli intestati dal 21/10/2010

N.	DATI ANAGRAFICI	CODICE FISCALE	DIRITTI E ONERI REALI
1	DEMANIO DELLO STATO con sede in ROMA	97905320582	(1) Proprieta` per 1/1
DATI DERIVANTI DA		VOLTURA D'UFFICIO del 21/10/2010 protocollo n. RC0181309 in atti dal 05/10/2018 Registrazione: Sede: RETT COD FISCALE IST.178673/18 (n. 11523.1/2018)	

Situazione degli intestati dal 21/10/2010

N.	DATI ANAGRAFICI	CODICE FISCALE	DIRITTI E ONERI REALI
1	DEMANIO DELLO STATO con sede in ROMA	06340981007	(1) Proprieta` per 1000/1000 fino al 21/10/2010
DATI DERIVANTI DA		COSTITUZIONE del 21/10/2010 protocollo n. RC0286109 in atti dal 21/10/2010 Registrazione: COSTITUZIONE (n. 3774.1/2010)	

Unità immobiliari n. 1



Direzione Provinciale di Reggio Calabria
Ufficio Provinciale - Territorio
Servizi Catastali

Visura storica per immobile

Situazione degli atti informatizzati dall'impianto meccanografico al 07/02/2019

Data: 07/02/2019 - Ora: 15.02.31 Fine

Visura n.: T211218 Pag: 2

Visura telematica esente per fini istituzionali

* Codice Fiscale Validato in Anagrafe Tributaria