



A G E N Z I A D E L D E M A N I O

Direzione Regionale Calabria

FASCICOLO DELL'IMMOBILE

Direzione Regionale Calabria

CSB1115





AGENZIA DEL DEMANIO

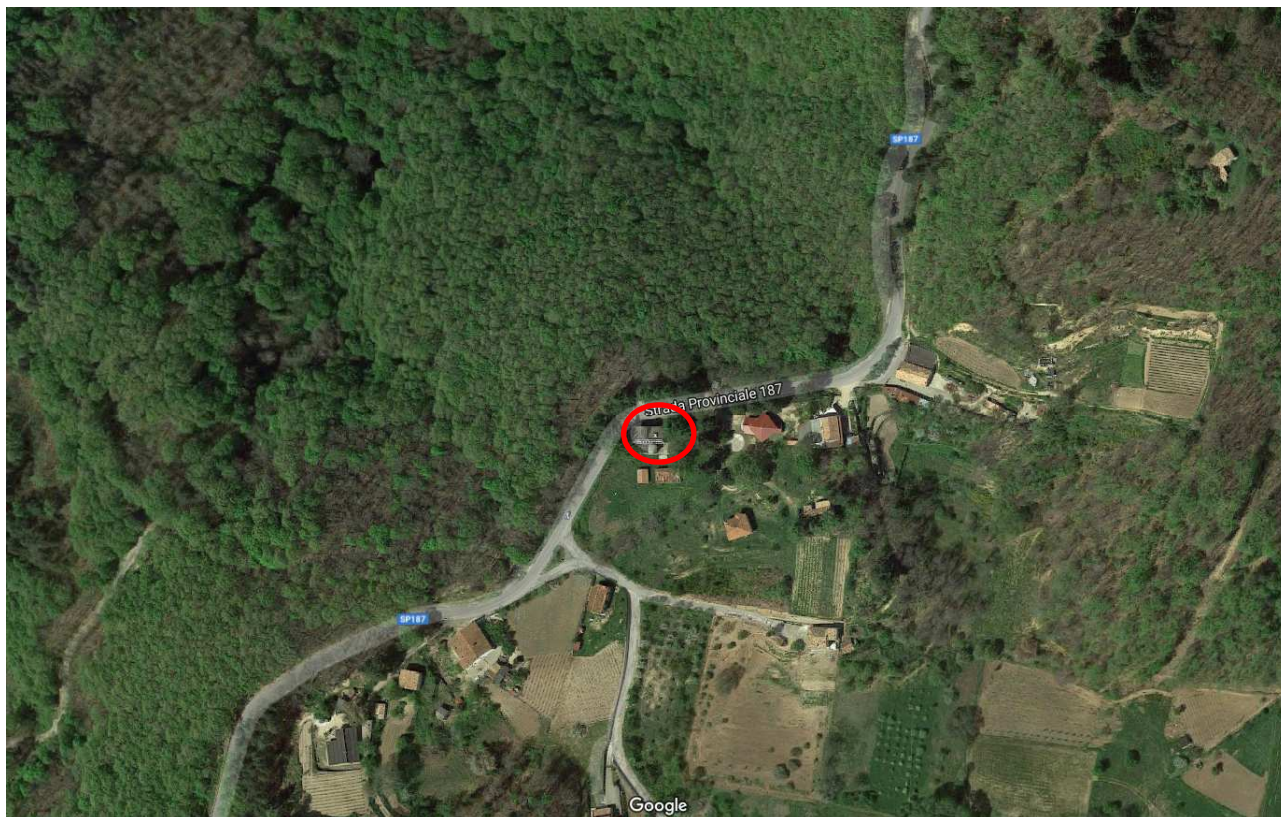
Direzione Regionale Calabria

DATI GENERALI		
DENOMINAZIONE IMMOBILE	CODICE SCHEDA	CODICE FABBRICATO
FABBRICATO IN MURATURA ADIBITO A CASERMA ED ALLOGGI DI SERVIZIO CON AREA ASSERVITA DI MQ 5644	CSB1115	CS1032001

REGIONE	PROVINCIA	COMUNE	INDIRIZZO	GEOLOCALIZZAZIONE
CALABRIA	COSENZA	CORIGLIANO CALABRO	CONTRADA BARACCONE S.N.C.	39.516377, 16.512924

INDIVIDUAZIONE DEL COMPLESSO E DELL'IMMOBILE SU AEROFOTOGRAMMETRIA

Non in scala



INDIVIDUAZIONE DEL COMPLESSO E DELL'IMMOBILE SU PLANIMETRIA GENERALE

Planimetria generale non disponibile in atti



AGENZIA DEL DEMANIO

Direzione Regionale Calabria

DATI IMMOBILE		
FOGLIO	PARTICELLA	SUBALTERNO
143	45	3

SUPERFICIE LORDA MQ	VOLUME MC	IMMOBILE CIELO TERRA SI/NO	IN USO SI/NO	TECNOLOGIA COSTRUTTIVA	AGIBILITA' SI/NO
438*	1280**	SI	SI	MURATURA	NON DISPONIBILE IN ATTI

* dato desunto da Address.

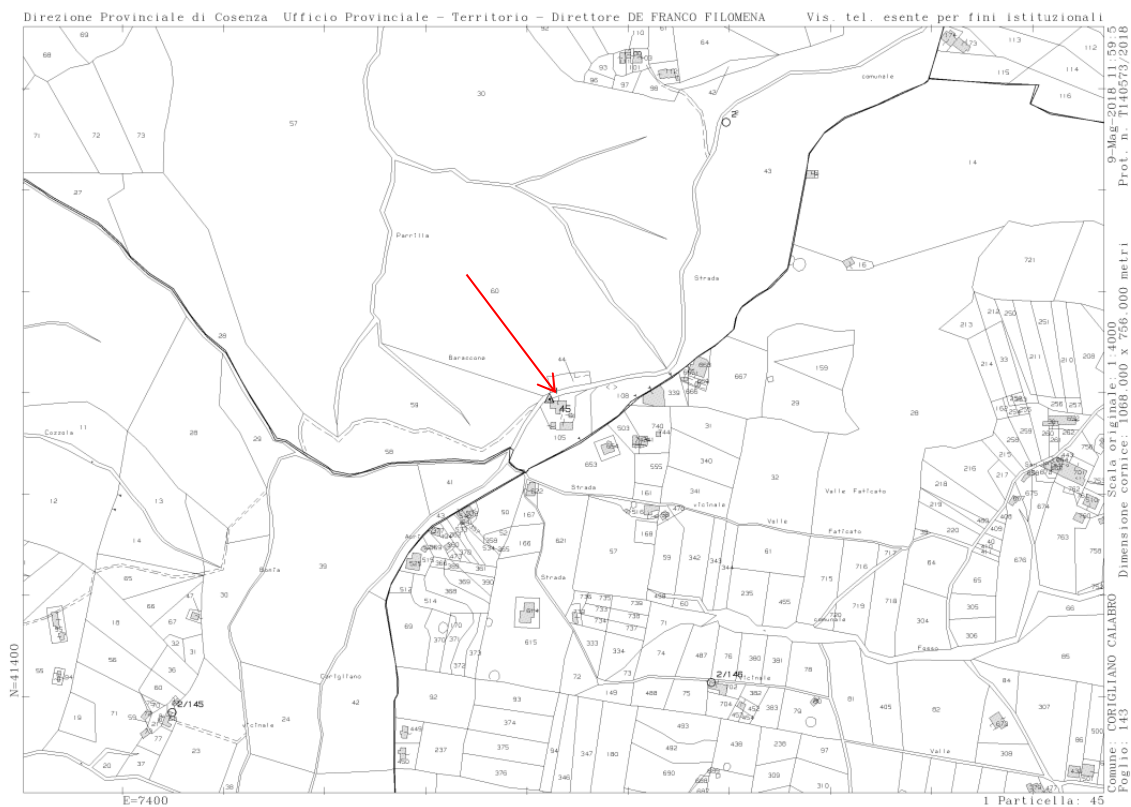
**dato desunto da visure catastali

PLANIMETRIE DELLO STATO DI FATTO

Planimetrie stato di fatto non disponibili

ESTRATTO DI MAPPA CATASTALE

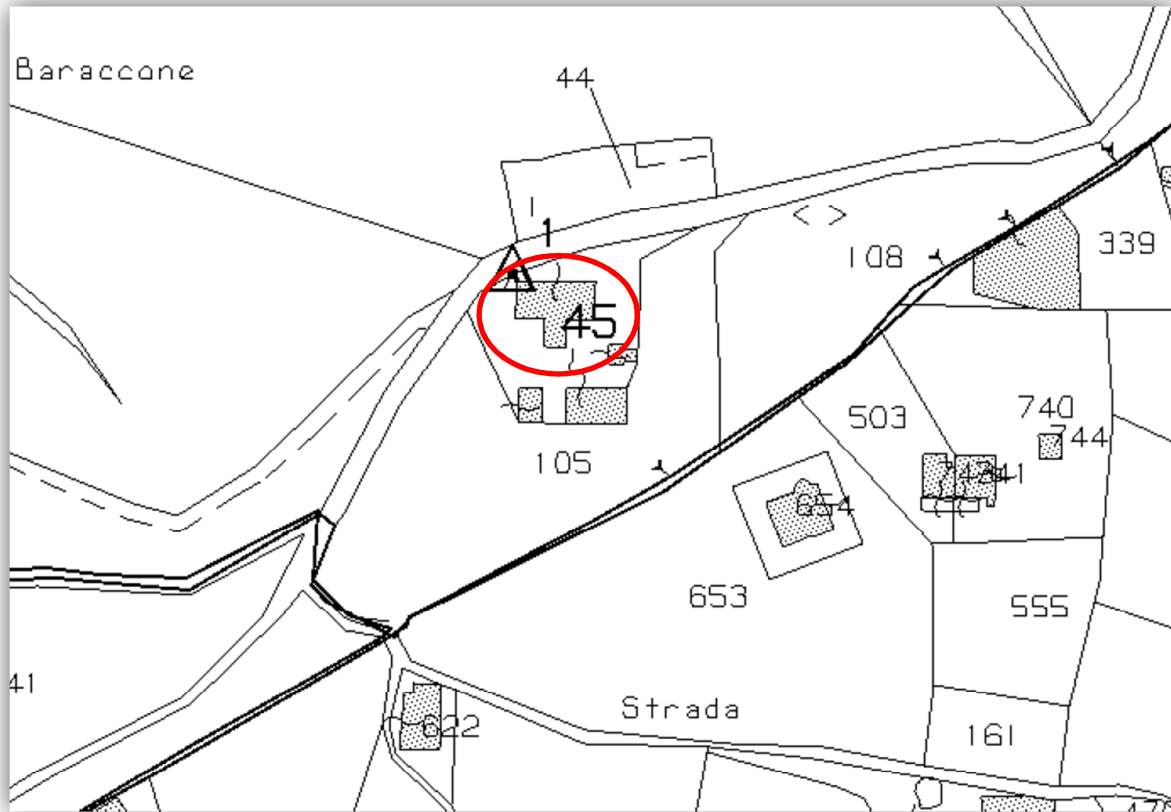
Non in scala





AGENZIA DEL DEMANIO

Direzione Regionale Calabria



ELENCO ALLEGATI:

- ✓ VISURA CATASTALE
- ✓ DOCUMENTAZIONE FOTOGRAFICA



AGENZIA DEL DEMANIO

Direzione Regionale Calabria

Allegato a) VISURA CATASTALE



Direzione Provinciale di Cosenza
Ufficio Provinciale - Territorio
Servizi Catastali

Visura storica per immobile

Situazione degli atti informatizzati dall'impianto meccanografico al 09/05/2018

Data: 09/05/2018 - Ora: 10.55.47 Segue

Visura n.: T94504 Pag: 1

Dati della richiesta	Comune di CORIGLIANO CALABRO (Codice: D005)
Catasto Fabbricati	Provincia di COSENZA Foglio: 143 Particella: 45 Sub.: 3

INTESTATO

1	DEMANIO DELLO STATO con sede in ROMA	80207790587*	(1) Proprieta' per 1000/1000
---	--------------------------------------	--------------	------------------------------

Unità immobiliare dal 09/11/2015

N.	DATI IDENTIFICATIVI				DATI DI CLASSAMENTO							DATI DERIVANTI DA
	Sezione	Foglio	Particella	Sub	Zona	Micro	Categoria	Classe	Consistenza	Superficie	Rendita	
1	Urbana	143	45	3	Cens. 3	Zona	B/1	1	1280 m ²	Catastale Totale: 355 m ²	Euro 859,38	Variazione del 09/11/2015 - Incerimento in visura dei dati di superficie.
Indirizzo		, CONTRADA BARACCONI SNC piano: T-1-2;										
Annotazioni		Classamento e rendita validati (D.M. 701/94)										

Situazione dell'unità immobiliare dal 16/10/2008

N.	DATI IDENTIFICATIVI				DATI DI CLASSAMENTO							DATI DERIVANTI DA
	Sezione	Foglio	Particella	Sub	Zona	Micro	Categoria	Classe	Consistenza	Superficie	Rendita	
1	Urbana	143	45	3	Cens. 3	Zona	B/1	1	1280 m ²	Catastale	Euro 859,38	VARIAZIONE NEL CLASSAMENTO del 16/10/2008 protocollo n. CS0450603 in atti dal 16/10/2008 VARIAZIONE DI CLASSAMENTO (n. 49392.1/2008)
Indirizzo		, CONTRADA BARACCONI SNC piano: T-1-2;										
Annotazioni		Classamento e rendita validati (D.M. 701/94)										

Situazione dell'unità immobiliare dal 02/05/2008

N.	DATI IDENTIFICATIVI				DATI DI CLASSAMENTO							DATI DERIVANTI DA
	Sezione	Foglio	Particella	Sub	Zona	Micro	Categoria	Classe	Consistenza	Superficie	Rendita	
1	Urbana	143	45	3	Cens. 3	Zona	B/1	1	1280 m ²	Catastale	Euro 859,38	VARIAZIONE del 02/05/2008 protocollo n. CS0190021 in atti dal 02/05/2008 FUSIONE CON CAMBIO DI DESTINAZIONE (n. 20823.1/2008)
Indirizzo		, CONTRADA BARACCONI SNC piano: T-1-2;										

Annotazioni	classamento e rendita proposti (D.M. 701/94)	Fine
-------------	--	------

Situazione degli intestati dal 02/05/2008

N.	DATI ANAGRAFICI	CODICE FISCALE	DIRITTI E ONERI REALI
1	AZIENDA DI STATO PER LE FORESTE DEMANIALI		(1) Proprieta' per 1/1 fino al 29/08/1977
DATI DERIVANTI DA		VARIAZIONE del 02/05/2008 protocollo n. CS0190021 in atti dal 02/05/2008 Registrazione: FUSIONE CON CAMBIO DI DESTINAZIONE (n. 20823.1/2008)	

Situazione degli intestati dal 29/08/1977

N.	DATI ANAGRAFICI	CODICE FISCALE	DIRITTI E ONERI REALI
1	DEMANIO DELLO STATO con sede in ROMA	80207790587	(1) Proprieta' per 1000/1000
DATI DERIVANTI DA		RETTIFICA DI INTESAZIONE ALL'ATTUALITA' del 29/08/1977 protocollo n. CS0107090 in atti dal 10/07/2014 Rogante: FICCHI Sede: CATANZARO Registrazione: Sede: D. P. R. 24 LUGLIO 1977 N. 616 (n. 11519.1/2014)	

Per ulteriori variazioni richiedere le visure storiche dei seguenti immobili soppressi, originari del precedente:

- foglio 143 particella 45 subaltemo 1
- foglio 143 particella 45 subaltemo 2

Unità immobiliari n. 1

Visura telematica esente per fini istituzionali

* Codice Fiscale Validato in Anagrafe Tributaria



AGENZIA DEL DEMANIO

Direzione Regionale Calabria

Allegato b) DOCUMENTAZIONE FOTOGRAFICA

