



A G E N Z I A   D E L   D E M A N I O

Direzione Regionale Calabria

## FASCICOLO DELL'IMMOBILE

Direzione Regionale Calabria

CSB1074





A G E N Z I A   D E L   D E M A N I O

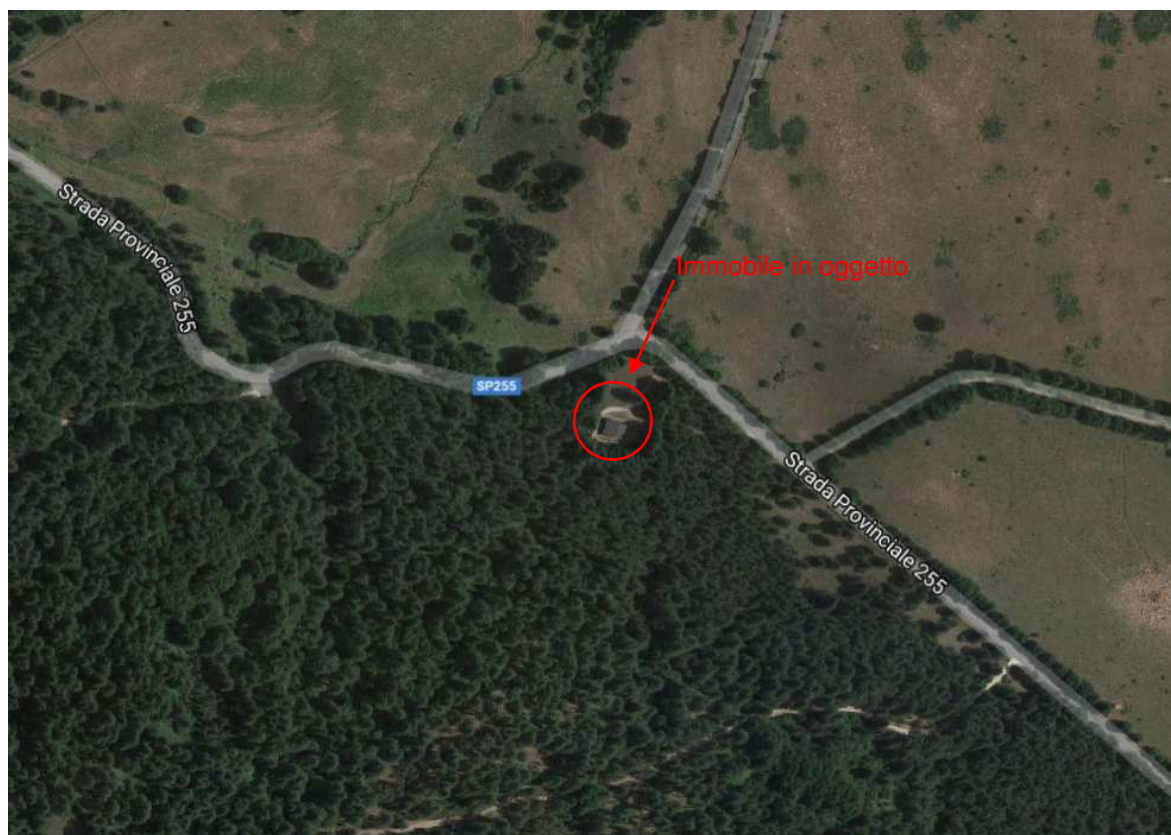
Direzione Regionale Calabria

DATI GENERALI		
DENOMINAZIONE IMMOBILE	CODICE SCHEDA	CODICE FABBRICATO
IMMOBILE DEMANIALE EX ASFD FACENTE PARTE DEL PARCO NAZIONALE DELLA SILA RISERVE NATURALI BIOGENETICHE GOLIA CORVO E GALLOPANE - LONGOBUCCO	CSB1075	CS0955001

REGIONE	PROVINCIA	COMUNE	INDIRIZZO	GEOLOCALIZZAZIONE
CALABRIA	COSENZA	LONGOBUCCO	C.DA GOLIA CORVO E GALLOPANE	39.390205, 16.613953

**INDIVIDUAZIONE DEL COMPLESSO E DELL'IMMOBILE SU AEREOFOTOGRAMMETRIA**

Non in scala



**INDIVIDUAZIONE DEL COMPLESSO E DELL'IMMOBILE SU PLANIMETRIA GENERALE**

Planimetria generale non disponibile



AGENZIA DEL DEMANIO

Direzione Regionale Calabria

DATI IMMOBILE		
FOGLIO	PARTICELLA	SUBALTERNO
131	123	1

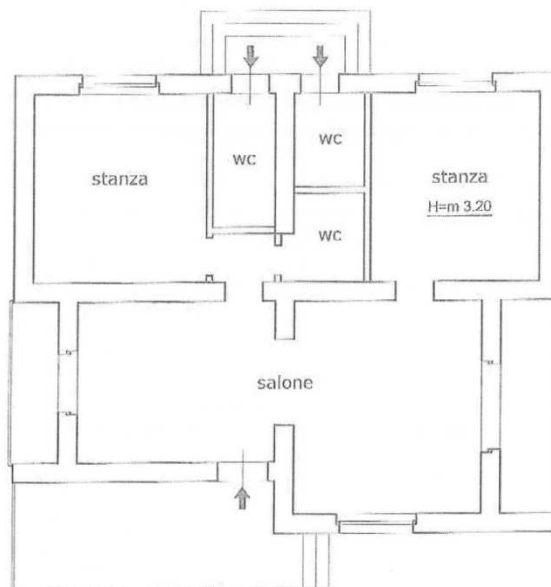
SUPERFICIE LORDA MQ	VOLUME MC	IMMOBILE CIELO TERRA SI/NO	IN USO SI/NO	TECNOLOGIA COSTRUTTIVA	AGIBILITA' SI/NO
87,00*	ND	SI	SI	MURATURA PORTANTE	ND

(\*)Dato desunto da Address,

**PLANIMETRIE DELLO STATO DI FATTO**

*Non in scala*

Piano terra





A G E N Z I A   D E L   D E M A N I O

Direzione Regionale Calabria

**ESTRATTO DI MAPPA CATASTALE**

*Non in scala*



**ELENCO ALLEGATI:**

- ✓ **VISURE CATASTALI**
- ✓ **DOCUMENTAZIONE FOTOGRAFICA**



AGENZIA DEL DEMANIO

Direzione Regionale Calabria

Allegato a) VISURE CATASTALI



Direzione Provinciale di Cosenza  
Ufficio Provinciale - Territorio  
Servizi Catastali

Visura storica per immobile

Situazione degli atti informatizzati dall'impianto meccanografico al 09/05/2018

Data: 09/05/2018 - Ora: 10.27.00 Segue

Visura n.: T74552 Pag: 1

<b>Dati della richiesta</b>	<b>Comune di LONGOBUCCO ( Codice: E678)</b>
<b>Catasto Fabbricati</b>	<b>Provincia di COSENZA</b> <b>Foglio: 131 Particella: 123 Sub.: 1</b>

INTESTATO

1	DEMANIO DELLO STATO con sede in ROMA	80207790587*	(1) Proprieta' per 1000/1000
---	--------------------------------------	--------------	------------------------------

Unità immobiliare dal 09/11/2015

N.	DATI IDENTIFICATIVI				DATI DI CLASSAMENTO						DATI DERIVANTI DA	
	Sezione Urbana	Foglio	Particella	Sub	Zona Cens.	Micro Zona	Categoria	Classe	Consistenza	Superficie Catastale		Rendita
1	Urbana	131	123	1	2		C/1	1	87 m <sup>2</sup>	Totale: 123 m <sup>2</sup>	Euro 777,32	Variazione del 09/11/2015 - Inserimento in visura dei dati di superficie.
<b>Indirizzo</b>		LOCALITA' SANTA BARBARA SNC piano: T;										
<b>Annotazioni</b>		classamento proposto con decorsi i termini di cui all'art 1 comma3 (D.M. 701/94)										

Situazione dell'unità immobiliare dal 03/05/2004

N.	DATI IDENTIFICATIVI				DATI DI CLASSAMENTO						DATI DERIVANTI DA	
	Sezione Urbana	Foglio	Particella	Sub	Zona Cens.	Micro Zona	Categoria	Classe	Consistenza	Superficie Catastale		Rendita
1	Urbana	131	123	1	2		C/1	1	87 m <sup>2</sup>		Euro 777,32	VARIAZIONE NEL CLASSAMENTO del 03/05/2004 protocollo n. CS0127960 in atti dal 03/05/2004 VARIAZIONE DI CLASSAMENTO (n. 11805.1/2004)
<b>Indirizzo</b>		LOCALITA' SANTA BARBARA SNC piano: T;										
<b>Annotazioni</b>		classamento proposto con decorsi i termini di cui all'art 1 comma3 (D.M. 701/94)										

Situazione dell'unità immobiliare dal 02/05/2003

N.	DATI IDENTIFICATIVI				DATI DI CLASSAMENTO						DATI DERIVANTI DA	
	Sezione Urbana	Foglio	Particella	Sub	Zona Cens.	Micro Zona	Categoria	Classe	Consistenza	Superficie Catastale		Rendita
1	Urbana	131	123	1	2		C/1	1	87 m <sup>2</sup>		Euro 777,32	COSTITUZIONE del 02/05/2003 protocollo n. 224473 in atti dal 02/05/2003 COSTITUZIONE (n. 1275.1/2003)
<b>Indirizzo</b>		CONTRADA S.BARBARA SNC piano: T;										
<b>Annotazioni</b>		classamento proposto (D.M. 701/94)										



Direzione Provinciale di Cosenza  
Ufficio Provinciale - Territorio  
Servizi Catastali

Visura storica per immobile

Situazione degli atti informatizzati dall'impianto meccanografico al 09/05/2018

Data: 09/05/2018 - Ora: 10.27.00 Fine

Visura n.: T74552 Pag: 2

Situazione degli intestati dal 02/05/2003

N.	DATI ANAGRAFICI	CODICE FISCALE	DIRITTI E ONERI REALI
1	AZIENDA DI STATO PER LE FORESTE DEMANIALI con sede in ROMA	00934971003	(1) Proprieta' per 1/1 fino al 29/08/1977
<b>DATI DERIVANTI DA</b>		COSTITUZIONE del 02/05/2003 protocollo n. 224473 in atti dal 02/05/2003 Registrazione: COSTITUZIONE (n. 1275.1/2003)	

Situazione degli intestati dal 29/08/1977

N.	DATI ANAGRAFICI	CODICE FISCALE	DIRITTI E ONERI REALI
1	DEMANIO DELLO STATO con sede in ROMA	80207790587	(1) Proprieta' per 1000/1000
<b>DATI DERIVANTI DA</b>		RETTIFICA DI INTESTAZIONE ALL'ATTUALITA' del 29/08/1977 protocollo n. CS0111606 in atti dal 05/06/2013 Registrazione: Sede: D. P. R. 24 LUGLIO 1977 N. 616 (n. 10398.1/2013)	

Unità immobiliari n. 1

Visura telematica esente per fini istituzionali


\* Codice Fiscale Validato in Anagrafe Tributaria



AGENZIA DEL DEMANIO

Direzione Regionale Calabria

**Allegato b) DOCUMENTAZIONE FOTOGRAFICA**





AGENZIA DEL DEMANIO

Direzione Regionale Calabria

