



A G E N Z I A D E L D E M A N I O

Direzione Regionale Calabria

FASCICOLO DELL'IMMOBILE

Direzione Regionale Calabria

CSB1084





AGENZIA DEL DEMANIO

Direzione Regionale Calabria

DATI GENERALI		
DENOMINAZIONE IMMOBILE	CODICE SCHEDA	CODICE FABBRICATO
IMMOBILE DEMANIALE EX ASFD CONTRADA GOLIA CORVO E GALLOPANE	CSB1084	CS0965001

REGIONE	PROVINCIA	COMUNE	INDIRIZZO	GEOLOCALIZZAZIONE
CALABRIA	COSENZA	LONGOBUCCO	C.DA GOLIA E GALLOPANE	39.395380, 16.617815

INDIVIDUAZIONE DEL COMPLESSO E DELL'IMMOBILE SU AEREOFOTOGRAMMETRIA

Non in scala



INDIVIDUAZIONE DEL COMPLESSO E DELL'IMMOBILE SU PLANIMETRIA GENERALE

Planimetria generale non disponibile



AGENZIA DEL DEMANIO

Direzione Regionale Calabria

DATI IMMOBILE		
FOGLIO	PARTICELLA	SUBALTERNO
131	127	1

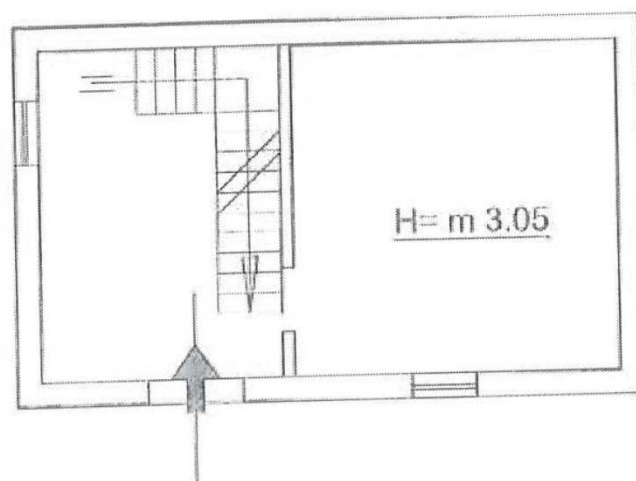
SUPERFICIE LORDA MQ	VOLUME MC	IMMOBILE CIELO TERRA SI/NO	IN USO SI/NO	TECNOLOGIA COSTRUTTIVA	AGIBILITA' SI/NO
172,00*	ND	SI	SI	MURATURA PORTANTE	ND

(*) Dato desunto da Address

PLANIMETRIE DELLO STATO DI FATTO

Non in scala.

Piano terra

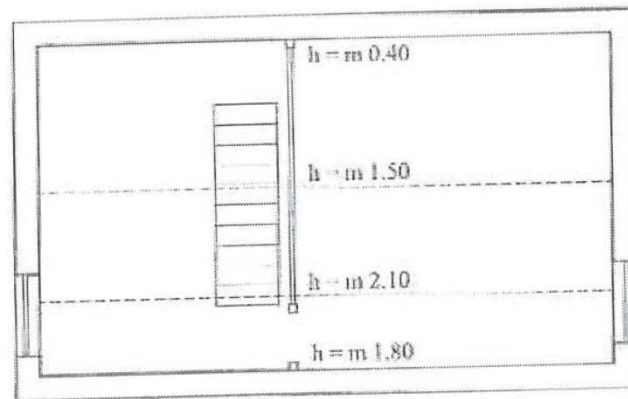




AGENZIA DEL DEMANIO

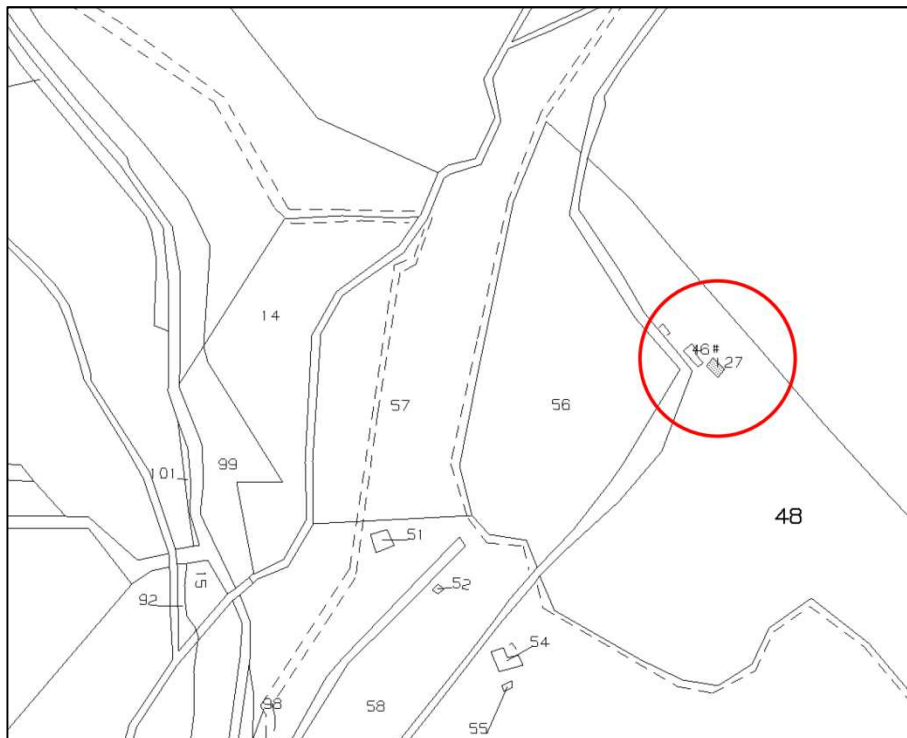
Direzione Regionale Calabria

Piano primo (soffitta)



ESTRATTO DI MAPPA CATASTALE

Non in scala.



ELENCO ALLEGATI:

- ✓ **VISURA CATASTALE**



AGENZIA DEL DEMANIO

Direzione Regionale Calabria

✓ DOCUMENTAZIONE FOTOGRAFICA

Allegato a) VISURA CATASTALE



Direzione Provinciale di Cosenza
Ufficio Provinciale - Territorio
Servizi Catastali

Visura storica per immobile

Situazione degli atti informatizzati dall'impianto meccanografico al 09/05/2018

Data: 09/05/2018 - Ora: 11.30.27 Fine

Visura n.: T119765 Pag: 1

Dati della richiesta	Comune di LONGOBUCCO (Codice: E678) Provincia di COSENZA
Catasto Fabbricati	Foglio: 131 Particella: 127 Sub.: 1

INTESTATO

1	DEMANIO DELLO STATO con sede in ROMA	80207790587*	(1) Proprieta' per 1000/1000
---	--------------------------------------	--------------	------------------------------

Unità immobiliare dal 28/06/2007

N.	DATI IDENTIFICATIVI				DATI DI CLASSAMENTO						DATI DERIVANTI DA	
	Sezione Urbana	Foglio	Particella	Sub	Zona Cens.	Micro Zona	Categoria	Classe	Consistenza	Superficie Catastale		Rendita
1		131	127	1			unità collabenti					COSTITUZIONE del 28/06/2007 protocollo n. CS0348361 in atti dal 28/06/2007 COSTITUZIONE (n. 1987.1/2007)
Indirizzo		LOCALITA' SANTA BARBARA SNC piano: T;										

Situazione degli intestati dal 28/06/2007

N.	DATI ANAGRAFICI	CODICE FISCALE	DIRITTI E ONERI REALI
1	CORPO FORESTALE DELLO STATO con sede in ROMA	80202870582	(1) Proprieta' per 1000/1000 RIS.1 - DITTA PRIVA DI TITOLO LEGALE RESO PUBBLICO fino al 29/08/1977
DATI DERIVANTI DA		COSTITUZIONE del 28/06/2007 protocollo n. CS0348361 in atti dal 28/06/2007 Registrazione: COSTITUZIONE (n. 1987.1/2007)	

Situazione degli intestati dal 29/08/1977

N.	DATI ANAGRAFICI	CODICE FISCALE	DIRITTI E ONERI REALI
1	DEMANIO DELLO STATO con sede in ROMA	80207790587	(1) Proprieta' per 1000/1000
DATI DERIVANTI DA		RETTIFICA DI INTESTAZIONE ALL'ATTUALITA' del 29/08/1977 protocollo n. CS0111606 in atti dal 05/06/2013 Registrazione: Sede: D. P. R. 24 LUGLIO 1977 N. 616 (n. 10398.1/2013)	

Unità immobiliari n. 1

Visura telematica esente per fini istituzionali

* Codice Fiscale Validato in Anagrafe Tributaria



AGENZIA DEL DEMANIO

Direzione Regionale Calabria

Allegato b) DOCUMENTAZIONE FOTOGRAFICA





A G E N Z I A D E L D E M A N I O

Direzione Regionale Calabria