



A G E N Z I A   D E L   D E M A N I O

Direzione Regionale Calabria

## **FASCICOLO DELL'IMMOBILE**

Direzione Regionale Calabria

*CSB1073*





AGENZIA DEL DEMANIO


Direzione Regionale Calabria

DATI GENERALI		
DENOMINAZIONE IMMOBILE	CODICE SCHEDA	CODICE FABBRICATO
IMMOBILE DEMANIALE EX ASFD UBICATO NEL COMUNE DI LONGOBUCCO AL FOGLIO 131 P.LLA 23	CSB1073	CS0953001

REGIONE	PROVINCIA	COMUNE	INDIRIZZO	GEOLOCALIZZAZIONE
CALABRIA	COSENZA	LONGOBUCCO	CONTRADA SANTA BARBARA	39.391335, 16.619107

**INDIVIDUAZIONE DEL COMPLESSO E DELL'IMMOBILE SU AEROFOTOGRAMMETRIA**

*Non in scala*





AGENZIA DEL DEMANIO

Direzione Regionale Calabria

**INDIVIDUAZIONE DEL COMPLESSO E DELL'IMMOBILE SU PLANIMETRIA GENERALE**

Non disponibile

DATI IMMOBILE		
FOGLIO	PARTICELLA	SUBALTERNO
NCEU 131 (*)	23	-

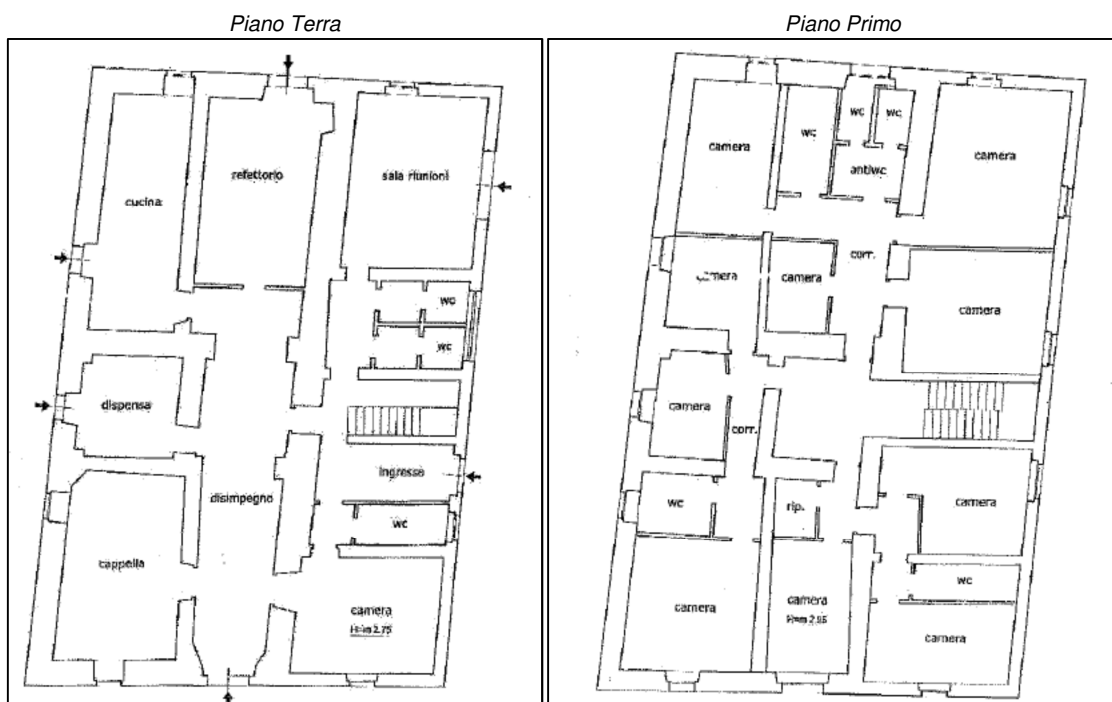
SUPERFICIE LORDA MQ	VOLUME MC	IMMOBILE CIELO TERRA SI/NO	IN USO SI/NO	TECNOLOGIA COSTRUTTIVA	AGIBILITA' SI/NO
1060 (*)	2.956(#)	SI	SI	MURATURA	ND

\*Dato desunto da Address

#Dato desunto dalla Visura Catastale

**PLANIMETRIE DELLO STATO DI FATTO**

Non in scala

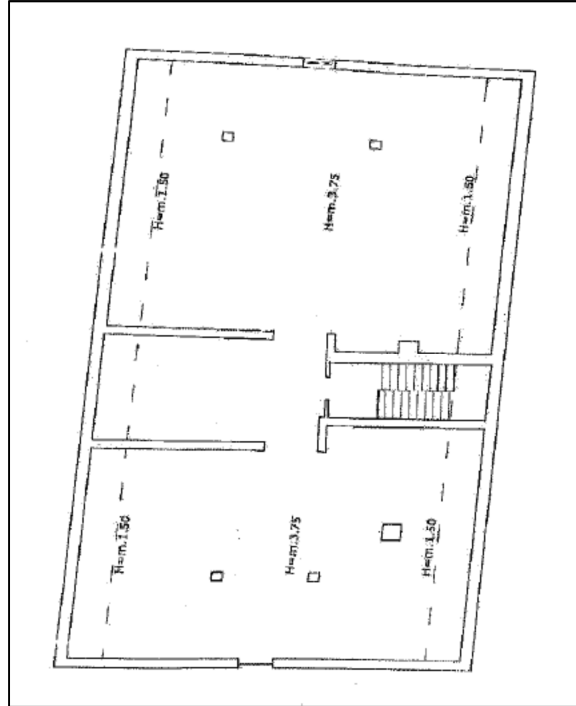




AGENZIA DEL DEMANIO

Direzione Regionale Calabria

*Piano secondo (sottotetto)*



**ESTRATTO DI MAPPA CATASTALE**

*Non in scala*





AGENZIA DEL DEMANIO

Direzione Regionale Calabria

ELENCO ALLEGATI:

- ✓ VISURA CATASTALE
- ✓ DOCUMENTAZIONE FOTOGRAFICA

VISURA CATASTALE



Visura per immobile  
Situazione degli atti informatizzati al 11/02/2019

Data: 11/02/2019 - Ora: 09.13.40 Fine  
Visura n.: T21101 Pag: 1

Dati della richiesta		Comune di LONGOBUCCO ( Codice: E678) Provincia di COSENZA										
Catasto Fabbricati		Foglio: 131 Particella: 23										
Unità immobiliare												
N.	DATI IDENTIFICATIVI				DATI DI CLASSAMENTO							DATI DERIVANTI DA
	Sezione	Foglio	Particella	Sub	Zona	Micro	Categoria	Classe	Consistenza	Superficie	Readita	
1	Urbana	131	23		Cens. 2	Zona	B/1	U	2956 m <sup>2</sup>	Totale: 491 m <sup>2</sup> Catastale	Euro 3.663,06	Variazione del 09/11/2015 - Inscimento in visura dei dati di superficie.
Indirizzo		LOCALITA' SANTA BARBARA piano: T-1-2.										
Annotazioni		rettifica di fg da 08 a 130 e da fg 07 a fg 131 per collegamento mappa n.c.t. -n.c.s.u istanza prot. 425803/2002										
INTESTATO												
N.	DATI ANAGRAFICI				CODICE FISCALE				DIRITTI E ONERI REALI			
1	DELL'ANNO DELLO STATO con sede in ROMA				8020790387*				(1) Proprietà per 1000/1000			
DATI DERIVANTI DA		RETTIFICA DI INTESTAZIONE ALL'ATTUALITA' del 29/08/1977 protocollo n. C50111006 in atti dal 03/06/2013 Registrazione: Sede: D. P. R. 24 LUGLIO 1977 N. 016 (n. 10308 1/2013)										

Mappali Terreni Coceitati  
Codice Comune E678 - Sezione - Foglio 131 - Particella 23

Unità immobiliari n. 1

Visura telematica esente per fini istituzionali

\* Codice Fiscale Validato in Anagrafe Tributaria

DOCUMENTAZIONE FOTOGRAFICA





AGENZIA DEL DEMANIO

Direzione Regionale Calabria

