



AGENZIA DEL DEMANIO

Direzione Regionale Calabria

FASCICOLO DELL'IMMOBILE

Direzione Regionale Calabria

RCB1315





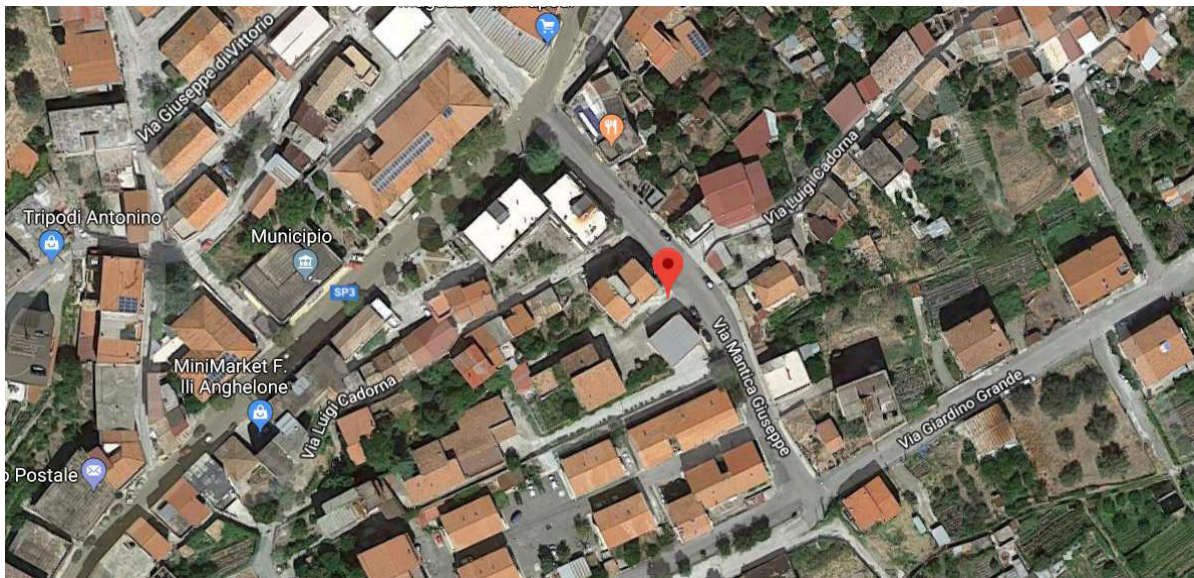
AGENZIA DEL DEMANIO

Direzione Regionale Calabria

DATI GENERALI				
CASERMA COMANDO CFS - FABBRICATO		RCB1315	RC1292002	
REGIONE	PROVINCIA	COMUNE	INDIRIZZO	GEOLocalIZZAZIONE
CALABRIA	REGGIO CALABRIA	BAGALADI	VIA G. V. MANTICA 8	38°01'29.8"N 15°49'18.5"E

Fonte dati Address

Individuazione del complesso su aerofoto



Individuazione del complesso su aerofotogrammetria





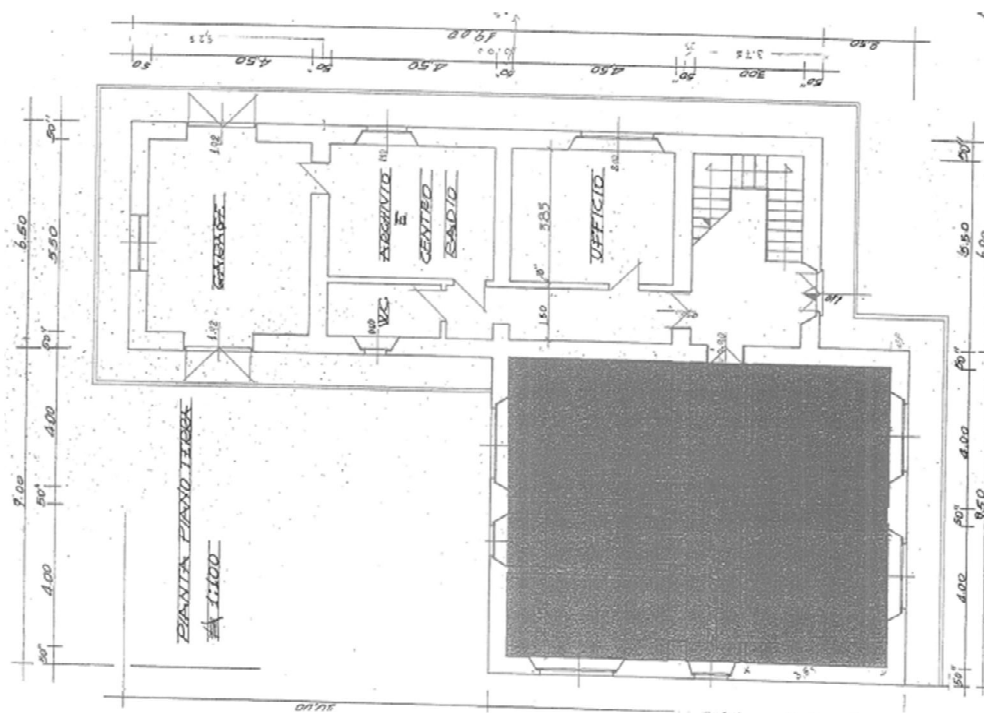

AGENZIA DEL DEMANIO

Direzione Regionale Calabria

DATI IMMOBILE					
FOGLIO 33		PARTICELLA 409		SUBALTERNO v. elenco subalterni	
SUPERFICIE LORDA MQ	VOLUME MC	IMMOBILE CIELO TERRA SI/NO	IN USO SI/NO	TECNOLOGIA COSTRUTTIVA	AGIBILITA'
391	1368	SI	SI	MURATURA PORTANTE	ND

Fonte dati Address

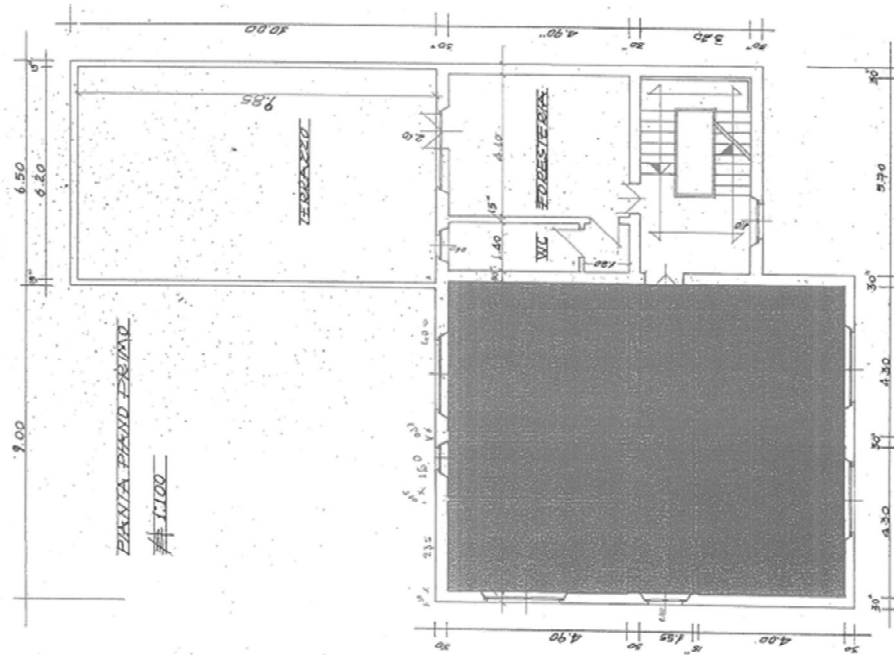
Planimetrie dello stato di fatto





AGENZIA DEL DEMANIO

Direzione Regionale Calabria



Estratto di mappa catastale

Direzione Provinciale di Reggio Calabria Ufficio Provinciale - Territorio - Direttore CLAUDIA CIMINO Vis. tel. esente per fini istituzionali





AGENZIA DEL DEMANIO
Direzione Regionale Calabria

ELENCO ALLEGATI:

ELENCO SUBALTERNI
VISURA/E CATASTALE/I
DOCUMENTAZIONE FOTOGRAFICA
CDU

Dati della richiesta

Catasto: FABBRICATI

Comune: BAGALADI (A544) (RC)

Foglio: 33

Particella: 409

Elenco Unità Immobiliari Individuate											
N.	Foglio	Particella	Sub	Z.C.	Categoria	Classe	Consistenza	Partita	Rendita(Euro)	Rendita(Lire)	Indirizzo
1	33	409	3		A/3	3	5 vani		271,14	525.000	VIA GIUSEPPE MANTICA, 8 Piano T
2	33	409	4		B/4	U	185 mc		191,09	370.000	VIA GIUSEPPE MANTICA, 8 Piano T
3	33	409	5		C/6	4	25 mq		64,56	125.000	VIA GIUSEPPE MANTICA, 8 Piano T
4	33	409	6		A/3	3	5 vani		271,14	525.000	VIA GIUSEPPE MANTICA, 8 Piano 1
5	33	409	7		A/3	3	1,5 vani		81,34	157.500	VIA GIUSEPPE MANTICA, 8 Piano 1
6	33	409	1					A			VIA GIUSEPPE MANTICA, 8 Piano T
7	33	409	2					A			VIA GIUSEPPE MANTICA, 8 Piano T-1 - 2
8	33	409	8					A			VIA GIUSEPPE MANTICA, 8 Piano 2
9	33	409	9					A			VIA GIUSEPPE MANTICA, 8 Piano 2

Unità immobiliari n. 9

Visura telematica esente per fini istituzionali

Visura storica per immobile

Situazione degli atti informatizzati dall'impianto meccanografico al 08/05/2018

Dati della richiesta	Comune di BAGALADI (Codice: A544)
Catasto Terreni	Provincia di REGGIO DI CALABRIA
	Foglio: 33 Particella: 409

Area di enti urbani e promiscui dal 02/10/2008

N.	DATI IDENTIFICATIVI			DATI CLASSAMENTO					DATI DERIVANTI DA	
	Foglio	Particella	Sub	Porz	Qualità Classe	Superficie(m²)	Deduz	Reddito		
						ha are ca		Dominicale		Agrario
1	33	409		-	ENTE URBANO	06 00				VARIAZIONE GEOMETRICA del 02/10/2008 protocollo n. RC0300060 in atti dal 02/10/2008 (n. 13583.1/2008)
Notifica					Partita	1				
Annotazioni		geometria da verificare								

Area di enti urbani e promiscui dal 26/09/2000

N.	DATI IDENTIFICATIVI			DATI CLASSAMENTO					DATI DERIVANTI DA	
	Foglio	Particella	Sub	Porz	Qualità Classe	Superficie(m²)	Deduz	Reddito		
						ha are ca		Dominicale		Agrario
1	33	409		-	ENTE URBANO	06 00				TIPO MAPPALE del 04/07/2000 protocollo n. 174745 in atti dal 26/09/2000 (n. 168-A.1/1987)
Notifica					Partita	1				

Situazione dell'Immobile dall'impianto meccanografico

N.	DATI IDENTIFICATIVI			DATI CLASSAMENTO					DATI DERIVANTI DA	
	Foglio	Particella	Sub	Porz	Qualità Classe	Superficie(m²)	Deduz	Reddito		
						ha are ca		Dominicale		Agrario
1	33	409		-	INCOLT STER	06 00				Impianto meccanografico del 01/10/1976

Visura storica per immobile

Situazione degli atti informatizzati dall'impianto meccanografico al 08/05/2018

Notifica		Partita	1348		
-----------------	--	----------------	------	--	--

L'intestazione alla data della richiesta deriva dai seguenti atti:

Situazione degli intestati dall'impianto meccanografico

N.	DATI ANAGRAFICI	CODICE FISCALE	DIRITTI E ONERI REALI
1	AZIENDA DI STATO PER LE FORESTE DEMANIALI		fino al 04/07/2000
DATI DERIVANTI DA		Impianto meccanografico del 01/10/1976	

Unità immobiliari n. 1

Visura telematica esente per fini istituzionali

* Codice Fiscale Validato in Anagrafe Tributaria

Visura per immobile

Situazione degli atti informatizzati al 08/05/2018

Dati della richiesta	Comune di BAGALADI (Codice: A544)
	Provincia di REGGIO DI CALABRIA
Catasto Fabbricati	Foglio: 33 Particella: 409 Sub.: 1

Bene comune non censibile

N.	DATI IDENTIFICATIVI				DATI DI CLASSAMENTO							DATI DERIVANTI DA
	Sezione Urbana	Foglio	Particella	Sub	Zona Cens.	Micro Zona	Categoria	Classe	Consistenza	Superficie Catastale	Rendita	
1		33	409	1								VARIAZIONE TOPONOMASTICA del 06/05/2014 protocollo n. RC0133301 in atti dal 06/05/2014 VARIAZIONE DI TOPONOMASTICA (n. 70411.1/2014)
Indirizzo				VIA GIUSEPPE MANTICA n. 8 piano: T;								
Annotazioni				di immobile: acquisizione di b.c.n.c. omessi in fase di meccanizzazione della n.c. prot. 168/a del 23/01/1987. - sub. 1 b.c.n.c. (corte) ai sub. 3-4-5-6-7.								

Unità immobiliari n. 1

Visura telematica esente per fini istituzionali

* Codice Fiscale Validato in Anagrafe Tributaria

Visura per immobile

Situazione degli atti informatizzati al 08/05/2018

Dati della richiesta	Comune di BAGALADI (Codice: A544)
	Provincia di REGGIO DI CALABRIA
Catasto Fabbricati	Foglio: 33 Particella: 409 Sub.: 2

Bene comune non censibile

N.	DATI IDENTIFICATIVI				DATI DI CLASSAMENTO							DATI DERIVANTI DA
	Sezione Urbana	Foglio	Particella	Sub	Zona Cens.	Micro Zona	Categoria	Classe	Consistenza	Superficie Catastale	Rendita	
1		33	409	2								VARIAZIONE TOPONOMASTICA del 06/05/2014 protocollo n. RC0133302 in atti dal 06/05/2014 VARIAZIONE DI TOPONOMASTICA (n. 70412.1/2014)
Indirizzo		VIA GIUSEPPE MANTICA n. 8 piano: T-1-2;										
Annotazioni		di immobile: acquisizione di b.c.n.c. omessi in fase di meccanizzazione della n.c. prot. 168/a del 23/01/1987.- sub. 2 b.c.n.c. (scala)) ai sub. 3-4-6-7.										

Unità immobiliari n. 1

Visura telematica esente per fini istituzionali

* Codice Fiscale Validato in Anagrafe Tributaria

Visura storica per immobile

Data: 08/05/2018 - Ora: 09.10.32 Segue

Visura n.: T44898 Pag: 1

Situazione degli atti informatizzati dall'impianto meccanografico al 08/05/2018

Dati della richiesta	Comune di BAGALADI (Codice: A544)
Catasto Fabbricati	Provincia di REGGIO DI CALABRIA
	Foglio: 33 Particella: 409 Sub.: 3

INTESTATO

1	GESTIONE EX A.S.F.D.	00819910589*	(1) Proprieta` per 1000/1000
---	----------------------	--------------	------------------------------

Unità immobiliare dal 09/11/2015

N.	DATI IDENTIFICATIVI				DATI DI CLASSAMENTO							DATI DERIVANTI DA
	Sezione Urbana	Foglio	Particella	Sub	Zona Cens.	Micro Zona	Categoria	Classe	Consistenza	Superficie Catastale	Rendita	
1		33	409	3			A/3	3	5 vani	Totale: 108 m ² Totale escluse aree scoperte**: 108 m ²	Euro 271,14	Variazione del 09/11/2015 - Inserimento in visura dei dati di superficie.

Indirizzo	VIA GIUSEPPE MANTICA n. 8 piano: T;											
	effettuata con prot. n. RC0212909/2008 del 08/07/08											
Notifica									Partita	-	Mod.58	-

Situazione dell'unità immobiliare dal 06/05/2014

N.	DATI IDENTIFICATIVI				DATI DI CLASSAMENTO							DATI DERIVANTI DA
	Sezione Urbana	Foglio	Particella	Sub	Zona Cens.	Micro Zona	Categoria	Classe	Consistenza	Superficie Catastale	Rendita	
1		33	409	3			A/3	3	5 vani		Euro 271,14	VARIAZIONE TOPONOMASTICA del 06/05/2014 protocollo n. RC0133287 in atti dal 06/05/2014 VARIAZIONE DI TOPONOMASTICA (n. 70397.1/2014)

Indirizzo	, VIA GIUSEPPE MANTICA n. 8 piano: T;											
	effettuata con prot. n. RC0212909/2008 del 08/07/08											
Notifica									Partita	-	Mod.58	-

Visura storica per immobile

Situazione degli atti informatizzati dall'impianto meccanografico al 08/05/2018

Situazione dell'unità immobiliare dal 07/05/2004

N.	DATI IDENTIFICATIVI				DATI DI CLASSAMENTO							DATI DERIVANTI DA
	Sezione Urbana	Foglio	Particella	Sub	Zona Cens.	Micro Zona	Categoria	Classe	Consistenza	Superficie Catastale	Rendita	
1		33	409	3			A/3	3	5 vani		Euro 271,14	VARIAZIONE del 23/01/1987 protocollo n. RC0097208 in atti dal 07/05/2004 REVIS. CLASS. AUT CLS DEL 06/05/04 (n. 168/A.1/1987)
Indirizzo , VIA MANTICA n. 8 piano: T;												
Notifica RC0212909/2008				Partita -				Mod.58		-		

Situazione dell'unità immobiliare dal 01/01/1992

N.	DATI IDENTIFICATIVI				DATI DI CLASSAMENTO							DATI DERIVANTI DA
	Sezione Urbana	Foglio	Particella	Sub	Zona Cens.	Micro Zona	Categoria	Classe	Consistenza	Superficie Catastale	Rendita	
1		33	409	3			A/4	2	5 vani		Euro 175,60 L. 340.000	VARIAZIONE del 01/01/1992 VARIAZIONE DEL QUADRO TARIFFARIO
Indirizzo , VIA MANTICA n. 8 piano: T;												
Notifica -				Partita 754				Mod.58		-		

Situazione dell'unità immobiliare relativa ad atto del 23/01/1987 (antecedente all' impianto meccanografico)

N.	DATI IDENTIFICATIVI				DATI DI CLASSAMENTO							DATI DERIVANTI DA
	Sezione Urbana	Foglio	Particella	Sub	Zona Cens.	Micro Zona	Categoria	Classe	Consistenza	Superficie Catastale	Rendita	
1		33	409	3			A/4	2	5 vani		L. 300	CLASSAMENTO AUTOMATICO del 23/01/1987 in atti dal 24/09/1990 (n. 168A/1987)
Indirizzo , VIA MANTICA n. 8 piano: T;												
Notifica -				Partita 754				Mod.58		-		

Situazione dell'unità immobiliare dall'impianto meccanografico

N.	DATI IDENTIFICATIVI				DATI DI CLASSAMENTO							DATI DERIVANTI DA
	Sezione Urbana	Foglio	Particella	Sub	Zona Cens.	Micro Zona	Categoria	Classe	Consistenza	Superficie Catastale	Rendita	
1		33	409	3								Impianto meccanografico del 30/06/1987
Indirizzo , VIA MANTICA n. 8 piano: T;												

Visura storica per immobile

Situazione degli atti informatizzati dall'impianto meccanografico al 08/05/2018

Notifica	-	Partita	754	Mod.58	-
-----------------	---	----------------	-----	---------------	---

Situazione degli intestati dall'impianto meccanografico

N.	DATI ANAGRAFICI	CODICE FISCALE	DIRITTI E ONERI REALI
1	GESTIONE EX A.S.F.D.	00819910589	(1) Proprieta` per 1000/1000
DATI DERIVANTI DA		Impianto meccanografico del 30/06/1987	

Unità immobiliari n. 1

Visura telematica esente per fini istituzionali

* Codice Fiscale Validato in Anagrafe Tributaria

** Si intendono escluse le "superfici di balconi, terrazzi e aree scoperte pertinenziali e accessorie, comunicanti o non comunicanti"
(cfr. Provvedimento del Direttore dell'Agenzia delle Entrate 29 marzo 2013).

Visura storica per immobile

Data: 08/05/2018 - Ora: 09.10.58 Segue

Visura n.: T45100 Pag: 1

Situazione degli atti informatizzati dall'impianto meccanografico al 08/05/2018

Dati della richiesta	Comune di BAGALADI (Codice: A544)
Catasto Fabbricati	Provincia di REGGIO DI CALABRIA
	Foglio: 33 Particella: 409 Sub.: 4

INTESTATO

1	GESTIONE EX A.S.F.D.	00819910589*	(1) Proprieta` per 1000/1000
---	----------------------	--------------	------------------------------

Unità immobiliare dal 09/11/2015

N.	DATI IDENTIFICATIVI				DATI DI CLASSAMENTO							DATI DERIVANTI DA
	Sezione Urbana	Foglio	Particella	Sub	Zona Cens.	Micro Zona	Categoria	Classe	Consistenza	Superficie Catastale	Rendita	
1		33	409	4			B/4	U	185 m ³	Totale: 66 m ²	Euro 191,09	Variazione del 09/11/2015 - Inserimento in visura dei dati di superficie.
Indirizzo					VIA GIUSEPPE MANTICA n. 8 piano: T;							
effettuata con prot. n. RC0212909/2008 del 08/07/08					Partita		-		Mod.58		-	

Situazione dell'unità immobiliare dal 06/05/2014

N.	DATI IDENTIFICATIVI				DATI DI CLASSAMENTO							DATI DERIVANTI DA
	Sezione Urbana	Foglio	Particella	Sub	Zona Cens.	Micro Zona	Categoria	Classe	Consistenza	Superficie Catastale	Rendita	
1		33	409	4			B/4	U	185 m ³		Euro 191,09	VARIAZIONE TOPONOMASTICA del 06/05/2014 protocollo n. RC0133288 in atti dal 06/05/2014 VARIAZIONE DI TOPONOMASTICA (n. 70398.1/2014)
Indirizzo					, VIA GIUSEPPE MANTICA n. 8 piano: T;							
effettuata con prot. n. RC0212909/2008 del 08/07/08					Partita		-		Mod.58		-	

Visura storica per immobile

Situazione degli atti informatizzati dall'impianto meccanografico al 08/05/2018

Situazione dell'unità immobiliare dal 07/05/2004

N.	DATI IDENTIFICATIVI				DATI DI CLASSAMENTO							DATI DERIVANTI DA
	Sezione Urbana	Foglio	Particella	Sub	Zona Cens.	Micro Zona	Categoria	Classe	Consistenza	Superficie Catastale	Rendita	
1		33	409	4			B/4	U	185 m ³		Euro 191,09	VARIAZIONE del 23/01/1987 protocollo n. RC0097209 in atti dal 07/05/2004 REVIS. CLASS. AUT CLS DEL 06/05/04 (n. 168/A.1/1987)
Indirizzo , VIA MANTICA n. 8 piano: T;												
Notifica RC0212909/2008				Partita -				Mod.58 -				

Situazione dell'unità immobiliare dal 01/01/1992

N.	DATI IDENTIFICATIVI				DATI DI CLASSAMENTO							DATI DERIVANTI DA
	Sezione Urbana	Foglio	Particella	Sub	Zona Cens.	Micro Zona	Categoria	Classe	Consistenza	Superficie Catastale	Rendita	
1		33	409	4			B/4	U	1800 m ³		Euro 1.859,24 L. 3.600.000	VARIAZIONE del 01/01/1992 VARIAZIONE DEL QUADRO TARIFFARIO
Indirizzo , VIA MANTICA n. 8 piano: T;												
Notifica -				Partita 754				Mod.58 -				
Annotazioni classamento cautelativo												

Situazione dell'unità immobiliare relativa ad atto del 23/01/1987 (antecedente all' impianto meccanografico)

N.	DATI IDENTIFICATIVI				DATI DI CLASSAMENTO							DATI DERIVANTI DA
	Sezione Urbana	Foglio	Particella	Sub	Zona Cens.	Micro Zona	Categoria	Classe	Consistenza	Superficie Catastale	Rendita	
1		33	409	4			B/4	U	1800 m ³		L. 2.340	CLASSAMENTO AUTOMATICO del 23/01/1987 in atti dal 23/06/1993 (n. 168A/1987)
Indirizzo , VIA MANTICA n. 8 piano: T;												
Notifica -				Partita 754				Mod.58 -				
Annotazioni classamento cautelativo												

Situazione dell'unità immobiliare dall'impianto meccanografico

N.	DATI IDENTIFICATIVI				DATI DI CLASSAMENTO							DATI DERIVANTI DA
	Sezione Urbana	Foglio	Particella	Sub	Zona Cens.	Micro Zona	Categoria	Classe	Consistenza	Superficie Catastale	Rendita	
1		33	409	4								Impianto meccanografico del 30/06/1987

Visura storica per immobile

Situazione degli atti informatizzati dall'impianto meccanografico al 08/05/2018

Indirizzo	, VIA MANTICA n. 8 piano: T;				
Notifica	-	Partita	754	Mod.58	-

Situazione degli intestati dall'impianto meccanografico

N.	DATI ANAGRAFICI	CODICE FISCALE	DIRITTI E ONERI REALI
1	GESTIONE EX A.S.F.D.	00819910589	(1) Proprieta` per 1000/1000
DATI DERIVANTI DA		Impianto meccanografico del 30/06/1987	

Unità immobiliari n. 1

Visura telematica esente per fini istituzionali

* Codice Fiscale Validato in Anagrafe Tributaria

Visura storica per immobile

Data: 08/05/2018 - Ora: 09.11.23 Segue

Visura n.: T45323 Pag: 1

Situazione degli atti informatizzati dall'impianto meccanografico al 08/05/2018

Dati della richiesta	Comune di BAGALADI (Codice: A544)
Catasto Fabbricati	Provincia di REGGIO DI CALABRIA
	Foglio: 33 Particella: 409 Sub.: 5

INTESTATO

1	GESTIONE EX A.S.F.D.	00819910589*	(1) Proprieta` per 1000/1000
---	----------------------	--------------	------------------------------

Unità immobiliare dal 09/11/2015

N.	DATI IDENTIFICATIVI				DATI DI CLASSAMENTO							DATI DERIVANTI DA
	Sezione Urbana	Foglio	Particella	Sub	Zona Cens.	Micro Zona	Categoria	Classe	Consistenza	Superficie Catastale	Rendita	
1		33	409	5			C/6	4	25 m ²	Totale: 34 m ²	Euro 64,56	Variazione del 09/11/2015 - Inserimento in visura dei dati di superficie.
Indirizzo				VIA GIUSEPPE MANTICA n. 8 piano: T;								

Situazione dell'unità immobiliare dal 06/05/2014

N.	DATI IDENTIFICATIVI				DATI DI CLASSAMENTO							DATI DERIVANTI DA
	Sezione Urbana	Foglio	Particella	Sub	Zona Cens.	Micro Zona	Categoria	Classe	Consistenza	Superficie Catastale	Rendita	
1		33	409	5			C/6	4	25 m ²		Euro 64,56	VARIAZIONE TOPONOMASTICA del 06/05/2014 protocollo n. RC0133289 in atti dal 06/05/2014 VARIAZIONE DI TOPONOMASTICA (n. 70399.1/2014)
Indirizzo				, VIA GIUSEPPE MANTICA n. 8 piano: T;								

Situazione dell'unità immobiliare dal 07/05/2004

N.	DATI IDENTIFICATIVI				DATI DI CLASSAMENTO							DATI DERIVANTI DA
	Sezione Urbana	Foglio	Particella	Sub	Zona Cens.	Micro Zona	Categoria	Classe	Consistenza	Superficie Catastale	Rendita	
1		33	409	5			C/6	4	25 m ²		Euro 64,56	VARIAZIONE del 23/01/1987 protocollo n. RC0097211 in atti dal 07/05/2004 REVIS. CLASS. AUT CLS DEL 06/05/04 (n. 168/A.1/1987)
Indirizzo				, VIA MANTICA n. 8 piano: T;								

Visura storica per immobile

Data: 08/05/2018 - Ora: 09.11.23 Segue

Visura n.: T45323 Pag: 2

Situazione degli atti informatizzati dall'impianto meccanografico al 08/05/2018

Situazione dell'unità immobiliare dal 01/01/1992

N.	DATI IDENTIFICATIVI				DATI DI CLASSAMENTO							DATI DERIVANTI DA
	Sezione Urbana	Foglio	Particella	Sub	Zona Cens.	Micro Zona	Categoria	Classe	Consistenza	Superficie Catastale	Rendita	
1		33	409	5			C/6	4	25 m ²		Euro 64,56 L. 125.000	VARIAZIONE del 01/01/1992 VARIAZIONE DEL QUADRO TARIFFARIO
Indirizzo , VIA MANTICA n. 8 piano: T;												
Notifica - Partita 754 Mod.58 -												

Situazione dell'unità immobiliare relativa ad atto del 23/01/1987 (antecedente all' impianto meccanografico)

N.	DATI IDENTIFICATIVI				DATI DI CLASSAMENTO							DATI DERIVANTI DA
	Sezione Urbana	Foglio	Particella	Sub	Zona Cens.	Micro Zona	Categoria	Classe	Consistenza	Superficie Catastale	Rendita	
1		33	409	5			C/6	4	25 m ²		L. 127	CLASSAMENTO AUTOMATICO del 23/01/1987 in atti dal 24/09/1990 (n. 168A/1987)
Indirizzo , VIA MANTICA n. 8 piano: T;												
Notifica - Partita 754 Mod.58 -												

Situazione dell'unità immobiliare dall'impianto meccanografico

N.	DATI IDENTIFICATIVI				DATI DI CLASSAMENTO							DATI DERIVANTI DA
	Sezione Urbana	Foglio	Particella	Sub	Zona Cens.	Micro Zona	Categoria	Classe	Consistenza	Superficie Catastale	Rendita	
1		33	409	5								Impianto meccanografico del 30/06/1987
Indirizzo , VIA MANTICA n. 8 piano: T;												
Notifica - Partita 754 Mod.58 -												

Situazione degli intestati dall'impianto meccanografico

N.	DATI ANAGRAFICI	CODICE FISCALE	DIRITTI E ONERI REALI
1	GESTIONE EX A.S.F.D.	00819910589	(1) Proprieta` per 1000/1000
DATI DERIVANTI DA Impianto meccanografico del 30/06/1987			



Direzione Provinciale di Reggio Calabria
Ufficio Provinciale - Territorio
Servizi Catastali

Visura storica per immobile

Situazione degli atti informatizzati dall'impianto meccanografico al 08/05/2018

Data: 08/05/2018 - Ora: 09.11.24 Fine

Visura n.: T45323 Pag: 3

Visura telematica esente per fini istituzionali

* Codice Fiscale Validato in Anagrafe Tributaria

Visura storica per immobile

Data: 08/05/2018 - Ora: 09.11.46 Segue

Visura n.: T45529 Pag: 1

Situazione degli atti informatizzati dall'impianto meccanografico al 08/05/2018

Dati della richiesta	Comune di BAGALADI (Codice: A544)
Catasto Fabbricati	Provincia di REGGIO DI CALABRIA
	Foglio: 33 Particella: 409 Sub.: 6

INTESTATO

1	GESTIONE EX A.S.F.D.	00819910589*	(1) Proprieta` per 1000/1000
---	----------------------	--------------	------------------------------

Unità immobiliare dal 09/11/2015

N.	DATI IDENTIFICATIVI				DATI DI CLASSAMENTO							DATI DERIVANTI DA
	Sezione Urbana	Foglio	Particella	Sub	Zona Cens.	Micro Zona	Categoria	Classe	Consistenza	Superficie Catastale	Rendita	
1		33	409	6			A/3	3	5 vani	Totale: 111 m ² Totale escluse aree scoperte**: 111 m ²	Euro 271,14	Variazione del 09/11/2015 - Inserimento in visura dei dati di superficie.

Indirizzo	VIA GIUSEPPE MANTICA n. 8 piano: 1;											
	effettuata con prot. n. RC0212909/2008 del 08/07/08											
Notifica									Partita	-	Mod.58	-

Situazione dell'unità immobiliare dal 06/05/2014

N.	DATI IDENTIFICATIVI				DATI DI CLASSAMENTO							DATI DERIVANTI DA
	Sezione Urbana	Foglio	Particella	Sub	Zona Cens.	Micro Zona	Categoria	Classe	Consistenza	Superficie Catastale	Rendita	
1		33	409	6			A/3	3	5 vani		Euro 271,14	VARIAZIONE TOPONOMASTICA del 06/05/2014 protocollo n. RC0133290 in atti dal 06/05/2014 VARIAZIONE DI TOPONOMASTICA (n. 70400.1/2014)

Indirizzo	, VIA GIUSEPPE MANTICA n. 8 piano: 1;											
	effettuata con prot. n. RC0212909/2008 del 08/07/08											
Notifica									Partita	-	Mod.58	-

Visura storica per immobile

Situazione degli atti informatizzati dall'impianto meccanografico al 08/05/2018

Situazione dell'unità immobiliare dal 07/05/2004

N.	DATI IDENTIFICATIVI				DATI DI CLASSAMENTO							DATI DERIVANTI DA
	Sezione Urbana	Foglio	Particella	Sub	Zona Cens.	Micro Zona	Categoria	Classe	Consistenza	Superficie Catastale	Rendita	
1		33	409	6			A/3	3	5 vani		Euro 271,14	VARIAZIONE del 23/01/1987 protocollo n. RC0097212 in atti dal 07/05/2004 REVIS. CLASS. AUT CLS DEL 06/05/04 (n. 168/A.1/1987)
Indirizzo , VIA MANTICA n. 8 piano: 1;												
Notifica RC0212909/2008				Partita -				Mod.58		-		

Situazione dell'unità immobiliare dal 01/01/1992

N.	DATI IDENTIFICATIVI				DATI DI CLASSAMENTO							DATI DERIVANTI DA
	Sezione Urbana	Foglio	Particella	Sub	Zona Cens.	Micro Zona	Categoria	Classe	Consistenza	Superficie Catastale	Rendita	
1		33	409	6			A/4	2	5,5 vani		Euro 193,15 L. 374.000	VARIAZIONE del 01/01/1992 VARIAZIONE DEL QUADRO TARIFFARIO
Indirizzo , VIA MANTICA n. 8 piano: 1;												
Notifica -				Partita 754				Mod.58		-		

Situazione dell'unità immobiliare relativa ad atto del 23/01/1987 (antecedente all' impianto meccanografico)

N.	DATI IDENTIFICATIVI				DATI DI CLASSAMENTO							DATI DERIVANTI DA
	Sezione Urbana	Foglio	Particella	Sub	Zona Cens.	Micro Zona	Categoria	Classe	Consistenza	Superficie Catastale	Rendita	
1		33	409	6			A/4	2	5,5 vani		L. 330	CLASSAMENTO AUTOMATICO del 23/01/1987 in atti dal 24/09/1990 (n. 168A/1987)
Indirizzo , VIA MANTICA n. 8 piano: 1;												
Notifica -				Partita 754				Mod.58		-		

Situazione dell'unità immobiliare dall'impianto meccanografico

N.	DATI IDENTIFICATIVI				DATI DI CLASSAMENTO							DATI DERIVANTI DA
	Sezione Urbana	Foglio	Particella	Sub	Zona Cens.	Micro Zona	Categoria	Classe	Consistenza	Superficie Catastale	Rendita	
1		33	409	6								Impianto meccanografico del 30/06/1987
Indirizzo , VIA MANTICA n. 8 piano: 1;												

Visura storica per immobile

Situazione degli atti informatizzati dall'impianto meccanografico al 08/05/2018

Notifica	-	Partita	754	Mod.58	-
-----------------	---	----------------	-----	---------------	---

Situazione degli intestati dall'impianto meccanografico

N.	DATI ANAGRAFICI	CODICE FISCALE	DIRITTI E ONERI REALI
1	GESTIONE EX A.S.F.D.	00819910589	(1) Proprieta` per 1000/1000
DATI DERIVANTI DA		Impianto meccanografico del 30/06/1987	

Unità immobiliari n. 1

Visura telematica esente per fini istituzionali

* Codice Fiscale Validato in Anagrafe Tributaria

** Si intendono escluse le "superfici di balconi, terrazzi e aree scoperte pertinenziali e accessorie, comunicanti o non comunicanti"
(cfr. Provvedimento del Direttore dell'Agenzia delle Entrate 29 marzo 2013).

Visura storica per immobile

Data: 08/05/2018 - Ora: 09.12.09 Segue

Visura n.: T45694 Pag: 1

Situazione degli atti informatizzati dall'impianto meccanografico al 08/05/2018

Dati della richiesta	Comune di BAGALADI (Codice: A544)
Catasto Fabbricati	Provincia di REGGIO DI CALABRIA
	Foglio: 33 Particella: 409 Sub.: 7

INTESTATO

1	GESTIONE EX A.S.F.D.	00819910589*	(1) Proprieta` per 1000/1000
---	----------------------	--------------	------------------------------

Unità immobiliare dal 09/11/2015

N.	DATI IDENTIFICATIVI				DATI DI CLASSAMENTO							DATI DERIVANTI DA
	Sezione Urbana	Foglio	Particella	Sub	Zona Cens.	Micro Zona	Categoria	Classe	Consistenza	Superficie Catastale	Rendita	
1		33	409	7			A/3	3	1,5 vani	Totale: 47 m ² Totale escluse aree scoperte**: 35 m ²	Euro 81,34	Variazione del 09/11/2015 - Inserimento in visura dei dati di superficie.

Indirizzo	VIA GIUSEPPE MANTICA n. 8 piano: 1;											
	effettuata con prot. n. RC0212909/2008 del 08/07/08											
Notifica								Partita	-	Mod.58		

Situazione dell'unità immobiliare dal 06/05/2014

N.	DATI IDENTIFICATIVI				DATI DI CLASSAMENTO							DATI DERIVANTI DA
	Sezione Urbana	Foglio	Particella	Sub	Zona Cens.	Micro Zona	Categoria	Classe	Consistenza	Superficie Catastale	Rendita	
1		33	409	7			A/3	3	1,5 vani		Euro 81,34	VARIAZIONE TOPONOMASTICA del 06/05/2014 protocollo n. RC0133291 in atti dal 06/05/2014 VARIAZIONE DI TOPONOMASTICA (n. 70401.1/2014)

Indirizzo	, VIA GIUSEPPE MANTICA n. 8 piano: 1;											
	effettuata con prot. n. RC0212909/2008 del 08/07/08											
Notifica								Partita	-	Mod.58		

Visura storica per immobile

Data: 08/05/2018 - Ora: 09.12.10 Segue

Visura n.: T45694 Pag: 2

Situazione degli atti informatizzati dall'impianto meccanografico al 08/05/2018

Situazione dell'unità immobiliare dal 07/05/2004

N.	DATI IDENTIFICATIVI				DATI DI CLASSAMENTO							DATI DERIVANTI DA
	Sezione Urbana	Foglio	Particella	Sub	Zona Cens.	Micro Zona	Categoria	Classe	Consistenza	Superficie Catastale	Rendita	
1		33	409	7			A/3	3	1,5 vani		Euro 81,34	VARIAZIONE del 23/01/1987 protocollo n. RC0097214 in atti dal 07/05/2004 REVIS. CLASS. AUT CLS DEL 06/05/04 (n. 168/A.1/1987)
Indirizzo , VIA MANTICA n. 8 piano: 1;												
Notifica RC0212909/2008				Partita -				Mod.58		-		

Situazione dell'unità immobiliare dal 01/01/1992

N.	DATI IDENTIFICATIVI				DATI DI CLASSAMENTO							DATI DERIVANTI DA
	Sezione Urbana	Foglio	Particella	Sub	Zona Cens.	Micro Zona	Categoria	Classe	Consistenza	Superficie Catastale	Rendita	
1		33	409	7			A/4	3	2 vani		Euro 82,63 L. 160.000	VARIAZIONE del 01/01/1992 VARIAZIONE DEL QUADRO TARIFFARIO
Indirizzo , VIA MANTICA n. 8 piano: 1;												
Notifica -				Partita 754				Mod.58		-		

Situazione dell'unità immobiliare relativa ad atto del 23/01/1987 (antecedente all' impianto meccanografico)

N.	DATI IDENTIFICATIVI				DATI DI CLASSAMENTO							DATI DERIVANTI DA
	Sezione Urbana	Foglio	Particella	Sub	Zona Cens.	Micro Zona	Categoria	Classe	Consistenza	Superficie Catastale	Rendita	
1		33	409	7			A/4	3	2 vani		L. 144	CLASSAMENTO AUTOMATICO del 23/01/1987 in atti dal 24/09/1990 (n. 168A/1987)
Indirizzo , VIA MANTICA n. 8 piano: 1;												
Notifica -				Partita 754				Mod.58		-		

Situazione dell'unità immobiliare dall'impianto meccanografico

N.	DATI IDENTIFICATIVI				DATI DI CLASSAMENTO							DATI DERIVANTI DA
	Sezione Urbana	Foglio	Particella	Sub	Zona Cens.	Micro Zona	Categoria	Classe	Consistenza	Superficie Catastale	Rendita	
1		33	409	7								Impianto meccanografico del 30/06/1987
Indirizzo , VIA MANTICA n. 8 piano: 1;												

Visura storica per immobile

Situazione degli atti informatizzati dall'impianto meccanografico al 08/05/2018

Notifica	-	Partita	754	Mod.58	-
-----------------	---	----------------	-----	---------------	---

Situazione degli intestati dall'impianto meccanografico

N.	DATI ANAGRAFICI	CODICE FISCALE	DIRITTI E ONERI REALI
1	GESTIONE EX A.S.F.D.	00819910589	(1) Proprieta` per 1000/1000
DATI DERIVANTI DA		Impianto meccanografico del 30/06/1987	

Unità immobiliari n. 1

Visura telematica esente per fini istituzionali

* Codice Fiscale Validato in Anagrafe Tributaria

** Si intendono escluse le "superfici di balconi, terrazzi e aree scoperte pertinenziali e accessorie, comunicanti o non comunicanti"
(cfr. Provvedimento del Direttore dell'Agenzia delle Entrate 29 marzo 2013).

Visura per immobile

Situazione degli atti informatizzati al 08/05/2018

Dati della richiesta	Comune di BAGALADI (Codice: A544)
	Provincia di REGGIO DI CALABRIA
Catasto Fabbricati	Foglio: 33 Particella: 409 Sub.: 8

Bene comune non censibile

N.	DATI IDENTIFICATIVI				DATI DI CLASSAMENTO							DATI DERIVANTI DA
	Sezione Urbana	Foglio	Particella	Sub	Zona Cens.	Micro Zona	Categoria	Classe	Consistenza	Superficie Catastale	Rendita	
1		33	409	8								VARIAZIONE TOPONOMASTICA del 06/05/2014 protocollo n. RC0133303 in atti dal 06/05/2014 VARIAZIONE DI TOPONOMASTICA (n. 70413.1/2014)
Indirizzo		VIA GIUSEPPE MANTICA n. 8 piano: 2;										
Annotazioni		di immobile: acquisizione di b.c.n.c. omessi in fase di meccanizzazione della n.c. prot. 168/a del 23/01/1987.- sub. 8 b.c.n.c. (sottotetto) ai sub. 3-4-6-7.										

Unità immobiliari n. 1

Visura telematica esente per fini istituzionali

* Codice Fiscale Validato in Anagrafe Tributaria

Visura per immobile

Situazione degli atti informatizzati al 08/05/2018

Dati della richiesta	Comune di BAGALADI (Codice: A544)
	Provincia di REGGIO DI CALABRIA
Catasto Fabbricati	Foglio: 33 Particella: 409 Sub.: 9

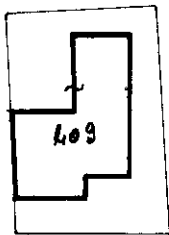
Bene comune non censibile

N.	DATI IDENTIFICATIVI				DATI DI CLASSAMENTO							DATI DERIVANTI DA
	Sezione Urbana	Foglio	Particella	Sub	Zona Cens.	Micro Zona	Categoria	Classe	Consistenza	Superficie Catastale	Rendita	
1		33	409	9								VARIAZIONE TOPONOMASTICA del 06/05/2014 protocollo n. RC0133304 in atti dal 06/05/2014 VARIAZIONE DI TOPONOMASTICA (n. 70414.1/2014)
Indirizzo				VIA GIUSEPPE MANTICA n. 8 piano: 2;								
Annotazioni				di immobile: acquisizione di b.c.n.c. omessi in fase di meccanizzazione della n.c. prot. 168/a del 23/01/1987.- sub. 9 b.c.n.c. (sottotetto) ai sub. 3-4-6-7.								

Unità immobiliari n. 1

Visura telematica esente per fini istituzionali

* Codice Fiscale Validato in Anagrafe Tributaria



Rif. Tipo Mappale
n°..... del.....



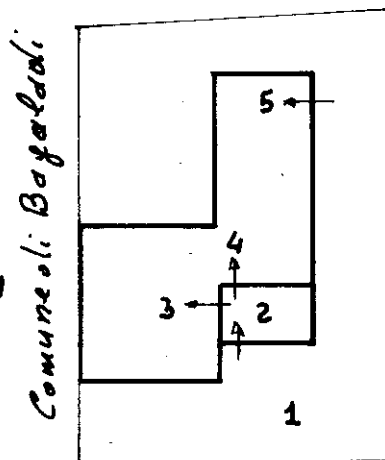
Scala 1:500

Planimetrie scala 1:1000
Fg. 33 di Bagaladi

409
PPPP

ELABORATO PLANIMETRICO
CASERMA FORESTALE SITA
IN COMUNE DI BAGALADI
VIA Mantica. 8

PIANO TERRA

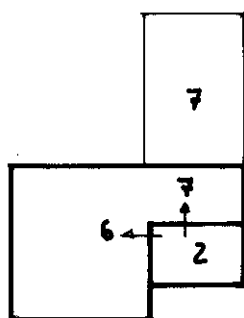


Comune di Bagaladi

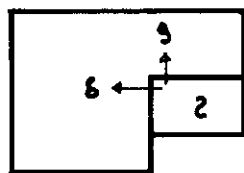
Comune di Bagaladi

VIA MANTICA

PRIMO PIANO



SECONDO PIANO
(Sottotetto)



LEGENDA

- 1) Bene non censibile
(corte comune ai subb.)
- 2) Bene non censibile
(Scala comune ai Subb.)
- 3) Abitazione
- 4) Ufficio
- 5) Garage
- 6) Abitazione
- 7) Abitazione (Foresteria) + terrazzo
- 8) Bene non censibile
(Sottotetto comune ai Subb.)
- 9) Bene non censibile
(Sottotetto comune ai Subb.)

Ultima planimetria in atti

Prova
(Dipendente del C.F.S. App. Amm./ne e
A.S.F.D. di Reggio Calabria)

Catasto dei Fabbricati - Situazione al 08/05/2018 - Comune di BAGALADI (A.544) - < Foglio: 33 - Particella: 409 - Elaborato planimetrico >

DOCUMENTAZIONE FOTOGRAFICA RCB1315

