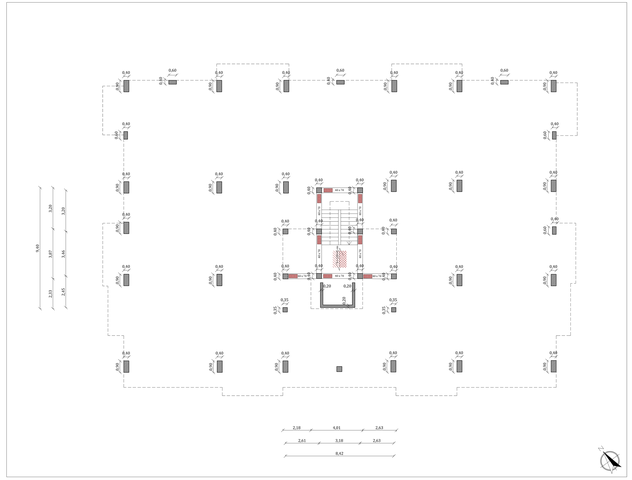

COPERTURA



PIANO TERZO

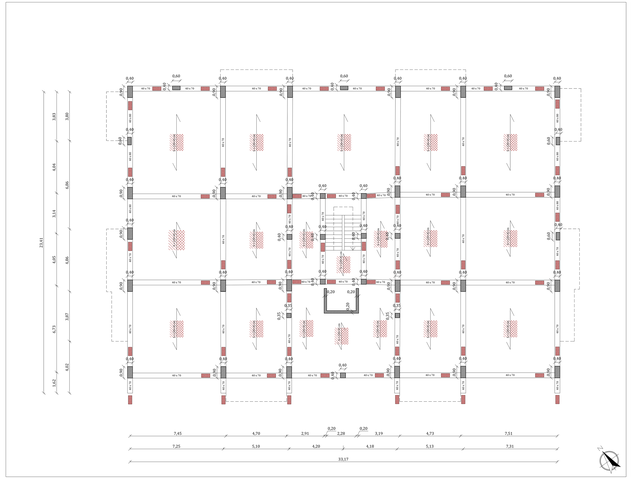

PIANO SECONDO

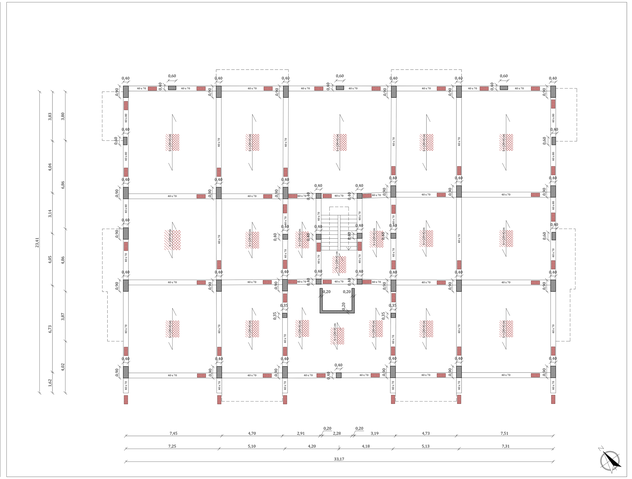

PIANO PRIMO



PIANO TERRA

Legenda:

- Orizzontamenti in latero-cemento
- Travi in C. A.
- Pilastri in C. A.

Committente:

AGENZIA DEL DEMANIO

AGENZIA DEL DEMANIO
DIREZIONE REGIONALE CALABRIA
Via Argine Destro - Loc. Germaneto 88100 CZ
Tel. 0961/7701 - Fax. 0961/774207
C.F. 97163520584 - P.IVA 02011141004
PEC: dre_calabria@pec.agenziademanio.it

Il Direttore Regionale:
Ing. Pier Giorgio Allegrini

Responsabile Unico del Procedimento:
Ing. Salvatore Cancellieri

Comune Lenzi - PROV.SIDERNO (RC)

Progettista:

SIDOTI ENGINEERING S.R.L. UNIPERSONALE
LAMEZIA TERME (CZ)

Sede legale: via Reggio Calabria 29 - 88046 - Gizzeria Lamezia (MN)
Sede operativa: via Cilea 353 - 89127 - Reggio Calabria (RC)
Mail: info@sidoti-ed.it
P.IVA: 03775850799
Registro Imprese: Nr. Rea: cz - 329281 (anno di iscr. 2017)
Capitale sociale: € 10.000,00 i.v. - Cod. Fiscale: 03775850799
Regime contributivo: Società a Responsabilità Limitata - Codice Ateco: 71.12.20 - Albo Prof.: Ordine degli Ingegneri della Provincia di Reggio Calabria - Nr. 1132 - Sez. A
N.I.A. 6.0.7 della Thecnoipe Mark
Pec: ingegneriasidoti@pec.ingegneriasidoti.it
Pec: amministrazione@ingegneriasidoti.it

Responsabile della Integrazione Specialistica:
Arch. Francesco SIDOTI - Responsabile Progettazione
Arch. Francesco SIDOTI

Responsabile Integrazione Contenuto, Direttore Tecnico
Ing. Simone MESSIQUA

Responsabile Strutture, Progettista:
Ing. Simone MESSIQUA

Direttore Tecnico Geologo
Dott. Geologo Francesco DOMMARTINO

Responsabile Integrazione Impianti Elettrici
Arch. Maria ALOJO

Responsabile Integrazione Impianti Meccanici
Ing. Giuseppe Maria MARTINO

Geologo e Responsabile Idraulico (DM 47/1)
Dott. Geologo Francesco DOMMARTINO
Arch. Maria ALOJO
Ing. Simone MESSIQUA
Ing. Giuseppe MARTINO
Tecnologo Fabio MIGDIS

VERIFICA DI VULNERABILITÀ SISMICA E VALUTAZIONE DELLA SICUREZZA STRUTTURALE, RILIEVO ARCHITETTONICO, TOPOGRAFICO, IMPIANTISTICO E STRUTTURALE E VERIFICA PREVENTIVA DELL'INTERESSE ARCHEOLOGICO, FINALIZZATI ALLA REDAZIONE DEL PROGETTO DI FATTIBILITÀ TECNICO ECONOMICA DELL'INTERVENTO DI RISTRUTTURAZIONE RIFUNZIONALIZZAZIONE DA EFFETTUARSI SUL COMPENDIO DEMANIALE "IMMOBILI CONFISCATI", SITO IN CONTRADA LENZI, SIDERNO (RC) - SCHEDE RCB1327 - RCB1328

Livello Progettuale:
VULNERABILITÀ SISMICA

Riferimento Scheda:
RCB1328

Descrizione elaborato:
RILIEVO MATERICO - RCB1328

Tavolo e Ruoli:
Responsabile della Integrazioni Specialistiche,
Responsabile Progettazione delle Indagini, Progettista:
Arch. Vincenzo SIDOTI

Progettazione Strutturale:
Ing. Simone MESSIQUA

Indagini e Rilievi Progettista Opere Edili:
Arch. Denis RIZZUTI

NOME FILE			AMBIENTE SOFTWARE		SCALA
Tav.17.dwg			DWG		1:100
DATA	REVISIONE		DISEGNATO	VERIFICATO	APPROVATO
31.07.2018	Prima emissione		V.GIANNINI	V.GIANNINI	V. LAZZI
17.09.2018	Seconda emissione		V.GIANNINI	V.GIANNINI	V. LAZZI

Codice commessa	Livello progetto	Elaborato
31.18	**VS**	**Tav.17**

AGENZIA DEL DEMANIO
DIREZIONE REGIONALE CALABRIA
SERVIZI TECNICI

RISTRUTTURAZIONE E RIFUNZIONALIZZAZIONE DI DUE IMMOBILI SITI IN CONTRADA LENZI - SIDERNO (RC) DA DESTINARE A UFFICI E ALLOGGI PER LA POLIZIA DI STATO: COMMISSARIATO, R.P.C. E DISTACCAMENTO POLIZIA STRADALE.
SCHEDE RCB1327 E RCB1328

PROGETTO DI FATTIBILITÀ TECNICA ECONOMICA

RILIEVO MATERICO – RCB1328

IL RESPONSABILE SERVIZI TECNICI: ING. SALVATORE CORDETTINO

IL TECNICO ISTRUTTORE: ING. ALESSANDRA LECATO

CODICE ELABORATO: Tav.17

SCALA: 1:100

PROTOCOLLO E DATA