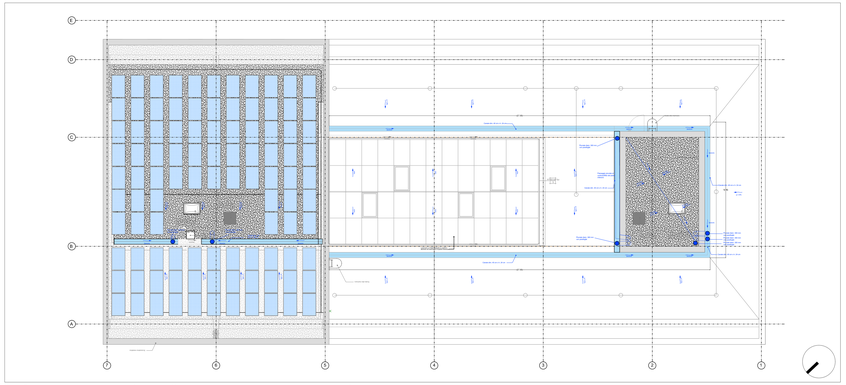

1_Sistema di raccolta delle acque in copertura_scala 1:100

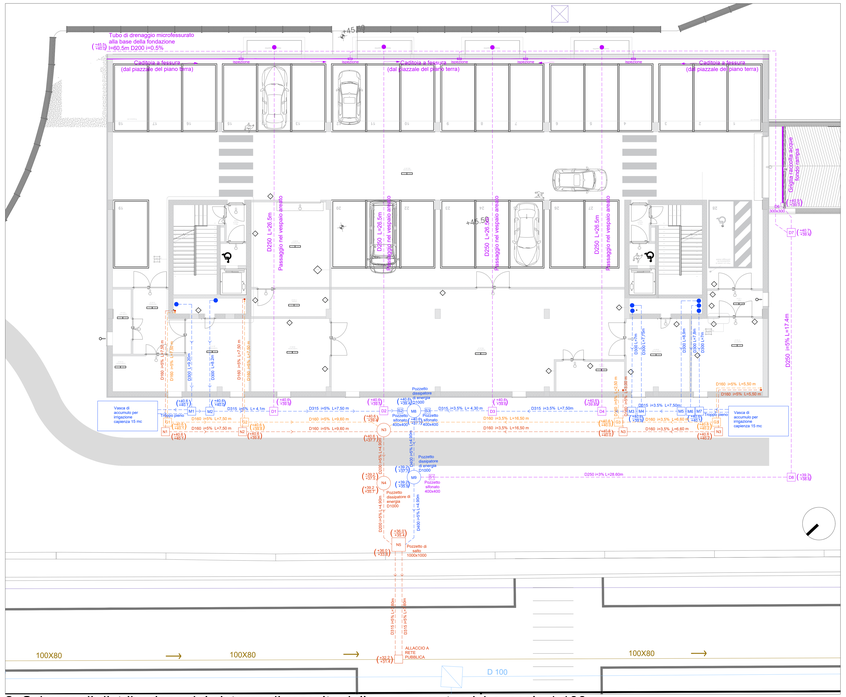

2_Schema di distribuzione del sistema di raccolta delle acque meteoriche_scala 1:100

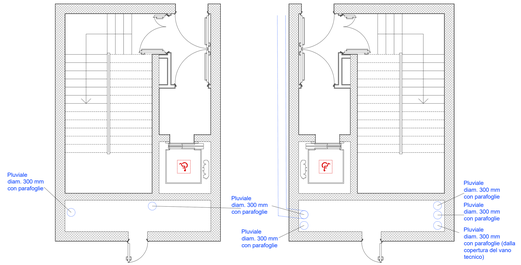

PIANTA CAVEDIO NORD

PIANTA CAVEDIO SUD



SVILUPPO VERTICALE CAVEDIO NORD

SVILUPPO VERTICALE CAVEDIO SUD

3_Distribuzione dei pluviali nei cavedi Nord e Sud_scala 1:50

CADITOIA A FESSURA

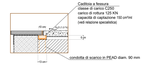

GRONDA

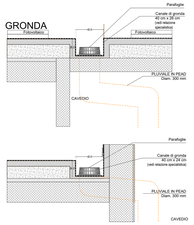

GRIGLIA RACCOLTA ACQUA FONDO RAMPA AUTORIMESSA

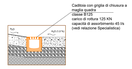

POZZETTO DISSIPATORE A FONDO CURVO

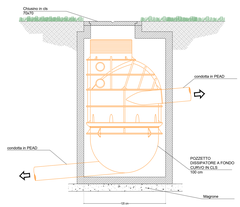

POZZETTO DI SALTO

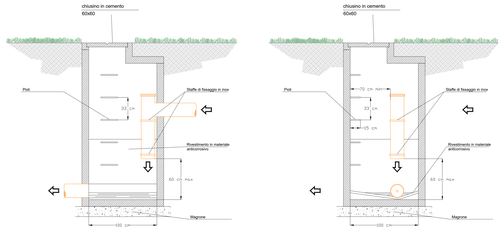

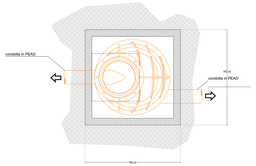

BUFFE DI AREAZIONE AUTORIMESSA

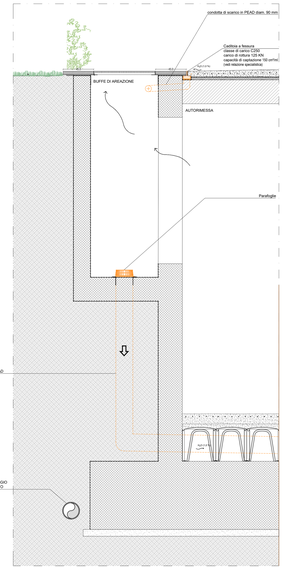

POZZETTI LINEE ACQUE METEORICHE

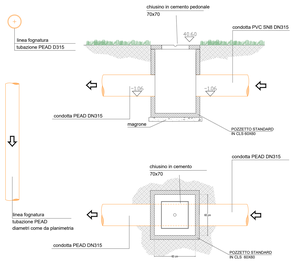

POZZETTO SIFONATO

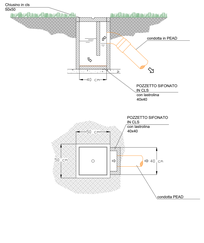

4_Particolari della rete_scala 1:20

RETE ACQUE BIANCHE
(come da indicazioni fornite dall'Ufficio del Servizio Idrico Comunale via mail in data 18.05.2018)

- Rete acque bianche esistente (ACQUEDOTTO)
- Condotte distributrici in acciaio
- Pozzetti

RETE ACQUE NERE E GRIGIE
(come da indicazioni fornite dall'Ufficio Comunale via mail in data 14.05.2018)

- Rete acque nere esistente dim. 100x80
- Pozzetti esistenti
- Rete acque nere di progetto (in PEAD)
- Pozzetti acque nere di progetto
- Calata acque nere di progetto
- Rete acque meteoriche di progetto in (PEAD)
- Pozzetti acque meteoriche di progetto
- Pluviali acque meteoriche di progetto
- Calata acque grigie di progetto
- Rete acque grigie di progetto in (PEAD)
- Pozzetti acque meteoriche di progetto
- Pozzetti dissipatori di energia
- Vasca accumulo acque meteoriche per irrigazione

RETE GAS
(come da indicazioni fornite dall'Ufficio Comunale via mail in data 18.05.2018)

- Rete gas esistente (rete BP 7" specie)

RETE TELECOM
(come da sopralluogo effettuato con tecnico TELECOM in data 08.06.2018)

- Rete TELECOM (fibra-rame) esistente
- Rete TELECOM di progetto 1D125 mm rame + 1D125 mm fibra
- Pozzetto 120x120 cm

AGENZIA DEL DEMANIO
Direzione Regionale Calabria

VERIFICATA ED APPROVATA DATA E PROT. CONSEGNA

VERIFICATA ED APPROVATA DATA E PROT.

Affidamento dei servizi di progettazione definitiva ed esecutiva, coordinamento della sicurezza in fase di progettazione e di esecuzione, direzione lavori, contabilità lavori ed accatastamento, finalizzati alla realizzazione della **nuova sede della D.I.A.**, sita in Reggio Calabria, località Santa Caterina

PROGETTO ESECUTIVO

RTP:

ing. Paolo Pietro Mandolfino
Nato a Cosenza il 18/05/1966
Via Cosenza n. 3
87100 Cosenza (CS)
Tel. 0984 - 1 - 2 - 3
Fax 0984 - 1 - 2 - 3
Cod. Fiscale: MNDPLP66E18D086Q
Partita IVA: 02166000782
Iscritto all'Ordine degli Ingegneri della Provincia di Cosenza al n. 1126

RESPONSABILE STRUTTURALE
Arch. Maurizio Cozza

PROGETTAZIONE STRUTTURALE
ing. Mauro Pace

CSP E PREVENZIONE INCENDI
ing. Antonio Tarsia

Sede Operativa:
Via Cosenza n. 3
87100 Cosenza (CS)
Tel. 0984 - 1 - 2 - 3
Fax 0984 - 1 - 2 - 3
Cod. Fiscale: CSSNTN75P29D086Y
Partita IVA: 02166000782
Iscritto all'Ordine degli Ingegneri della Provincia di Cosenza al n. 1145

PROGETTAZIONE ARCHITETTONICA
Arch. Antonio Cesaro

PROGETTAZIONE ARCHITETTONICA
Arch. Arturo Augimeri

PROGETTAZIONE IMPIANTISTICA
ing. Lino Polesel

GEOLOGO
Dott. Geol. Alberto Bruno

DIRETTORE TECNICO MATE SOC. CIRE
ing. Alberto Bruno

TEAM DI PROGETTAZIONE
Arch. Fabiana Anaglini
Arch. Martina Buscitti
Arch. Laura Mazzei

PROPRIETÀ:
Agenzia del Demanio
Direzione Regionale Calabria
Via Cardinale Portanova n.25
89128 Gallico(Reggio Cal.)
Responsabile Unico del Procedimento:
Ing. Giovanna Grillo

Responsabile Servizi Tecnici:
Ing. Simona Crocellà

OGGETTO:
Progetto architettonico
Captazione acque meteoriche

TAV. N.
PE-AR-04

DATA
22/04/2021

SCALA
Come indicato

AGGIORNAMENTI:

N°	DESCRIZIONE	DATA	REDATTO	VERIFICATO	APPROVATO