AGENZIA DEL DEMANIO

Direzione Puglia e Basilicata

PROCEDURA APERTA, AI SENSI DELL'ART. 60 DEL D.LGS. 50/2016 E SS.MM.II., PER L'AFFIDAMENTO DEL SERVIZIO DI VERIFICA DELLA VULNERABILITÁ SISMICA, DIAGNOSI ENERGETICA, RILIEVO GEOMETRICO, ARCHITETTONICO, TECNOLOGICO ED IMPIANTISTICO DA RESTITUIRE IN MODALITÁ BIM, E PROGETTAZIONE DI FATTIBILITA' TECNICO-ECONOMICA DA RESTITUIRE IN MODALITÀ BIM PER TALUNI BENI DI PROPRIETÀ DELLO STATO.

FASCICOLO DELL'IMMOBILE

FGB0223

Sede Autocentro della Polizia di Stato di Foggia

AGENZIA DEL DEMANIO

Direzione Puglia e Basilicata

DATI GENERALI				
SEDE AUTOCENTRO DELLA POLIZIA DI STATO DI FOGGIA (FABBRICATO A-B)	FGB0223	FG0130001	FABBRICATO STRATEGICO	☒SI ☐NO
SEDE AUTOCENTRO DELLA POLIZIA DI STATO DI FOGGIA (FABBRICATO C)	FGB0223	FG0130002	FABBRICATO STRATEGICO	☒SI ☐NO
SEDE AUTOCENTRO DELLA POLIZIA DI STATO DI FOGGIA (FABBRICATO D)	FGB0223	FG0130003	FABBRICATO STRATEGICO	☒SI ☐NO

REGIONE	PROVINCIA	COMUNE	INDIRIZZO	GEOLOCALIZZAZIONE
PUGLIA	FOGGIA	FOGGIA	VIA A.ALBERTO VALENTINI, VIA BRIGATA PINEROLO, VIA ALBERTO DA ZARA	41.459569 N, 15.556267 E

AGENZIA DEL DEMANIO

Direzione Puglia e Basilicata

DATI CATASTALI IMMOBILE (TERRENI)		
123	164	ENTE URBANO
123	165	ENTE URBANO
123	166	ENTE URBANO
123	167	ENTE URBANO
123	168	ENTE URBANO
DATI CASTASTALI (FABBRICATI)		
123	166	CATEGORIA C2, CLASSE 1
123	167	CATEGORIA A3, CLASSE 5, SUB 1
123	167	CATEGORIA A3, CLASSE 5, SUB 2
123	167	CATEGORIA A3, CLASSE 5, SUB 3
123	167	CATEGORIA A3, CLASSE 5, SUB 4

SUPERFICIE LORDA MQ	VOLUME MC	IMMOBILE CIELO TERRA SI/NO	TECNOLOGIA COSTRUTTIVA(c.a. – muratura, ecc.)	TIPOLOGIA DI INTERVENTO NECESSARIA	AGIBILITA' SI/NO
3.658	10.974*	SI	- FABBRICATO A MURATURA PORTANTE (651 mq) - FABBRICATO B (1.270 mq), C e D CEMENTO ARMATO (1.737 mq)	ADEGUAMENTO	Non presente agli atti d'ufficio

VINCOLI, TUTELE O RESTRIZIONI RILEVABILI ANCHE DA CDU
1) Il certificato di destinazione urbanistica non è presente agli atti d'ufficio. Dalla consultazione del Sistema Informativo Territoriale del Comune di Foggia, si può evincere che l'area di che trattasi ricade in zona "F – attrezzature pubbliche di interesse generale" del vigente strumento urbanistico. 2) Dalla consultazione della Banca dati *Sister* dell'Agenzia dell'Entrate e dagli atti della Direzione Regionale Puglia e Basilicata, non si sono riscontrati vincoli sull'immobile oggetto di valutazione.

SITUAZIONI PARTICOLARI

I dati inseriti nella presente scheda sono stati rinvenuti agli atti di ufficio non avendo esperito operazioni di sopralluogo. Pertanto si precisa che la superficie e la volumetria potrebbero essere differenti da quelle reali.

***** La volumetria indicata è stata calcolata considerando un'altezza media presunta di m 3.

Direzione Provinciale di Foggia
Ufficio Provinciale - Territorio
Servizi Catastali

Data: 13/12/2018 - Ora: 11.17.52 Fine

Visura n.: T129163 Pag: 1

Visura storica per immobile

Situazione degli atti informatizzati dall'impianto meccanografico al 13/12/2018

Dati della richiesta	**Comune di FOGGIA (Codice: D643)**
	Provincia di FOGGIA
Catasto Terreni	**Foglio: 123 Particella: 168**

Area di enti urbani e promiscui dall'impianto meccanografico

N.	DATI IDENTIFICATIVI			DATI CLASSAMENTO						DATI DERIVANTI DA
	Foglio	Particella	Sub	Porz	Qualità Classe	Superficie(m²) ha are ca	Deduz	Reddito Dominicale	Reddito Agrario	
1	**123**	**168**		**-**	**ENTE URBANO**	**09 65**				**Impianto meccanografico del 02/01/1978**
Notifica				**Partita**	1					

Mappali Fabbricati Correlati
Al momento, nel catasto fabbricati non è possibile identificare automaticamente nessun immobile correlato con l'identificativo richiesto

Unità immobiliari n. 1

Visura telematica esente per fini istituzionali

Direzione Provinciale di Foggia
Ufficio Provinciale - Territorio
Servizi Catastali

Data: 13/12/2018 - Ora: 11.17.23 Fine

Visura n.: T128835 Pag: 1

Visura storica per immobile

Situazione degli atti informatizzati dall'impianto meccanografico al 13/12/2018

Dati della richiesta	**Comune di FOGGIA (Codice: D643)**
	Provincia di FOGGIA
Catasto Terreni	**Foglio: 123 Particella: 167**

Area di enti urbani e promiscui dall'impianto meccanografico

N.	DATI IDENTIFICATIVI			DATI CLASSAMENTO						DATI DERIVANTI DA
	Foglio	Particella	Sub	Porz	Qualità Classe	Superficie(m²) ha are ca	Deduz	Reddito Dominicale	Reddito Agrario	
1	**123**	**167**		**-**	**ENTE URBANO**	**02 20**				**Impianto meccanografico del 02/01/1978**
Notifica					**Partita**	1				

Mappali Fabbricati Correlati
Codice Comune D643 - Sezione - SezUrb - Foglio 123 - Particella 167

Unità immobiliari n. 1

Visura telematica esente per fini istituzionali

Direzione Provinciale di Foggia
Ufficio Provinciale - Territorio
Servizi Catastali

Data: 13/12/2018 - Ora: 11.16.37 Fine

Visura n.: T128284 Pag: 1

Visura storica per immobile

Situazione degli atti informatizzati dall'impianto meccanografico al 13/12/2018

Dati della richiesta	**Comune di FOGGIA (Codice: D643)**
	Provincia di FOGGIA
Catasto Terreni	**Foglio: 123 Particella: 166**

Area di enti urbani e promiscui dall'impianto meccanografico

N.	DATI IDENTIFICATIVI			DATI CLASSAMENTO						DATI DERIVANTI DA
	Foglio	Particella	Sub	Porz	Qualità Classe	Superficie(m²) ha are ca	Deduz	Reddito Dominicale	Reddito Agrario	
1	**123**	**166**		**-**	**ENTE URBANO**	**15 00**				**Impianto meccanografico del 02/01/1978**
Notifica				**Partita**	1					

Mappali Fabbricati Correlati
Codice Comune D643 - Sezione - SezUrb - Foglio 123 - Particella 166

Unità immobiliari n. 1

Visura telematica esente per fini istituzionali

Direzione Provinciale di Foggia
Ufficio Provinciale - Territorio
Servizi Catastali

Data: 13/12/2018 - Ora: 11.16.05 Fine

Visura n.: T127884 Pag: 1

Visura storica per immobile

Situazione degli atti informatizzati dall'impianto meccanografico al 13/12/2018

Dati della richiesta	**Comune di FOGGIA (Codice: D643)**
	Provincia di FOGGIA
Catasto Terreni	**Foglio: 123 Particella: 165**

Area di enti urbani e promiscui dall'impianto meccanografico

N.	DATI IDENTIFICATIVI			DATI CLASSAMENTO						DATI DERIVANTI DA
	Foglio	Particella	Sub	Porz	Qualità Classe	Superficie(m²) ha are ca	Deduz	Reddito Dominicale	Reddito Agrario	
1	**123**	**165**		**-**	**ENTE URBANO**	**02 10**				**Impianto meccanografico del 02/01/1978**
Notifica				**Partita**	1					

Mappali Fabbricati Correlati
Al momento, nel catasto fabbricati non è possibile identificare automaticamente nessun immobile correlato con l'identificativo richiesto

Unità immobiliari n. 1

Visura telematica esente per fini istituzionali

Direzione Provinciale di Foggia
Ufficio Provinciale - Territorio
Servizi Catastali

Data: 13/12/2018 - Ora: 11.15.25 Fine

Visura n.: T127385 Pag: 1

Visura storica per immobile

Situazione degli atti informatizzati dall'impianto meccanografico al 13/12/2018

Dati della richiesta	**Comune di FOGGIA (Codice: D643)**
	Provincia di FOGGIA
Catasto Terreni	**Foglio: 123 Particella: 164**

Area di enti urbani e promiscui dall'impianto meccanografico

N.	DATI IDENTIFICATIVI			DATI CLASSAMENTO						DATI DERIVANTI DA
	Foglio	Particella	Sub	Porz	Qualità Classe	Superficie(m²) ha are ca	Deduz	Reddito Dominicale	Reddito Agrario	
1	**123**	**164**		**-**	**ENTE URBANO**	**06 00**				**Impianto meccanografico del 02/01/1978**
Notifica					**Partita**	1				

Mappali Fabbricati Correlati
Al momento, nel catasto fabbricati non è possibile identificare automaticamente nessun immobile correlato con l'identificativo richiesto

Unità immobiliari n. 1

Visura telematica esente per fini istituzionali

Direzione Provinciale di Foggia
Ufficio Provinciale - Territorio
Servizi Catastali

Data: 13/12/2018 - Ora: 11.24.29 Segue

Visura n.: T133841 Pag: 1

Visura storica per immobile

Situazione degli atti informatizzati dall'impianto meccanografico al 13/12/2018

Dati della richiesta	**Comune di FOGGIA (Codice: D643)**
	Provincia di FOGGIA
Catasto Fabbricati	**Foglio: 123 Particella: 167 Sub.: 4**

INTESTATO

1	DEMANIO DELLO STATO con sede in ROMA	018	(1) Proprieta` per 1000/1000

Unità immobiliare dal 22/12/2014

N.	DATI IDENTIFICATIVI				DATI DI CLASSAMENTO							DATI DERIVANTI DA
	Sezione Urbana	Foglio	Particella	Sub	Zona Cens.	Micro Zona	Categoria	Classe	Consistenza	Superficie Catastale	Rendita	
1		**123**	**167**	**4**	**1**		**A/4**	**3**	**1,5 vani**		**Euro 61,97**	VARIAZIONE TOPONOMASTICA del 22/12/2014 protocollo n. FG0362773 in atti dal 22/12/2014 VARIAZIONE DI TOPONOMASTICA (n. 147532.1/2014)
Indirizzo				VIA ALBERTO ALVAREZ VALENTINI piano: 3;								

Mappali Terreni Correlati
Codice Comune D643 - Sezione - Foglio 123 - Particella 167

Situazione dell'unità immobiliare dal 05/10/2005

N.	DATI IDENTIFICATIVI				DATI DI CLASSAMENTO							DATI DERIVANTI DA
	Sezione Urbana	Foglio	Particella	Sub	Zona Cens.	Micro Zona	Categoria	Classe	Consistenza	Superficie Catastale	Rendita	
1		**123**	**167**	**4**	**1**		**A/4**	**3**	**1,5 vani**		**Euro 61,97**	Variazione del 05/10/2005 protocollo n. FG0179609 in atti dal 05/10/2005 VARIAZIONE PER MODIFICA IDENTIFICATIVO - ALLINEAMENTO MAPPE (n. 46556.4/2005)
Indirizzo				, 4 TRAV.LIBERTA` piano: 3;								
Notifica	-				**Partita**	9402		**Mod.58**	-			

Visura storica per immobile

Situazione degli atti informatizzati dall'impianto meccanografico al 13/12/2018

Situazione degli intestati dal 05/10/2005

N.	DATI ANAGRAFICI	CODICE FISCALE	DIRITTI E ONERI REALI
1	DEMANIO DELLO STATO con sede in ROMA	018	(1) Proprieta` per 1000/1000
DATI DERIVANTI DA	del 05/10/2005 protocollo n. FG0179609 in atti dal 05/10/2005 Registrazione: VARIAZIONE PER MODIFICA IDENTIFICATIVO - ALLINEAMENTO MAPPE (n. 46556.4/2005)		

Situazione dell'unità immobiliare che ha originato il precedente dal 01/01/1992

N.	DATI IDENTIFICATIVI				DATI DI CLASSAMENTO							DATI DERIVANTI DA
	Sezione Urbana	Foglio	Particella	Sub	Zona Cens.	Micro Zona	Categoria	Classe	Consistenza	Superficie Catastale	Rendita	
1		**123**	**157**	**4**	**1**		**A/4**	**3**	**1,5 vani**		**Euro 61,97 L. 120.000**	VARIAZIONE del 01/01/1992 VARIAZIONE DEL QUADRO TARIFFARIO
Indirizzo	4 TRAV.LIBERTA` piano: 3;											
Notifica	-				**Partita**	9402		**Mod.58**	-			

Situazione dell'unità immobiliare dall'impianto meccanografico

N.	DATI IDENTIFICATIVI				DATI DI CLASSAMENTO							DATI DERIVANTI DA
	Sezione Urbana	Foglio	Particella	Sub	Zona Cens.	Micro Zona	Categoria	Classe	Consistenza	Superficie Catastale	Rendita	
1		**123**	**157**	**4**	**1**		**A/4**	**3**	**1,5 vani**		**L. 345**	Impianto meccanografico del 30/06/1987
Indirizzo	, 4 TRAV.LIBERTA` piano: 3;											
Notifica	-				**Partita**	9402		**Mod.58**	-			

Situazione degli intestati dall'impianto meccanografico

N.	DATI ANAGRAFICI	CODICE FISCALE	DIRITTI E ONERI REALI
1	DEMANIO DELLO STATO con sede in ROMA	018	(1) Proprieta` per 1000/1000 fino al 05/10/2005
DATI DERIVANTI DA	Impianto meccanografico del 30/06/1987		

Unità immobiliari n. 1

Visura telematica esente per fini istituzionali

Direzione Provinciale di Foggia
Ufficio Provinciale - Territorio
Servizi Catastali

Data: 13/12/2018 - Ora: 11.24.02 Segue

Visura n.: T133509 Pag: 1

Visura storica per immobile

Situazione degli atti informatizzati dall'impianto meccanografico al 13/12/2018

Dati della richiesta	**Comune di FOGGIA (Codice: D643)**
	Provincia di FOGGIA
Catasto Fabbricati	**Foglio: 123 Particella: 167 Sub.: 3**

INTESTATO

1	DEMANIO DELLO STATO con sede in ROMA	018	(1) Proprieta` per 1000/1000

Unità immobiliare dal 22/12/2014

N.	DATI IDENTIFICATIVI				DATI DI CLASSAMENTO							DATI DERIVANTI DA
	Sezione Urbana	Foglio	Particella	Sub	Zona Cens.	Micro Zona	Categoria	Classe	Consistenza	Superficie Catastale	Rendita	
1		**123**	**167**	**3**	**1**		**A/3**	**5**	**7,5 vani**		**Euro 987,72**	VARIAZIONE TOPONOMASTICA del 22/12/2014 protocollo n. FG0362772 in atti dal 22/12/2014 VARIAZIONE DI TOPONOMASTICA (n. 147531.1/2014)
Indirizzo				VIA ALBERTO ALVAREZ VALENTINI piano: 3;								

Mappali Terreni Correlati
Codice Comune D643 - Sezione - Foglio 123 - Particella 167

Situazione dell'unità immobiliare dal 05/10/2005

N.	DATI IDENTIFICATIVI				DATI DI CLASSAMENTO							DATI DERIVANTI DA
	Sezione Urbana	Foglio	Particella	Sub	Zona Cens.	Micro Zona	Categoria	Classe	Consistenza	Superficie Catastale	Rendita	
1		**123**	**167**	**3**	**1**		**A/3**	**5**	**7,5 vani**		**Euro 987,72**	Variazione del 05/10/2005 protocollo n. FG0179609 in atti dal 05/10/2005 VARIAZIONE PER MODIFICA IDENTIFICATIVO - ALLINEAMENTO MAPPE (n. 46555.3/2005)
Indirizzo				, 4 TRAV.LIBERTA` piano: 3;								
Notifica	-				**Partita**	9402		**Mod.58**	-			

Visura storica per immobile

Situazione degli atti informatizzati dall'impianto meccanografico al 13/12/2018

Situazione degli intestati dal 05/10/2005

N.	DATI ANAGRAFICI	CODICE FISCALE	DIRITTI E ONERI REALI
1	DEMANIO DELLO STATO con sede in ROMA	018	(1) Proprieta` per 1000/1000
DATI DERIVANTI DA	del 05/10/2005 protocollo n. FG0179609 in atti dal 05/10/2005 Registrazione: VARIAZIONE PER MODIFICA IDENTIFICATIVO - ALLINEAMENTO MAPPE (n. 46555.3/2005)		

Situazione dell'unità immobiliare che ha originato il precedente dal 01/01/1992

N.	DATI IDENTIFICATIVI				DATI DI CLASSAMENTO							DATI DERIVANTI DA
	Sezione Urbana	Foglio	Particella	Sub	Zona Cens.	Micro Zona	Categoria	Classe	Consistenza	Superficie Catastale	Rendita	
1		**123**	**157**	**3**	**1**		**A/3**	**5**	**7,5 vani**		**Euro 987,72 L. 1.912.500**	VARIAZIONE del 01/01/1992 VARIAZIONE DEL QUADRO TARIFFARIO
Indirizzo	4 TRAV.LIBERTA` piano: 3;											
Notifica	-				**Partita**	9402		**Mod.58**	-			

Situazione dell'unità immobiliare dall'impianto meccanografico

N.	DATI IDENTIFICATIVI				DATI DI CLASSAMENTO							DATI DERIVANTI DA
	Sezione Urbana	Foglio	Particella	Sub	Zona Cens.	Micro Zona	Categoria	Classe	Consistenza	Superficie Catastale	Rendita	
1		**123**	**157**	**3**	**1**		**A/3**	**5**	**7,5 vani**		**L. 4.200**	Impianto meccanografico del 30/06/1987
Indirizzo	, 4 TRAV.LIBERTA` piano: 3;											
Notifica	-				**Partita**	9402		**Mod.58**	-			

Situazione degli intestati dall'impianto meccanografico

N.	DATI ANAGRAFICI	CODICE FISCALE	DIRITTI E ONERI REALI
1	DEMANIO DELLO STATO con sede in ROMA	018	(1) Proprieta` per 1000/1000 fino al 05/10/2005
DATI DERIVANTI DA	Impianto meccanografico del 30/06/1987		

Unità immobiliari n. 1

Visura telematica esente per fini istituzionali

Direzione Provinciale di Foggia
Ufficio Provinciale - Territorio
Servizi Catastali

Data: 13/12/2018 - Ora: 11.23.35 Segue

Visura n.: T133173 Pag: 1

Visura storica per immobile

Situazione degli atti informatizzati dall'impianto meccanografico al 13/12/2018

Dati della richiesta	**Comune di FOGGIA (Codice: D643)**
	Provincia di FOGGIA
Catasto Fabbricati	**Foglio: 123 Particella: 167 Sub.: 2**

INTESTATO

1	DEMANIO DELLO STATO con sede in ROMA	018	(1) Proprieta` per 1000/1000

Unità immobiliare dal 22/12/2014

N.	DATI IDENTIFICATIVI				DATI DI CLASSAMENTO							DATI DERIVANTI DA
	Sezione Urbana	Foglio	Particella	Sub	Zona Cens.	Micro Zona	Categoria	Classe	Consistenza	Superficie Catastale	Rendita	
1		**123**	**167**	**2**	**1**		**A/3**	**5**	**7,5 vani**		**Euro 987,72**	VARIAZIONE TOPONOMASTICA del 22/12/2014 protocollo n. FG0362771 in atti dal 22/12/2014 VARIAZIONE DI TOPONOMASTICA (n. 147530.1/2014)
Indirizzo				VIA ALBERTO ALVAREZ VALENTINI piano: 2;								

Mappali Terreni Correlati
Codice Comune D643 - Sezione - Foglio 123 - Particella 167

Situazione dell'unità immobiliare dal 05/10/2005

N.	DATI IDENTIFICATIVI				DATI DI CLASSAMENTO							DATI DERIVANTI DA
	Sezione Urbana	Foglio	Particella	Sub	Zona Cens.	Micro Zona	Categoria	Classe	Consistenza	Superficie Catastale	Rendita	
1		**123**	**167**	**2**	**1**		**A/3**	**5**	**7,5 vani**		**Euro 987,72**	Variazione del 05/10/2005 protocollo n. FG0179609 in atti dal 05/10/2005 VARIAZIONE PER MODIFICA IDENTIFICATIVO - ALLINEAMENTO MAPPE (n. 46554.2/2005)
Indirizzo				, 4 TRAV.LIBERTA` piano: 2;								
Notifica	-				**Partita**	9402		**Mod.58**	-			

Visura storica per immobile

Situazione degli atti informatizzati dall'impianto meccanografico al 13/12/2018

Situazione degli intestati dal 05/10/2005

N.	DATI ANAGRAFICI	CODICE FISCALE	DIRITTI E ONERI REALI
1	DEMANIO DELLO STATO con sede in ROMA	018	(1) Proprieta` per 1000/1000
DATI DERIVANTI DA	del 05/10/2005 protocollo n. FG0179609 in atti dal 05/10/2005 Registrazione: VARIAZIONE PER MODIFICA IDENTIFICATIVO - ALLINEAMENTO MAPPE (n. 46554.2/2005)		

Situazione dell'unità immobiliare che ha originato il precedente dal 01/01/1992

N.	**DATI IDENTIFICATIVI**				**DATI DI CLASSAMENTO**							**DATI DERIVANTI DA**
	Sezione Urbana	Foglio	Particella	Sub	Zona Cens.	Micro Zona	Categoria	Classe	Consistenza	Superficie Catastale	Rendita	
1		**123**	**157**	**2**	**1**		**A/3**	**5**	**7,5 vani**		**Euro 987,72 L. 1.912.500**	VARIAZIONE del 01/01/1992 VARIAZIONE DEL QUADRO TARIFFARIO
Indirizzo	4 TRAV.LIBERTA` piano: 2;											
Notifica	-				**Partita**	9402		**Mod.58**	-			

Situazione dell'unità immobiliare dall'impianto meccanografico

N.	**DATI IDENTIFICATIVI**				**DATI DI CLASSAMENTO**							**DATI DERIVANTI DA**
	Sezione Urbana	Foglio	Particella	Sub	Zona Cens.	Micro Zona	Categoria	Classe	Consistenza	Superficie Catastale	Rendita	
1		**123**	**157**	**2**	**1**		**A/3**	**5**	**7,5 vani**		**L. 4.200**	Impianto meccanografico del 30/06/1987
Indirizzo	, 4 TRAV.LIBERTA` piano: 2;											
Notifica	-				**Partita**	9402		**Mod.58**	-			

Situazione degli intestati dall'impianto meccanografico

N.	DATI ANAGRAFICI	CODICE FISCALE	DIRITTI E ONERI REALI
1	DEMANIO DELLO STATO con sede in ROMA	018	(1) Proprieta` per 1000/1000 fino al 05/10/2005
DATI DERIVANTI DA	Impianto meccanografico del 30/06/1987		

Unità immobiliari n. 1

Visura telematica esente per fini istituzionali

Direzione Provinciale di Foggia
Ufficio Provinciale - Territorio
Servizi Catastali

Data: 13/12/2018 - Ora: 11.22.58 Segue

Visura n.: T132737 Pag: 1

Visura storica per immobile

Situazione degli atti informatizzati dall'impianto meccanografico al 13/12/2018

Dati della richiesta	**Comune di FOGGIA (Codice: D643)**
	Provincia di FOGGIA
Catasto Fabbricati	**Foglio: 123 Particella: 167 Sub.: 1**

INTESTATO

1	DEMANIO DELLO STATO con sede in ROMA	018	(1) Proprieta` per 1000/1000

Unità immobiliare dal 05/10/2005

N.	DATI IDENTIFICATIVI				DATI DI CLASSAMENTO							DATI DERIVANTI DA
	Sezione Urbana	Foglio	Particella	Sub	Zona Cens.	Micro Zona	Categoria	Classe	Consistenza	Superficie Catastale	Rendita	
1		**123**	**167**	**1**	**1**		**A/3**	**5**	**7,5 vani**		**Euro 987,72**	Variazione del 05/10/2005 protocollo n. FG0179609 in atti dal 05/10/2005 VARIAZIONE PER MODIFICA IDENTIFICATIVO - ALLINEAMENTO MAPPE (n. 46553.1/2005)

Indirizzo	VIA ALBERTO ALVAREZ VALENTINI piano: 1;				
Notifica	-	**Partita**	9402	**Mod.58**	-

Mappali Terreni Correlati
Codice Comune D643 - Sezione - Foglio 123 - Particella 167

Situazione degli intestati dal 05/10/2005

N.	DATI ANAGRAFICI	CODICE FISCALE	DIRITTI E ONERI REALI
1	DEMANIO DELLO STATO con sede in ROMA	018	(1) Proprieta` per 1000/1000
DATI DERIVANTI DA	del 05/10/2005 protocollo n. FG0179609 in atti dal 05/10/2005 Registrazione: VARIAZIONE PER MODIFICA IDENTIFICATIVO - ALLINEAMENTO MAPPE (n. 46553.1/2005)		

Visura storica per immobile

Situazione degli atti informatizzati dall'impianto meccanografico al 13/12/2018

Situazione dell'unità immobiliare che ha originato il precedente dal 01/01/1992

N.	DATI IDENTIFICATIVI				DATI DI CLASSAMENTO							DATI DERIVANTI DA
	Sezione Urbana	Foglio	Particella	Sub	Zona Cens.	Micro Zona	Categoria	Classe	Consistenza	Superficie Catastale	Rendita	
1		**123**	**157**	**1**	**1**		**A/3**	**5**	**7,5 vani**		**Euro 987,72 L. 1.912.500**	VARIAZIONE del 01/01/1992 VARIAZIONE DEL QUADRO TARIFFARIO

Indirizzo	VIA VALENTINI ALVAREZ piano: 1;				
Notifica	-	**Partita**	9402	**Mod.58**	-

Situazione dell'unità immobiliare dall'impianto meccanografico

N.	DATI IDENTIFICATIVI				DATI DI CLASSAMENTO							DATI DERIVANTI DA
	Sezione Urbana	Foglio	Particella	Sub	Zona Cens.	Micro Zona	Categoria	Classe	Consistenza	Superficie Catastale	Rendita	
1		**123**	**157**	**1**	**1**		**A/3**	**5**	**7,5 vani**		**L. 4.200**	Impianto meccanografico del 30/06/1987

Indirizzo	, VIA VALENTINI ALVAREZ piano: 1;				
Notifica	-	**Partita**	9402	**Mod.58**	-

Situazione degli intestati dall'impianto meccanografico

N.	DATI ANAGRAFICI	CODICE FISCALE	DIRITTI E ONERI REALI
1	DEMANIO DELLO STATO con sede in ROMA	018	(1) Proprieta` per 1000/1000 fino al 05/10/2005
DATI DERIVANTI DA	Impianto meccanografico del 30/06/1987		

Unità immobiliari n. 1

Visura telematica esente per fini istituzionali

Direzione Provinciale di Foggia
Ufficio Provinciale - Territorio
Servizi Catastali

Data: 13/12/2018 - Ora: 11.19.01 Segue

Visura n.: T129962 Pag: 1

Visura storica per immobile

Situazione degli atti informatizzati dall'impianto meccanografico al 13/12/2018

Dati della richiesta	**Comune di FOGGIA (Codice: D643)**
	Provincia di FOGGIA
Catasto Fabbricati	**Foglio: 123 Particella: 166**

INTESTATO

1	DEMANIO DELLO STATO con sede in ROMA	018	(1) Proprieta` per 1000/1000

Unità immobiliare dal 05/10/2005

N.	DATI IDENTIFICATIVI				DATI DI CLASSAMENTO							DATI DERIVANTI DA
	Sezione Urbana	Foglio	Particella	Sub	Zona Cens.	Micro Zona	Categoria	Classe	Consistenza	Superficie Catastale	Rendita	
1		**123**	**166**		**1**		**C/2**	**1**	**1156 m²**		**Euro 2.925,42**	Variazione del 05/10/2005 protocollo n. FG0179607 in atti dal 05/10/2005 VARIAZIONE PER MODIFICA IDENTIFICATIVO - ALLINEAMENTO MAPPE (n. 46551.1/2005)

Indirizzo	VIA ZARA piano: T;				
Notifica	-	**Partita**	9402	**Mod.58**	-

Mappali Terreni Correlati
Codice Comune D643 - Sezione - Foglio 123 - Particella 166

Situazione degli intestati dal 05/10/2005

N.	DATI ANAGRAFICI	CODICE FISCALE	DIRITTI E ONERI REALI
1	DEMANIO DELLO STATO con sede in ROMA	018	(1) Proprieta` per 1000/1000
DATI DERIVANTI DA	del 05/10/2005 protocollo n. FG0179607 in atti dal 05/10/2005 Registrazione: VARIAZIONE PER MODIFICA IDENTIFICATIVO - ALLINEAMENTO MAPPE (n. 46551.1/2005)		

Visura storica per immobile

Situazione degli atti informatizzati dall'impianto meccanografico al 13/12/2018

Situazione dell'unità immobiliare che ha originato il precedente dal 01/01/1992

N.	DATI IDENTIFICATIVI				DATI DI CLASSAMENTO							DATI DERIVANTI DA
	Sezione Urbana	Foglio	Particella	Sub	Zona Cens.	Micro Zona	Categoria	Classe	Consistenza	Superficie Catastale	Rendita	
1		**123**	**156**		**1**		**C/2**	**1**	**1156 m²**		**Euro 2.925,42 L. 5.664.400**	VARIAZIONE del 01/01/1992 VARIAZIONE DEL QUADRO TARIFFARIO

Indirizzo	VIA ZARA piano: T;				
Notifica	-	**Partita**	9402	**Mod.58**	-

Situazione dell'unità immobiliare dall'impianto meccanografico

N.	DATI IDENTIFICATIVI				DATI DI CLASSAMENTO							DATI DERIVANTI DA
	Sezione Urbana	Foglio	Particella	Sub	Zona Cens.	Micro Zona	Categoria	Classe	Consistenza	Superficie Catastale	Rendita	
1		**123**	**156**		**1**		**C/2**	**1**	**1156 m²**		**L. 6.820**	Impianto meccanografico del 30/06/1987

Indirizzo	, VIA ZARA piano: T;				
Notifica	-	**Partita**	9402	**Mod.58**	-

Situazione degli intestati dall'impianto meccanografico

N.	DATI ANAGRAFICI	CODICE FISCALE	DIRITTI E ONERI REALI
1	DEMANIO DELLO STATO con sede in ROMA	018	(1) Proprieta` per 1000/1000 fino al 05/10/2005
DATI DERIVANTI DA	Impianto meccanografico del 30/06/1987		

Unità immobiliari n. 1

Visura telematica esente per fini istituzionali

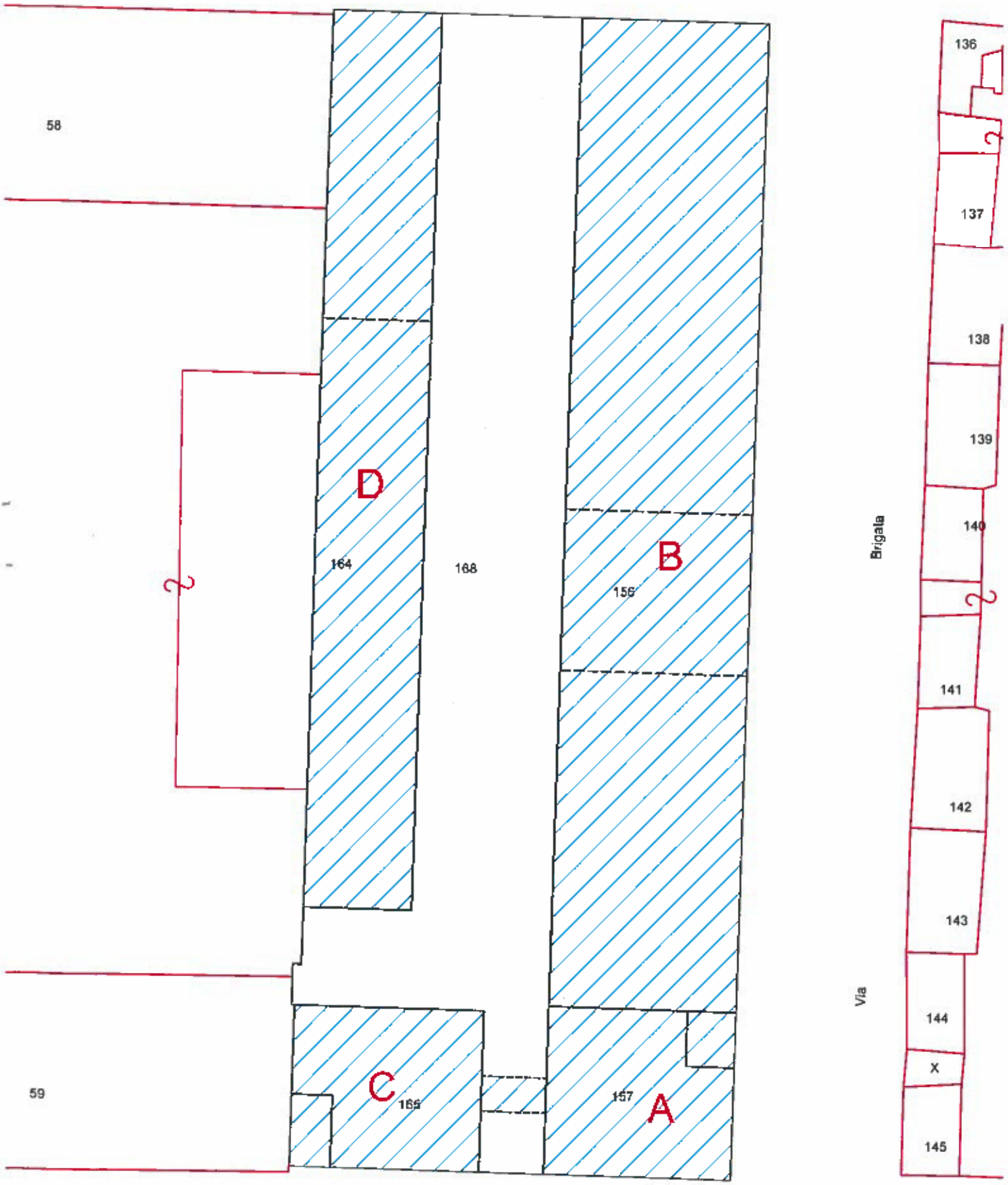
58
59
D
164
168
B
156
C
166
157
A
Via
Brigata
136
137
138
139
140
141
142
143
144
X
145

PIANO SECONDO

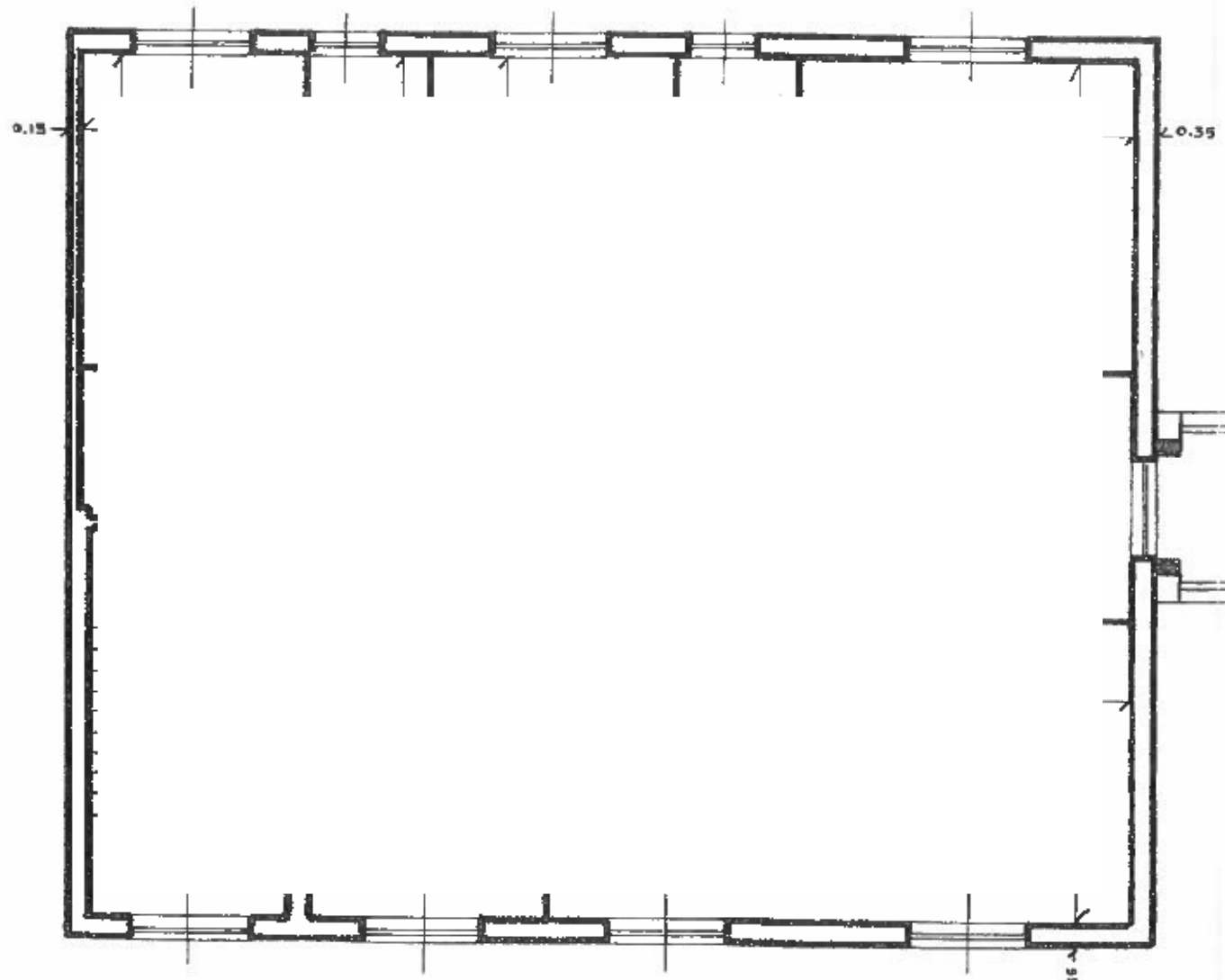

FABBRICATO C

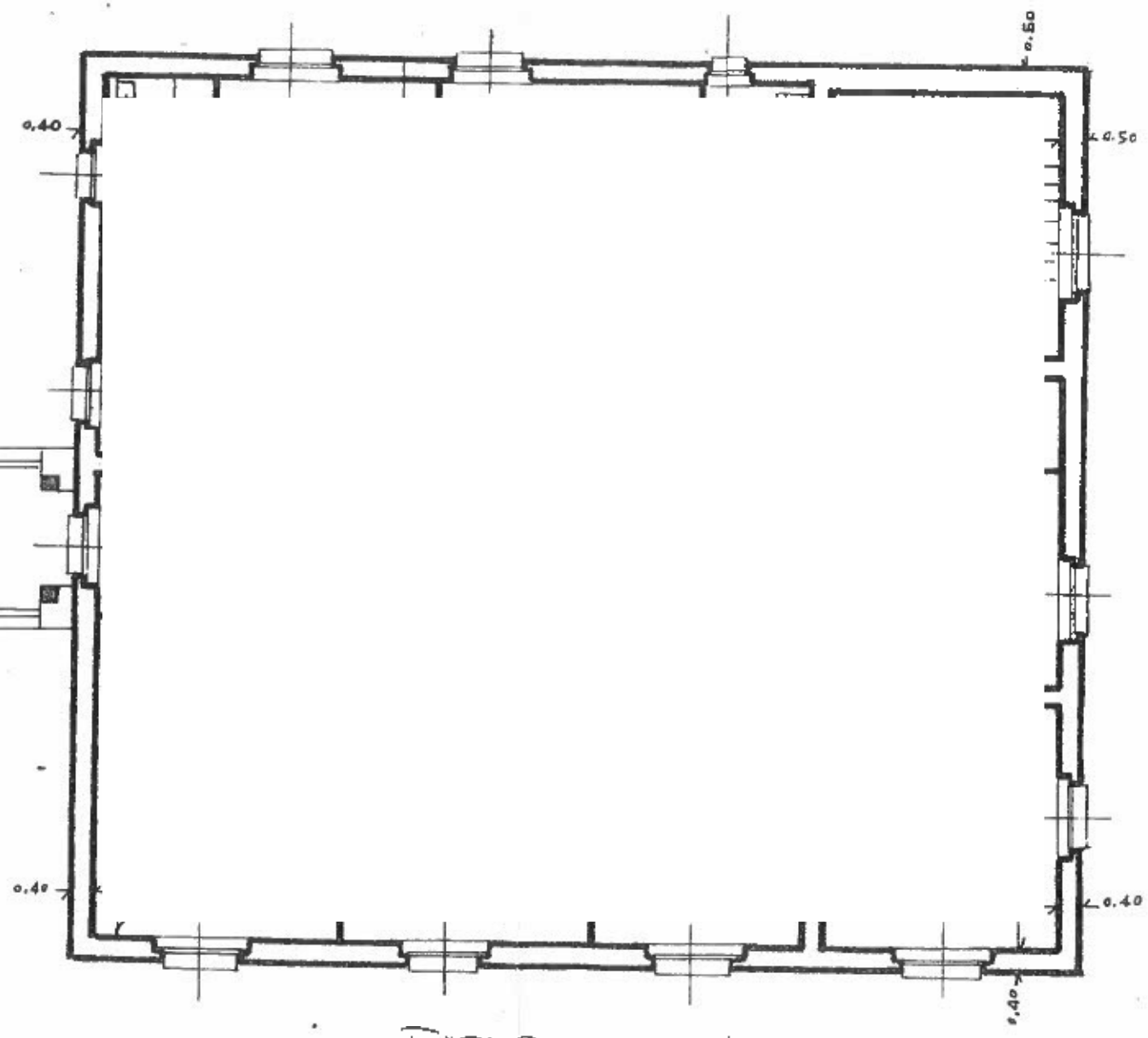

FABBRICATO A

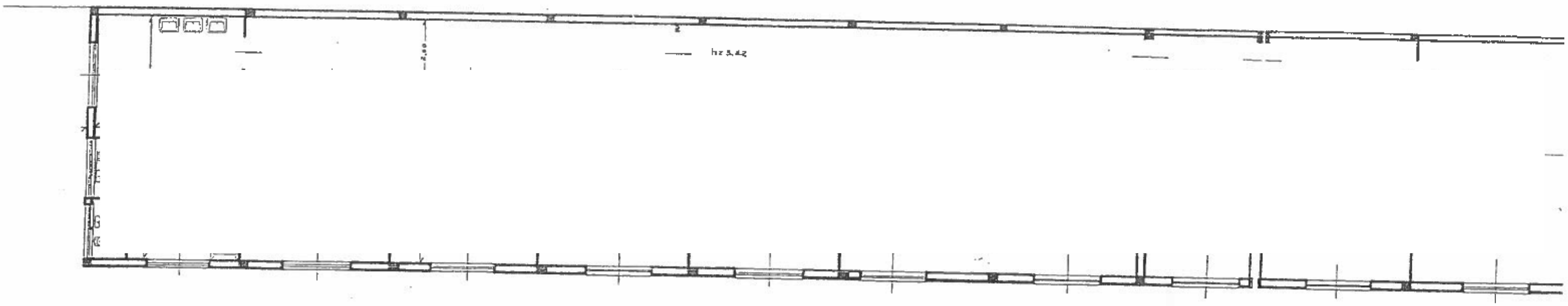

PIANO PRIMO

FABBRICATO D

FABBRICATO A

FABBRICATO C

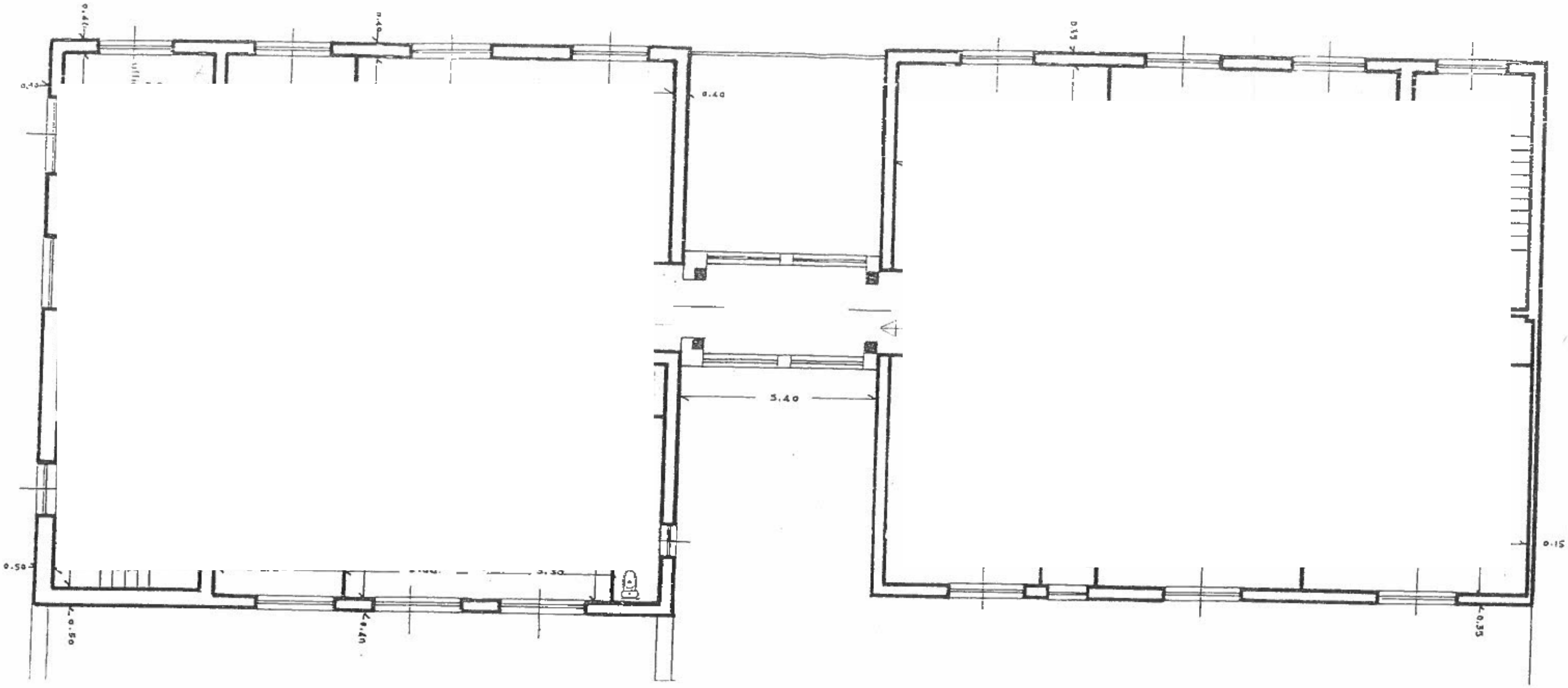

PIANO PRIMO



AUTOCENTRO DELLA POLIZIA DI STATO DI FOGGIA

PIANO TERRA

AGENZIA DEL DEMANIO

Direzione Puglia e Basilicata

PROCEDURA APERTA, AI SENSI DELL'ART. 60 DEL D.LGS. 50/2016 E SS.MM.II., PER L'AFFIDAMENTO DEL SERVIZIO DI VERIFICA DELLA VULNERABILITÁ SISMICA, DIAGNOSI ENERGETICA, RILIEVO GEOMETRICO, ARCHITETTONICO, TECNOLOGICO ED IMPIANTISTICO DA RESTITUIRE IN MODALITÁ BIM, E PROGETTAZIONE DI FATTIBILITA' TECNICO-ECONOMICA DA RESTITUIRE IN MODALITÀ BIM PER TALUNI BENI DI PROPRIETÀ DELLO STATO.

FASCICOLO DELL'IMMOBILE

FGB0246

Comando Provinciale dei Carabinieri di Foggia

AGENZIA DEL DEMANIO

Direzione Puglia e Basilicata

DATI GENERALI				
COMANDO PROVINCIALE DEI CARABINIERI DI FOGGIA	FGB0246	FG0106001	FABBRICATO STRATEGICO	☒SI ☐NO

REGIONE	PROVINCIA	COMUNE	INDIRIZZO	GEOLOCALIZZAZIONE
PUGLIA	FOGGIA	FOGGIA	VIA ALFREDO GUGLIELMINI, 4	41.457530 N, 15.559465 E

AGENZIA DEL DEMANIO

Direzione Puglia e Basilicata

DATI CASTASTALI (FABBRICATI)		
123	80	CATEGORIA B1, CLASSE 4

SUPERFICIE LORDA MQ	VOLUME MC (DA VISURA CATASTALE)	IMMOBILE CIELO TERRA SI/NO	TECNOLOGIA COSTRUTTIVA(c.a. – muratura, ecc.)	TIPOLOGIA DI INTERVENTO NECESSARIA	AGIBILITA' SI/NO
8.174,20	30.661	SI	CEMENTO ARMATO	ADEGUAMENTO	NON PRESENTE AGLI ATTI D'UFFICIO

VINCOLI, TUTELE O RESTRIZIONI RILEVABILI ANCHE DA CDU
1) Con nota prot. n. 49030/13 del 28.05.2013 il Comune di Foggia ha trasmesso il certificato di destinazione urbanistica del complesso. Il certificato dichiara che il fabbricato ricade in "Zona F – Attrezzature Pubbliche di Interesse Generale – Esistenti – Altre Infrastrutture, regolamentate dall'art.13, punto d, della N.T.A. del vigente P.R.G. Al fine di verificare nuovamente la presenza di eventuale documentazione attestante la conformità edilizia del fabbricato nonché avere informazioni aggiornate sulla destinazione urbanistica dell'immobile, con foglio prot. n. 2017/12453 del 27.07.2017 è stato richiesto al Comune di Foggia un nuovo certificato di destinazione urbanistica. Dalla consultazione del sito istituzionale del Settore Assetto del Territorio della Provincia di Foggia, tuttavia, si sono rilevate le seguenti prescrizioni/indicazioni di carattere urbanistico: - Ambiti Paesaggistici: ambito paesaggistico Tavoliere – Intersezione completa pari al 100% dell'area; - Figure Paesaggistiche: la piana foggiana della riforma – Intersezione completa pari al 100% dell'area; - Struttura Antropica e storico-culturale: 1) UCP – AREA DI RISPETTO DELLE COMPONENTI CULTURALI E INSEDIATIVE. Rete Tratturi; Area di rispetto delle componenti culturali e insediative (100m – 30m) – Rete tratturi – Intersezione parziale pari a 1,2% dell'area – Norme Tecniche Attuative del PPTR (Artt:82); 2) UCP –CITTA' CONSOLIDATA: Città consolidata – Intersezione completa pari al 100% dell'area.
2) Non risultano agli atti vincoli e gravami di alcun genere relativi al fabbricato e/o all'area.

SITUAZIONI PARTICOLARI

I dati inseriti nella presente scheda sono stati rinvenuti dagli atti di ufficio non avendo esperito operazioni di sopralluogo. Pertanto si precisa che la superficie e la volumetria potrebbero essere differenti da quelle reali.

Direzione Provinciale di Foggia
Ufficio Provinciale - Territorio
Servizi Catastali

Data: 18/12/2018 - Ora: 09.30.23 Segue

Visura n.: T51296 Pag: 1

Visura storica per immobile

Situazione degli atti informatizzati dall'impianto meccanografico al 18/12/2018

Dati della richiesta	**Comune di FOGGIA (Codice: D643)**
	Provincia di FOGGIA
Catasto Fabbricati	**Foglio: 123 Particella: 80**

INTESTATO

1	DEMANIO DELLO STATO con sede in ROMA	018	(1) Proprieta` per 1000/1000

Unità immobiliare dal 29/09/2003

N.	DATI IDENTIFICATIVI				DATI DI CLASSAMENTO							DATI DERIVANTI DA
	Sezione Urbana	Foglio	Particella	Sub	Zona Cens.	Micro Zona	Categoria	Classe	Consistenza	Superficie Catastale	Rendita	
1		**123**	**80**		**1**		**B/1**	**4**	**30661 m³**		**Euro 45.921,90**	VARIAZIONE TOPONOMASTICA del 29/09/2003 protocollo n. 277673 in atti dal 29/09/2003 VARIAZIONE DI TOPONOMASTICA (n. 45936.1/2003)
Indirizzo			VIA ROMOLO CAGGESE;									

Mappali Terreni Correlati
Codice Comune D643 - Sezione - Foglio 123 - Particella 80

Situazione dell'unità immobiliare dal 01/01/1992

N.	DATI IDENTIFICATIVI				DATI DI CLASSAMENTO							DATI DERIVANTI DA
	Sezione Urbana	Foglio	Particella	Sub	Zona Cens.	Micro Zona	Categoria	Classe	Consistenza	Superficie Catastale	Rendita	
1		**123**	**80**		**1**		**B/1**	**4**	**30661 m³**		**Euro 45.921,90 L. 88.916.900**	VARIAZIONE del 01/01/1992 VARIAZIONE DEL QUADRO TARIFFARIO
Indirizzo			, IPPODROMO, VIA CAGGESE ROMOLO;									
Notifica	-				**Partita**	9402		**Mod.58**	-			

Visura storica per immobile

Situazione degli atti informatizzati dall'impianto meccanografico al 18/12/2018

Situazione dell'unità immobiliare dall'impianto meccanografico

N.	DATI IDENTIFICATIVI				DATI DI CLASSAMENTO							DATI DERIVANTI DA
	Sezione Urbana	Foglio	Particella	Sub	Zona Cens.	Micro Zona	Categoria	Classe	Consistenza	Superficie Catastale	Rendita	
1		**123**	**80**		**1**		**B/1**	**4**	**30661 m³**		**L. 73.586**	Impianto meccanografico del 30/06/1987

Indirizzo	, IPPODROMO, VIA CAGGESE ROMOLO;				
Notifica	-	**Partita**	9402	**Mod.58**	-

Situazione degli intestati dall'impianto meccanografico

N.	DATI ANAGRAFICI	CODICE FISCALE	DIRITTI E ONERI REALI
1	DEMANIO DELLO STATO con sede in ROMA	018	(1) Proprieta` per 1000/1000
DATI DERIVANTI DA	Impianto meccanografico del 30/06/1987		

Unità immobiliari n. 1

Visura telematica esente per fini istituzionali

Direzione Provinciale di Foggia - Ufficio Provinciale - Territorio - Direttore ANGELA CATOTOTO Visura telematica esente per fini istituzionali

FGB0246 FOGGIA 1/3

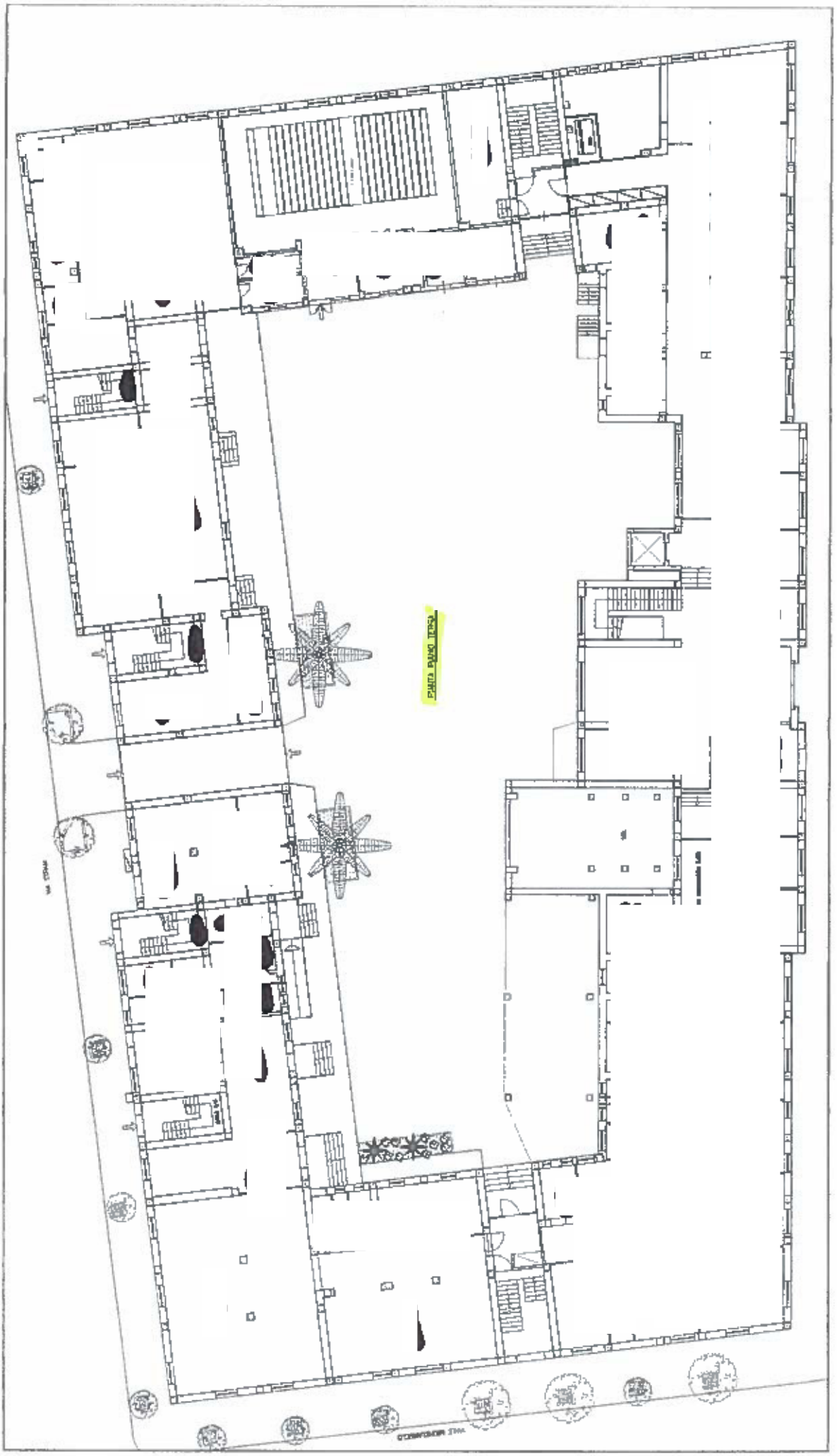

FGB0246 FOGGIA 2/3

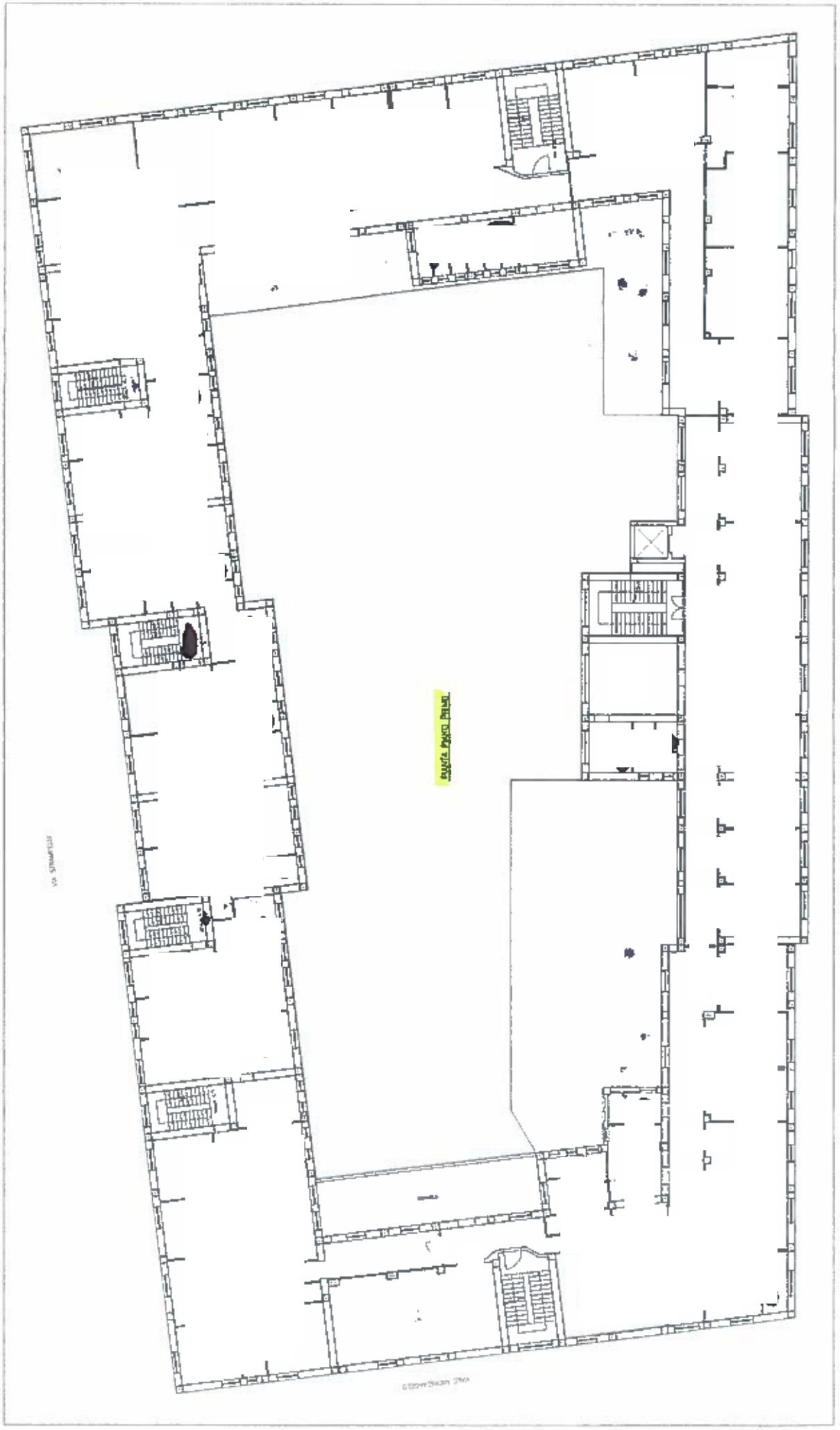

FGB0246 FOGGIA 3/3

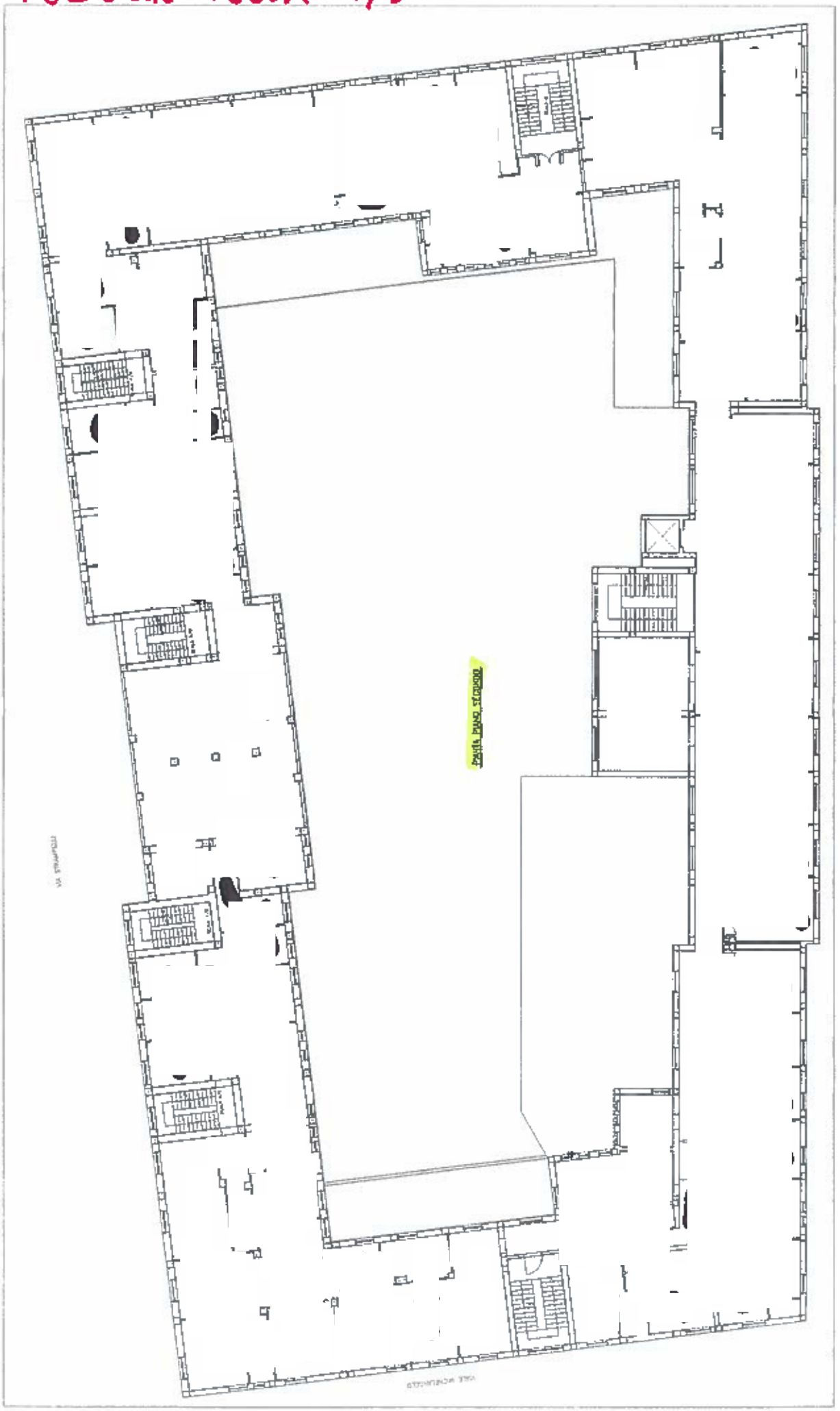

COMUNE DI FOGGIA
SERVIZIO URBANISTICA
Palazzo di Città – Corso Garibaldi, n. 58 – Piano 3° – 71121 Foggia – Tel. Central. 0881 792111 – Cod. Fisc. 00363460718

Prot. Gen. n. 86581
Risp. alla Vs. nota prot. n. 2017/12453 del 27-07-2017

Foggia, lì 01 SET. 2017

AGENZIA DEL DEMANIO
DIREZIONE REGIONALE PUGLIA E BASILICATA
11 SET. 2017
Prot. n. 14296

All' Agenzia del Demanio –
Direzione Regionale Puglia
e Basilicata
Via Amendola n. 164/D
70126 BARI

OGGETTO : Riscontro alla nota prot. n. 2017/12453 del 27-07-2017.

In riscontro alla nota presentata in data 27-07-2017 dal Sig. Giordano Domenico, in qualità di Responsabile dell'Agenzia del Demanio - Direzione Regionale Puglia e Basilicata – Servizi Territoriali Puglia e Basilicata BA2, registrata in pari data al prot. gen. n. 76194, questo Servizio, sulla scorta del vigente P.R.G. del Comune di Foggia, certifica che, il terreno catastalmente individuato al foglio di mappa n. 123, particella n. 80, ricade in Zona F – Attrezzature Pubbliche di Interesse Generale – Esistenti – Altre Infrastrutture (art. 13, punto d, delle N.T.A. del vigente P.R.G.).

Circa i vincoli territoriali sovraordinati, si precisa che il medesimo terreno :

- non ricade nei Siti di Importanza Comunitaria (SIC) ai sensi della Direttiva Comunitaria n. 92/43/CEE "Habitat" e nelle Zone di Protezione Speciale (ZPS) ai sensi della Direttiva Comunitaria n. 79/409/CEE "Uccelli selvatici";

- non ricade nelle perimetrazioni delle aree soggette a vincolo idrogeologico indicate dal Piano di Bacino Stralcio per l'Assetto Idrogeologico (PAI), approvato con Deliberazione del Comitato Istituzionale dell'Autorità di Bacino della Puglia n. 39 del 30-11-2005 e ss.mm.ii.;

- ricade negli ambiti di tutela indicati dal Piano Paesaggistico Territoriale della Regione Puglia (PPTR), approvato con Deliberazione della Giunta Regionale n. 176 del 16-02-2015 e ss.mm.ii.:

  <u>PPTR - Componenti culturali e insediative</u>
  Ulteriori contesti paesaggistici - Città Consolidata - Intersezione totale dell'area (non sono previste misure di salvaguardia e utilizzazione; si applicano solo gli indirizzi di cui all'art. 77 e le direttive di cui all'art. 78);
  Ulteriori contesti paesaggistici - Area di rispetto delle componenti culturali e insediative : rete dei tratturi (Tratturo Foggia - Ofanto) - Intersezione parziale dell'area (si applicano gli indirizzi di cui all'art. 77, le direttive di cui all'art. 78 e le misure di salvaguardia e utilizzazione di cui all'art. 82 delle Norme Tecniche di Attuazione del PPTR approvato);

- non ricade negli ambiti di tutela indicati dal Piano Comunale dei Tratturi del Comune di Foggia, approvato con Deliberazione del Consiglio Comunale n. 45 del 15-06-2011.

Si precisa che, per l'assenza dei dati forniti, inerenti il fabbricato insistente sul medesimo terreno, non è stato individuato il certificato di abitabilità/agibilità e che sono in corso iter urbanistici finalizzati alla variazione dello strumento urbanistico.

Distinti saluti

L'ISTRUTTORE DIRETTIVO
Geom. Alfonso DIPASQUALE

IL RESPONSABILE SUE
Geom. Giovanni MUSCILLO

COMUNE DI FOGGIA – SERVIZIO URBANISTICA

IL DIRIGENTE
Ing. Francesco Paolo AFFATATO

CASERMA GUGLIELMI

EK 5965P

AGENZIA DEL DEMANIO

Direzione Puglia e Basilicata

PROCEDURA APERTA, AI SENSI DELL'ART. 60 DEL D.LGS. 50/2016 E SS.MM.II., PER L'AFFIDAMENTO DEL SERVIZIO DI VERIFICA DELLA VULNERABILITÁ SISMICA, DIAGNOSI ENERGETICA, RILIEVO GEOMETRICO, ARCHITETTONICO, TECNOLOGICO ED IMPIANTISTICO DA RESTITUIRE IN MODALITÁ BIM, E PROGETTAZIONE DI FATTIBILITA' TECNICO-ECONOMICA DA RESTITUIRE IN MODALITÀ BIM PER TALUNI BENI DI PROPRIETÀ DELLO STATO.

FASCICOLO DELL'IMMOBILE

FGB0482

Coordinamento Provinciale del Corpo Forestale Dello Stato

Foggia

AGENZIA DEL DEMANIO

Direzione Puglia e Basilicata

DATI GENERALI				
CASERMA COORDINAMENTO PROVINCIALE DEL CORPO FORESTALE DELLO STATO	FGB0482	FG0484001	FABBRICATO STRATEGICO	☒SI ☐NO

REGIONE	PROVINCIA	COMUNE	INDIRIZZO	GEOLOCALIZZAZIONE
PUGLIA	FOGGIA	FOGGIA	VIA TRINITAPOLI 60	41.462096 N, 15.569056 E

AGENZIA DEL DEMANIO

Direzione Puglia e Basilicata

DATI CATASTALI TERRENI		
122	525	ENTE URBANO
DATI CATASTALI FABBRICATI		
122	525	sub 1, cat. D/1
122	525	sub 2, cat. B/1
122	525	sub 3
122	525	sub 4
122	525	sub 5
122	525	sub 6
122	525	sub 7
122	525	sub 8
122	525	sub 9
122	525	sub 10, cat. A/3
122	525	sub 11, cat. A/3
122	525	sub 12, cat. A/3
122	525	sub 13, cat. A/3
122	525	sub 14, cat. A/3
122	525	sub 15, cat. A/3

122	525	sub 16, cat. A/3
122	525	sub 17
122	525	sub 18
122	525	sub 19, cat. C/2
122	525	sub 20, cat. C/2
122	525	sub 21, cat. C/2
122	525	sub 22, cat. C/2
122	525	sub 23, cat. C/2
122	525	sub 24, cat. C/2
122	525	sub 25, cat. C/2

SUPERFICIE LORDA MQ	VOLUME MC	IMMOBILE CIELO TERRA SI/NO	TECNOLOGIA COSTRUTTIVA(c.a. – muratura, ecc.)	TIPOLOGIA DI INTERVENTO NECESSARIA	AGIBILITA' SI/NO
3.854,00	11.562*	SI	CEMENTO ARMATO	ADEGUAMENTO	Non presente agli atti d'ufficio

VINCOLI, TUTELE O RESTRIZIONI RILEVABILI ANCHE DA CDU
1) Il CDU non è presente agli atti della Direzione Regionale Puglia e Basilicata; 2) Dall'esame delle ispezioni ipotecarie effettuate non risultano gravami, né iscrizioni né trascrizioni pregiudizievoli.

SITUAZIONI PARTICOLARI

I dati inseriti nella presente scheda sono stati rinvenuti agli atti di ufficio non avendo esperito operazioni di sopralluogo. Pertanto si precisa che la superficie e la volumetria potrebbero essere differenti da quelle reali.

Si evidenzia che la superficie lorda è comprensiva di un immobile, l'autorimessa realizzata recentemente dal Corpo Forestale dello Stato, non accatastata e non riportata su estratta di mappa catastale.

* La volumetria indicata è stata calcolata considerando un'altezza media presunta di m 3.

Direzione Provinciale di Foggia
Ufficio Provinciale - Territorio
Servizi Catastali

Data: 18/12/2018 - Ora: 11.30.40 Fine

Visura n.: T128245 Pag: 1

Visura storica per immobile

Situazione degli atti informatizzati dall'impianto meccanografico al 18/12/2018

Dati della richiesta	**Comune di FOGGIA (Codice: D643)**
	Provincia di FOGGIA
Catasto Terreni	**Foglio: 122 Particella: 525**

Area di enti urbani e promiscui dal 06/10/2004

N.	DATI IDENTIFICATIVI			DATI CLASSAMENTO						DATI DERIVANTI DA
	Foglio	Particella	Sub	Porz	Qualità Classe	Superficie(m²) ha are ca	Deduz	Reddito Dominicale	Reddito Agrario	
1	**122**	**525**		**-**	**ENTE URBANO**	**3 60 86**				**Tabella di variazione del 06/10/2004 protocollo n. FG0210749 in atti dal 06/10/2004 (n. 210749.1/2004)**
Notifica						**Partita**	1			
Annotazioni				comprende le particelle:192,194						

Nella variazione sono stati soppressi i seguenti immobili:

- foglio 122 particella 192 - foglio 122 particella 194

Mappali Fabbricati Correlati
Codice Comune D643 - Sezione - SezUrb - Foglio 122 - Particella 525

Per ulteriori variazioni richiedere le visure storiche dei seguenti immobili variati o soppressi, originari del precedente:
- foglio 122 particella 192
- foglio 122 particella 194

Unità immobiliari n. 1

Visura telematica esente per fini istituzionali

Direzione Provinciale di Foggia
Ufficio Provinciale - Territorio
Servizi Catastali

Data: 18/12/2018 - Ora: 11.32.38 Segue

Visura n.: T129524 Pag: 1

Visura storica per immobile

Situazione degli atti informatizzati dall'impianto meccanografico al 18/12/2018

Dati della richiesta	**Comune di FOGGIA (Codice: D643)**
	Provincia di FOGGIA
Catasto Fabbricati	**Foglio: 122 Particella: 525 Sub.: 1**

INTESTATO

1	DEMANIO DELLO STATO CON SEDE IN ROMA con sede in ROMA	06340981007*	(1) Proprieta` per 1/1

Unità immobiliare dal 21/06/2005

N.	DATI IDENTIFICATIVI				DATI DI CLASSAMENTO							DATI DERIVANTI DA
	Sezione Urbana	Foglio	Particella	Sub	Zona Cens.	Micro Zona	Categoria	Classe	Consistenza	Superficie Catastale	Rendita	
1		**122**	**525**	**1**	**1**		**D/1**				**Euro 66,00**	VARIAZIONE del 21/06/2005 protocollo n. FG0126283 in atti dal 21/06/2005 CONFERMA CLASS. PROP. PROT.237999/04 (n. 31954.1/2005)

Indirizzo	VIA TRINITAPOLI SNC piano: T;
Annotazioni	mod. 58 n. 9858

Mappali Terreni Correlati
Codice Comune D643 - Sezione - Foglio 122 - Particella 525

Situazione dell'unità immobiliare dal 08/11/2004

N.	DATI IDENTIFICATIVI				DATI DI CLASSAMENTO							DATI DERIVANTI DA
	Sezione Urbana	Foglio	Particella	Sub	Zona Cens.	Micro Zona	Categoria	Classe	Consistenza	Superficie Catastale	Rendita	
1		**122**	**525**	**1**	**1**		**D/1**				**Euro 66,00**	COSTITUZIONE del 08/11/2004 protocollo n. FG0237999 in atti dal 08/11/2004 COSTITUZIONE (n. 2004.1/2004)

Indirizzo	, VIA TRINITAPOLI SNC piano: T;
Annotazioni	classamento proposto e validato (D.M. 701/94)

Visura storica per immobile

Situazione degli atti informatizzati dall'impianto meccanografico al 18/12/2018

Situazione degli intestati dal 08/11/2004

N.	DATI ANAGRAFICI	CODICE FISCALE	DIRITTI E ONERI REALI
1	DEMANIO DELLO STATO CON SEDE IN ROMA con sede in ROMA	06340981007	(1) Proprieta` per 1/1
DATI DERIVANTI DA	COSTITUZIONE del 08/11/2004 protocollo n. FG0237999 in atti dal 08/11/2004 Registrazione: COSTITUZIONE (n. 2004.1/2004)		

Unità immobiliari n. 1

Visura telematica esente per fini istituzionali

* Codice Fiscale Validato in Anagrafe Tributaria

Direzione Provinciale di Foggia
Ufficio Provinciale - Territorio
Servizi Catastali

Visura storica per immobile

Situazione degli atti informatizzati dall'impianto meccanografico al 18/12/2018

Dati della richiesta	**Comune di FOGGIA (Codice: D643)**
	Provincia di FOGGIA
Catasto Fabbricati	**Foglio: 122 Particella: 525 Sub.: 2**

INTESTATO

1	DEMANIO DELLO STATO CON SEDE IN ROMA con sede in ROMA	06340981007*	(1) Proprieta` per 1/1

Unità immobiliare dal 28/08/2013

N.	DATI IDENTIFICATIVI				DATI DI CLASSAMENTO							DATI DERIVANTI DA
	Sezione Urbana	Foglio	Particella	Sub	Zona Cens.	Micro Zona	Categoria	Classe	Consistenza	Superficie Catastale	Rendita	
1		**122**	**525**	**2**	**1**		**B/1**	**4**	**7263 m³**	**Totale: 1747 m²**	**Euro 10.878,01**	Variazione del 28/08/2013 - Superfici art. 14 DL 201/2011

Indirizzo	VIA TRINITAPOLI SNC piano: S1-T-1-2-3;
Annotazioni	mod. 58 n. 9858

Mappali Terreni Correlati
Codice Comune D643 - Sezione - Foglio 122 - Particella 525

Situazione dell'unità immobiliare dal 21/06/2005

N.	DATI IDENTIFICATIVI				DATI DI CLASSAMENTO							DATI DERIVANTI DA
	Sezione Urbana	Foglio	Particella	Sub	Zona Cens.	Micro Zona	Categoria	Classe	Consistenza	Superficie Catastale	Rendita	
1		**122**	**525**	**2**	**1**		**B/1**	**4**	**7263 m³**		**Euro 10.878,01**	VARIAZIONE del 21/06/2005 protocollo n. FG0126286 in atti dal 21/06/2005 CONFERMA CLASS. PROP. PROT.237999/04 (n. 31955.1/2005)

Indirizzo	, VIA TRINITAPOLI SNC piano: S1-T-1-2-3;
Annotazioni	mod. 58 n. 9858

Visura storica per immobile

Situazione degli atti informatizzati dall'impianto meccanografico al 18/12/2018

Situazione dell'unità immobiliare dal 08/11/2004

N.	DATI IDENTIFICATIVI				DATI DI CLASSAMENTO							DATI DERIVANTI DA
	Sezione Urbana	Foglio	Particella	Sub	Zona Cens.	Micro Zona	Categoria	Classe	Consistenza	Superficie Catastale	Rendita	
1		**122**	**525**	**2**	**1**		**B/1**	**4**	**7263 m³**		**Euro 10.878,01**	COSTITUZIONE del 08/11/2004 protocollo n. FG0237999 in atti dal 08/11/2004 COSTITUZIONE (n. 2004.1/2004)
Indirizzo	, VIA TRINITAPOLI SNC piano: S1-T-1-2-3;											
Annotazioni	classamento proposto e validato (D.M. 701/94)											

Situazione degli intestati dal 08/11/2004

N.	DATI ANAGRAFICI	CODICE FISCALE	DIRITTI E ONERI REALI
1	DEMANIO DELLO STATO CON SEDE IN ROMA con sede in ROMA	06340981007	(1) Proprieta` per 1/1
DATI DERIVANTI DA	COSTITUZIONE del 08/11/2004 protocollo n. FG0237999 in atti dal 08/11/2004 Registrazione: COSTITUZIONE (n. 2004.1/2004)		

Unità immobiliari n. 1

Visura telematica esente per fini istituzionali

* Codice Fiscale Validato in Anagrafe Tributaria

Direzione Provinciale di Foggia
Ufficio Provinciale - Territorio
Servizi Catastali

Data: 18/12/2018 - Ora: 11.33.47 Fine

Visura n.: T130284 Pag: 1

Visura storica per immobile

Situazione degli atti informatizzati dall'impianto meccanografico al 18/12/2018

Dati della richiesta	**Comune di FOGGIA (Codice: D643)**
	Provincia di FOGGIA
Catasto Fabbricati	**Foglio: 122 Particella: 525 Sub.: 3**

Bene comune non censibile dal 08/11/2004

N.	DATI IDENTIFICATIVI				DATI DI CLASSAMENTO							DATI DERIVANTI DA
	Sezione Urbana	Foglio	Particella	Sub	Zona Cens.	Micro Zona	Categoria	Classe	Consistenza	Superficie Catastale	Rendita	
1		**122**	**525**	**3**								COSTITUZIONE del 08/11/2004 protocollo n. FG0237999 in atti dal 08/11/2004 COSTITUZIONE (n. 2004.1/2004)
Indirizzo			VIA TRINITAPOLI SNC piano: T-S1;									

Mappali Terreni Correlati
Codice Comune D643 - Sezione - Foglio 122 - Particella 525

Unità immobiliari n. 1

Visura telematica esente per fini istituzionali

Direzione Provinciale di Foggia
Ufficio Provinciale - Territorio
Servizi Catastali

Data: 18/12/2018 - Ora: 11.34.15 Fine

Visura n.: T130570 Pag: 1

Visura storica per immobile

Situazione degli atti informatizzati dall'impianto meccanografico al 18/12/2018

Dati della richiesta	**Comune di FOGGIA (Codice: D643)**
	Provincia di FOGGIA
Catasto Fabbricati	**Foglio: 122 Particella: 525 Sub.: 4**

Bene comune non censibile dal 08/11/2004

N.	DATI IDENTIFICATIVI				DATI DI CLASSAMENTO							DATI DERIVANTI DA
	Sezione Urbana	Foglio	Particella	Sub	Zona Cens.	Micro Zona	Categoria	Classe	Consistenza	Superficie Catastale	Rendita	
1		**122**	**525**	**4**								COSTITUZIONE del 08/11/2004 protocollo n. FG0237999 in atti dal 08/11/2004 COSTITUZIONE (n. 2004.1/2004)
Indirizzo			VIA TRINITAPOLI SNC piano: T;									

Mappali Terreni Correlati
Codice Comune D643 - Sezione - Foglio 122 - Particella 525

Unità immobiliari n. 1

Visura telematica esente per fini istituzionali

Direzione Provinciale di Foggia
Ufficio Provinciale - Territorio
Servizi Catastali

Data: 18/12/2018 - Ora: 11.34.43 Fine

Visura n.: T130855 Pag: 1

Visura storica per immobile

Situazione degli atti informatizzati dall'impianto meccanografico al 18/12/2018

Dati della richiesta	**Comune di FOGGIA (Codice: D643)**
	Provincia di FOGGIA
Catasto Fabbricati	**Foglio: 122 Particella: 525 Sub.: 5**

Bene comune non censibile dal 08/11/2004

N.	DATI IDENTIFICATIVI				DATI DI CLASSAMENTO							DATI DERIVANTI DA
	Sezione Urbana	Foglio	Particella	Sub	Zona Cens.	Micro Zona	Categoria	Classe	Consistenza	Superficie Catastale	Rendita	
1		**122**	**525**	**5**								COSTITUZIONE del 08/11/2004 protocollo n. FG0237999 in atti dal 08/11/2004 COSTITUZIONE (n. 2004.1/2004)
Indirizzo			VIA TRINITAPOLI SNC piano: S1-T-1-2;									

Mappali Terreni Correlati
Codice Comune D643 - Sezione - Foglio 122 - Particella 525

Unità immobiliari n. 1

Visura telematica esente per fini istituzionali

Direzione Provinciale di Foggia
Ufficio Provinciale - Territorio
Servizi Catastali

Data: 18/12/2018 - Ora: 11.35.13 Fine

Visura n.: T131212 Pag: 1

Visura storica per immobile

Situazione degli atti informatizzati dall'impianto meccanografico al 18/12/2018

Dati della richiesta	**Comune di FOGGIA (Codice: D643)**
	Provincia di FOGGIA
Catasto Fabbricati	**Foglio: 122 Particella: 525 Sub.: 6**

Bene comune non censibile dal 08/11/2004

N.	DATI IDENTIFICATIVI				DATI DI CLASSAMENTO							DATI DERIVANTI DA
	Sezione Urbana	Foglio	Particella	Sub	Zona Cens.	Micro Zona	Categoria	Classe	Consistenza	Superficie Catastale	Rendita	
1		**122**	**525**	**6**								COSTITUZIONE del 08/11/2004 protocollo n. FG0237999 in atti dal 08/11/2004 COSTITUZIONE (n. 2004.1/2004)
Indirizzo	VIA TRINITAPOLI SNC piano: S1-T-1-2-3;											

Mappali Terreni Correlati
Codice Comune D643 - Sezione - Foglio 122 - Particella 525

Unità immobiliari n. 1

Visura telematica esente per fini istituzionali

Direzione Provinciale di Foggia
Ufficio Provinciale - Territorio
Servizi Catastali

Data: 18/12/2018 - Ora: 11.35.43 Fine

Visura n.: T131563 Pag: 1

Visura storica per immobile

Situazione degli atti informatizzati dall'impianto meccanografico al 18/12/2018

Dati della richiesta	**Comune di FOGGIA (Codice: D643)**
	Provincia di FOGGIA
Catasto Fabbricati	**Foglio: 122 Particella: 525 Sub.: 7**

Bene comune non censibile dal 08/11/2004

N.	DATI IDENTIFICATIVI				DATI DI CLASSAMENTO							DATI DERIVANTI DA
	Sezione Urbana	Foglio	Particella	Sub	Zona Cens.	Micro Zona	Categoria	Classe	Consistenza	Superficie Catastale	Rendita	
1		**122**	**525**	**7**								COSTITUZIONE del 08/11/2004 protocollo n. FG0237999 in atti dal 08/11/2004 COSTITUZIONE (n. 2004.1/2004)
Indirizzo			VIA TRINITAPOLI SNC piano: S1-T-1-2-3;									

Mappali Terreni Correlati
Codice Comune D643 - Sezione - Foglio 122 - Particella 525

Unità immobiliari n. 1

Visura telematica esente per fini istituzionali

Direzione Provinciale di Foggia
Ufficio Provinciale - Territorio
Servizi Catastali

Data: 18/12/2018 - Ora: 11.36.47 Fine

Visura n.: T132209 Pag: 1

Visura storica per immobile

Situazione degli atti informatizzati dall'impianto meccanografico al 18/12/2018

Dati della richiesta	**Comune di FOGGIA (Codice: D643)**
	Provincia di FOGGIA
Catasto Fabbricati	**Foglio: 122 Particella: 525 Sub.: 9**

Bene comune non censibile dal 08/11/2004

N.	DATI IDENTIFICATIVI				DATI DI CLASSAMENTO							DATI DERIVANTI DA
	Sezione Urbana	Foglio	Particella	Sub	Zona Cens.	Micro Zona	Categoria	Classe	Consistenza	Superficie Catastale	Rendita	
1		**122**	**525**	**9**								COSTITUZIONE del 08/11/2004 protocollo n. FG0237999 in atti dal 08/11/2004 COSTITUZIONE (n. 2004.1/2004)
Indirizzo			VIA TRINITAPOLI SNC piano: T;									

Mappali Terreni Correlati
Codice Comune D643 - Sezione - Foglio 122 - Particella 525

Unità immobiliari n. 1

Visura telematica esente per fini istituzionali

Direzione Provinciale di Foggia
Ufficio Provinciale - Territorio
Servizi Catastali

Data: 18/12/2018 - Ora: 11.36.12 Fine

Visura n.: T131849 Pag: 1

Visura storica per immobile

Situazione degli atti informatizzati dall'impianto meccanografico al 18/12/2018

Dati della richiesta	**Comune di FOGGIA (Codice: D643)**
	Provincia di FOGGIA
Catasto Fabbricati	**Foglio: 122 Particella: 525 Sub.: 8**

Bene comune non censibile dal 08/11/2004

N.	DATI IDENTIFICATIVI				DATI DI CLASSAMENTO							DATI DERIVANTI DA
	Sezione Urbana	Foglio	Particella	Sub	Zona Cens.	Micro Zona	Categoria	Classe	Consistenza	Superficie Catastale	Rendita	
1		**122**	**525**	**8**								COSTITUZIONE del 08/11/2004 protocollo n. FG0237999 in atti dal 08/11/2004 COSTITUZIONE (n. 2004.1/2004)
Indirizzo			VIA TRINITAPOLI SNC piano: T;									

Mappali Terreni Correlati
Codice Comune D643 - Sezione - Foglio 122 - Particella 525

Unità immobiliari n. 1

Visura telematica esente per fini istituzionali

Direzione Provinciale di Foggia
Ufficio Provinciale - Territorio
Servizi Catastali

Data: 18/12/2018 - Ora: 11.37.20 Segue

Visura n.: T132592 Pag: 1

Visura storica per immobile

Situazione degli atti informatizzati dall'impianto meccanografico al 18/12/2018

Dati della richiesta	**Comune di FOGGIA (Codice: D643)**
	Provincia di FOGGIA
Catasto Fabbricati	**Foglio: 122 Particella: 525 Sub.: 10**

INTESTATO

1	DEMANIO DELLO STATO CON SEDE IN ROMA con sede in ROMA	06340981007*	(1) Proprieta` per 1/1

Unità immobiliare dal 28/08/2013

N.	DATI IDENTIFICATIVI				DATI DI CLASSAMENTO							DATI DERIVANTI DA
	Sezione Urbana	Foglio	Particella	Sub	Zona Cens.	Micro Zona	Categoria	Classe	Consistenza	Superficie Catastale	Rendita	
1		**122**	**525**	**10**	**1**		**A/3**	**4**	**4 vani**	**Totale: 74 m² Totale escluse aree scoperte**: 73 m²**	**Euro 444,15**	Variazione del 28/08/2013 - Superfici art. 14 DL 201/2011

Indirizzo	VIA TRINITAPOLI SNC piano: 1 scala: A;
Annotazioni	mod. 58 n. 9858

Mappali Terreni Correlati
Codice Comune D643 - Sezione - Foglio 122 - Particella 525

Situazione dell'unità immobiliare dal 21/06/2005

N.	DATI IDENTIFICATIVI				DATI DI CLASSAMENTO							DATI DERIVANTI DA
	Sezione Urbana	Foglio	Particella	Sub	Zona Cens.	Micro Zona	Categoria	Classe	Consistenza	Superficie Catastale	Rendita	
1		**122**	**525**	**10**	**1**		**A/3**	**4**	**4 vani**		**Euro 444,15**	VARIAZIONE del 21/06/2005 protocollo n. FG0126292 in atti dal 21/06/2005 CONFERMA CLASS. PROP. PROT.237999/04 (n. 31956.1/2005)

Indirizzo	, VIA TRINITAPOLI SNC piano: 1 scala: A;
Annotazioni	mod. 58 n. 9858

Visura storica per immobile

Situazione degli atti informatizzati dall'impianto meccanografico al 18/12/2018

Situazione dell'unità immobiliare dal 08/11/2004

N.	DATI IDENTIFICATIVI				DATI DI CLASSAMENTO							DATI DERIVANTI DA
	Sezione Urbana	Foglio	Particella	Sub	Zona Cens.	Micro Zona	Categoria	Classe	Consistenza	Superficie Catastale	Rendita	
1		**122**	**525**	**10**	**1**		**A/3**	**4**	**4 vani**		**Euro 444,15**	COSTITUZIONE del 08/11/2004 protocollo n. FG0237999 in atti dal 08/11/2004 COSTITUZIONE (n. 2004.1/2004)
Indirizzo	, VIA TRINITAPOLI SNC piano: 1 scala: A;											
Annotazioni	classamento proposto e validato (D.M. 701/94)											

Situazione degli intestati dal 08/11/2004

N.	DATI ANAGRAFICI	CODICE FISCALE	DIRITTI E ONERI REALI
1	DEMANIO DELLO STATO CON SEDE IN ROMA con sede in ROMA	06340981007	(1) Proprieta` per 1/1
DATI DERIVANTI DA	COSTITUZIONE del 08/11/2004 protocollo n. FG0237999 in atti dal 08/11/2004 Registrazione: COSTITUZIONE (n. 2004.1/2004)		

Unità immobiliari n. 1

Visura telematica esente per fini istituzionali

* Codice Fiscale Validato in Anagrafe Tributaria

** Si intendono escluse le "superfici di balconi, terrazzi e aree scoperte pertinenziali e accessorie, comunicanti o non comunicanti" (cfr. Provvedimento del Direttore dell'Agenzia delle Entrate 29 marzo 2013).

Direzione Provinciale di Foggia
Ufficio Provinciale - Territorio
Servizi Catastali

Data: 18/12/2018 - Ora: 11.37.57 Segue

Visura n.: T132985 Pag: 1

Visura storica per immobile

Situazione degli atti informatizzati dall'impianto meccanografico al 18/12/2018

Dati della richiesta	**Comune di FOGGIA (Codice: D643)**
	Provincia di FOGGIA
Catasto Fabbricati	**Foglio: 122 Particella: 525 Sub.: 11**

INTESTATO

1	DEMANIO DELLO STATO CON SEDE IN ROMA con sede in ROMA	06340981007*	(1) Proprieta` per 1/1

Unità immobiliare dal 28/08/2013

N.	DATI IDENTIFICATIVI				DATI DI CLASSAMENTO							DATI DERIVANTI DA
	Sezione Urbana	Foglio	Particella	Sub	Zona Cens.	Micro Zona	Categoria	Classe	Consistenza	Superficie Catastale	Rendita	
1		**122**	**525**	**11**	**1**		**A/3**	**4**	**6 vani**	**Totale: 120 m² Totale escluse aree scoperte**: 111 m²**	**Euro 666,23**	Variazione del 28/08/2013 - Superfici art. 14 DL 201/2011

Indirizzo	VIA TRINITAPOLI SNC piano: 1 scala: A;
Annotazioni	mod. 58 n. 9858

Mappali Terreni Correlati
Codice Comune D643 - Sezione - Foglio 122 - Particella 525

Situazione dell'unità immobiliare dal 21/06/2005

N.	DATI IDENTIFICATIVI				DATI DI CLASSAMENTO							DATI DERIVANTI DA
	Sezione Urbana	Foglio	Particella	Sub	Zona Cens.	Micro Zona	Categoria	Classe	Consistenza	Superficie Catastale	Rendita	
1		**122**	**525**	**11**	**1**		**A/3**	**4**	**6 vani**		**Euro 666,23**	VARIAZIONE del 21/06/2005 protocollo n. FG0126296 in atti dal 21/06/2005 CONFERMA CLASS. PROP. PROT.237999/04 (n. 31957.1/2005)

Indirizzo	, VIA TRINITAPOLI SNC piano: 1 scala: A;
Annotazioni	mod. 58 n. 9858

Visura storica per immobile

Situazione degli atti informatizzati dall'impianto meccanografico al 18/12/2018

Situazione dell'unità immobiliare dal 08/11/2004

N.	DATI IDENTIFICATIVI				DATI DI CLASSAMENTO							DATI DERIVANTI DA
	Sezione Urbana	Foglio	Particella	Sub	Zona Cens.	Micro Zona	Categoria	Classe	Consistenza	Superficie Catastale	Rendita	
1		**122**	**525**	**11**	**1**		**A/3**	**4**	**6 vani**		**Euro 666,23**	COSTITUZIONE del 08/11/2004 protocollo n. FG0237999 in atti dal 08/11/2004 COSTITUZIONE (n. 2004.1/2004)
Indirizzo					, VIA TRINITAPOLI SNC piano: 1 scala: A;							
Annotazioni					classamento proposto e validato (D.M. 701/94)							

Situazione degli intestati dal 08/11/2004

N.	DATI ANAGRAFICI	CODICE FISCALE	DIRITTI E ONERI REALI
1	DEMANIO DELLO STATO CON SEDE IN ROMA con sede in ROMA	06340981007	(1) Proprieta` per 1/1
DATI DERIVANTI DA	COSTITUZIONE del 08/11/2004 protocollo n. FG0237999 in atti dal 08/11/2004 Registrazione: COSTITUZIONE (n. 2004.1/2004)		

Unità immobiliari n. 1

Visura telematica esente per fini istituzionali

* Codice Fiscale Validato in Anagrafe Tributaria

** Si intendono escluse le "superfici di balconi, terrazzi e aree scoperte pertinenziali e accessorie, comunicanti o non comunicanti" (cfr. Provvedimento del Direttore dell'Agenzia delle Entrate 29 marzo 2013).

Direzione Provinciale di Foggia
Ufficio Provinciale - Territorio
Servizi Catastali

Data: 18/12/2018 - Ora: 11.38.30 Segue

Visura n.: T133345 Pag: 1

Visura storica per immobile

Situazione degli atti informatizzati dall'impianto meccanografico al 18/12/2018

Dati della richiesta	**Comune di FOGGIA (Codice: D643)**
	Provincia di FOGGIA
Catasto Fabbricati	**Foglio: 122 Particella: 525 Sub.: 12**

INTESTATO

1	DEMANIO DELLO STATO CON SEDE IN ROMA con sede in ROMA	06340981007*	(1) Proprieta` per 1/1

Unità immobiliare dal 28/08/2013

N.	DATI IDENTIFICATIVI				DATI DI CLASSAMENTO							DATI DERIVANTI DA
	Sezione Urbana	Foglio	Particella	Sub	Zona Cens.	Micro Zona	Categoria	Classe	Consistenza	Superficie Catastale	Rendita	
1		**122**	**525**	**12**	**1**		**A/3**	**4**	**7 vani**	**Totale: 130 m² Totale escluse aree scoperte**: 113 m²**	**Euro 777,27**	Variazione del 28/08/2013 - Superfici art. 14 DL 201/2011

Indirizzo	VIA TRINITAPOLI SNC piano: 1 scala: C;
Annotazioni	mod. 58 n. 9858

Mappali Terreni Correlati
Codice Comune D643 - Sezione - Foglio 122 - Particella 525

Situazione dell'unità immobiliare dal 21/06/2005

N.	DATI IDENTIFICATIVI				DATI DI CLASSAMENTO							DATI DERIVANTI DA
	Sezione Urbana	Foglio	Particella	Sub	Zona Cens.	Micro Zona	Categoria	Classe	Consistenza	Superficie Catastale	Rendita	
1		**122**	**525**	**12**	**1**		**A/3**	**4**	**7 vani**		**Euro 777,27**	VARIAZIONE del 21/06/2005 protocollo n. FG0126299 in atti dal 21/06/2005 CONFERMA CLASS. PROP. PROT.237999/04 (n. 31958.1/2005)

Indirizzo	, VIA TRINITAPOLI SNC piano: 1 scala: C;
Annotazioni	mod. 58 n. 9858

Visura storica per immobile

Situazione degli atti informatizzati dall'impianto meccanografico al 18/12/2018

Situazione dell'unità immobiliare dal 08/11/2004

N.	DATI IDENTIFICATIVI				DATI DI CLASSAMENTO							DATI DERIVANTI DA
	Sezione Urbana	Foglio	Particella	Sub	Zona Cens.	Micro Zona	Categoria	Classe	Consistenza	Superficie Catastale	Rendita	
1		**122**	**525**	**12**	**1**		**A/3**	**4**	**7 vani**		**Euro 777,27**	COSTITUZIONE del 08/11/2004 protocollo n. FG0237999 in atti dal 08/11/2004 COSTITUZIONE (n. 2004.1/2004)
Indirizzo					, VIA TRINITAPOLI SNC piano: 1 scala: C;							
Annotazioni					classamento proposto e validato (D.M. 701/94)							

Situazione degli intestati dal 08/11/2004

N.	DATI ANAGRAFICI	CODICE FISCALE	DIRITTI E ONERI REALI
1	DEMANIO DELLO STATO CON SEDE IN ROMA con sede in ROMA	06340981007	(1) Proprieta` per 1/1
DATI DERIVANTI DA	COSTITUZIONE del 08/11/2004 protocollo n. FG0237999 in atti dal 08/11/2004 Registrazione: COSTITUZIONE (n. 2004.1/2004)		

Unità immobiliari n. 1

Visura telematica esente per fini istituzionali

* Codice Fiscale Validato in Anagrafe Tributaria

** Si intendono escluse le "superfici di balconi, terrazzi e aree scoperte pertinenziali e accessorie, comunicanti o non comunicanti" (cfr. Provvedimento del Direttore dell'Agenzia delle Entrate 29 marzo 2013).

Direzione Provinciale di Foggia
Ufficio Provinciale - Territorio
Servizi Catastali

Data: 18/12/2018 - Ora: 11.39.07 Segue

Visura n.: T133728 Pag: 1

Visura storica per immobile

Situazione degli atti informatizzati dall'impianto meccanografico al 18/12/2018

Dati della richiesta	**Comune di FOGGIA (Codice: D643)**
	Provincia di FOGGIA
Catasto Fabbricati	**Foglio: 122 Particella: 525 Sub.: 13**

INTESTATO

1	DEMANIO DELLO STATO CON SEDE IN ROMA con sede in ROMA	06340981007*	(1) Proprieta` per 1/1

Unità immobiliare dal 28/08/2013

N.	DATI IDENTIFICATIVI				DATI DI CLASSAMENTO							DATI DERIVANTI DA
	Sezione Urbana	Foglio	Particella	Sub	Zona Cens.	Micro Zona	Categoria	Classe	Consistenza	Superficie Catastale	Rendita	
1		**122**	**525**	**13**	**1**		**A/3**	**4**	**5 vani**	**Totale: 100 m² Totale escluse aree scoperte**: 98 m²**	**Euro 555,19**	Variazione del 28/08/2013 - Superfici art. 14 DL 201/2011

Indirizzo	VIA TRINITAPOLI SNC piano: 1 scala: D;
Annotazioni	mod. 58 n. 9858

Mappali Terreni Correlati
Codice Comune D643 - Sezione - Foglio 122 - Particella 525

Situazione dell'unità immobiliare dal 21/06/2005

N.	DATI IDENTIFICATIVI				DATI DI CLASSAMENTO							DATI DERIVANTI DA
	Sezione Urbana	Foglio	Particella	Sub	Zona Cens.	Micro Zona	Categoria	Classe	Consistenza	Superficie Catastale	Rendita	
1		**122**	**525**	**13**	**1**		**A/3**	**4**	**5 vani**		**Euro 555,19**	VARIAZIONE del 21/06/2005 protocollo n. FG0126301 in atti dal 21/06/2005 CONFERMA CLASS. PROP. PROT.237999/04 (n. 31959.1/2005)

Indirizzo	, VIA TRINITAPOLI SNC piano: 1 scala: D;
Annotazioni	mod. 58 n. 9858

Visura storica per immobile

Situazione degli atti informatizzati dall'impianto meccanografico al 18/12/2018

Situazione dell'unità immobiliare dal 08/11/2004

N.	DATI IDENTIFICATIVI				DATI DI CLASSAMENTO							DATI DERIVANTI DA
	Sezione Urbana	Foglio	Particella	Sub	Zona Cens.	Micro Zona	Categoria	Classe	Consistenza	Superficie Catastale	Rendita	
1		**122**	**525**	**13**	**1**		**A/3**	**4**	**5 vani**		**Euro 555,19**	COSTITUZIONE del 08/11/2004 protocollo n. FG0237999 in atti dal 08/11/2004 COSTITUZIONE (n. 2004.1/2004)
Indirizzo					, VIA TRINITAPOLI SNC piano: 1 scala: D;							
Annotazioni					classamento proposto e validato (D.M. 701/94)							

Situazione degli intestati dal 08/11/2004

N.	DATI ANAGRAFICI	CODICE FISCALE	DIRITTI E ONERI REALI
1	DEMANIO DELLO STATO CON SEDE IN ROMA con sede in ROMA	06340981007	(1) Proprieta` per 1/1
DATI DERIVANTI DA	COSTITUZIONE del 08/11/2004 protocollo n. FG0237999 in atti dal 08/11/2004 Registrazione: COSTITUZIONE (n. 2004.1/2004)		

Unità immobiliari n. 1

Visura telematica esente per fini istituzionali

* Codice Fiscale Validato in Anagrafe Tributaria

** Si intendono escluse le "superfici di balconi, terrazzi e aree scoperte pertinenziali e accessorie, comunicanti o non comunicanti" (cfr. Provvedimento del Direttore dell'Agenzia delle Entrate 29 marzo 2013).

Direzione Provinciale di Foggia
Ufficio Provinciale - Territorio
Servizi Catastali

Data: 18/12/2018 - Ora: 11.40.10 Segue

Visura n.: T134406 Pag: 1

Visura storica per immobile

Situazione degli atti informatizzati dall'impianto meccanografico al 18/12/2018

Dati della richiesta	**Comune di FOGGIA (Codice: D643)**
	Provincia di FOGGIA
Catasto Fabbricati	**Foglio: 122 Particella: 525 Sub.: 14**

INTESTATO

1	DEMANIO DELLO STATO CON SEDE IN ROMA con sede in ROMA	06340981007*	(1) Proprieta` per 1/1

Unità immobiliare dal 28/08/2013

N.	DATI IDENTIFICATIVI				DATI DI CLASSAMENTO							DATI DERIVANTI DA
	Sezione Urbana	Foglio	Particella	Sub	Zona Cens.	Micro Zona	Categoria	Classe	Consistenza	Superficie Catastale	Rendita	
1		**122**	**525**	**14**	**1**		**A/3**	**4**	**4,5 vani**	**Totale: 86 m² Totale escluse aree scoperte**: 79 m²**	**Euro 499,67**	Variazione del 28/08/2013 - Superfici art. 14 DL 201/2011

Indirizzo	VIA TRINITAPOLI piano: 2 scala: A;
Annotazioni	conferma class.variato prot.237999/04-mod. 58 n. 9858

Mappali Terreni Correlati
Codice Comune D643 - Sezione - Foglio 122 - Particella 525

Situazione dell'unità immobiliare dal 21/06/2005

N.	DATI IDENTIFICATIVI				DATI DI CLASSAMENTO							DATI DERIVANTI DA
	Sezione Urbana	Foglio	Particella	Sub	Zona Cens.	Micro Zona	Categoria	Classe	Consistenza	Superficie Catastale	Rendita	
1		**122**	**525**	**14**	**1**		**A/3**	**4**	**4,5 vani**		**Euro 499,67**	VARIAZIONE del 21/06/2005 protocollo n. FG0126258 in atti dal 21/06/2005 CONFERMA CLASS. VARIATO (n. 31953.1/2005)

Indirizzo	, VIA TRINITAPOLI piano: 2 scala: A;
Annotazioni	conferma class.variato prot.237999/04-mod. 58 n. 9858

Visura storica per immobile

Situazione degli atti informatizzati dall'impianto meccanografico al 18/12/2018

Situazione dell'unità immobiliare dal 08/11/2004

N.	DATI IDENTIFICATIVI				DATI DI CLASSAMENTO							DATI DERIVANTI DA
	Sezione Urbana	Foglio	Particella	Sub	Zona Cens.	Micro Zona	Categoria	Classe	Consistenza	Superficie Catastale	Rendita	
1		**122**	**525**	**14**	**1**		**A/3**	**4**	**4,5 vani**		**Euro 499,67**	VARIAZIONE del 08/11/2004 protocollo n. FG0238354 in atti dal 08/11/2004 RETTIFICA CLASSAMENTO PROPOSTO (n. 21379.1/2004)

Indirizzo	, VIA TRINITAPOLI piano: 2 scala: A;				
Notifica	FG0238357/2004	**Partita**	-	**Mod.58**	-
Annotazioni	rettifica del classamento proposto con docfa prot. n. 237999/04 del 8.11.2004 - mod. 58 n. 9858				

Situazione dell'unità immobiliare dal 08/11/2004

N.	DATI IDENTIFICATIVI				DATI DI CLASSAMENTO							DATI DERIVANTI DA
	Sezione Urbana	Foglio	Particella	Sub	Zona Cens.	Micro Zona	Categoria	Classe	Consistenza	Superficie Catastale	Rendita	
1		**122**	**525**	**14**	**1**		**A/3**	**3**	**4,5 vani**		**Euro 418,33**	COSTITUZIONE del 08/11/2004 protocollo n. FG0237999 in atti dal 08/11/2004 COSTITUZIONE (n. 2004.1/2004)

Indirizzo	, VIA TRINITAPOLI SNC piano: 2 scala: A;
Annotazioni	classamento proposto (D.M. 701/94)

Situazione degli intestati dal 08/11/2004

N.	DATI ANAGRAFICI	CODICE FISCALE	DIRITTI E ONERI REALI
1	DEMANIO DELLO STATO CON SEDE IN ROMA con sede in ROMA	06340981007	(1) Proprieta` per 1/1
DATI DERIVANTI DA	COSTITUZIONE del 08/11/2004 protocollo n. FG0237999 in atti dal 08/11/2004 Registrazione: COSTITUZIONE (n. 2004.1/2004)		

Unità immobiliari n. 1

Visura telematica esente per fini istituzionali

* Codice Fiscale Validato in Anagrafe Tributaria

** Si intendono escluse le "superfici di balconi, terrazzi e aree scoperte pertinenziali e accessorie, comunicanti o non comunicanti" (cfr. Provvedimento del Direttore dell'Agenzia delle Entrate 29 marzo 2013).

Direzione Provinciale di Foggia
Ufficio Provinciale - Territorio
Servizi Catastali

Data: 18/12/2018 - Ora: 11.40.41 Segue

Visura n.: T134696 Pag: 1

Visura storica per immobile

Situazione degli atti informatizzati dall'impianto meccanografico al 18/12/2018

Dati della richiesta	**Comune di FOGGIA (Codice: D643)**
	Provincia di FOGGIA
Catasto Fabbricati	**Foglio: 122 Particella: 525 Sub.: 15**

INTESTATO

1	DEMANIO DELLO STATO CON SEDE IN ROMA con sede in ROMA	06340981007*	(1) Proprieta` per 1/1

Unità immobiliare dal 28/08/2013

N.	DATI IDENTIFICATIVI				DATI DI CLASSAMENTO							DATI DERIVANTI DA
	Sezione Urbana	Foglio	Particella	Sub	Zona Cens.	Micro Zona	Categoria	Classe	Consistenza	Superficie Catastale	Rendita	
1		**122**	**525**	**15**	**1**		**A/3**	**4**	**6 vani**	**Totale: 117 m² Totale escluse aree scoperte**: 110 m²**	**Euro 666,23**	Variazione del 28/08/2013 - Superfici art. 14 DL 201/2011

Indirizzo	VIA TRINITAPOLI SNC piano: 2 scala: A;
Annotazioni	mod. 58 n. 9858

Mappali Terreni Correlati
Codice Comune D643 - Sezione - Foglio 122 - Particella 525

Situazione dell'unità immobiliare dal 21/06/2005

N.	DATI IDENTIFICATIVI				DATI DI CLASSAMENTO							DATI DERIVANTI DA
	Sezione Urbana	Foglio	Particella	Sub	Zona Cens.	Micro Zona	Categoria	Classe	Consistenza	Superficie Catastale	Rendita	
1		**122**	**525**	**15**	**1**		**A/3**	**4**	**6 vani**		**Euro 666,23**	VARIAZIONE del 21/06/2005 protocollo n. FG0126310 in atti dal 21/06/2005 CONFERMA CLASS. PROP. PROT.237999/04 (n. 31977.1/2005)

Indirizzo	, VIA TRINITAPOLI SNC piano: 2 scala: A;
Annotazioni	mod. 58 n. 9858

Visura storica per immobile

Situazione degli atti informatizzati dall'impianto meccanografico al 18/12/2018

Situazione dell'unità immobiliare dal 08/11/2004

N.	DATI IDENTIFICATIVI				DATI DI CLASSAMENTO							DATI DERIVANTI DA
	Sezione Urbana	Foglio	Particella	Sub	Zona Cens.	Micro Zona	Categoria	Classe	Consistenza	Superficie Catastale	Rendita	
1		**122**	**525**	**15**	**1**		**A/3**	**4**	**6 vani**		**Euro 666,23**	COSTITUZIONE del 08/11/2004 protocollo n. FG0237999 in atti dal 08/11/2004 COSTITUZIONE (n. 2004.1/2004)
Indirizzo					, VIA TRINITAPOLI SNC piano: 2 scala: A;							
Annotazioni					classamento proposto e validato (D.M. 701/94)							

Situazione degli intestati dal 08/11/2004

N.	DATI ANAGRAFICI	CODICE FISCALE	DIRITTI E ONERI REALI
1	DEMANIO DELLO STATO CON SEDE IN ROMA con sede in ROMA	06340981007	(1) Proprieta` per 1/1
DATI DERIVANTI DA	COSTITUZIONE del 08/11/2004 protocollo n. FG0237999 in atti dal 08/11/2004 Registrazione: COSTITUZIONE (n. 2004.1/2004)		

Unità immobiliari n. 1

Visura telematica esente per fini istituzionali

* Codice Fiscale Validato in Anagrafe Tributaria

** Si intendono escluse le "superfici di balconi, terrazzi e aree scoperte pertinenziali e accessorie, comunicanti o non comunicanti" (cfr. Provvedimento del Direttore dell'Agenzia delle Entrate 29 marzo 2013).

Direzione Provinciale di Foggia
Ufficio Provinciale - Territorio
Servizi Catastali

Data: 18/12/2018 - Ora: 11.41.10 Segue

Visura n.: T135005 Pag: 1

Visura storica per immobile

Situazione degli atti informatizzati dall'impianto meccanografico al 18/12/2018

Dati della richiesta	**Comune di FOGGIA (Codice: D643)**
	Provincia di FOGGIA
Catasto Fabbricati	**Foglio: 122 Particella: 525 Sub.: 16**

INTESTATO

1	DEMANIO DELLO STATO CON SEDE IN ROMA con sede in ROMA	06340981007*	(1) Proprieta` per 1/1

Unità immobiliare dal 28/08/2013

N.	DATI IDENTIFICATIVI				DATI DI CLASSAMENTO							DATI DERIVANTI DA
	Sezione Urbana	Foglio	Particella	Sub	Zona Cens.	Micro Zona	Categoria	Classe	Consistenza	Superficie Catastale	Rendita	
1		**122**	**525**	**16**	**1**		**A/3**	**4**	**7 vani**	**Totale: 136 m² Totale escluse aree scoperte**: 128 m²**	**Euro 777,27**	Variazione del 28/08/2013 - Superfici art. 14 DL 201/2011

Indirizzo	VIA TRINITAPOLI SNC piano: 2 scala: C;
Annotazioni	mod. 58 n. 9858

Mappali Terreni Correlati
Codice Comune D643 - Sezione - Foglio 122 - Particella 525

Situazione dell'unità immobiliare dal 21/06/2005

N.	DATI IDENTIFICATIVI				DATI DI CLASSAMENTO							DATI DERIVANTI DA
	Sezione Urbana	Foglio	Particella	Sub	Zona Cens.	Micro Zona	Categoria	Classe	Consistenza	Superficie Catastale	Rendita	
1		**122**	**525**	**16**	**1**		**A/3**	**4**	**7 vani**		**Euro 777,27**	VARIAZIONE del 21/06/2005 protocollo n. FG0126314 in atti dal 21/06/2005 CONFERMA CLASS. PROP. PROT.237999/04 (n. 31978.1/2005)

Indirizzo	, VIA TRINITAPOLI SNC piano: 2 scala: C;
Annotazioni	mod. 58 n. 9858

Visura storica per immobile

Situazione degli atti informatizzati dall'impianto meccanografico al 18/12/2018

Situazione dell'unità immobiliare dal 08/11/2004

N.	DATI IDENTIFICATIVI				DATI DI CLASSAMENTO							DATI DERIVANTI DA
	Sezione Urbana	Foglio	Particella	Sub	Zona Cens.	Micro Zona	Categoria	Classe	Consistenza	Superficie Catastale	Rendita	
1		**122**	**525**	**16**	**1**		**A/3**	**4**	**7 vani**		**Euro 777,27**	COSTITUZIONE del 08/11/2004 protocollo n. FG0237999 in atti dal 08/11/2004 COSTITUZIONE (n. 2004.1/2004)
Indirizzo	, VIA TRINITAPOLI SNC piano: 2 scala: C;											
Annotazioni	classamento proposto e validato (D.M. 701/94)											

Situazione degli intestati dal 08/11/2004

N.	DATI ANAGRAFICI	CODICE FISCALE	DIRITTI E ONERI REALI
1	DEMANIO DELLO STATO CON SEDE IN ROMA con sede in ROMA	06340981007	(1) Proprieta` per 1/1
DATI DERIVANTI DA	COSTITUZIONE del 08/11/2004 protocollo n. FG0237999 in atti dal 08/11/2004 Registrazione: COSTITUZIONE (n. 2004.1/2004)		

Unità immobiliari n. 1

Visura telematica esente per fini istituzionali

* Codice Fiscale Validato in Anagrafe Tributaria

** Si intendono escluse le "superfici di balconi, terrazzi e aree scoperte pertinenziali e accessorie, comunicanti o non comunicanti" (cfr. Provvedimento del Direttore dell'Agenzia delle Entrate 29 marzo 2013).

Direzione Provinciale di Foggia
Ufficio Provinciale - Territorio
Servizi Catastali

Data: 18/12/2018 - Ora: 11.41.38 Fine

Visura n.: T135315 Pag: 1

Visura storica per immobile

Situazione degli atti informatizzati dall'impianto meccanografico al 18/12/2018

Dati della richiesta	**Comune di FOGGIA (Codice: D643)**
	Provincia di FOGGIA
Catasto Fabbricati	**Foglio: 122 Particella: 525 Sub.: 17**

Bene comune non censibile dal 08/11/2004

N.	DATI IDENTIFICATIVI				DATI DI CLASSAMENTO							DATI DERIVANTI DA
	Sezione Urbana	Foglio	Particella	Sub	Zona Cens.	Micro Zona	Categoria	Classe	Consistenza	Superficie Catastale	Rendita	
1		**122**	**525**	**17**								COSTITUZIONE del 08/11/2004 protocollo n. FG0237999 in atti dal 08/11/2004 COSTITUZIONE (n. 2004.1/2004)
Indirizzo			VIA TRINITAPOLI SNC piano: S1;									

Mappali Terreni Correlati
Codice Comune D643 - Sezione - Foglio 122 - Particella 525

Unità immobiliari n. 1

Visura telematica esente per fini istituzionali

Direzione Provinciale di Foggia
Ufficio Provinciale - Territorio
Servizi Catastali

Data: 18/12/2018 - Ora: 11.42.12 Fine

Visura n.: T135688 Pag: 1

Visura storica per immobile

Situazione degli atti informatizzati dall'impianto meccanografico al 18/12/2018

Dati della richiesta	**Comune di FOGGIA (Codice: D643)**
	Provincia di FOGGIA
Catasto Fabbricati	**Foglio: 122 Particella: 525 Sub.: 18**

Bene comune non censibile dal 08/11/2004

N.	DATI IDENTIFICATIVI				DATI DI CLASSAMENTO							DATI DERIVANTI DA
	Sezione Urbana	Foglio	Particella	Sub	Zona Cens.	Micro Zona	Categoria	Classe	Consistenza	Superficie Catastale	Rendita	
1		**122**	**525**	**18**								COSTITUZIONE del 08/11/2004 protocollo n. FG0237999 in atti dal 08/11/2004 COSTITUZIONE (n. 2004.1/2004)
Indirizzo			VIA TRINITAPOLI SNC piano: S1;									

Mappali Terreni Correlati
Codice Comune D643 - Sezione - Foglio 122 - Particella 525

Unità immobiliari n. 1

Visura telematica esente per fini istituzionali

Direzione Provinciale di Foggia
Ufficio Provinciale - Territorio
Servizi Catastali

Visura storica per immobile

Situazione degli atti informatizzati dall'impianto meccanografico al 18/12/2018

Dati della richiesta	**Comune di FOGGIA (Codice: D643)**
	Provincia di FOGGIA
Catasto Fabbricati	**Foglio: 122 Particella: 525 Sub.: 19**

INTESTATO

1	DEMANIO DELLO STATO CON SEDE IN ROMA con sede in ROMA	06340981007*	(1) Proprieta` per 1/1

Unità immobiliare dal 28/08/2013

N.	DATI IDENTIFICATIVI				DATI DI CLASSAMENTO							DATI DERIVANTI DA
	Sezione Urbana	Foglio	Particella	Sub	Zona Cens.	Micro Zona	Categoria	Classe	Consistenza	Superficie Catastale	Rendita	
1		**122**	**525**	**19**	**1**		**C/2**	**5**	**9 m²**	**Totale: 11 m²**	**Euro 42,76**	Variazione del 28/08/2013 - Superfici art. 14 DL 201/2011

Indirizzo	VIA TRINITAPOLI SNC piano: S1 interno: 7;
Annotazioni	mod. 58 n. 9858

Mappali Terreni Correlati
Codice Comune D643 - Sezione - Foglio 122 - Particella 525

Situazione dell'unità immobiliare dal 21/06/2005

N.	DATI IDENTIFICATIVI				DATI DI CLASSAMENTO							DATI DERIVANTI DA
	Sezione Urbana	Foglio	Particella	Sub	Zona Cens.	Micro Zona	Categoria	Classe	Consistenza	Superficie Catastale	Rendita	
1		**122**	**525**	**19**	**1**		**C/2**	**5**	**9 m²**		**Euro 42,76**	VARIAZIONE del 21/06/2005 protocollo n. FG0126317 in atti dal 21/06/2005 CONFERMA CLASS. PROP. PROT.237999/04 (n. 31979.1/2005)

Indirizzo	, VIA TRINITAPOLI SNC piano: S1 interno: 7;
Annotazioni	mod. 58 n. 9858

Visura storica per immobile

Situazione degli atti informatizzati dall'impianto meccanografico al 18/12/2018

Situazione dell'unità immobiliare dal 08/11/2004

N.	DATI IDENTIFICATIVI				DATI DI CLASSAMENTO							DATI DERIVANTI DA
	Sezione Urbana	Foglio	Particella	Sub	Zona Cens.	Micro Zona	Categoria	Classe	Consistenza	Superficie Catastale	Rendita	
1		**122**	**525**	**19**	**1**		**C/2**	**5**	**9 m²**		**Euro 42,76**	COSTITUZIONE del 08/11/2004 protocollo n. FG0237999 in atti dal 08/11/2004 COSTITUZIONE (n. 2004.1/2004)
Indirizzo	, VIA TRINITAPOLI SNC piano: S1 interno: 7;											
Annotazioni	classamento proposto e validato (D.M. 701/94)											

Situazione degli intestati dal 08/11/2004

N.	DATI ANAGRAFICI	CODICE FISCALE	DIRITTI E ONERI REALI
1	DEMANIO DELLO STATO CON SEDE IN ROMA con sede in ROMA	06340981007	(1) Proprieta` per 1/1
DATI DERIVANTI DA	COSTITUZIONE del 08/11/2004 protocollo n. FG0237999 in atti dal 08/11/2004 Registrazione: COSTITUZIONE (n. 2004.1/2004)		

Unità immobiliari n. 1

Visura telematica esente per fini istituzionali

* Codice Fiscale Validato in Anagrafe Tributaria

Direzione Provinciale di Foggia
Ufficio Provinciale - Territorio
Servizi Catastali

Visura storica per immobile

Situazione degli atti informatizzati dall'impianto meccanografico al 18/12/2018

Dati della richiesta	**Comune di FOGGIA (Codice: D643)**
	Provincia di FOGGIA
Catasto Fabbricati	**Foglio: 122 Particella: 525 Sub.: 20**

INTESTATO

1	DEMANIO DELLO STATO CON SEDE IN ROMA con sede in ROMA	06340981007*	(1) Proprieta` per 1/1

Unità immobiliare dal 28/08/2013

N.	DATI IDENTIFICATIVI				DATI DI CLASSAMENTO							DATI DERIVANTI DA
	Sezione Urbana	Foglio	Particella	Sub	Zona Cens.	Micro Zona	Categoria	Classe	Consistenza	Superficie Catastale	Rendita	
1		**122**	**525**	**20**	**1**		**C/2**	**5**	**10 m²**	**Totale: 12 m²**	**Euro 47,51**	Variazione del 28/08/2013 - Superfici art. 14 DL 201/2011

Indirizzo	VIA TRINITAPOLI SNC piano: S1 interno: 1;
Annotazioni	mod. 58 n. 9858

Mappali Terreni Correlati
Codice Comune D643 - Sezione - Foglio 122 - Particella 525

Situazione dell'unità immobiliare dal 21/06/2005

N.	DATI IDENTIFICATIVI				DATI DI CLASSAMENTO							DATI DERIVANTI DA
	Sezione Urbana	Foglio	Particella	Sub	Zona Cens.	Micro Zona	Categoria	Classe	Consistenza	Superficie Catastale	Rendita	
1		**122**	**525**	**20**	**1**		**C/2**	**5**	**10 m²**		**Euro 47,51**	VARIAZIONE del 21/06/2005 protocollo n. FG0126320 in atti dal 21/06/2005 CONFERMA CLASS. PROP. PROT.237999/04 (n. 31980.1/2005)

Indirizzo	, VIA TRINITAPOLI SNC piano: S1 interno: 1;
Annotazioni	mod. 58 n. 9858

Visura storica per immobile

Situazione degli atti informatizzati dall'impianto meccanografico al 18/12/2018

Situazione dell'unità immobiliare dal 08/11/2004

N.	DATI IDENTIFICATIVI				DATI DI CLASSAMENTO							DATI DERIVANTI DA
	Sezione Urbana	Foglio	Particella	Sub	Zona Cens.	Micro Zona	Categoria	Classe	Consistenza	Superficie Catastale	Rendita	
1		**122**	**525**	**20**	**1**		**C/2**	**5**	**10 m²**		**Euro 47,51**	COSTITUZIONE del 08/11/2004 protocollo n. FG0237999 in atti dal 08/11/2004 COSTITUZIONE (n. 2004.1/2004)
Indirizzo	, VIA TRINITAPOLI SNC piano: S1 interno: 1;											
Annotazioni	classamento proposto e validato (D.M. 701/94)											

Situazione degli intestati dal 08/11/2004

N.	DATI ANAGRAFICI	CODICE FISCALE	DIRITTI E ONERI REALI
1	DEMANIO DELLO STATO CON SEDE IN ROMA con sede in ROMA	06340981007	(1) Proprieta` per 1/1
DATI DERIVANTI DA	COSTITUZIONE del 08/11/2004 protocollo n. FG0237999 in atti dal 08/11/2004 Registrazione: COSTITUZIONE (n. 2004.1/2004)		

Unità immobiliari n. 1

Visura telematica esente per fini istituzionali

* Codice Fiscale Validato in Anagrafe Tributaria

Direzione Provinciale di Foggia
Ufficio Provinciale - Territorio
Servizi Catastali

Visura storica per immobile

Situazione degli atti informatizzati dall'impianto meccanografico al 18/12/2018

Dati della richiesta	**Comune di FOGGIA (Codice: D643)**
	Provincia di FOGGIA
Catasto Fabbricati	**Foglio: 122 Particella: 525 Sub.: 21**

INTESTATO

1	DEMANIO DELLO STATO CON SEDE IN ROMA con sede in ROMA	06340981007*	(1) Proprieta` per 1/1

Unità immobiliare dal 28/08/2013

N.	DATI IDENTIFICATIVI				DATI DI CLASSAMENTO							DATI DERIVANTI DA
	Sezione Urbana	Foglio	Particella	Sub	Zona Cens.	Micro Zona	Categoria	Classe	Consistenza	Superficie Catastale	Rendita	
1		**122**	**525**	**21**	**1**		**C/2**	**5**	**7 m²**	**Totale: 9 m²**	**Euro 33,26**	Variazione del 28/08/2013 - Superfici art. 14 DL 201/2011

Indirizzo	VIA TRINITAPOLI SNC piano: S1 interno: 2;
Annotazioni	mod. 58 n. 9858

Mappali Terreni Correlati
Codice Comune D643 - Sezione - Foglio 122 - Particella 525

Situazione dell'unità immobiliare dal 21/06/2005

N.	DATI IDENTIFICATIVI				DATI DI CLASSAMENTO							DATI DERIVANTI DA
	Sezione Urbana	Foglio	Particella	Sub	Zona Cens.	Micro Zona	Categoria	Classe	Consistenza	Superficie Catastale	Rendita	
1		**122**	**525**	**21**	**1**		**C/2**	**5**	**7 m²**		**Euro 33,26**	VARIAZIONE del 21/06/2005 protocollo n. FG0126335 in atti dal 21/06/2005 CONFERMA CLASS. PROP. PROT.237999/04 (n. 31994.1/2005)

Indirizzo	, VIA TRINITAPOLI SNC piano: S1 interno: 2;
Annotazioni	mod. 58 n. 9858

Visura storica per immobile

Situazione degli atti informatizzati dall'impianto meccanografico al 18/12/2018

Situazione dell'unità immobiliare dal 08/11/2004

N.	DATI IDENTIFICATIVI				DATI DI CLASSAMENTO							DATI DERIVANTI DA
	Sezione Urbana	Foglio	Particella	Sub	Zona Cens.	Micro Zona	Categoria	Classe	Consistenza	Superficie Catastale	Rendita	
1		**122**	**525**	**21**	**1**		**C/2**	**5**	**7 m²**		**Euro 33,26**	COSTITUZIONE del 08/11/2004 protocollo n. FG0237999 in atti dal 08/11/2004 COSTITUZIONE (n. 2004.1/2004)
Indirizzo	, VIA TRINITAPOLI SNC piano: S1 interno: 2;											
Annotazioni	classamento proposto e validato (D.M. 701/94)											

Situazione degli intestati dal 08/11/2004

N.	DATI ANAGRAFICI	CODICE FISCALE	DIRITTI E ONERI REALI
1	DEMANIO DELLO STATO CON SEDE IN ROMA con sede in ROMA	06340981007	(1) Proprieta` per 1/1
DATI DERIVANTI DA	COSTITUZIONE del 08/11/2004 protocollo n. FG0237999 in atti dal 08/11/2004 Registrazione: COSTITUZIONE (n. 2004.1/2004)		

Unità immobiliari n. 1

Visura telematica esente per fini istituzionali

* Codice Fiscale Validato in Anagrafe Tributaria

Direzione Provinciale di Foggia
Ufficio Provinciale - Territorio
Servizi Catastali

Visura storica per immobile

Situazione degli atti informatizzati dall'impianto meccanografico al 18/12/2018

Dati della richiesta	**Comune di FOGGIA (Codice: D643)**
	Provincia di FOGGIA
Catasto Fabbricati	**Foglio: 122 Particella: 525 Sub.: 22**

INTESTATO

1	DEMANIO DELLO STATO CON SEDE IN ROMA con sede in ROMA	06340981007*	(1) Proprieta` per 1/1

Unità immobiliare dal 28/08/2013

N.	DATI IDENTIFICATIVI				DATI DI CLASSAMENTO							DATI DERIVANTI DA
	Sezione Urbana	Foglio	Particella	Sub	Zona Cens.	Micro Zona	Categoria	Classe	Consistenza	Superficie Catastale	Rendita	
1		**122**	**525**	**22**	**1**		**C/2**	**5**	**7 m²**	**Totale: 9 m²**	**Euro 33,26**	Variazione del 28/08/2013 - Superfici art. 14 DL 201/2011

Indirizzo	VIA TRINITAPOLI SNC piano: S1 interno: 3;
Annotazioni	mod. 58 n. 9858

Mappali Terreni Correlati
Codice Comune D643 - Sezione - Foglio 122 - Particella 525

Situazione dell'unità immobiliare dal 21/06/2005

N.	DATI IDENTIFICATIVI				DATI DI CLASSAMENTO							DATI DERIVANTI DA
	Sezione Urbana	Foglio	Particella	Sub	Zona Cens.	Micro Zona	Categoria	Classe	Consistenza	Superficie Catastale	Rendita	
1		**122**	**525**	**22**	**1**		**C/2**	**5**	**7 m²**		**Euro 33,26**	VARIAZIONE del 21/06/2005 protocollo n. FG0126337 in atti dal 21/06/2005 CONFERMA CLASS. PROP. PROT.237999/04 (n. 31995.1/2005)

Indirizzo	, VIA TRINITAPOLI SNC piano: S1 interno: 3;
Annotazioni	mod. 58 n. 9858

Visura storica per immobile

Situazione degli atti informatizzati dall'impianto meccanografico al 18/12/2018

Situazione dell'unità immobiliare dal 08/11/2004

N.	DATI IDENTIFICATIVI				DATI DI CLASSAMENTO							DATI DERIVANTI DA
	Sezione Urbana	Foglio	Particella	Sub	Zona Cens.	Micro Zona	Categoria	Classe	Consistenza	Superficie Catastale	Rendita	
1		**122**	**525**	**22**	**1**		**C/2**	**5**	**7 m²**		**Euro 33,26**	COSTITUZIONE del 08/11/2004 protocollo n. FG0237999 in atti dal 08/11/2004 COSTITUZIONE (n. 2004.1/2004)
Indirizzo	, VIA TRINITAPOLI SNC piano: S1 interno: 3;											
Annotazioni	classamento proposto e validato (D.M. 701/94)											

Situazione degli intestati dal 08/11/2004

N.	DATI ANAGRAFICI	CODICE FISCALE	DIRITTI E ONERI REALI
1	DEMANIO DELLO STATO CON SEDE IN ROMA con sede in ROMA	06340981007	(1) Proprieta` per 1/1
DATI DERIVANTI DA	COSTITUZIONE del 08/11/2004 protocollo n. FG0237999 in atti dal 08/11/2004 Registrazione: COSTITUZIONE (n. 2004.1/2004)		

Unità immobiliari n. 1

Visura telematica esente per fini istituzionali

* Codice Fiscale Validato in Anagrafe Tributaria

Direzione Provinciale di Foggia
Ufficio Provinciale - Territorio
Servizi Catastali

Data: 18/12/2018 - Ora: 11.44.48 Segue

Visura n.: T137423 Pag: 1

Visura storica per immobile

Situazione degli atti informatizzati dall'impianto meccanografico al 18/12/2018

Dati della richiesta	**Comune di FOGGIA (Codice: D643)**
	Provincia di FOGGIA
Catasto Fabbricati	**Foglio: 122 Particella: 525 Sub.: 23**

INTESTATO

1	DEMANIO DELLO STATO CON SEDE IN ROMA con sede in ROMA	06340981007*	(1) Proprieta` per 1/1

Unità immobiliare dal 28/08/2013

N.	DATI IDENTIFICATIVI				DATI DI CLASSAMENTO							DATI DERIVANTI DA
	Sezione Urbana	Foglio	Particella	Sub	Zona Cens.	Micro Zona	Categoria	Classe	Consistenza	Superficie Catastale	Rendita	
1		**122**	**525**	**23**	**1**		**C/2**	**5**	**8 m²**	**Totale: 10 m²**	**Euro 38,01**	Variazione del 28/08/2013 - Superfici art. 14 DL 201/2011

Indirizzo	VIA TRINITAPOLI SNC piano: S1 interno: 4;
Annotazioni	mod. 58 n. 9858

Mappali Terreni Correlati
Codice Comune D643 - Sezione - Foglio 122 - Particella 525

Situazione dell'unità immobiliare dal 21/06/2005

N.	DATI IDENTIFICATIVI				DATI DI CLASSAMENTO							DATI DERIVANTI DA
	Sezione Urbana	Foglio	Particella	Sub	Zona Cens.	Micro Zona	Categoria	Classe	Consistenza	Superficie Catastale	Rendita	
1		**122**	**525**	**23**	**1**		**C/2**	**5**	**8 m²**		**Euro 38,01**	VARIAZIONE del 21/06/2005 protocollo n. FG0126650 in atti dal 21/06/2005 CONFERMA CLASS. PROP. PROT.237999/04 (n. 32022.1/2005)

Indirizzo	, VIA TRINITAPOLI SNC piano: S1 interno: 4;
Annotazioni	mod. 58 n. 9858

Visura storica per immobile

Situazione degli atti informatizzati dall'impianto meccanografico al 18/12/2018

Situazione dell'unità immobiliare dal 08/11/2004

N.	DATI IDENTIFICATIVI				DATI DI CLASSAMENTO							DATI DERIVANTI DA
	Sezione Urbana	Foglio	Particella	Sub	Zona Cens.	Micro Zona	Categoria	Classe	Consistenza	Superficie Catastale	Rendita	
1		**122**	**525**	**23**	**1**		**C/2**	**5**	**8 m²**		**Euro 38,01**	COSTITUZIONE del 08/11/2004 protocollo n. FG0237999 in atti dal 08/11/2004 COSTITUZIONE (n. 2004.1/2004)
Indirizzo	, VIA TRINITAPOLI SNC piano: S1 interno: 4;											
Annotazioni	classamento proposto e validato (D.M. 701/94)											

Situazione degli intestati dal 08/11/2004

N.	DATI ANAGRAFICI	CODICE FISCALE	DIRITTI E ONERI REALI
1	DEMANIO DELLO STATO CON SEDE IN ROMA con sede in ROMA	06340981007	(1) Proprieta` per 1/1
DATI DERIVANTI DA	COSTITUZIONE del 08/11/2004 protocollo n. FG0237999 in atti dal 08/11/2004 Registrazione: COSTITUZIONE (n. 2004.1/2004)		

Unità immobiliari n. 1

Visura telematica esente per fini istituzionali

* Codice Fiscale Validato in Anagrafe Tributaria

Direzione Provinciale di Foggia
Ufficio Provinciale - Territorio
Servizi Catastali

Visura storica per immobile

Situazione degli atti informatizzati dall'impianto meccanografico al 18/12/2018

Dati della richiesta	**Comune di FOGGIA (Codice: D643)**
	Provincia di FOGGIA
Catasto Fabbricati	**Foglio: 122 Particella: 525 Sub.: 24**

INTESTATO

1	DEMANIO DELLO STATO CON SEDE IN ROMA con sede in ROMA	06340981007*	(1) Proprieta` per 1/1

Unità immobiliare dal 28/08/2013

N.	DATI IDENTIFICATIVI				DATI DI CLASSAMENTO							DATI DERIVANTI DA
	Sezione Urbana	Foglio	Particella	Sub	Zona Cens.	Micro Zona	Categoria	Classe	Consistenza	Superficie Catastale	Rendita	
1		**122**	**525**	**24**	**1**		**C/2**	**5**	**8 m²**	**Totale: 9 m²**	**Euro 38,01**	Variazione del 28/08/2013 - Superfici art. 14 DL 201/2011

Indirizzo	VIA TRINITAPOLI SNC piano: S1 interno: 5;
Annotazioni	mod. 58 n. 9858

Mappali Terreni Correlati
Codice Comune D643 - Sezione - Foglio 122 - Particella 525

Situazione dell'unità immobiliare dal 21/06/2005

N.	DATI IDENTIFICATIVI				DATI DI CLASSAMENTO							DATI DERIVANTI DA
	Sezione Urbana	Foglio	Particella	Sub	Zona Cens.	Micro Zona	Categoria	Classe	Consistenza	Superficie Catastale	Rendita	
1		**122**	**525**	**24**	**1**		**C/2**	**5**	**8 m²**		**Euro 38,01**	VARIAZIONE del 21/06/2005 protocollo n. FG0126690 in atti dal 21/06/2005 CONFERMA CLASS. PROP. PROT.237999/04 (n. 32030.1/2005)

Indirizzo	, VIA TRINITAPOLI SNC piano: S1 interno: 5;
Annotazioni	mod. 58 n. 9858

Visura storica per immobile

Situazione degli atti informatizzati dall'impianto meccanografico al 18/12/2018

Situazione dell'unità immobiliare dal 08/11/2004

N.	DATI IDENTIFICATIVI				DATI DI CLASSAMENTO							DATI DERIVANTI DA
	Sezione Urbana	Foglio	Particella	Sub	Zona Cens.	Micro Zona	Categoria	Classe	Consistenza	Superficie Catastale	Rendita	
1		**122**	**525**	**24**	**1**		**C/2**	**5**	**8 m²**		**Euro 38,01**	COSTITUZIONE del 08/11/2004 protocollo n. FG0237999 in atti dal 08/11/2004 COSTITUZIONE (n. 2004.1/2004)
Indirizzo	, VIA TRINITAPOLI SNC piano: S1 interno: 5;											
Annotazioni	classamento proposto e validato (D.M. 701/94)											

Situazione degli intestati dal 08/11/2004

N.	DATI ANAGRAFICI	CODICE FISCALE	DIRITTI E ONERI REALI
1	DEMANIO DELLO STATO CON SEDE IN ROMA con sede in ROMA	06340981007	(1) Proprieta` per 1/1
DATI DERIVANTI DA	COSTITUZIONE del 08/11/2004 protocollo n. FG0237999 in atti dal 08/11/2004 Registrazione: COSTITUZIONE (n. 2004.1/2004)		

Unità immobiliari n. 1

Visura telematica esente per fini istituzionali

* Codice Fiscale Validato in Anagrafe Tributaria

Direzione Provinciale di Foggia
Ufficio Provinciale - Territorio
Servizi Catastali

Visura storica per immobile

Situazione degli atti informatizzati dall'impianto meccanografico al 18/12/2018

Dati della richiesta	**Comune di FOGGIA (Codice: D643)**
	Provincia di FOGGIA
Catasto Fabbricati	**Foglio: 122 Particella: 525 Sub.: 25**

INTESTATO

1	DEMANIO DELLO STATO CON SEDE IN ROMA con sede in ROMA	06340981007*	(1) Proprieta` per 1/1

Unità immobiliare dal 28/08/2013

N.	DATI IDENTIFICATIVI				DATI DI CLASSAMENTO							DATI DERIVANTI DA
	Sezione Urbana	Foglio	Particella	Sub	Zona Cens.	Micro Zona	Categoria	Classe	Consistenza	Superficie Catastale	Rendita	
1		**122**	**525**	**25**	**1**		**C/2**	**5**	**8 m²**	**Totale: 10 m²**	**Euro 38,01**	Variazione del 28/08/2013 - Superfici art. 14 DL 201/2011

Indirizzo	VIA TRINITAPOLI SNC piano: S1 interno: 6;
Annotazioni	mod. 58 n. 9858

Mappali Terreni Correlati
Codice Comune D643 - Sezione - Foglio 122 - Particella 525

Situazione dell'unità immobiliare dal 21/06/2005

N.	DATI IDENTIFICATIVI				DATI DI CLASSAMENTO							DATI DERIVANTI DA
	Sezione Urbana	Foglio	Particella	Sub	Zona Cens.	Micro Zona	Categoria	Classe	Consistenza	Superficie Catastale	Rendita	
1		**122**	**525**	**25**	**1**		**C/2**	**5**	**8 m²**		**Euro 38,01**	VARIAZIONE del 21/06/2005 protocollo n. FG0126693 in atti dal 21/06/2005 CONFERMA CLASS. PROP. PROT.237999/04 (n. 32032.1/2005)

Indirizzo	, VIA TRINITAPOLI SNC piano: S1 interno: 6;
Annotazioni	mod. 58 n. 9858

Visura storica per immobile

Situazione degli atti informatizzati dall'impianto meccanografico al 18/12/2018

Situazione dell'unità immobiliare dal 08/11/2004

N.	DATI IDENTIFICATIVI				DATI DI CLASSAMENTO							DATI DERIVANTI DA
	Sezione Urbana	Foglio	Particella	Sub	Zona Cens.	Micro Zona	Categoria	Classe	Consistenza	Superficie Catastale	Rendita	
1		**122**	**525**	**25**	**1**		**C/2**	**5**	**8 m²**		**Euro 38,01**	COSTITUZIONE del 08/11/2004 protocollo n. FG0237999 in atti dal 08/11/2004 COSTITUZIONE (n. 2004.1/2004)
Indirizzo	, VIA TRINITAPOLI SNC piano: S1 interno: 6;											
Annotazioni	classamento proposto e validato (D.M. 701/94)											

Situazione degli intestati dal 08/11/2004

N.	DATI ANAGRAFICI	CODICE FISCALE	DIRITTI E ONERI REALI
1	DEMANIO DELLO STATO CON SEDE IN ROMA con sede in ROMA	06340981007	(1) Proprieta` per 1/1
DATI DERIVANTI DA	COSTITUZIONE del 08/11/2004 protocollo n. FG0237999 in atti dal 08/11/2004 Registrazione: COSTITUZIONE (n. 2004.1/2004)		

Unità immobiliari n. 1

Visura telematica esente per fini istituzionali

* Codice Fiscale Validato in Anagrafe Tributaria

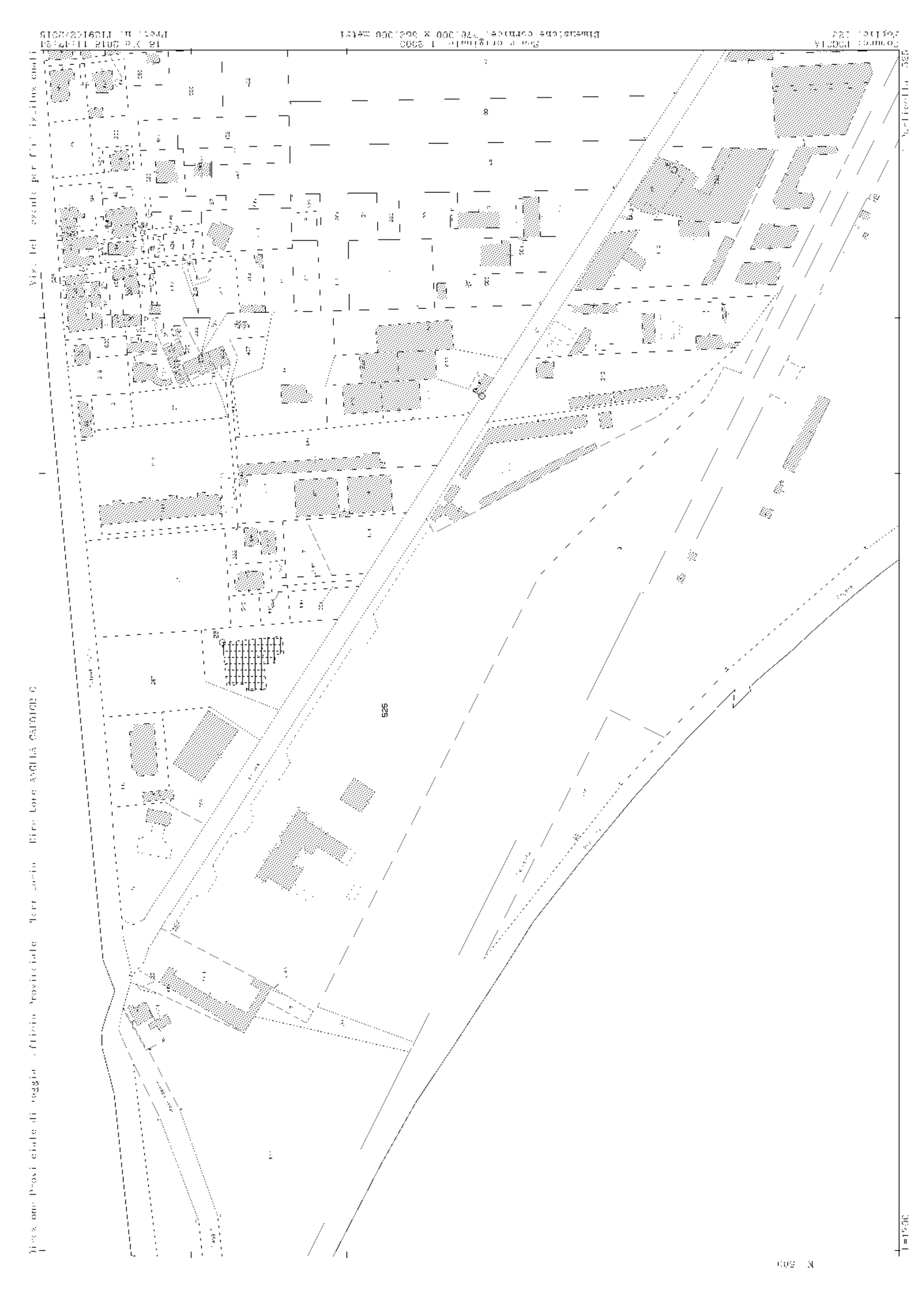
525

CASERMA FORESTALE DI FOGGIA

FGB0082
FOGGIA
1/7

PIANTA PIANO INTERRATO

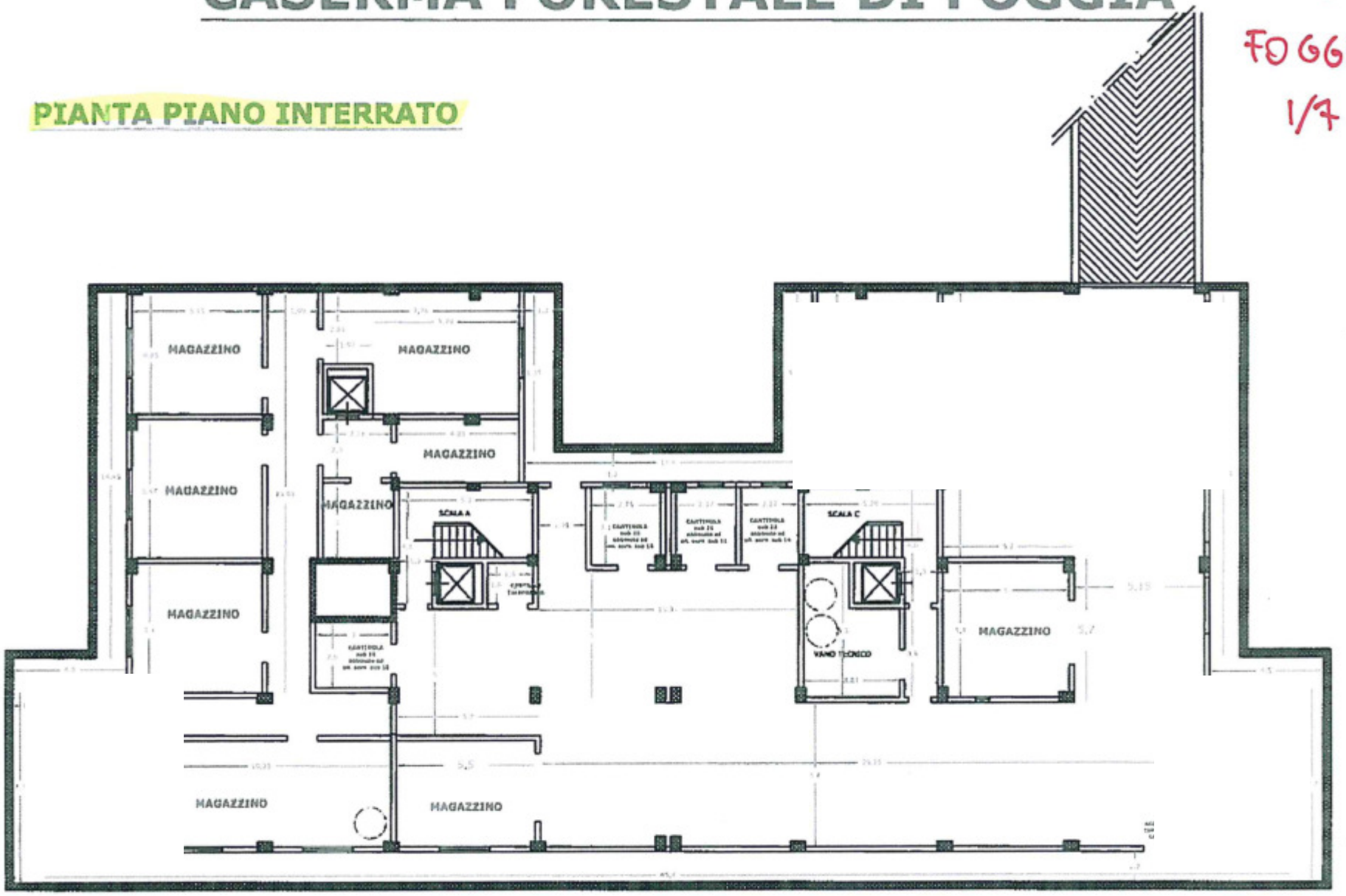

CASERMA FORESTALE DI FOGGIA

FG BO 682
FOGGIA
2/7

PIANTA PIANO RIALZATO

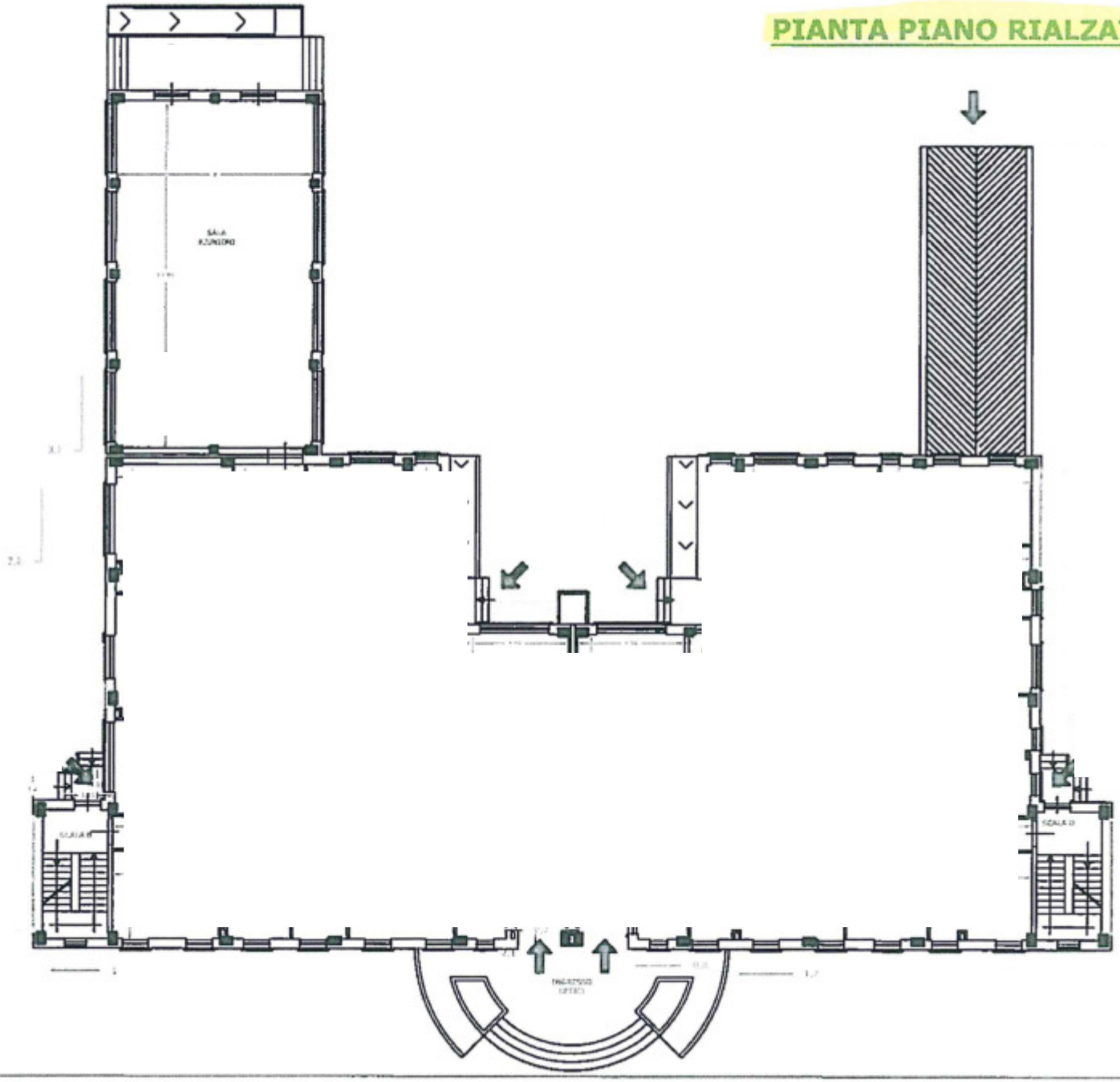

CASERMA FORESTALE DI FOGGIA

PIANTA PRIMO PIANO

FG BO 482
FOGGIA
3/A

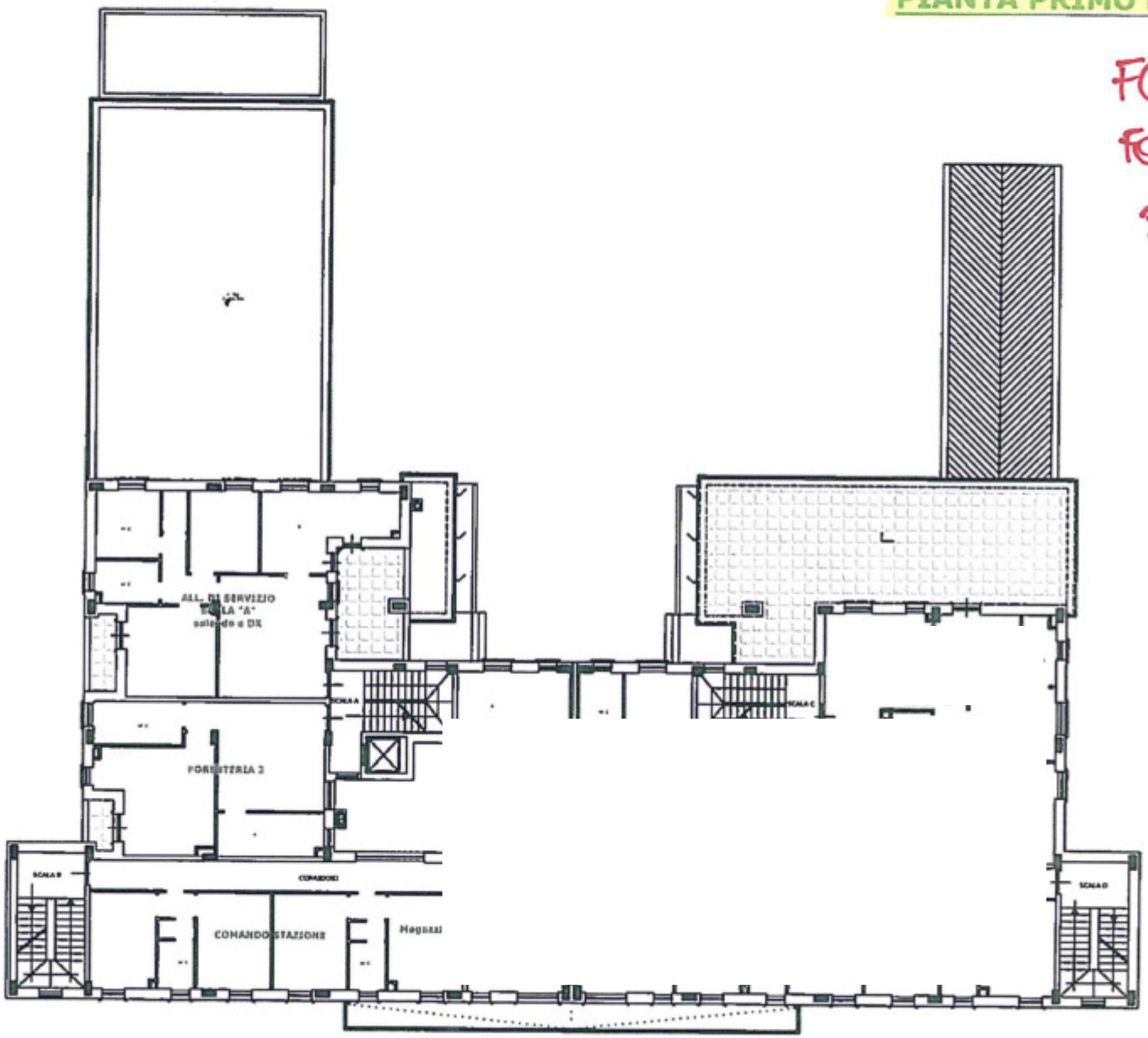

CASERMA FORESTALE DI FOGGIA

PIANTA SECONDO PIANO

FGBO482
FOGGIA
4/7

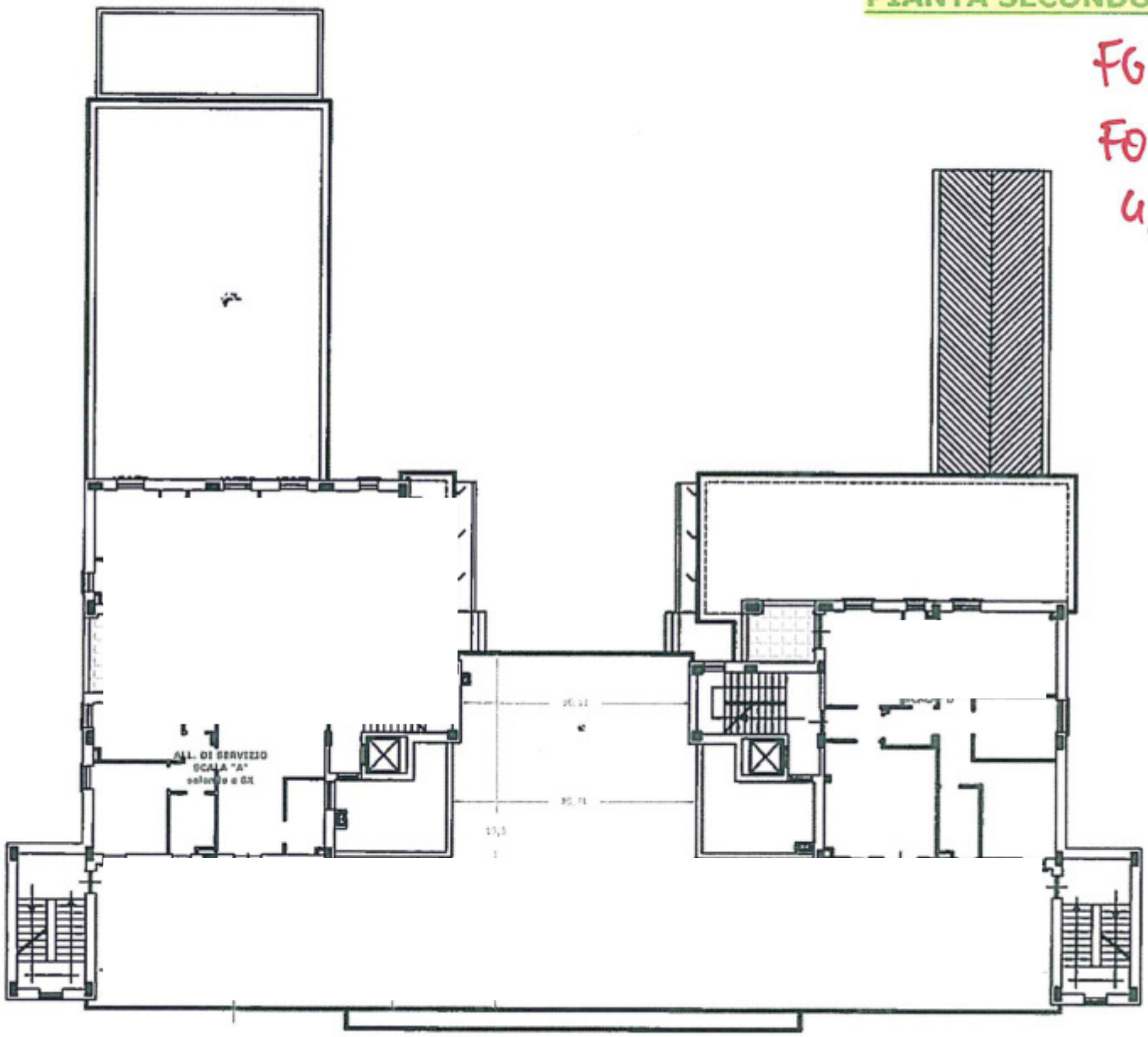

CASERMA FORESTALE DI FOGGIA

PIANTA TERZO PIANO

FG B0482
FOGGIA
5/7

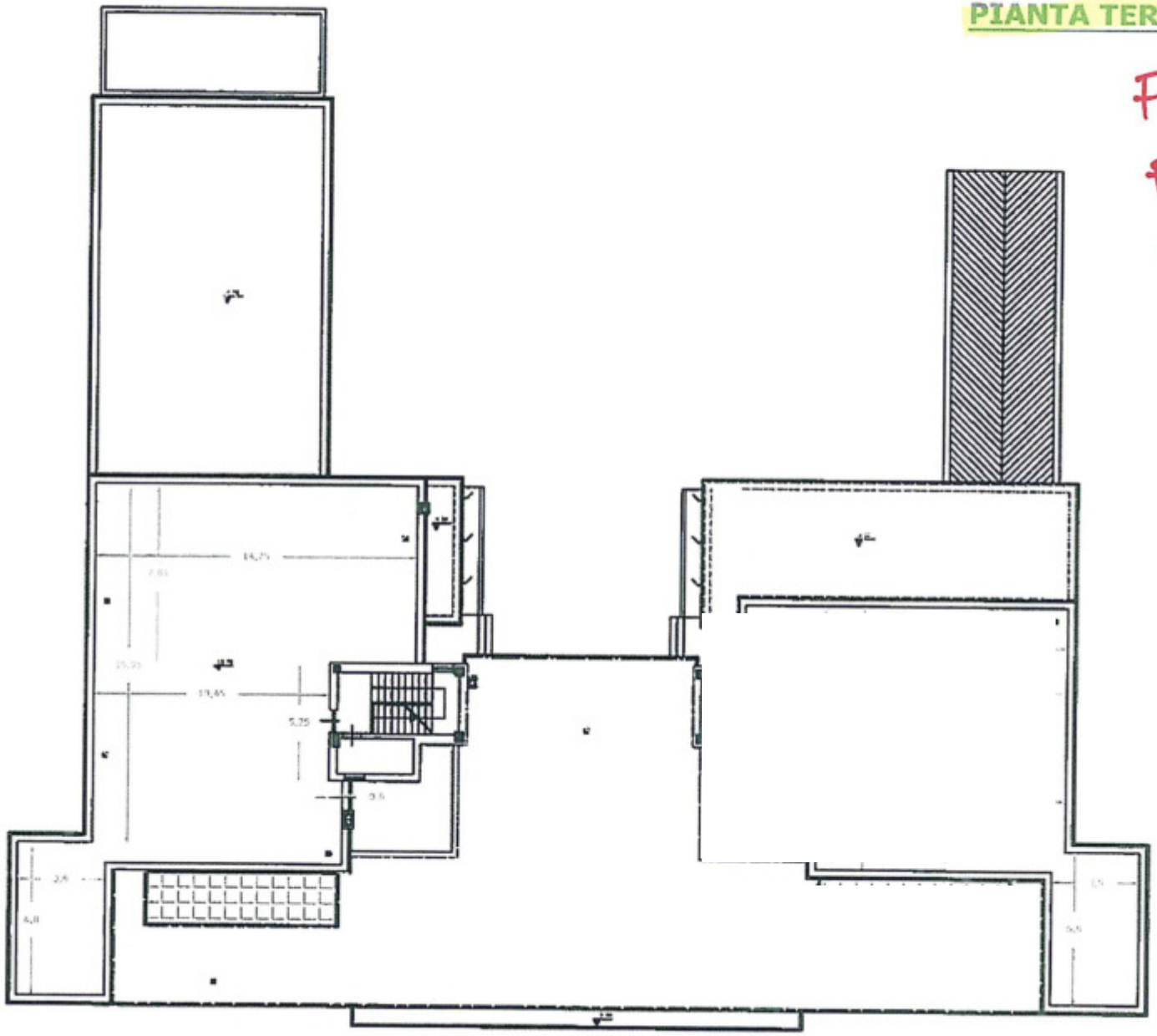

CASERMA FORESTALE DI FOGGIA

PIANTA AUTORIMESSA ESTERNA

Foglio 122 - P.lla 629 - sub 11

FG0048Z
FOGGIA
6/7

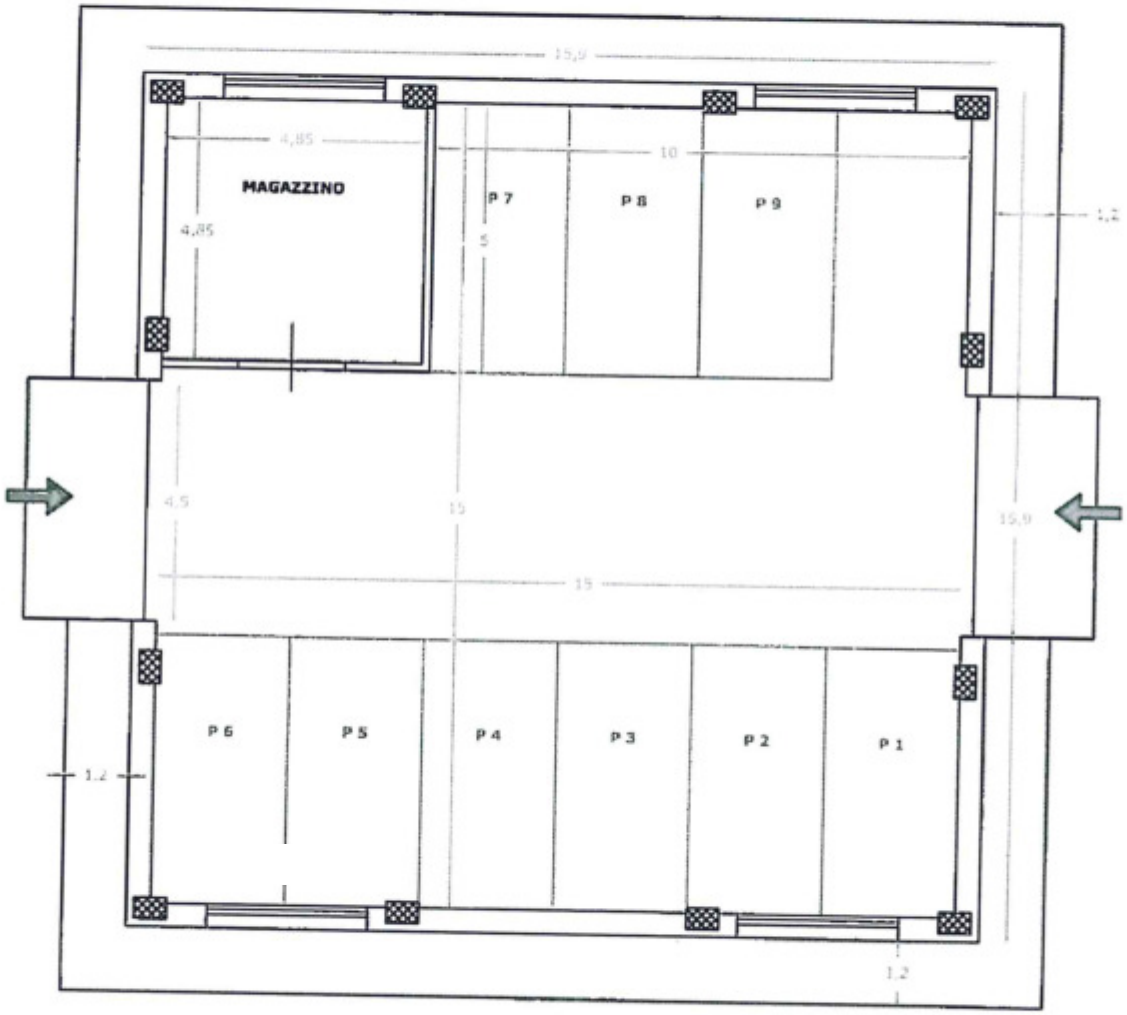

SECONDA AUTORIMESSA ESTERNA

PIANTA MURATURA

FOBOLIBZ
FOGGIA
7/7

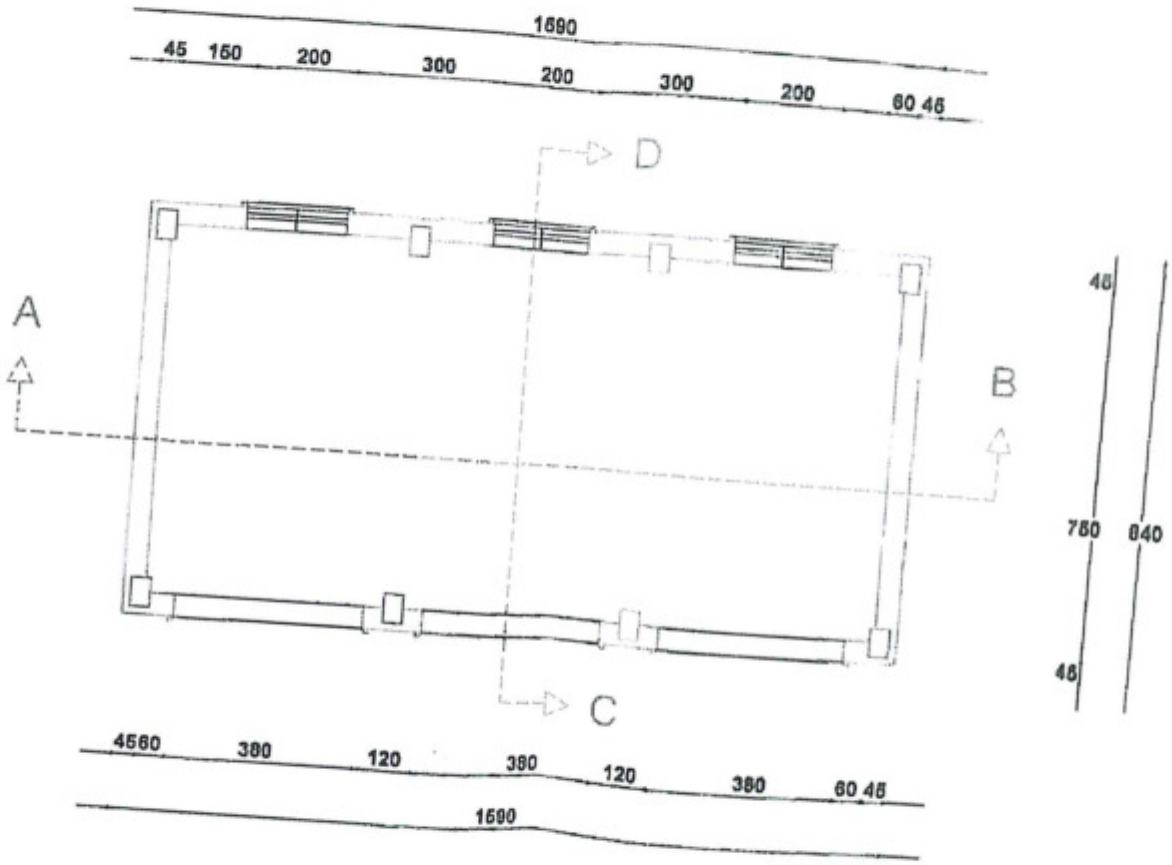

SCALA 1 : 100







72165