




AGENZIA DEL DEMANIO

Direzione Regionale Calabria

## FASCICOLO DELL'IMMOBILE

Direzione Regionale Calabria

RCB0234





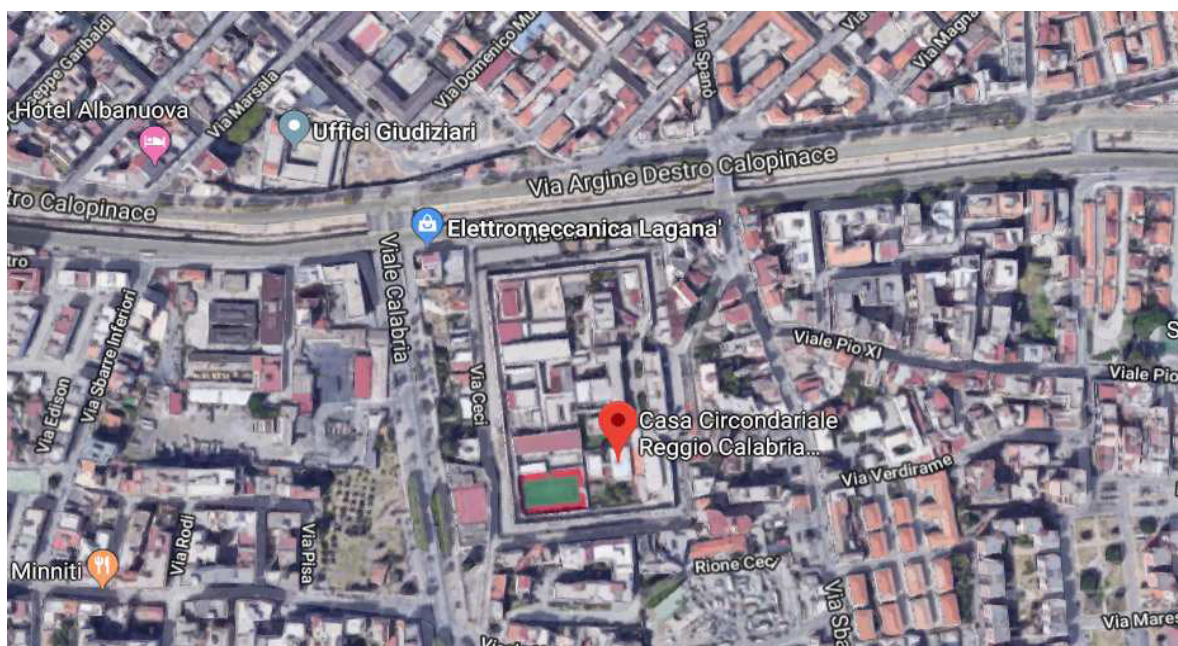
# AGENZIA DEL DEMANIO

Direzione Regionale Calabria

DATI GENERALI				
CASA CIRCONDARIALE RC "PANZERA" - UFFICI E ALLOGGI	RCB0234		RC0304001	
REGIONE	PROVINCIA	COMUNE	INDIRIZZO	GEOLOCALIZZAZIONE
CALABRIA	REGGIO CALABRIA	REGGIO DI CALABRIA	VIA CARCERE NUOVO 2	38°06'00.5"N 15°38'28.0"E

Fonte dati Address

## Individuazione del complesso su aerofoto



## Individuazione del complesso su aerofotogrammetria





# AGENZIA DEL DEMANIO

Direzione Regionale Calabria

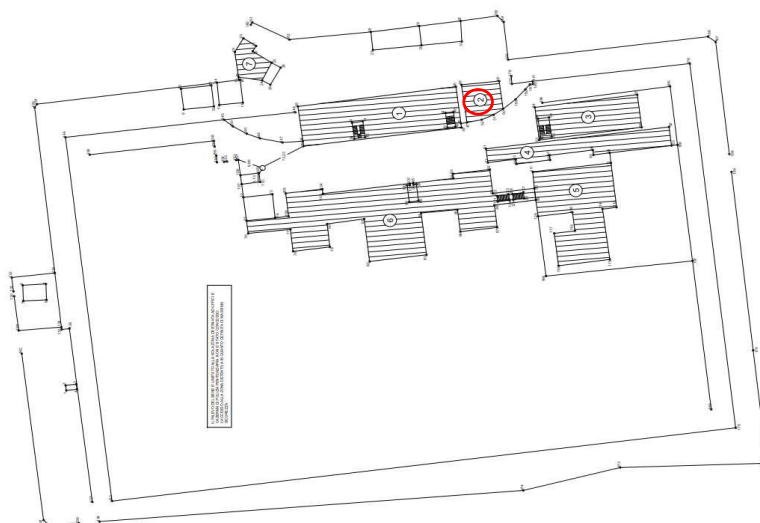
DATI IMMOBILE					
FOGLIO		PARTICELLA		SUBALTERNO	
102		54		v. elenco subalterni	
SUPERFICIE LORDA MQ	VOLUME MC	IMMOBILE CIELO TERRA SI/NO	IN USO SI/NO	TECNOLOGIA COSTRUTTIVA	AGIBILITA'
1215,42	5925	SI	SI	MURATURA PORTANTE	ND

Fonte dati Address

## Planimetrie dello stato di fatto

Planimetrie dello stato di fatto non disponibili

\*La volumetria indicata nelle schede fa riferimento al volume dei soli vani uffici e accessori escludendo la zona di massima sicurezza



## Estratto di mappa catastale





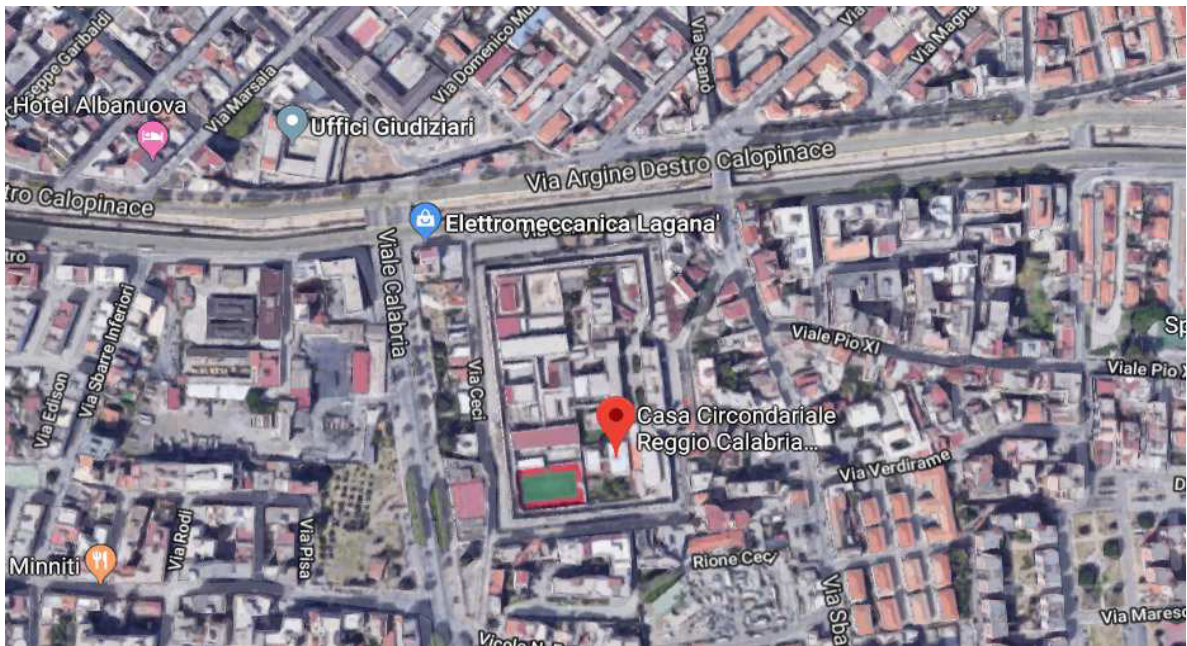
AGENZIA DEL DEMANIO

Direzione Regionale Calabria

DATI GENERALI				
CASA CIRCONDARIALE RC "PANZERA" - UFFICI		RCB0234	RC0304002	
REGIONE	PROVINCIA	COMUNE	INDIRIZZO	GEOLOCALIZZAZIONE
CALABRIA	REGGIO CALABRIA	REGGIO DI CALABRIA	VIA CARCERE NUOVO 2	38°06'00.5"N 15°38'28.0"E

Fonte dati Address

Individuazione del complesso su aerofoto



Individuazione del complesso su aerofotogrammetria





# AGENZIA DEL DEMANIO

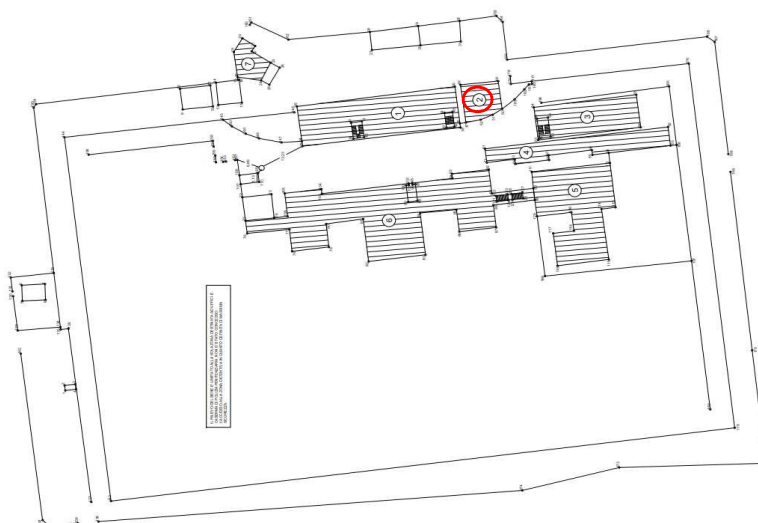
Direzione Regionale Calabria

DATI IMMOBILE					
FOGLIO		PARTICELLA		SUBALTERNO	
102		54		v. elenco subalterni	
SUPERFICIE LORDA MQ	VOLUME MC	IMMOBILE CIELO TERRA SI/NO	IN USO SI/NO	TECNOLOGIA COSTRUTTIVA	AGIBILITA'
129	523	SI	SI	MURATURA PORTANTE	ND

Fonte dati Address

## Planimetrie dello stato di fatto

Planimetrie dello stato di fatto non disponibili



## Estratto di mappa catastale





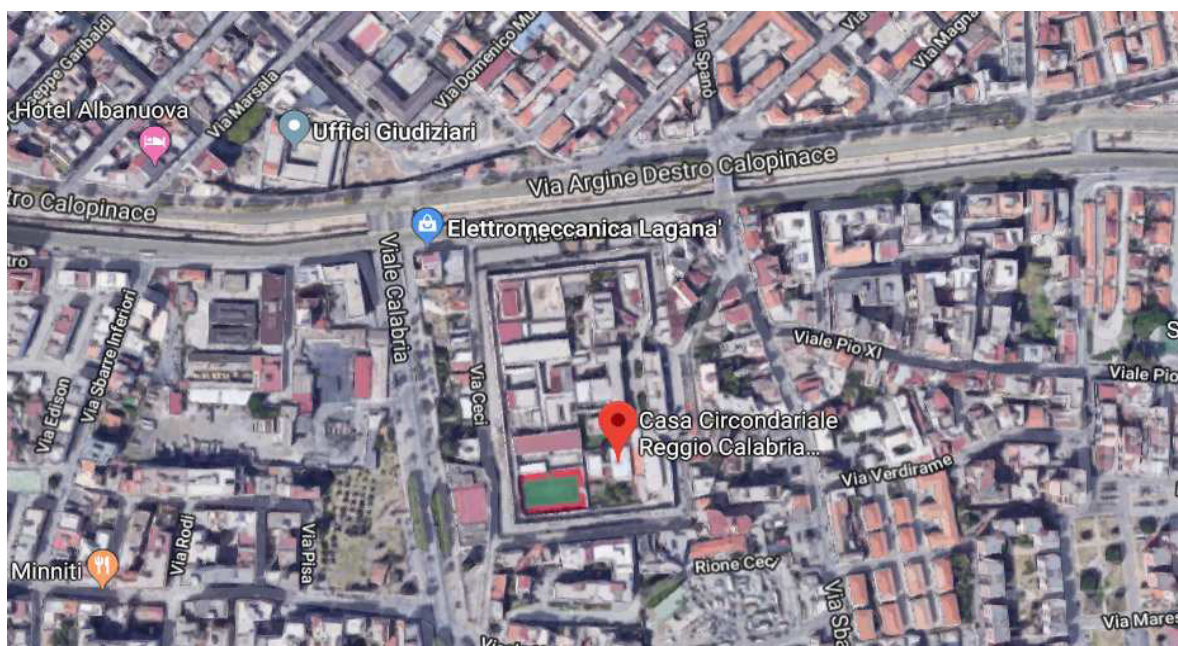
# AGENZIA DEL DEMANIO

Direzione Regionale Calabria

DATI GENERALI				
CASA CIRCONDARIALE RC "PANZERA" - UFFICI ED ALLOGGI	RCB0234			RC0304003
REGIONE	PROVINCIA	COMUNE	INDIRIZZO	GEOLOCALIZZAZIONE
CALABRIA	REGGIO CALABRIA	REGGIO DI CALABRIA	VIA CARCERE NUOVO 2	38°06'00.5"N 15°38'28.0"E

Fonte dati Address

## Individuazione del complesso su aerofoto



## Individuazione del complesso su aerofotogrammetria





# AGENZIA DEL DEMANIO

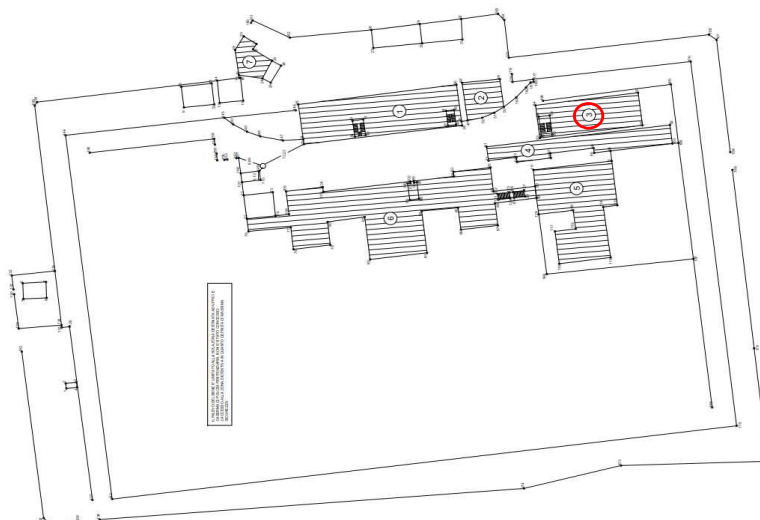
Direzione Regionale Calabria

DATI IMMOBILE					
FOGLIO		PARTICELLA		SUBALTERNO	
102		54		v. elenco subalterni	
SUPERFICIE LORDA MQ	VOLUME MC	IMMOBILE CIELO TERRA SI/NO	IN USO SI/NO	TECNOLOGIA COSTRUTTIVA	AGIBILITA'
637,18	2166	SI	SI	MURATURA PORTANTE	ND

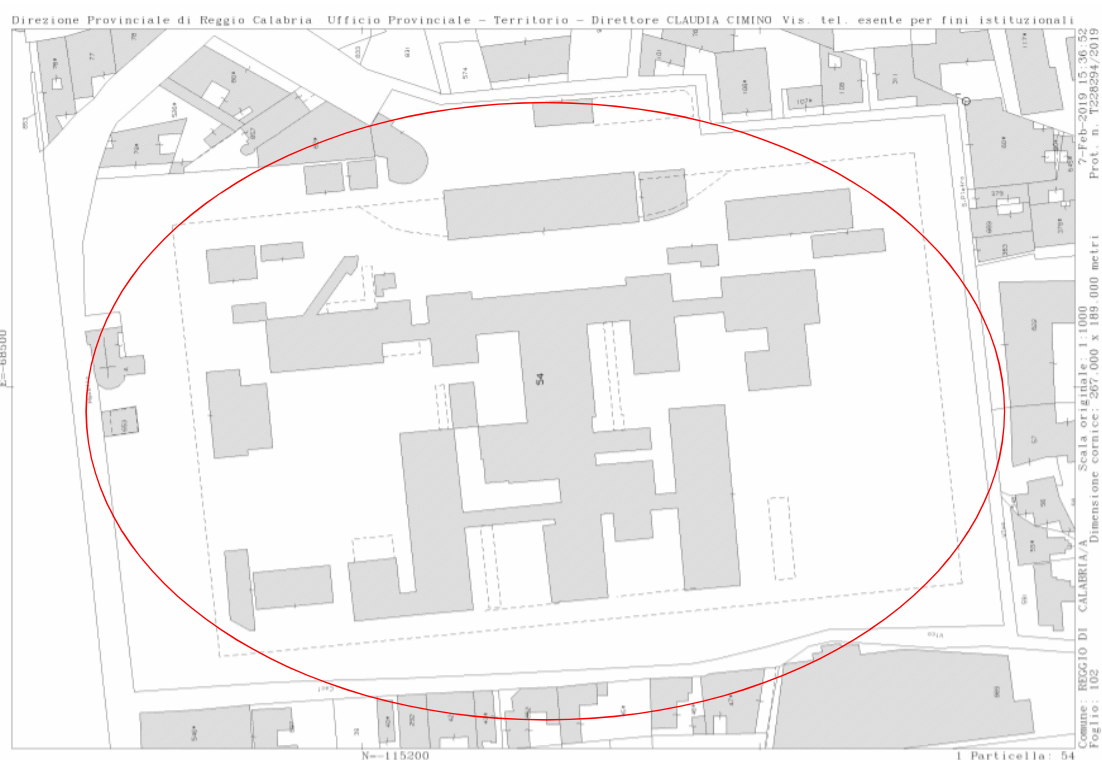
Fonte dati Address

## Planimetrie dello stato di fatto

Planimetrie dello stato di fatto non disponibili



## Estratto di mappa catastale





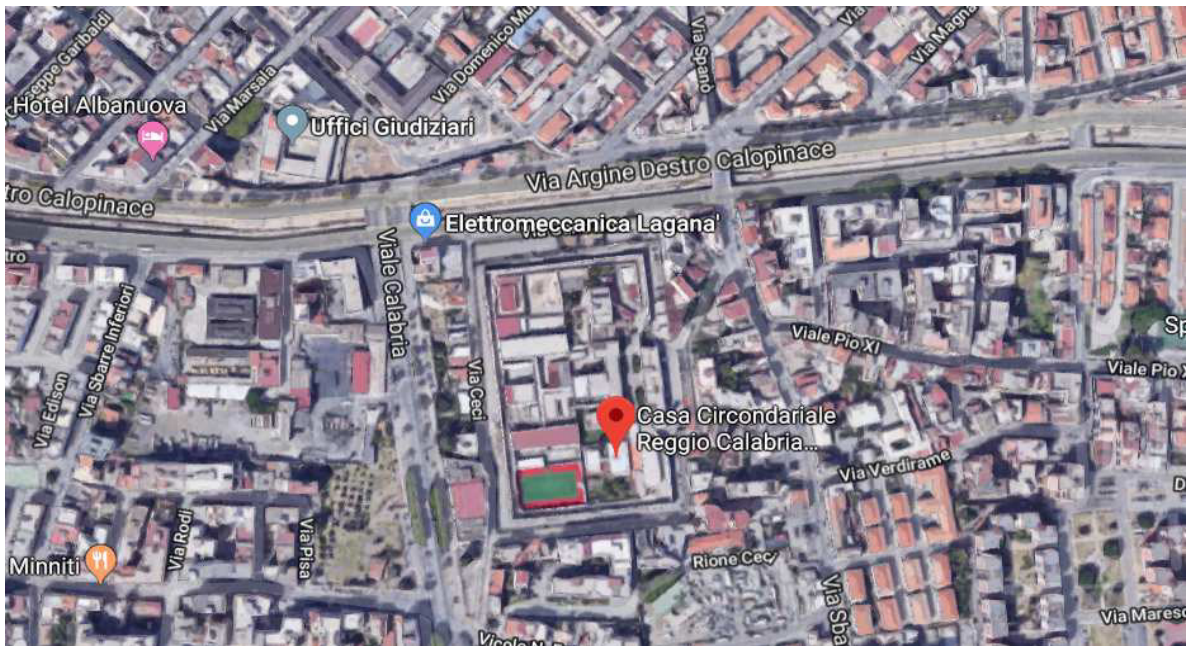
AGENZIA DEL DEMANIO

Direzione Regionale Calabria

DATI GENERALI				
CASA CIRCONDARIALE RC "PANZERA" - INFERMERIA E UFFICI	RCB0234		RC0304004	
REGIONE	PROVINCIA	COMUNE	INDIRIZZO	GEOLOCALIZZAZIONE
CALABRIA	REGGIO CALABRIA	REGGIO DI CALABRIA	VIA CARCERE NUOVO 2	38°06'00.5"N 15°38'28.0"E

Fonte dati Address

Individuazione del complesso su aerofoto



Individuazione del complesso su aerofotogrammetria







# AGENZIA DEL DEMANIO

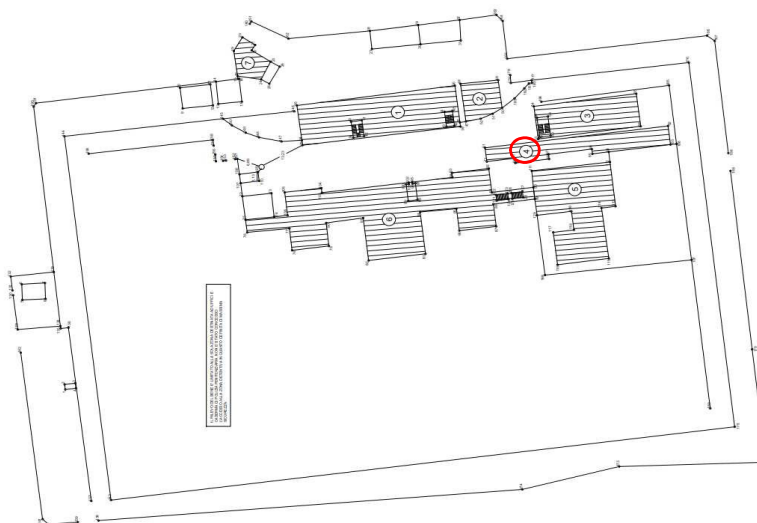
Direzione Regionale Calabria

DATI IMMOBILE					
FOGLIO		PARTICELLA		SUBALTERNO	
102		54		v. elenco subalterni	
SUPERFICIE LORDA MQ	VOLUME MC	IMMOBILE CIELO TERRA SI/NO	IN USO SI/NO	TECNOLOGIA COSTRUTTIVA	AGIBILITA'
292,63	1053	SI	SI	MURATURA PORTANTE	ND

Fonte dati Address

## Planimetrie dello stato di fatto

Planimetrie dello stato di fatto non disponibili



## Estratto di mappa catastale





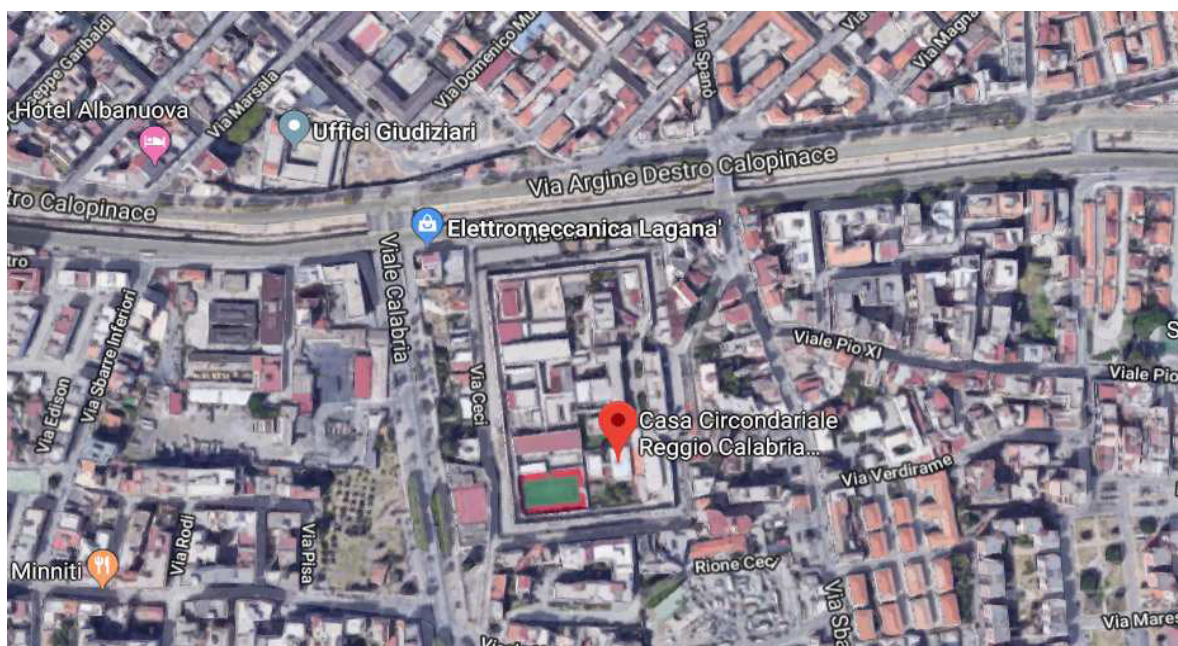
# AGENZIA DEL DEMANIO

Direzione Regionale Calabria

DATI GENERALI				
CASA CIRCONDARIALE RC "PANZERA" - BAR, MENSA E CUCINA POLIZIA PENITENZIARIA		RCB0234	RC0304005	
REGIONE	PROVINCIA	COMUNE	INDIRIZZO	GEOLOCALIZZAZIONE
CALABRIA	REGGIO CALABRIA	REGGIO DI CALABRIA	VIA CARCERE NUOVO 2	38°06'00.5"N 15°38'28.0"E

Fonte dati Address

## Individuazione del complesso su aerofoto



## Individuazione del complesso su aerofotogrammetria





# AGENZIA DEL DEMANIO

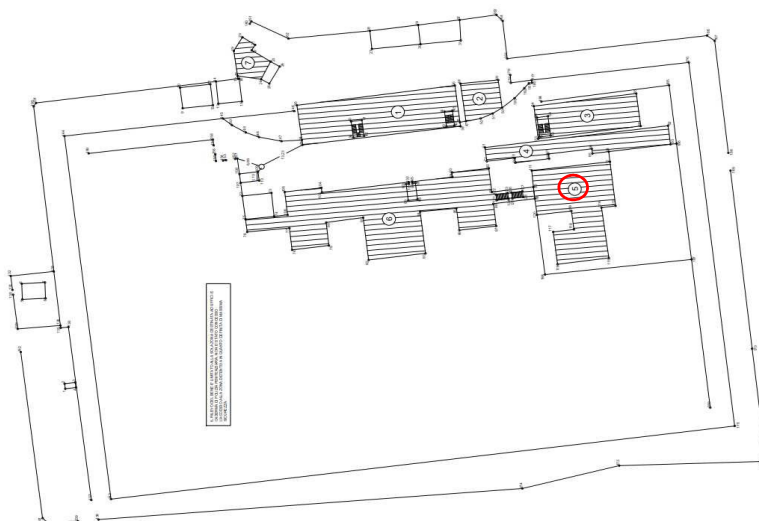
Direzione Regionale Calabria

DATI IMMOBILE					
FOGLIO		PARTICELLA		SUBALTERNO	
102		54		v. elenco subalterni	
SUPERFICIE LORDA MQ	VOLUME MC	IMMOBILE CIELO TERRA SI/NO	IN USO SI/NO	TECNOLOGIA COSTRUTTIVA	AGIBILITA'
541,93	2124	SI	SI	MURATURA PORTANTE	ND

Fonte dati Address

## Planimetrie dello stato di fatto

Planimetrie dello stato di fatto non disponibili



## Estratto di mappa catastale





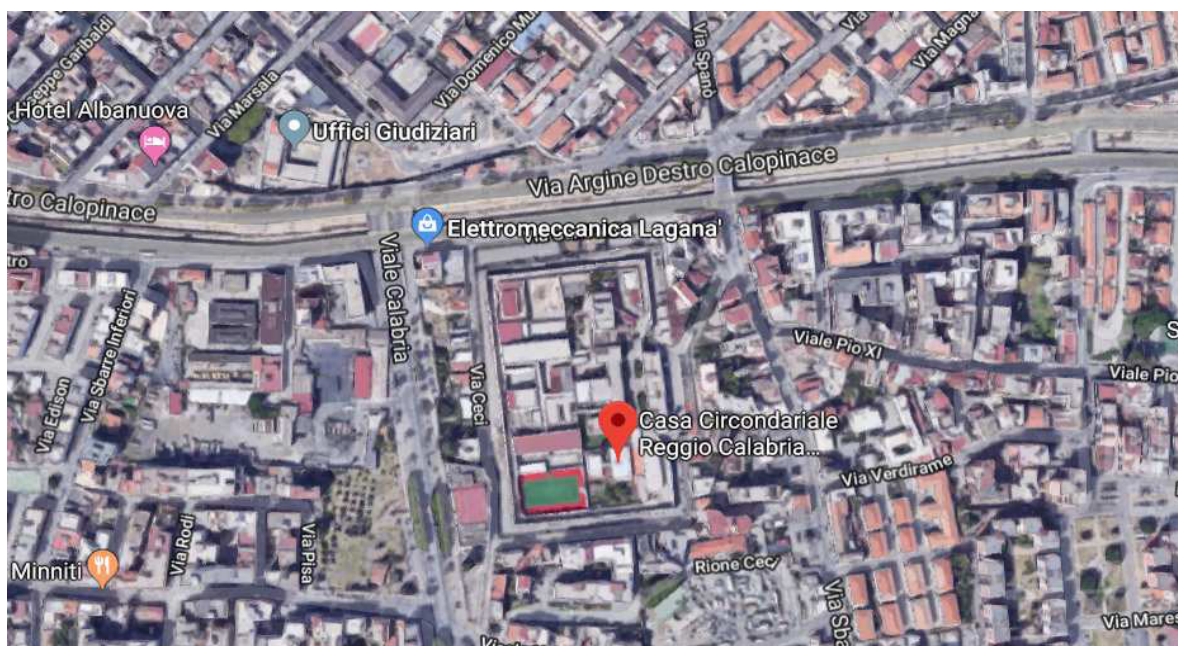
# AGENZIA DEL DEMANIO

Direzione Regionale Calabria

DATI GENERALI				
CASA CIRCONDARIALE RC "PANZERA" - CASERMA POLIZIA PENITENZIARIA	RCB0234		RC0304006	
REGIONE	PROVINCIA	COMUNE	INDIRIZZO	GEOLOCALIZZAZIONE
CALABRIA	REGGIO CALABRIA	REGGIO DI CALABRIA	VIA CARCERE NUOVO 2	38°06'00.5"N 15°38'28.0"E

Fonte dati Address

## Individuazione del complesso su aerofoto



## Individuazione del complesso su aerofotogrammetria





# AGENZIA DEL DEMANIO

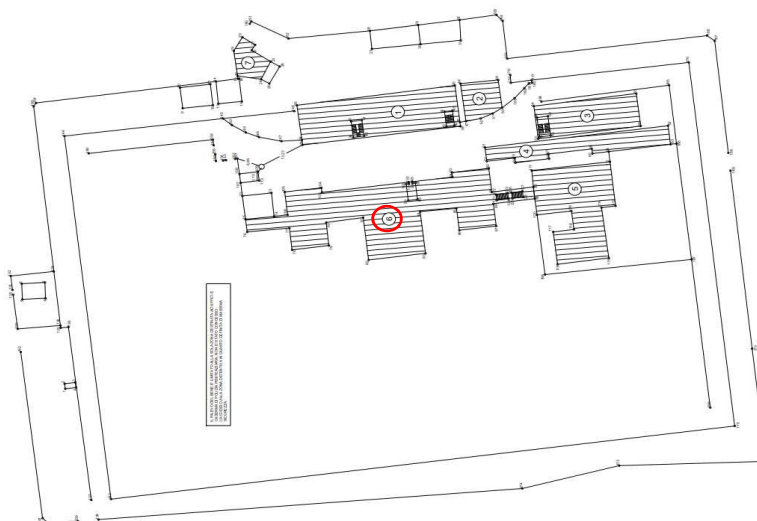
Direzione Regionale Calabria

DATI IMMOBILE					
FOGLIO		PARTICELLA		SUBALTERNO	
102		54		v. elenco subalterni	
SUPERFICIE LORDA MQ	VOLUME MC	IMMOBILE CIELO TERRA SI/NO	IN USO SI/NO	TECNOLOGIA COSTRUTTIVA	AGIBILITA'
2118,66	8258	SI	SI	MURATURA PORTANTE	ND

Fonte dati Address

## Planimetrie dello stato di fatto

Planimetrie dello stato di fatto non disponibili



## Estratto di mappa catastale





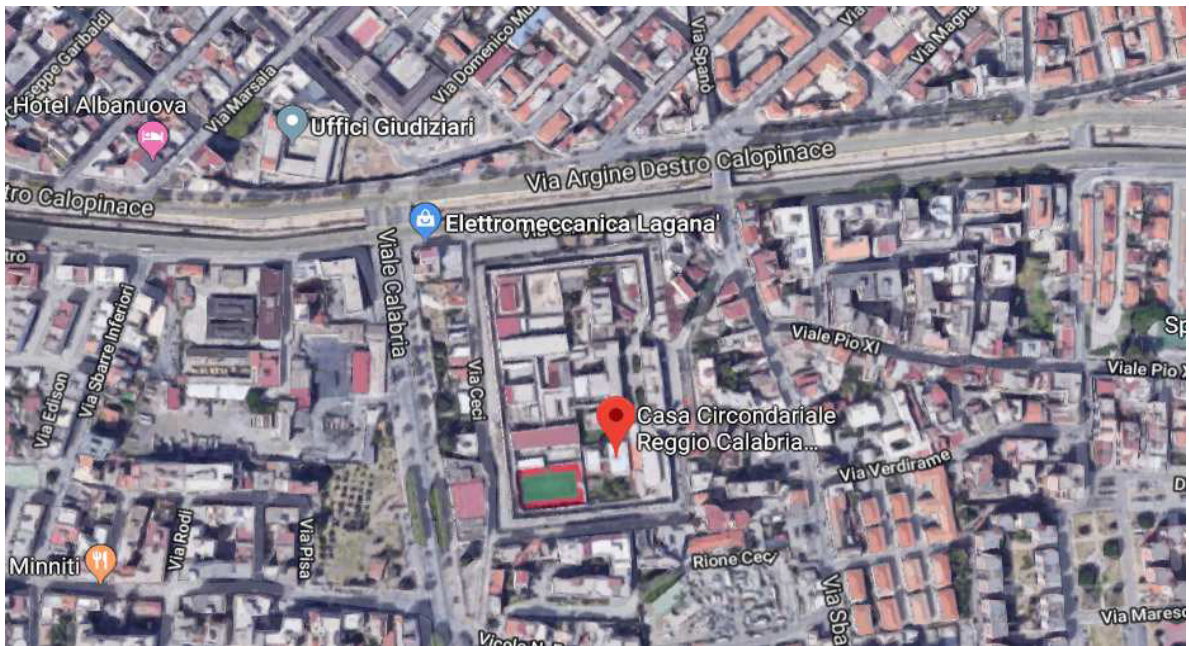
# AGENZIA DEL DEMANIO

Direzione Regionale Calabria

DATI GENERALI				
CASA CIRCONDARIALE RC "PANZERA" - CORPO DI GUARDIA	RCB0234		RC0304007	
REGIONE	PROVINCIA	COMUNE	INDIRIZZO	GEOLOCALIZZAZIONE
CALABRIA	REGGIO CALABRIA	REGGIO DI CALABRIA	VIA CARCERE NUOVO 2	38°06'00.5"N 15°38'28.0"E

Fonte dati Address

## Individuazione del complesso su aerofoto



## Individuazione del complesso su aerofotogrammetria





# AGENZIA DEL DEMANIO

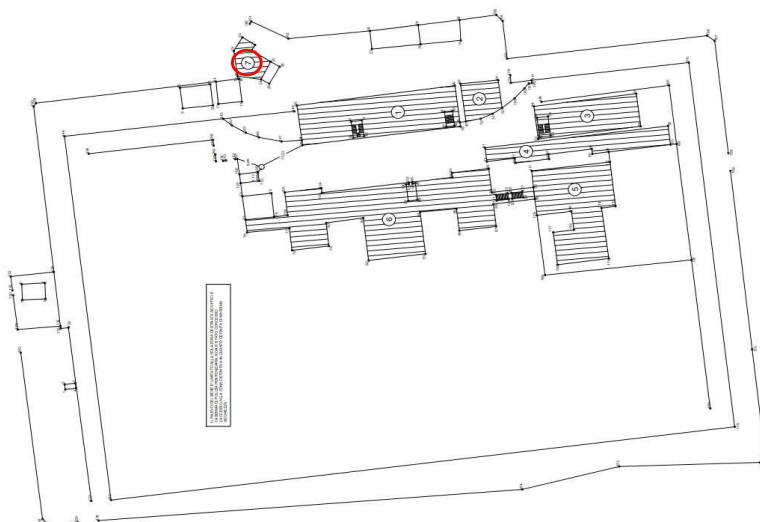
Direzione Regionale Calabria

DATI IMMOBILE					
FOGLIO		PARTICELLA		SUBALTERNO	
102		54		v. elenco subalterni	
SUPERFICIE LORDA MQ	VOLUME MC	IMMOBILE CIELO TERRA SI/NO	IN USO SI/NO	TECNOLOGIA COSTRUTTIVA	AGIBILITA'
88,24	366	SI	SI	MURATURA PORTANTE	ND

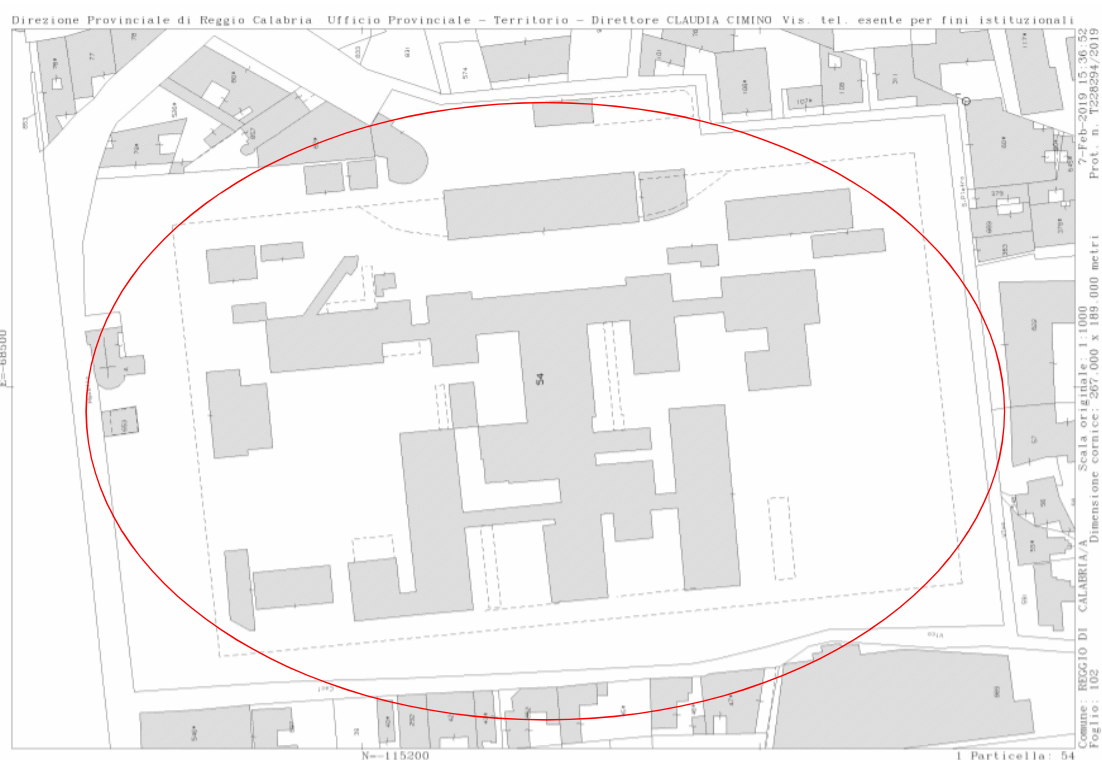
Fonte dati Address

## Planimetrie dello stato di fatto

Planimetrie dello stato di fatto non disponibili



## Estratto di mappa catastale





A G E N Z I A   D E L   D E M A N I O

Direzione Regionale Calabria

**ELENCO ALLEGATI:**

*ELENCO SUBALTERNI  
VISURA/E CATASTALE/I*

**N.B.<sub>1</sub>: la consistenza catastale di mc 46045 risulta superiore ai dati ADDRESS**



### Dati della richiesta

Catasto: FABBRICATI

Comune: REGGIO DI CALABRIA (H224) (RC)

Foglio: 102

Particella: 54

Elenco Unità Immobiliari Individuate											
N.	Foglio	Particella	Sub	Z.C.	Categoria	Classe	Consistenza	Partita	Rendita(Euro)	Rendita(Lire)	Indirizzo
1	RC/102	320	1					C			
1	RC/102	321									
1	RC/102	54									
2	RC/102	54	1					C			
3	RC/102	54	2					C			
3	RC/102	54	3								
3	RC/102	54									
4	RC/102	54	4					C			
5	RC/102	54	5					C			
6	RC/102	54	6					C			
7	RC/102	54	7	1	B/3	U	46045 mc		71.340,77	138.135.000	VIA CARCERE NUOVO, 7 Piano S1-T - 1-2 - 3
8	RC/102	54	8	1	A/3	2	8 vani		619,75	1.200.000	VIA CARCERE NUOVO, 7 Piano T-1 - 2
9	RC/102	54	9	1	A/3	2	8,5 vani		658,48	1.275.000	VIA CARCERE NUOVO, 7 Piano 1

Unità immobiliari n. 9

Visura telematica esente per fini istituzionali

## Visura storica per immobile

Situazione degli atti informatizzati dall'impianto meccanografico al 07/02/2019

<b>Dati della richiesta</b>	<b>Comune di REGGIO DI CALABRIA ( Codice: H224A)</b>
<b>Catasto Terreni</b>	<b>Sezione di REGGIO DI CALABRIA (Provincia di REGGIO DI CALABRIA)</b> <b>Foglio: 102 Particella: 54</b>

### Area di enti urbani e promiscui dal 03/12/2018

N.	DATI IDENTIFICATIVI			DATI CLASSAMENTO						DATI DERIVANTI DA			
	Foglio	Particella	Sub	Porz	Qualità Classe	Superficie(m²)		Deduz	Reddito				
						ha	are		ca		Dominicale	Agrario	
1	102	54		-	ENTE URBANO	3	05	30					Tipo mappale del 03/12/2018 protocollo n. RC0207137 in atti dal 03/12/2018 presentato il 03/12/2018 (n. 207137.1/2018)
Notifica						Partita		1					

Mappali Fabbricati Correlati

Codice Comune H224 - Sezione - SezUrb RC - Foglio 102 - Particella 54

### Area di enti urbani e promiscui dal 06/05/2008

N.	DATI IDENTIFICATIVI			DATI CLASSAMENTO						DATI DERIVANTI DA			
	Foglio	Particella	Sub	Porz	Qualità Classe	Superficie(m²)		Deduz	Reddito				
						ha	are		ca		Dominicale	Agrario	
1	102	54		-	ENTE URBANO	3	05	30					Tabella di variazione del 06/05/2008 protocollo n. RC0139177 in atti dal 06/05/2008 BONIFICA IDENTIFICATIVO CATASTALE (n. 7346.1/2008)
Notifica						Partita		1					

Sono stati inoltre variati i seguenti immobili:

- foglio 102 particella 653

## Visura storica per immobile

Situazione degli atti informatizzati dall'impianto meccanografico al 07/02/2019

### Area di enti urbani e promiscui dal 03/05/2005

N.	DATI IDENTIFICATIVI			DATI CLASSAMENTO					DATI DERIVANTI DA			
	Foglio	Particella	Sub	Porz	Qualità Classe	Superficie(m²)		Deduz		Reddito		
						ha are ca				Dominicale	Agrario	
1	102	54		-	ENTE URBANO	3	05	70				VARIAZIONE IDENTIFICATIVI PER ALLINEAMENTO MAPPE del 03/05/2005 protocollo n. RC0074034 in atti dal 03/05/2005 (n. 3077.1/2005)
Notifica					Partita		1					

### Situazione dell'Immobile dall'impianto meccanografico

N.	DATI IDENTIFICATIVI			DATI CLASSAMENTO					DATI DERIVANTI DA			
	Foglio	Particella	Sub	Porz	Qualità Classe	Superficie(m²)		Deduz		Reddito		
						ha are ca				Dominicale	Agrario	
1	102	54		-	FU D ACCERT	3	05	70				Impianto meccanografico del 01/04/1978
Notifica					Partita		2215					

### L'intestazione alla data della richiesta deriva dai seguenti atti:

#### Situazione degli intestati dall'impianto meccanografico

N.	DATI ANAGRAFICI	CODICE FISCALE	DIRITTI E ONERI REALI
1	DEMANIO DELLO STATO RAMO GRAZIA E GIUSTIZIA		(1) Proprieta` per 1000/1000 fino al 03/05/2005
DATI DERIVANTI DA		Impianto meccanografico del 01/04/1978	

Unità immobiliari n. 1

Visura telematica esente per fini istituzionali

## Visura storica per immobile

Data: 07/02/2019 - Ora: 15.12.47 Segue

Visura n.: T215916 Pag: 1

Situazione degli atti informatizzati dall'impianto meccanografico al 07/02/2019

<b>Dati della richiesta</b>	<b>Comune di REGGIO DI CALABRIA ( Codice: H224)</b>
<b>Catasto Fabbricati</b>	<b>Provincia di REGGIO DI CALABRIA</b> <b>Sez. Urb.: RC Foglio: 102 Particella: 54 Sub.: 7</b>

### INTESTATO

1	DEMANIO PUBBLICO DELLO STATO - RAMO GRAZIA E GIUSTIZIA	(1) Proprieta` per 1000/1000
---	--	------------------------------

### Unità immobiliare dal 05/12/2018

N.	DATI IDENTIFICATIVI				DATI DI CLASSAMENTO							DATI DERIVANTI DA
	Sezione Urbana	Foglio	Particella	Sub	Zona Cens.	Micro Zona	Categoria	Classe	Consistenza	Superficie Catastale	Rendita	
1	RC	102	54	7	1		B/3	U	46045 m <sup>3</sup>		Euro 71.340,74	VARIAZIONE del 05/12/2018 protocollo n. RC0215137 in atti dal 05/12/2018 AGGIORNAMENTO PLANIMETRICO (n. 61814.1/2018)
<b>Indirizzo</b>		VIA CARCERE NUOVO n. 7 piano: S1-T-1-2-3;										
<b>Annotazioni</b>		classamento e rendita proposti (D.M. 701/94) ;di stadio: cancellazione planimetria del protocollo n.rc0214774/2018										

Mappali Terreni Correlati

Codice Comune H224 - Sezione A - Foglio 102 - Particella 54

### Situazione dell'unità immobiliare dal 05/12/2018

N.	DATI IDENTIFICATIVI				DATI DI CLASSAMENTO							DATI DERIVANTI DA
	Sezione Urbana	Foglio	Particella	Sub	Zona Cens.	Micro Zona	Categoria	Classe	Consistenza	Superficie Catastale	Rendita	
1	RC	102	54	7	1		B/3	U	46045 m <sup>3</sup>		Euro 71.340,74	VARIAZIONE del 04/12/2018 protocollo n. RC0214774 in atti dal 05/12/2018 AMPLIAMENTO- DIVERSA DISTRIBUZIONE DEGLI SPAZI INTERNI (n. 61813.1/2018)
<b>Indirizzo</b>		, VIA CARCERE NUOVO n. 7 piano: S1-T-1-2-3;										
<b>Annotazioni</b>		classamento e rendita proposti (D.M. 701/94)										

# Visura storica per immobile

## Situazione degli atti informatizzati dall'impianto meccanografico al 07/02/2019

### Situazione degli intestati dal 04/12/2018

N.	DATI ANAGRAFICI	CODICE FISCALE	DIRITTI E ONERI REALI
1	DEMANIO PUBBLICO DELLO STATO - RAMO GRAZIA E GIUSTIZIA		(1) Proprieta` per 1000/1000
<b>DATI DERIVANTI DA</b>	VARIAZIONE del 04/12/2018 protocollo n. RC0214774 in atti dal 05/12/2018 Registrazione: AMPLIAMENTO- DIVERSA DISTRIBUZIONE DEGLI SPAZI INTERNI (n. 61813.1/2018)		

### Per ulteriori variazioni richiedere le visure storiche dei seguenti immobili soppressi, originari del precedente:

- sezione urbana RC foglio 102 particella 54 subalterno 4
- sezione urbana RC foglio 102 particella 54 subalterno 5
- sezione urbana RC foglio 102 particella 54 subalterno 6
- sezione urbana RC foglio 102 particella 54 subalterno 2
- sezione urbana RC foglio 102 particella 54 subalterno 3
- sezione urbana RC foglio 102 particella 54 subalterno

Unità immobiliari n. 1

Visura telematica esente per fini istituzionali

## Visura storica per immobile

Data: 07/02/2019 - Ora: 15.35.28 Segue

Visura n.: T227556 Pag: 1

Situazione degli atti informatizzati dall'impianto meccanografico al 07/02/2019

<b>Dati della richiesta</b>	<b>Comune di REGGIO DI CALABRIA ( Codice: H224)</b>
<b>Catasto Fabbricati</b>	<b>Provincia di REGGIO DI CALABRIA</b> <b>Sez. Urb.: RC Foglio: 102 Particella: 54 Sub.: 8</b>

### INTESTATO

1	DEMANIO PUBBLICO DELLO STATO - RAMO GRAZIA E GIUSTIZIA	(1) Proprieta` per 1000/1000
---	--	------------------------------

### Unità immobiliare dal 05/12/2018

N.	DATI IDENTIFICATIVI				DATI DI CLASSAMENTO							DATI DERIVANTI DA
	Sezione Urbana	Foglio	Particella	Sub	Zona Cens.	Micro Zona	Categoria	Classe	Consistenza	Superficie Catastale	Rendita	
1	RC	102	54	8	1		A/3	2	8 vani		Euro 619,75	VARIAZIONE del 05/12/2018 protocollo n. RC0215138 in atti dal 05/12/2018 AGGIORNAMENTO PLANIMETRICO (n. 61815.1/2018)
<b>Indirizzo</b>		VIA CARCERE NUOVO n. 7 piano: T-1-2;										
<b>Annotazioni</b>		classamento e rendita proposti (D.M. 701/94) ;di stadio: cancellazione planimetria del protocollo n.rc0214774/2018										

Mappali Terreni Correlati

Codice Comune H224 - Sezione A - Foglio 102 - Particella 54

### Situazione dell'unità immobiliare dal 05/12/2018

N.	DATI IDENTIFICATIVI				DATI DI CLASSAMENTO							DATI DERIVANTI DA
	Sezione Urbana	Foglio	Particella	Sub	Zona Cens.	Micro Zona	Categoria	Classe	Consistenza	Superficie Catastale	Rendita	
1	RC	102	54	8	1		A/3	2	8 vani		Euro 619,75	VARIAZIONE del 04/12/2018 protocollo n. RC0214774 in atti dal 05/12/2018 AMPLIAMENTO- DIVERSA DISTRIBUZIONE DEGLI SPAZI INTERNI (n. 61813.1/2018)
<b>Indirizzo</b>		, VIA CARCERE NUOVO n. 7 piano: T-1-2;										
<b>Annotazioni</b>		classamento e rendita proposti (D.M. 701/94)										

# Visura storica per immobile

## Situazione degli atti informatizzati dall'impianto meccanografico al 07/02/2019

### Situazione degli intestati dal 04/12/2018

N.	DATI ANAGRAFICI	CODICE FISCALE	DIRITTI E ONERI REALI
1	DEMANIO PUBBLICO DELLO STATO - RAMO GRAZIA E GIUSTIZIA		(1) Proprieta` per 1000/1000
<b>DATI DERIVANTI DA</b>	VARIAZIONE del 04/12/2018 protocollo n. RC0214774 in atti dal 05/12/2018 Registrazione: AMPLIAMENTO- DIVERSA DISTRIBUZIONE DEGLI SPAZI INTERNI (n. 61813.1/2018)		

### Per ulteriori variazioni richiedere le visure storiche dei seguenti immobili soppressi, originari del precedente:

- sezione urbana RC foglio 102 particella 54 subalterno 4
- sezione urbana RC foglio 102 particella 54 subalterno 5
- sezione urbana RC foglio 102 particella 54 subalterno 6
- sezione urbana RC foglio 102 particella 54 subalterno 2
- sezione urbana RC foglio 102 particella 54 subalterno 3
- sezione urbana RC foglio 102 particella 54 subalterno

Unità immobiliari n. 1

Visura telematica esente per fini istituzionali

## Visura storica per immobile

Data: 07/02/2019 - Ora: 15.35.50 Segue

Visura n.: T227764 Pag: 1

Situazione degli atti informatizzati dall'impianto meccanografico al 07/02/2019

<b>Dati della richiesta</b>	<b>Comune di REGGIO DI CALABRIA ( Codice: H224)</b>
<b>Catasto Fabbricati</b>	<b>Provincia di REGGIO DI CALABRIA</b> <b>Sez. Urb.: RC Foglio: 102 Particella: 54 Sub.: 9</b>

### INTESTATO

1	DEMANIO PUBBLICO DELLO STATO - RAMO GRAZIA E GIUSTIZIA	(1) Proprieta` per 1000/1000
---	--	------------------------------

### Unità immobiliare dal 05/12/2018

N.	DATI IDENTIFICATIVI				DATI DI CLASSAMENTO							DATI DERIVANTI DA
	Sezione Urbana	Foglio	Particella	Sub	Zona Cens.	Micro Zona	Categoria	Classe	Consistenza	Superficie Catastale	Rendita	
1	RC	102	54	9	1		A/3	2	8,5 vani		Euro 658,48	VARIAZIONE del 05/12/2018 protocollo n. RC0215139 in atti dal 05/12/2018 AGGIORNAMENTO PLANIMETRICO (n. 61816.1/2018)
<b>Indirizzo</b>		VIA CARCERE NUOVO n. 7 piano: 1;										
<b>Annotazioni</b>		classamento e rendita proposti (D.M. 701/94) ;di stadio: cancellazione planimetria del protocollo n.rc0214774/2018										

Mappali Terreni Correlati

Codice Comune H224 - Sezione A - Foglio 102 - Particella 54

### Situazione dell'unità immobiliare dal 05/12/2018

N.	DATI IDENTIFICATIVI				DATI DI CLASSAMENTO							DATI DERIVANTI DA
	Sezione Urbana	Foglio	Particella	Sub	Zona Cens.	Micro Zona	Categoria	Classe	Consistenza	Superficie Catastale	Rendita	
1	RC	102	54	9	1		A/3	2	8,5 vani		Euro 658,48	VARIAZIONE del 04/12/2018 protocollo n. RC0214774 in atti dal 05/12/2018 AMPLIAMENTO- DIVERSA DISTRIBUZIONE DEGLI SPAZI INTERNI (n. 61813.1/2018)
<b>Indirizzo</b>		, VIA CARCERE NUOVO n. 7 piano: 1;										
<b>Annotazioni</b>		classamento e rendita proposti (D.M. 701/94)										



# Visura storica per immobile

## Situazione degli atti informatizzati dall'impianto meccanografico al 07/02/2019

### Situazione degli intestati dal 04/12/2018

N.	DATI ANAGRAFICI	CODICE FISCALE	DIRITTI E ONERI REALI
1	DEMANIO PUBBLICO DELLO STATO - RAMO GRAZIA E GIUSTIZIA		(1) Proprieta` per 1000/1000
<b>DATI DERIVANTI DA</b>	VARIAZIONE del 04/12/2018 protocollo n. RC0214774 in atti dal 05/12/2018 Registrazione: AMPLIAMENTO- DIVERSA DISTRIBUZIONE DEGLI SPAZI INTERNI (n. 61813.1/2018)		

### Per ulteriori variazioni richiedere le visure storiche dei seguenti immobili soppressi, originari del precedente:

- sezione urbana RC foglio 102 particella 54 subalterno 4
- sezione urbana RC foglio 102 particella 54 subalterno 5
- sezione urbana RC foglio 102 particella 54 subalterno 6
- sezione urbana RC foglio 102 particella 54 subalterno 2
- sezione urbana RC foglio 102 particella 54 subalterno 3
- sezione urbana RC foglio 102 particella 54 subalterno

Unità immobiliari n. 1

Visura telematica esente per fini istituzionali