AGENZIA DEL DEMANIO

Direzione Regionale Calabria

FASCICOLO DELL'IMMOBILE

Direzione Regionale Calabria

CZB0391

DATI GENERALI		
DENOMINAZIONE BENE	**CODICE SCHEDA**	**CODICE FABBRICATO**
FABBRICATO PER GLI UFFICI DELLA CORTE DEI CONTI E DEL GENIO CIVILE - SERVIZIO IDROGRAFICO - CATANZARO -VIA FRANCESCO CRISPI	CZB0391	CZ0452001

REGIONE	PROVINCIA	COMUNE	INDIRIZZO	GEOLOCALIZZAZIONE
CALABRIA	CATANZARO	CATANZARO	Via Francesco Crispi, 19	38.911958 N 16.586347 E

INDIVIDUAZIONE DEL BENE SU AEREOFOTOGRAMMETRIA

INDIVIDUAZIONE DEL BENE SU PLANIMETRIA GENERALE

Planimetria non disponibile

DATI IMMOBILE		
FOGLIO	PARTICELLA	SUBALTERNO
Fg 39	Part 196	

SUPERFICIE LORDA PROPRIETA' STATO m^2	SUPERFICIE LORDA PROPRIETA' REGIONE m^2	VOLUME m^3 (~)	IMMOBILE CIELO TERRA SI/NO	TECNOLOGIA COSTRUTTIVA	AGIBILITA'
988,00	448,00	4.739,00	SI	MISTA	N.D.

PLANIMETRIE DELLO STATO DI FATTO (fuori scala)

Di seguito le planimetrie relative ad ogni piano del bene oggetto del presente fascicolo immobiliare:

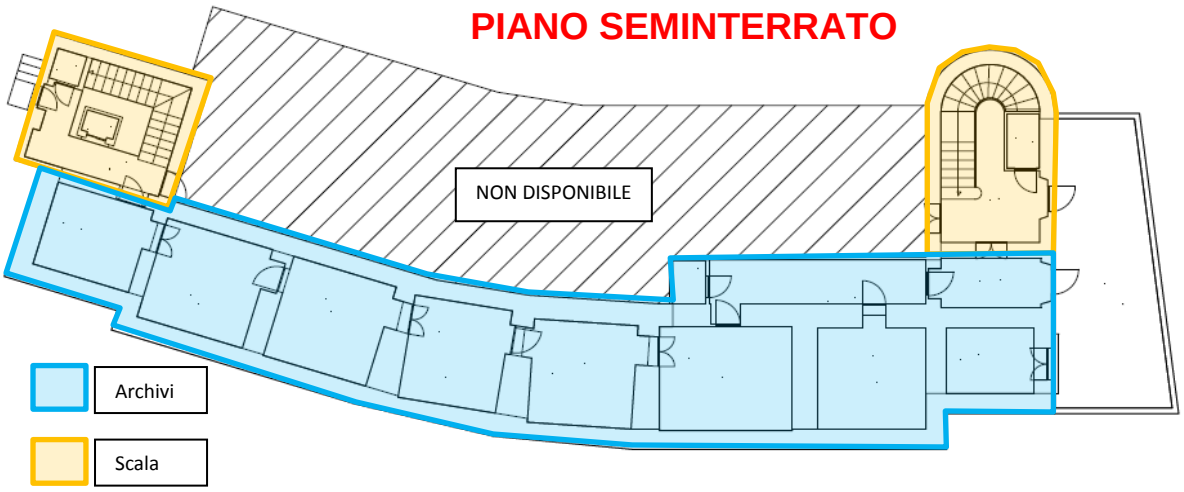

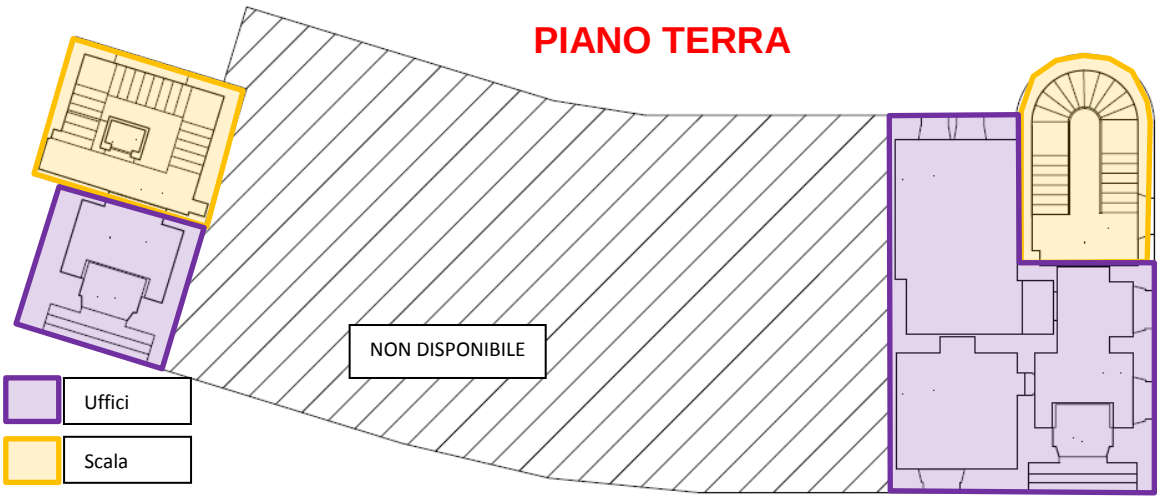

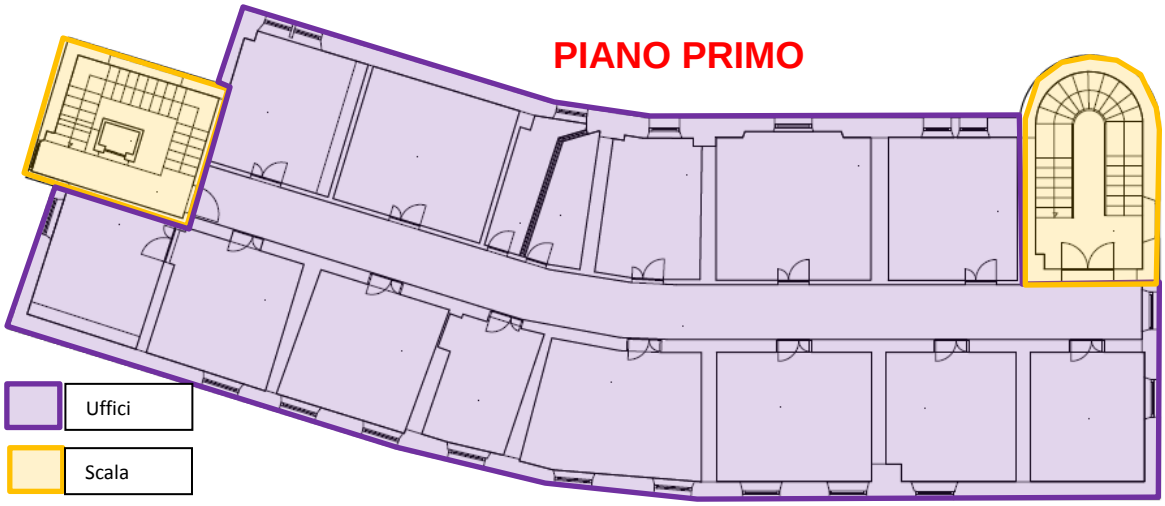

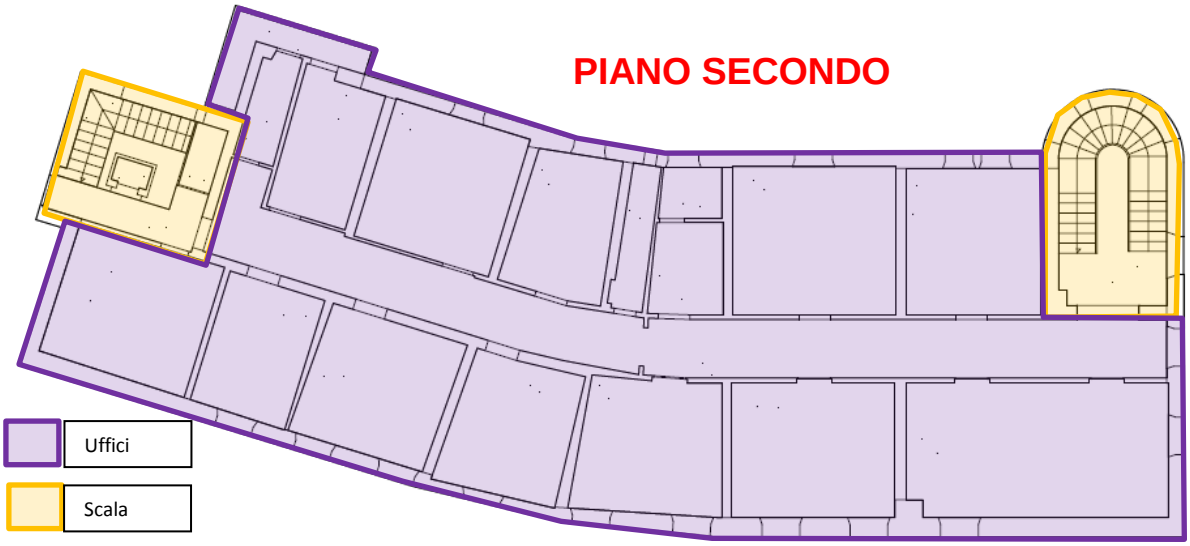

ESTRATTO DI MAPPA CATASTALE

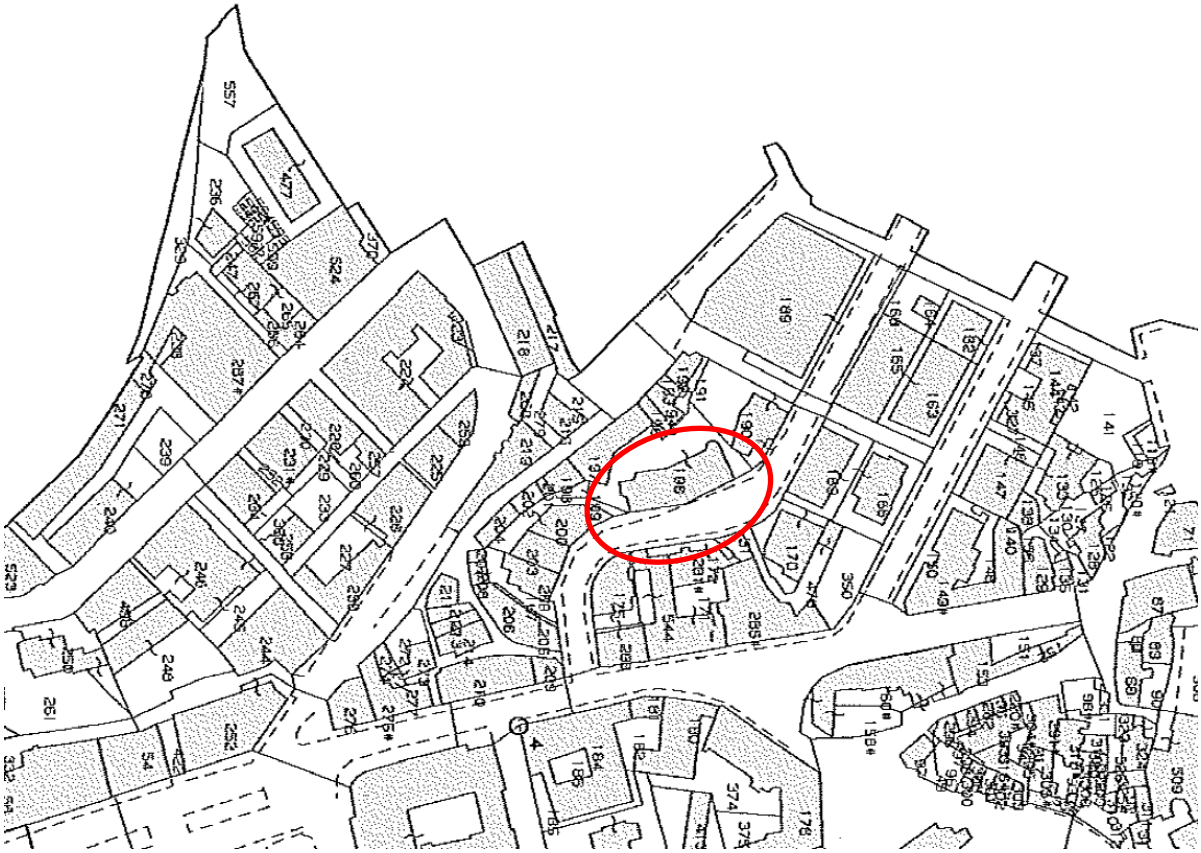

ELENCO ALLEGATI:

- ✓ **VISURE CATASTALI**
- ✓ **DOCUMENTAZIONE FOTOGRAFICA**

A G E N Z I A D E L D E M A N I O

Direzione Regionale Calabria

Elenco Immobili

Situazione degli atti informatizzati al 02/05/2018

Data: 03/05/2018 - Ora: 14:22:34
Visura N.: T223528
Pag. 1 - Fine

Dati della richiesta

Catasto: FABBRICATI
Comune: CATANZARO (C352) (CZ)
Foglio: 39
Particella: 196

Elenco Unita Immobiliari Individuate

N.	Foglio	Particella	Sub	Z.C.	Categoria	Classe	Consistenza	Partita	Rendita(Euro)	Rendita(Lire)	Indirizzo
1	39	196	4					C			
2	39	196	5		F/4						VIA FRANCESCO CRISPI, 19 Piano S1-T - 1-2
3	39	196	1					A			VIA FRANCESCO CRISPI, 19 Piano S1
4	39	196	2					A			VIA FRANCESCO CRISPI, 19 Piano S1-T - 1-2
5	39	196	3					A			VIA FRANCESCO CRISPI, 19 Piano S1-T - 1-2
6	39	196	6					A			VIA FRANCESCO CRISPI, 19 Piano S1
7	39	196	7	1	B/4	1	437 mc		225,69	437.000	VIA FRANCESCO CRISPI, 19 Piano S1
8	39	196	8	1	B/4	1	945 mc		488,05	945.000	VIA FRANCESCO CRISPI, 19 Piano T

Unità immobiliari n. 8

Visura telematica esente per fini istituzionali

Direzione Provinciale di Catanzaro
Ufficio Provinciale - Territorio
Servizi Catastali

Visura per immobile

Situazione degli atti informatizzati al 03/05/2018

Data: 03/05/2018 - Ora: 14.26.10 Fine
Visura n.: T224762 Pag: 1

Dati della richiesta	**Comune di CATANZARO (Codice: C352)**
	Provincia di CATANZARO
Catasto Fabbricati	**Foglio: 39 Particella: 196 Sub.: 1**

Bene comune non censibile

N.	DATI IDENTIFICATIVI				DATI DI CLASSAMENTO							DATI DERIVANTI DA
	Sezione Urbana	Foglio	Particella	Sub	Zona Cens.	Micro Zona	Categoria	Classe	Consistenza	Superficie Catastale	Rendita	
1		39	196	1								COSTITUZIONE del 10/05/2005 protocollo n. CZ0072830 in atti dal 10/05/2005 COSTITUZIONE (n. 1409.1/2005)
Indirizzo			VIA FRANCESCO CRISPI n. 19 piano: S1;									

Unità immobiliari n. 1

Direzione Provinciale di Catanzaro
Ufficio Provinciale - Territorio
Servizi Catastali

Visura per immobile

Situazione degli atti informatizzati al 03/05/2018

Data: 03/05/2018 - Ora: 14.30.58 Fine
Visura n.: T226476 Pag: 1

Dati della richiesta	**Comune di CATANZARO (Codice: C352)**
	Provincia di CATANZARO
Catasto Fabbricati	**Foglio: 39 Particella: 196 Sub.: 2**

Bene comune non censibile

N.	DATI IDENTIFICATIVI				DATI DI CLASSAMENTO							DATI DERIVANTI DA
	Sezione Urbana	Foglio	Particella	Sub	Zona Cens.	Micro Zona	Categoria	Classe	Consistenza	Superficie Catastale	Rendita	
1		39	196	2								COSTITUZIONE del 10/05/2005 protocollo n. CZ0072830 in atti dal 10/05/2005 COSTITUZIONE (n. 1409.1/2005)
Indirizzo			VIA FRANCESCO CRISPI n. 19 piano: S1-T-1-2;									

Unità immobiliari n. 1

Direzione Provinciale di Catanzaro
Ufficio Provinciale - Territorio
Servizi Catastali

Visura per immobile
Situazione degli atti informatizzati al 03/05/2018

Data: 03/05/2018 - Ora: 14.27.55 Fine
Visura n.: T225342 Pag: 1

Dati della richiesta	**Comune di CATANZARO (Codice: C352)**
	Provincia di CATANZARO
Catasto Fabbricati	**Foglio: 39 Particella: 196 Sub.: 3**

Bene comune non censibile

N.	DATI IDENTIFICATIVI				DATI DI CLASSAMENTO							DATI DERIVANTI DA
	Sezione Urbana	Foglio	Particella	Sub	Zona Cens.	Micro Zona	Categoria	Classe	Consistenza	Superficie Catastale	Rendita	
1		39	196	3								COSTITUZIONE del 10/05/2005 protocollo n. CZ0072830 in atti dal 10/05/2005 COSTITUZIONE (n. 1409.1/2005)
Indirizzo				VIA FRANCESCO CRISPI n. 19 piano: S1-T-1-2;								

Unità immobiliari n. 1

Direzione Provinciale di Catanzaro
Ufficio Provinciale - Territorio
Servizi Catastali

Visura per immobile
Situazione degli atti informatizzati al 03/05/2018

Data: 03/05/2018 - Ora: 14.38.27 Fine
Visura n.: T229375 Pag: 1

Dati della richiesta	**Comune di CATANZARO (Codice: C352)**
	Provincia di CATANZARO
Catasto Fabbricati	**Foglio: 39 Particella: 196 Sub.: 5**

Unità immobiliare

N.	DATI IDENTIFICATIVI				DATI DI CLASSAMENTO							DATI DERIVANTI DA
	Sezione Urbana	Foglio	Particella	Sub	Zona Cens.	Micro Zona	Categoria	Classe	Consistenza	Superficie Catastale	Rendita	
1		39	196	5			**in corso di definiz.**					COSTITUZIONE del 10/05/2005 protocollo n. CZ0072830 in atti dal 10/05/2005 COSTITUZIONE (n. 1409.1/2005)
Indirizzo				VIA FRANCESCO CRISPI n. 19 piano: S1-T-1-2;								

INTESTATO

N.	DATI ANAGRAFICI	CODICE FISCALE	DIRITTI E ONERI REALI
1	DEMANIO DELLO STATO con sede in CATANZARO	06340981007*	(1) Proprieta' per 1000/1000
DATI DERIVANTI DA	COSTITUZIONE del 10/05/2005 protocollo n. CZ0072830 in atti dal 10/05/2005 Registrazione: COSTITUZIONE (n. 1409.1/2005)		

Unità immobiliari n. 1

Direzione Provinciale di Catanzaro
Ufficio Provinciale - Territorio
Servizi Catastali

Visura per immobile
Situazione degli atti informatizzati al 03/05/2018

Data: 03/05/2018 - Ora: 14.29.55 Fine
Visura n.: T226113 Pag: 1

Dati della richiesta	**Comune di CATANZARO (Codice: C352)**
	Provincia di CATANZARO
Catasto Fabbricati	**Foglio: 39 Particella: 196 Sub.: 6**

Bene comune non censibile

N.	DATI IDENTIFICATIVI				DATI DI CLASSAMENTO							DATI DERIVANTI DA
	Sezione Urbana	Foglio	Particella	Sub	Zona Cens.	Micro Zona	Categoria	Classe	Consistenza	Superficie Catastale	Rendita	
1		39	196	6								VARIAZIONE del 08/09/2005 protocollo n. CZ0107980 in atti dal 08/09/2005 DIVISIONE- AMPLIAMENTO (n. 8029.1/2005)
Indirizzo				VIA FRANCESCO CRISPI n. 19 piano: S1;								

Unità immobiliari n. 1

Direzione Provinciale di Catanzaro
Ufficio Provinciale - Territorio
Servizi Catastali

Visura per immobile

Situazione degli atti informatizzati al 03/05/2018

Data: 03/05/2018 - Ora: 14.40.40 Fine
Visura n.: T230294 Pag: 1

Dati della richiesta	**Comune di CATANZARO (Codice: C352)**
	Provincia di CATANZARO
Catasto Fabbricati	**Foglio: 39 Particella: 196 Sub.: 7**

Unità immobiliare

N.	DATI IDENTIFICATIVI				DATI DI CLASSAMENTO							DATI DERIVANTI DA
	Sezione Urbana	Foglio	Particella	Sub	Zona Cens.	Micro Zona	Categoria	Classe	Consistenza	Superficie Catastale	Rendita	
1		39	196	7	1		B/4	1	437 m³	Totale: 124 m²	Euro 225,69	Variazione del 09/11/2015 - Inserimento in visura dei dati di superficie.
Indirizzo	VIA FRANCESCO CRISPI n. 19 piano: S1;											
Annotazioni	Classamento e rendita validati (D.M. 701/94)											

INTESTATO

N.	DATI ANAGRAFICI	CODICE FISCALE	DIRITTI E ONERI REALI
1	DEMANIO DELLO STATO con sede in CATANZARO	06340981007*	(1) Proprieta` per 1000/1000

Unità immobiliari n. 1

Direzione Provinciale di Catanzaro
Ufficio Provinciale - Territorio
Servizi Catastali

Visura per immobile

Situazione degli atti informatizzati al 03/05/2018

Data: 03/05/2018 - Ora: 14.44.26 Fine
Visura n.: T231975 Pag: 1

Dati della richiesta	**Comune di CATANZARO (Codice: C352)**
	Provincia di CATANZARO
Catasto Fabbricati	**Foglio: 39 Particella: 196 Sub.: 8**

Unità immobiliare

N.	DATI IDENTIFICATIVI				DATI DI CLASSAMENTO							DATI DERIVANTI DA
	Sezione Urbana	Foglio	Particella	Sub	Zona Cens.	Micro Zona	Categoria	Classe	Consistenza	Superficie Catastale	Rendita	
1		39	196	8	1		B/4	1	945 m³	Totale: 270 m²	Euro 488,05	Variazione del 09/11/2015 - Inserimento in visura dei dati di superficie.
Indirizzo	VIA FRANCESCO CRISPI n. 19 piano: T;											
Annotazioni	Classamento e rendita validati (D.M. 701/94)											

INTESTATO

N.	DATI ANAGRAFICI	CODICE FISCALE	DIRITTI E ONERI REALI
1	DEMANIO DELLO STATO con sede in CATANZARO	06340981007*	(1) Proprieta` per 1000/1000

Unità immobiliari n. 1

Documentazione fotografica