AGENZIA DEL DEMANIO

Direzione Regionale Calabria

FASCICOLO DELL'IMMOBILE

Direzione Regionale Calabria

CZD0027

AGENZIA DEL DEMANIO

Direzione Regionale Calabria

DATI GENERALI		
DENOMINAZIONE BENE	**CODICE SCHEDA**	**CODICE FABBRICATO**
PALAZZO DI GIUSTIZIA - PIAZZA MATTEOTTI	CZD0027	CZ0958001

REGIONE	PROVINCIA	COMUNE	INDIRIZZO	GEOLOCALIZZAZIONE
CALABRIA	CATANZARO	CATANZARO	Via Falcone e Borsellino, 2	38.910862 N 16.588324 E

INDIVIDUAZIONE DEL BENE SU AEREOFOTOGRAMMETRIA

INDIVIDUAZIONE DEL BENE SU PLANIMETRIA GENERALE

Planimetria non disponibile

DATI CATASTALI DEL BENE		
FOGLIO	PARTICELLA	SUBALTERNO
Fg 39	Part 222	

SUPERFICIE LORDA m^2	VOLUME m^3 (~)	IMMOBILE CIELO TERRA SI/NO	TECNOLOGIA COSTRUTTIVA	AGIBILITA'
9.270,00	44.200,00	SI	MURATURA PORTANTE	N.D.

PLANIMETRIE DELLO STATO DI FATTO (fuori scala)

PIANO SEMINTERRATO

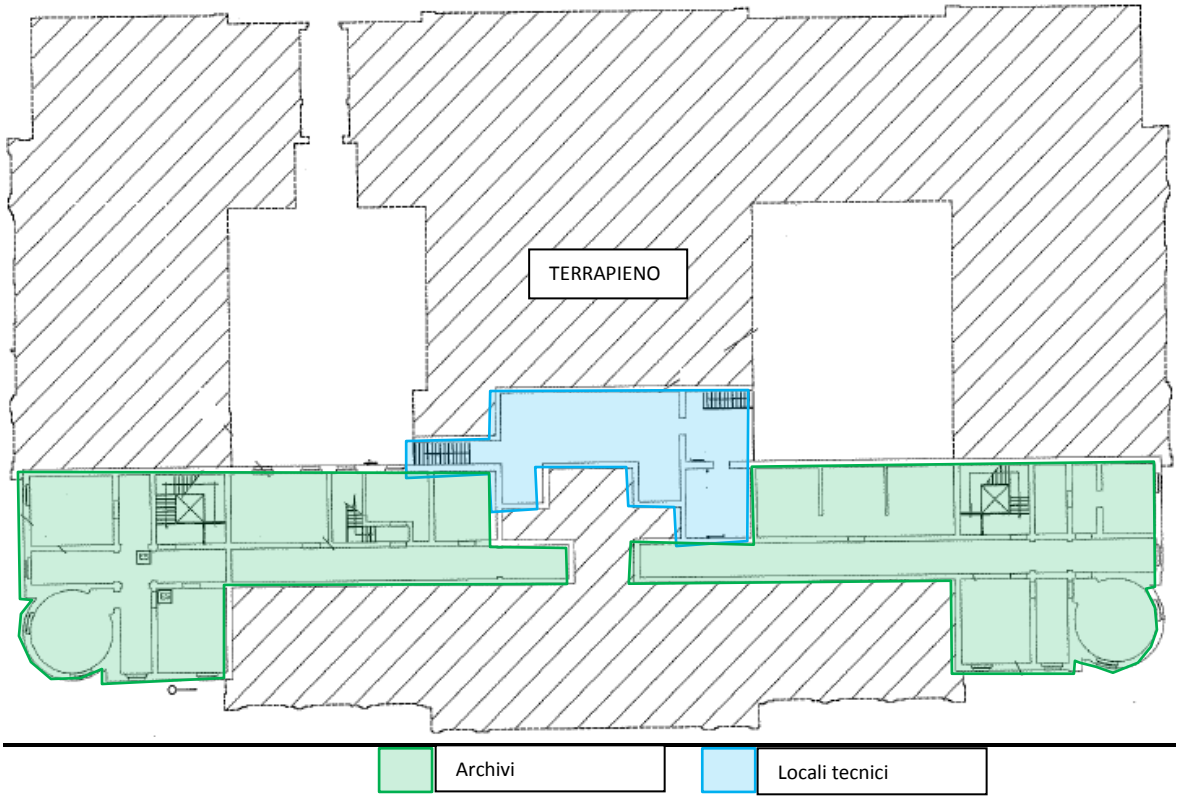

PIANO TERRA

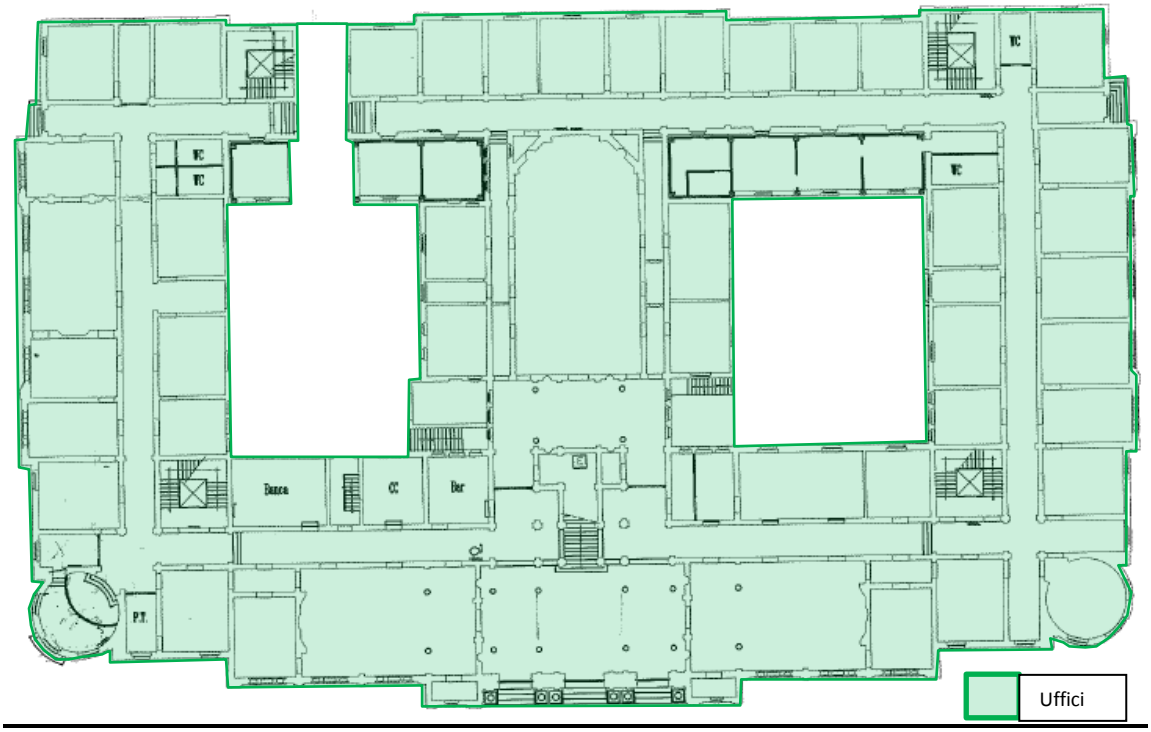

PIANO PRIMO

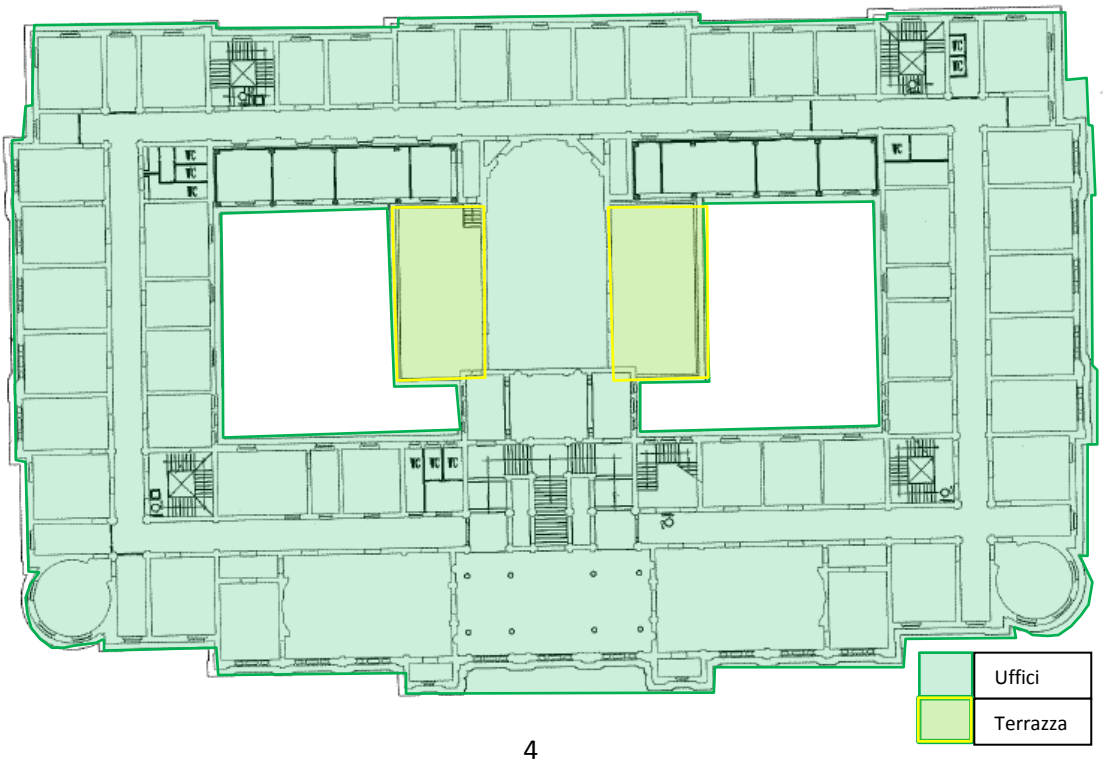

PIANO SECONDO

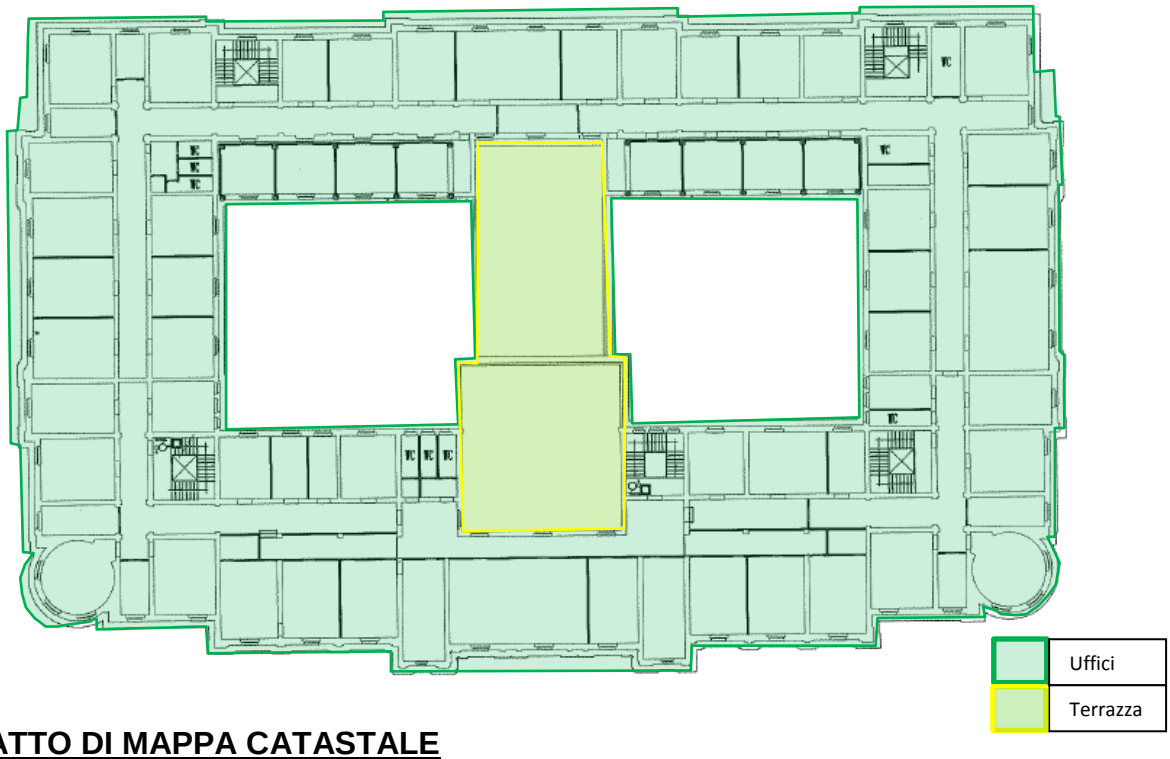

ESTRATTO DI MAPPA CATASTALE

ELENCO ALLEGATI:

- ✓ **VISURE CATASTALI**
- ✓ **DOCUMENTAZIONE FOTOGRAFICA**

A G E N Z I A D E L D E M A N I O

Direzione Regionale Calabria

Elenco Immobili

Situazione degli atti informatizzati al 17/05/2018

Data: 18/05/2018 - Ora: 11:51:29
Visura N.: T131206
Pag. 1 - Fine

Dati della richiesta

Catasto: FABBRICATI
Comune: CATANZARO (C352) (CZ)
Foglio: 39
Particella: 222

Elenco Unita Immobiliari Individuate

N.	Foglio	Particella	Sub	Z.C.	Categoria	Classe	Consistenza	Partita	Rendita(Euro)	Rendita(Lire)	Indirizzo
1	39	222		1	B/4	2	44200 mc	2478	29.675,61	57.460.000	VIA FALCONE GIUSEPPE - BORSELLINO PAOLO, Pia...

Unità immobiliari n. 1

Visura telematica esente per fini istituzionali

Direzione Provinciale di Catanzaro
Ufficio Provinciale - Territorio
Servizi Catastali

Visura storica per immobile

Situazione degli atti informatizzati dall'impianto meccanografico al 18/05/2018

Data: 18/05/2018 - Ora: 11.47.38 Segue
Visura n.: T128363 Pag: 1

Dati della richiesta	**Comune di CATANZARO (Codice: C352)**
	Provincia di CATANZARO
Catasto Terreni	**Foglio: 39 Particella: 222**

Area di enti urbani e promiscui dal 15/11/2004

N.	DATI IDENTIFICATIVI			DATI CLASSAMENTO						DATI DERIVANTI DA
	Foglio	Particella	Sub	Porz	Qualità Classe	Superficie(m²) ha are ca	Deduz	Reddito Dominicale	Reddito Agrario	
1	39	222		-	ENTE URBANO	44 10				VARIAZIONE IDENTIFICATIVI PER ALLINEAMENTO MAPPE del 15/11/2004 protocollo n. CZ0269161 in atti dal 15/11/2004 (n. 46455.1/2004)
Notifica						Partita	1			

Situazione dell'Immobile dall'impianto meccanografico

N.	DATI IDENTIFICATIVI			DATI CLASSAMENTO						DATI DERIVANTI DA
	Foglio	Particella	Sub	Porz	Qualità Classe	Superficie(m²) ha are ca	Deduz	Reddito Dominicale	Reddito Agrario	
1	39	222		-	FU D ACCERT	44 10				Impianto meccanografico del 09/07/1985
Notifica						Partita	976			

L'intestazione alla data della richiesta deriva dai seguenti atti:

Situazione degli intestati dall'impianto meccanografico

N.	DATI ANAGRAFICI	CODICE FISCALE	DIRITTI E ONERI REALI
1	DEMANIO DELLO STATO RAMO GRAZIA E GIUSTIZIA		(1) Proprieta` per 1000/1000 fino al 15/11/2004
DATI DERIVANTI DA	Impianto meccanografico del 09/07/1985		

Unità immobiliari n. 1

Direzione Provinciale di Catanzaro
Ufficio Provinciale - Territorio
Servizi Catastali

Visura storica per immobile

Situazione degli atti informatizzati dall'impianto meccanografico al 18/05/2018

Data: 18/05/2018 - Ora: 11.52.32 Segue
Visura n.: T131957 Pag: 1

Dati della richiesta	**Comune di CATANZARO (Codice: C352)**
	Provincia di CATANZARO
Catasto Fabbricati	**Foglio: 39 Particella: 222**

INTESTATO

1	MINISTERO DI GRAZIA E GIUSTIZIA	80006200796*	(1) Proprieta' per 1000/1000

Unità immobiliare dal 01/01/1994

N.	DATI IDENTIFICATIVI				DATI DI CLASSAMENTO							DATI DERIVANTI DA
	Sezione Urbana	Foglio	Particella	Sub	Zona Cens.	Micro Zona	Categoria	Classe	Consistenza	Superficie Catastale	Rendita	
1		39	222		1		B/4	2	44200 m³		Euro 29.675,44 L. 57.460.000	VARIAZIONE del 01/01/1994 VARIAZIONE DEL QUADRO TARIFFARIO
Indirizzo	VIA FALCONE GIUSEPPE - BORSELLINO PAOLO piano: T-1;											
Notifica	-				**Partita**	2478		**Mod.58**	-			

Situazione dell'unità immobiliare dal 01/01/1992

N.	DATI IDENTIFICATIVI				DATI DI CLASSAMENTO							DATI DERIVANTI DA
	Sezione Urbana	Foglio	Particella	Sub	Zona Cens.	Micro Zona	Categoria	Classe	Consistenza	Superficie Catastale	Rendita	
1		39	222		1		B/4	2	44200 m³		L. 88.400.000	VARIAZIONE del 01/01/1992 VARIAZIONE DEL QUADRO TARIFFARIO
Indirizzo	, VIA FALCONE GIUSEPPE - BORSELLINO PAOLO piano: T-1;											
Notifica	-				**Partita**	2478		**Mod.58**	-			

Situazione dell'unità immobiliare dall'impianto meccanografico

N.	DATI IDENTIFICATIVI				DATI DI CLASSAMENTO							DATI DERIVANTI DA
	Sezione Urbana	Foglio	Particella	Sub	Zona Cens.	Micro Zona	Categoria	Classe	Consistenza	Superficie Catastale	Rendita	
1		39	222		1		B/4	2	44200 m³		L. 176.800	Impianto meccanografico del 30/06/1987
Indirizzo	, VIA FALCONE GIUSEPPE - BORSELLINO PAOLO piano: T-1;											

Direzione Provinciale di Catanzaro
Ufficio Provinciale - Territorio
Servizi Catastali

Visura storica per immobile

Situazione degli atti informatizzati dall'impianto meccanografico al 18/05/2018

Data: 18/05/2018 - Ora: 11.52.33 Fine
Visura n.: T131957 Pag: 2

Notifica	-	**Partita**	2478	**Mod.58**	-

Situazione degli intestati dall'impianto meccanografico

N.	DATI ANAGRAFICI	CODICE FISCALE	DIRITTI E ONERI REALI
1	MINISTERO DI GRAZIA E GIUSTIZIA	80006200796	(1) Proprieta' per 1000/1000
DATI DERIVANTI DA	Impianto meccanografico del 30/06/1987		

Unità immobiliari n. 1

Visura telematica esente per fini istituzionali

* Codice Fiscale Validato in Anagrafe Tributaria

AGENZIA DEL DEMANIO

Direzione Regionale Calabria

DOCUMENTAZIONE FOTOGRAFICA