AGENZIA DEL DEMANIO

Direzione Regionale Calabria

FASCICOLO DELL'IMMOBILE

Direzione Regionale Calabria

MAR_CAT_S.EL



DATI GENERALI		
DENOMINAZIONE IMMOBILE	**CODICE SCHEDA**	**CODICE FABBRICATO**
UFFICIO LOCALE MARITTIMO DI CATANZARO	-	-

REGIONE	PROVINCIA	COMUNE	INDIRIZZO	GEOLOCALIZZAZIONE
CALABRIA	CATANZARO	CATANZARO	VIA LUNGOMARE STEFANO PUGLIESE, 49	39° 5'10.85"N 17° 7'51.42"E

INDIVIDUAZIONE DELL'IMMOBILE SU ORTOFOTO

DATI IMMOBILE		
FOGLIO	PARTICELLA	SUBALTERNO
101	554	----------

SUPERFICIE LORDA (~) MQ	VOLUME (*) MC	IMMOBILE CIELO TERRA SI/NO	IN USO SI/NO	TECNOLOGIA COSTRUTTIVA	AGIBILITA'
495,00	1.633,50	SI	SI	CEMENTO ARMATO	N. D.

~ Dato di massima desunto dalle planimetrie presenti agli atti.
* Dato di massima calcolato sulla base delle planimetrie presenti agli atti.

PLANIMETRIE DELL'IMMOBILE

PIANO TERRA

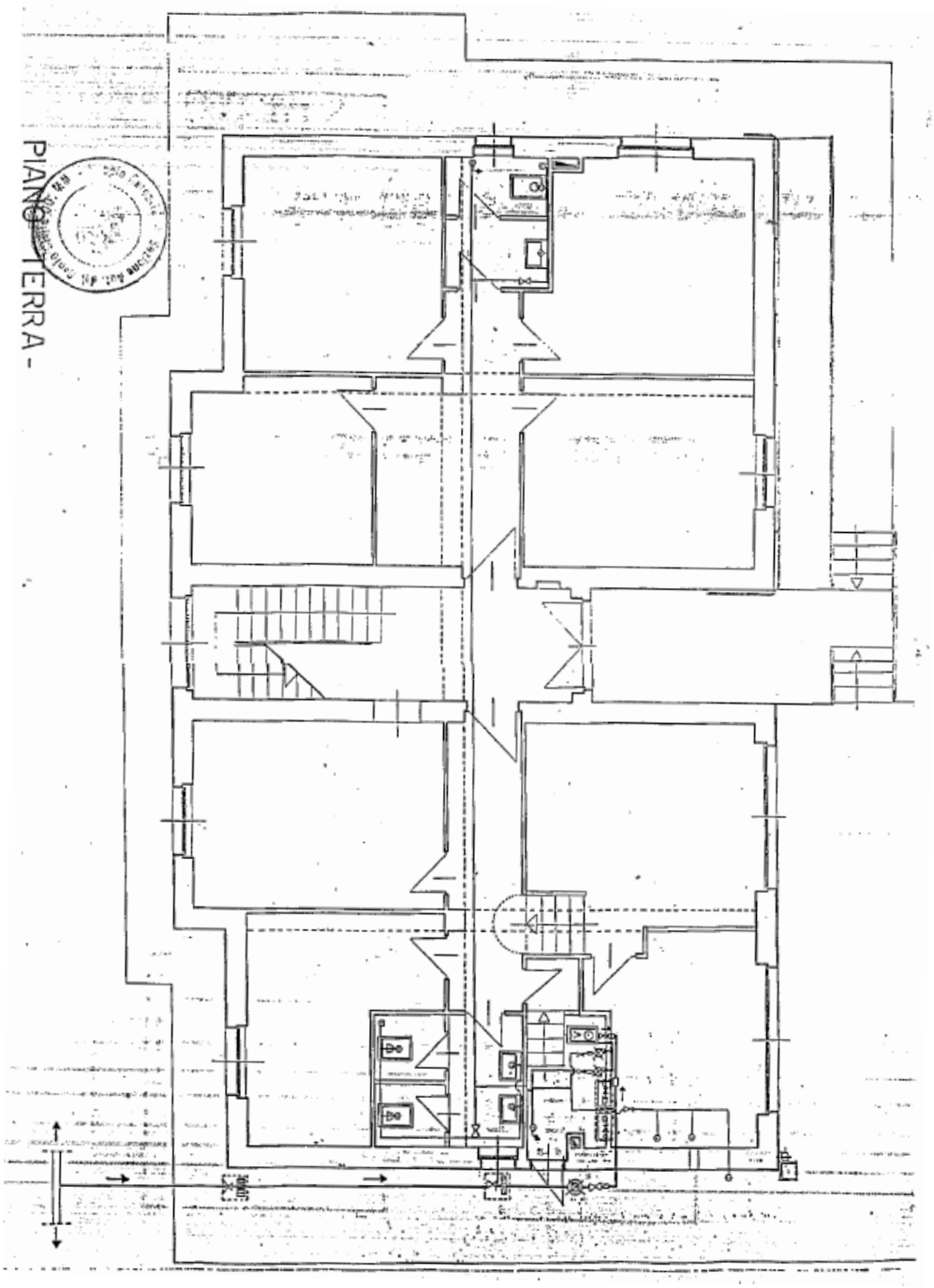

NORD

PIANO PRIMO

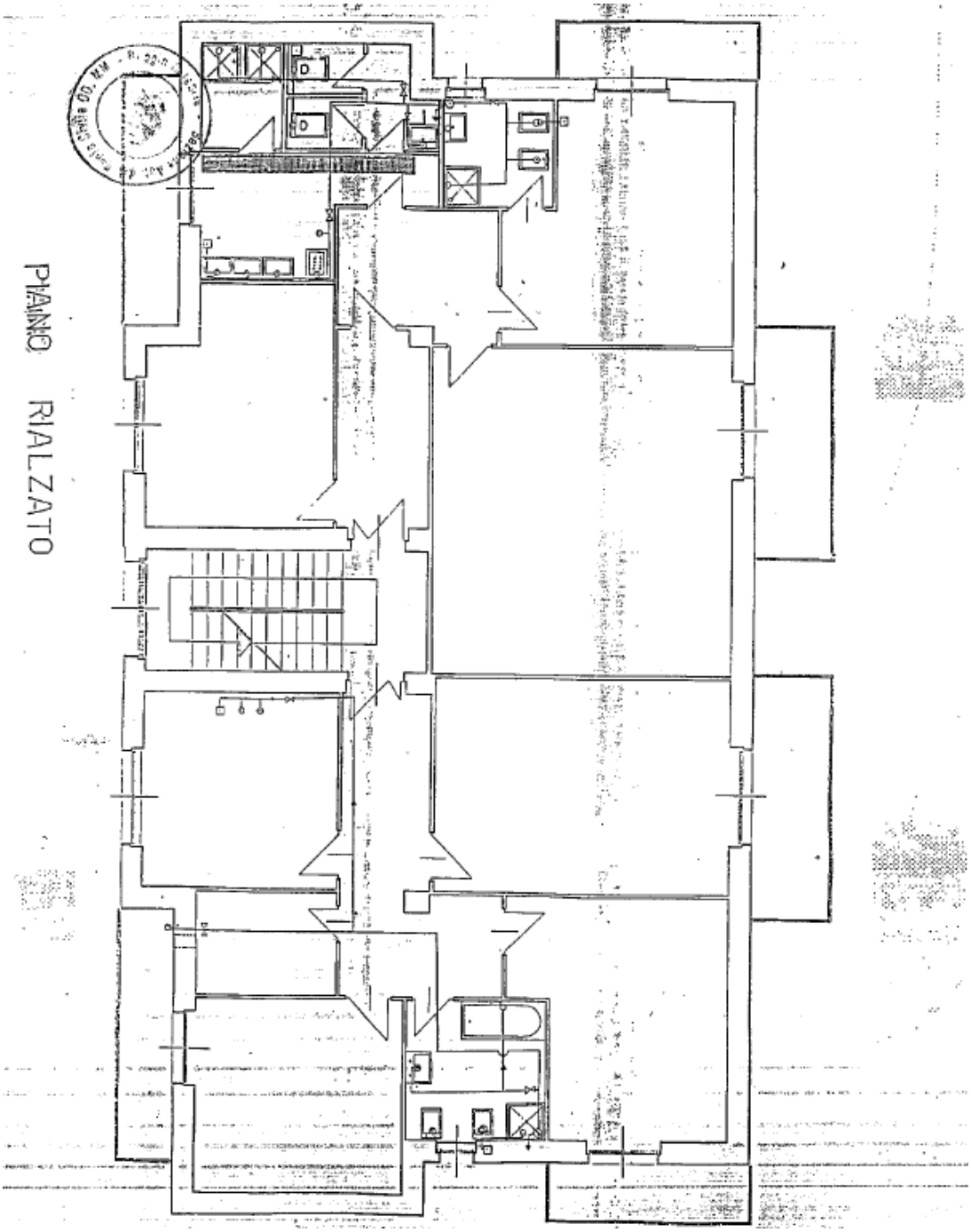

NORD

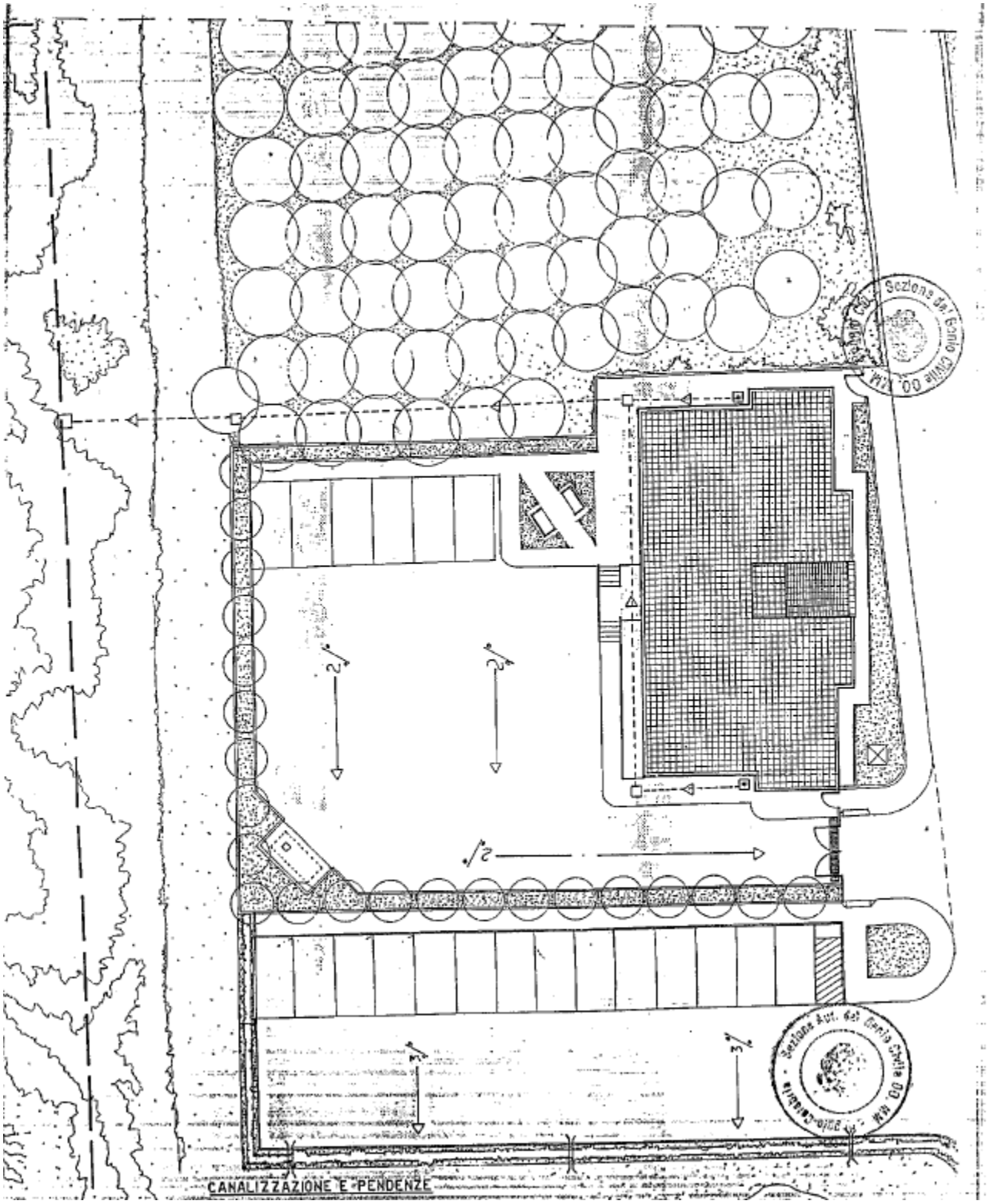
CANALIZZAZIONE E PENDENZE

STRALCIO DI MAPPA CATASTALE

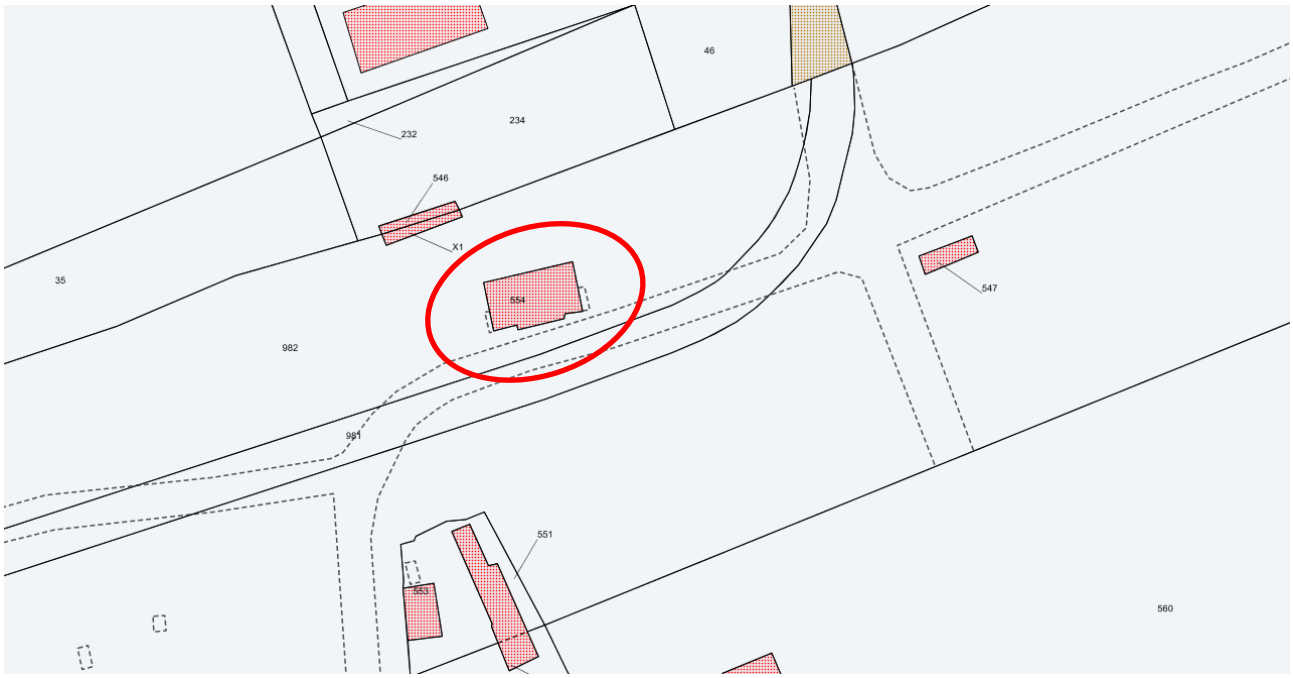

N.B.: nessuna corrispondenza trovata al catasto fabbricati.

ELENCO ALLEGATI:

- ✓ **VISURE CATASTALI**
- ✓ **STRALCIO SID**
- ✓ **DOCUMENTAZIONE FOTOGRAFICA**

Direzione Provinciale di Catanzaro
Ufficio Provinciale - Territorio
Servizi Catastali

Visura storica per immobile

Situazione degli atti informatizzati dall'impianto meccanografico al 29/05/2018

Dati della richiesta	**Comune di CATANZARO (Codice: C352)**
	Provincia di CATANZARO
Catasto Terreni	**Foglio: 101 Particella: 554**

Area di enti urbani e promiscui dal 25/11/2004

N.	DATI IDENTIFICATIVI			DATI CLASSAMENTO						DATI DERIVANTI DA
	Foglio	Particella	Sub	Porz	Qualità Classe	Superficie(m²) ha are ca	Deduz	Reddito Dominicale	Reddito Agrario	
1	**101**	**554**		**-**	**ENTE URBANO**	**02 47**				**VARIAZIONE IDENTIFICATIVI PER ALLINEAMENTO MAPPE del 25/11/2004 protocollo n. CZ0280919 in atti dal 25/11/2004 (n. 50342.1/2004)**
Notifica					**Partita**	1				

Situazione dell'Immobile dal 10/06/2004

N.	DATI IDENTIFICATIVI			DATI CLASSAMENTO						DATI DERIVANTI DA
	Foglio	Particella	Sub	Porz	Qualità Classe	Superficie(m²) ha are ca	Deduz	Reddito Dominicale	Reddito Agrario	
1	**101**	**554**		**-**	**FU D ACCERT**	**02 47**				**RIORDINO FONDIARIO del 01/01/1999 protocollo n. CZ0140182 in atti dal 10/06/2004 DEM 1999 (n. 11637.1/2004)**
Notifica					**Partita**					

L'intestazione alla data della richiesta deriva dai seguenti atti:

Situazione degli intestati dal 01/01/1999

N.	DATI ANAGRAFICI	CODICE FISCALE	DIRITTI E ONERI REALI
1	DEMANIO PUBBLICO DELLO STATO RAMO MARINA MERCANTILE con sede in CIRO` MARINA	81005370796	(1) Proprieta` per 1000/1000 fino al 25/11/2004
DATI DERIVANTI DA	RIORDINO FONDIARIO del 01/01/1999 protocollo n. CZ0140182 in atti dal 10/06/2004 Registrazione: DEM 1999 (n. 11637.1/2004)		

Visura storica per immobile

Situazione degli atti informatizzati dall'impianto meccanografico al 29/05/2018

Unità immobiliari n. 1

Visura telematica esente per fini istituzionali

* Codice Fiscale Validato in Anagrafe Tributaria

Stralcio Cartografico del: 29/05/2018

Amministrazione: Centro Operativo Nazionale CON

Rappresentazioni attive: Demaniale

Scala 1: 1066.36

E=2661916.65
N=4299027.25

E=2662085.49
N=4299027.25

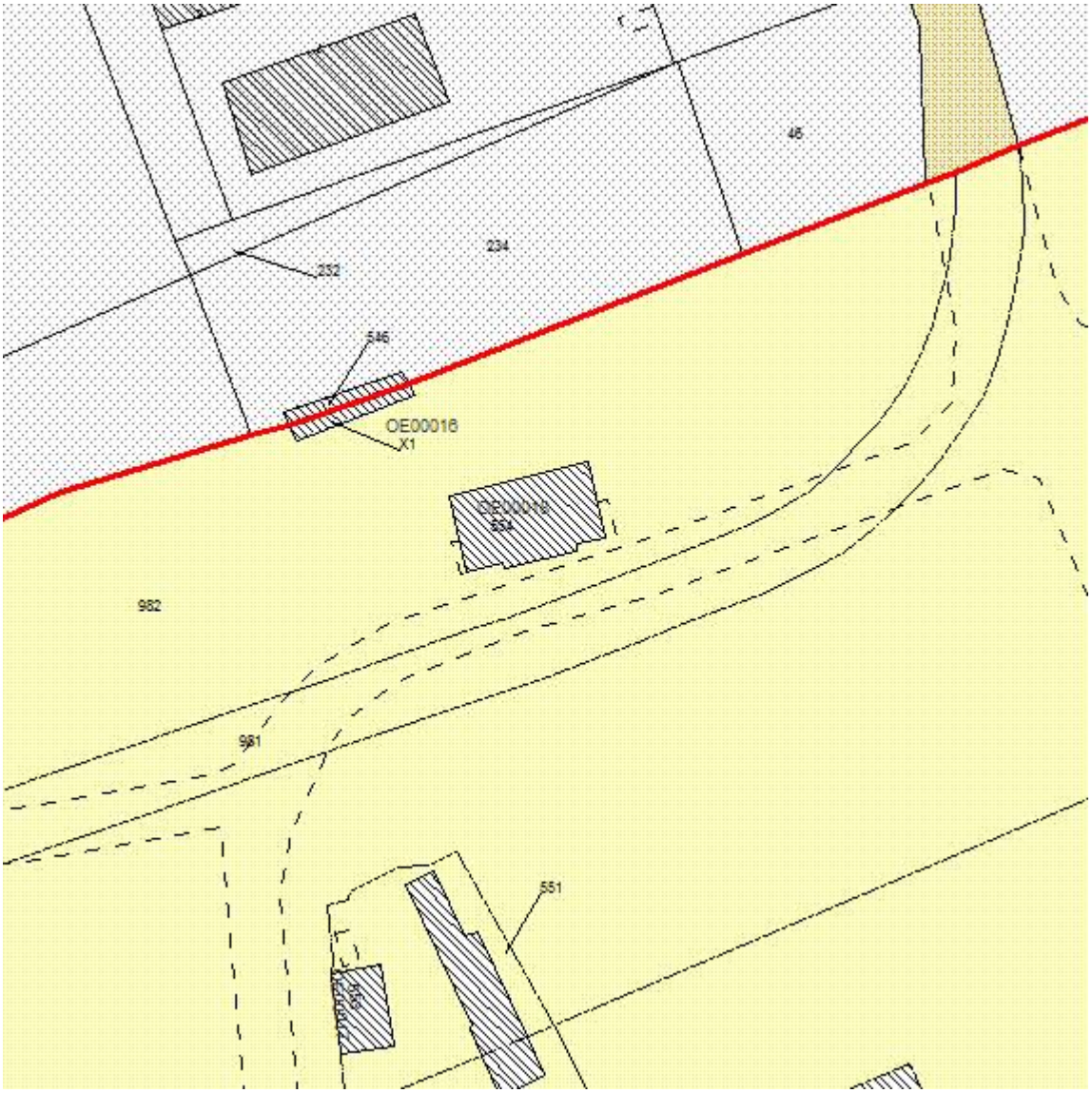

E=2661916.65
N=4298937.49

E=2662085.49
N=4298937.49

DATI CATASTALI

Agenzia delle Entrate: CATANZARO
Comune: CATANZARO (C352)
Sezione:
Foglio: 101
Allegato: B
Sviluppo: Z

Legenda

	Particella catastale demaniale
	Particella catastale non demaniale
	Particella catastale demaniale con riserva relativa all'intestazione
	Area occupata da strada pubblica
	Area occupata da acqua pubblica
	Fabbricato catastale demaniale (conforme) o fabbricato catastale non demaniale
	Manufatto demaniale non catastale (conforme)
	Fabbricato catastale demaniale (non conforme) o manufatto demaniale non catastale (non conforme)
	Linea di costa
	Linea di costa di Impianto
	Dividente demaniale
	Dividente demaniale di Impianto
	Vertice della dividente
	Fascia del mare territoriale
	Fascia della zona contigua
	Fascia della piattaforma continentale
	Perimetro della Riserva Marina
	Riserva Marina non di competenza dell'Amministrazione Connessa ma gestita da altra amministrazione
	Zona A (Riserva Integrale)
	Zona B (Riserva Generale)
	Zona C (Riserva Parziale)
	Area esclusa dalla delega alle Regioni
	Porto
	Laguna (di competenza del Magistrato delle Acque)
	Laguna (gestita dall'amministrazione connessa)
	Laguna (gestita da altra amministrazione)
	Manufatto demaniale costituito
	Fascia di rispetto

DOCUMENTAZIONE FOTOGRAFICA

Figura 1

Figura 2



Figura 3



Figura 4



Figura 5

Figura 6