AGENZIA DEL DEMANIO

Direzione Regionale Calabria

FASCICOLO DELL'IMMOBILE

Direzione Regionale Calabria

KRB0056

AGENZIA DEL DEMANIO

Direzione Regionale Calabria

DATI GENERALI		
DENOMINAZIONE IMMOBILE	CODICE SCHEDA	CODICE FABBRICATO
COMANDO COMPAGNIA CARABINIERI	KRB0056	KRB289001 (caserma)

REGIONE	PROVINCIA	COMUNE	INDIRIZZO	GEOLOCALIZZAZIONE
Calabria	Crotone	Cirò Marina	Via Aldo Moro 34	39.365479, 17.127984

INDIVIDUAZIONE DEL BENE SU ORTOFOTO

DATI IMMOBILE		
FOGLIO	PARTICELLA	SUBALTERNO
28	1338	-

AGENZIA DEL DEMANIO

Direzione Regionale Calabria

FABBR.	SUPERFICIE LORDA MQ	VOLUME MC (*)	IMMOBILE CIELO TERRA SI/NO	IN USO SI/NO	TECNOLOGIA COSTRUTTIVA	AGIBILITA'
1 (caserma)	1.609,00	7.994,85	SI	SI	CEMENTO ARMATO	SI

(*) Il volume è stato ricavato dal "Verbale di consegna delle opere" (presente agli atti d'ufficio)

PLANIMETRIE DELLO STATO DI FATTO

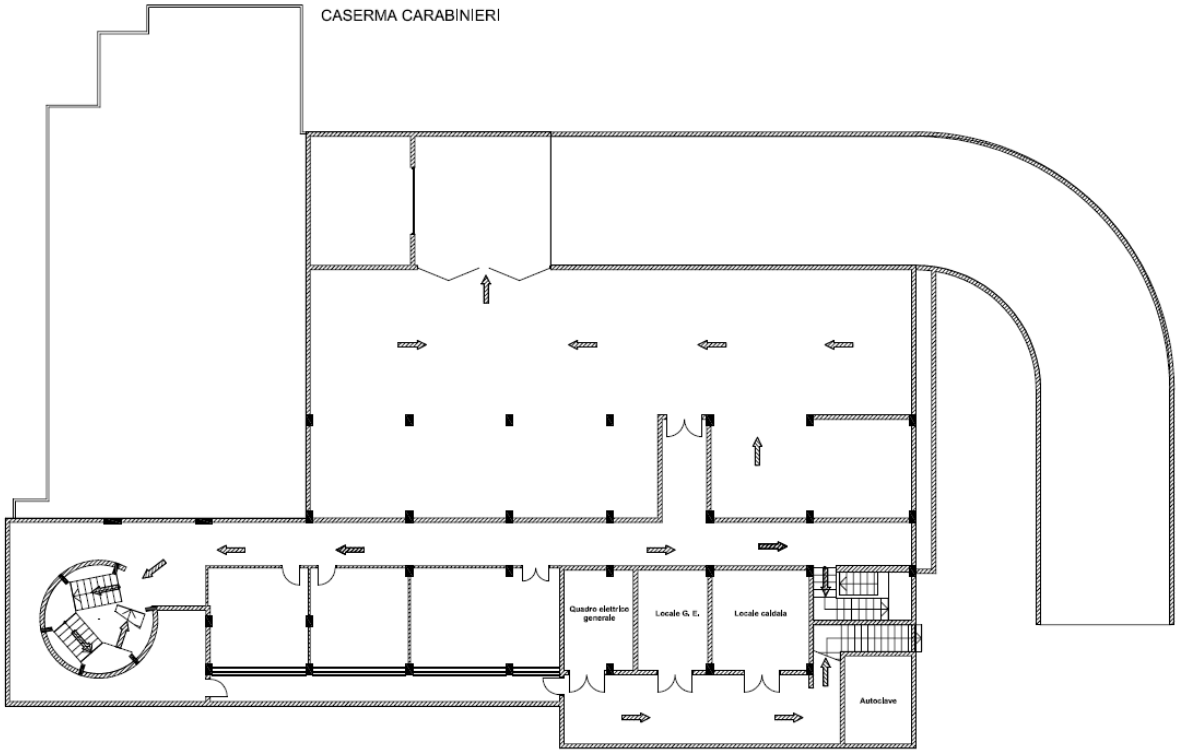

PIANTA PIANO SEMINTERRATO

AGENZIA DEL DEMANIO

Direzione Regionale Calabria

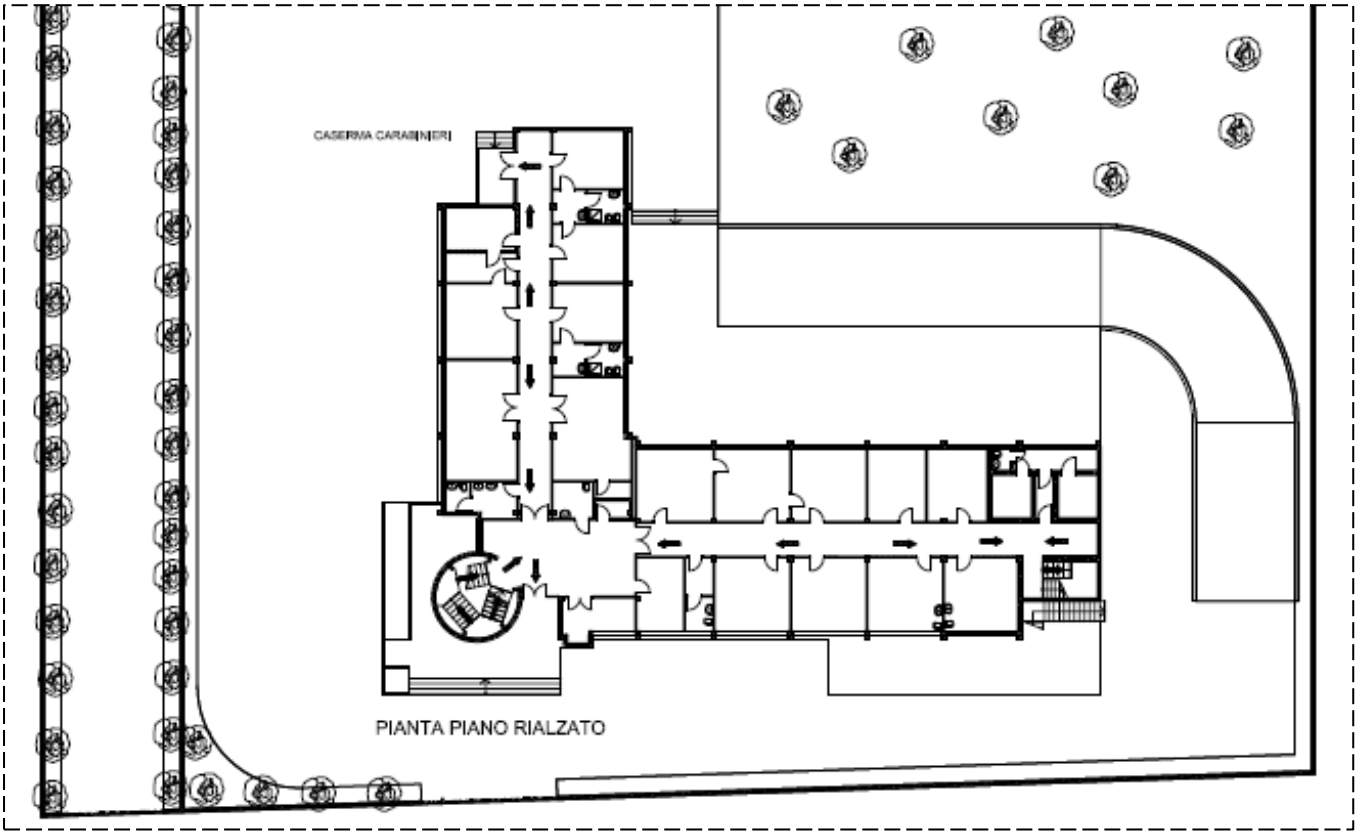

PIANTA PIANO RIALZATO

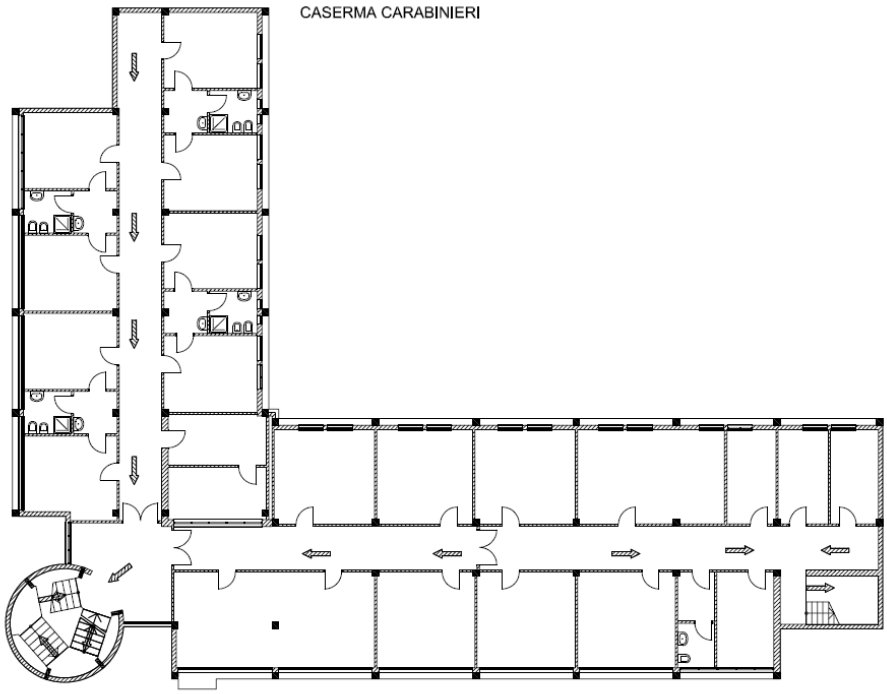

PIANTA PIANO PRIMO

AGENZIA DEL DEMANIO

Direzione Regionale Calabria

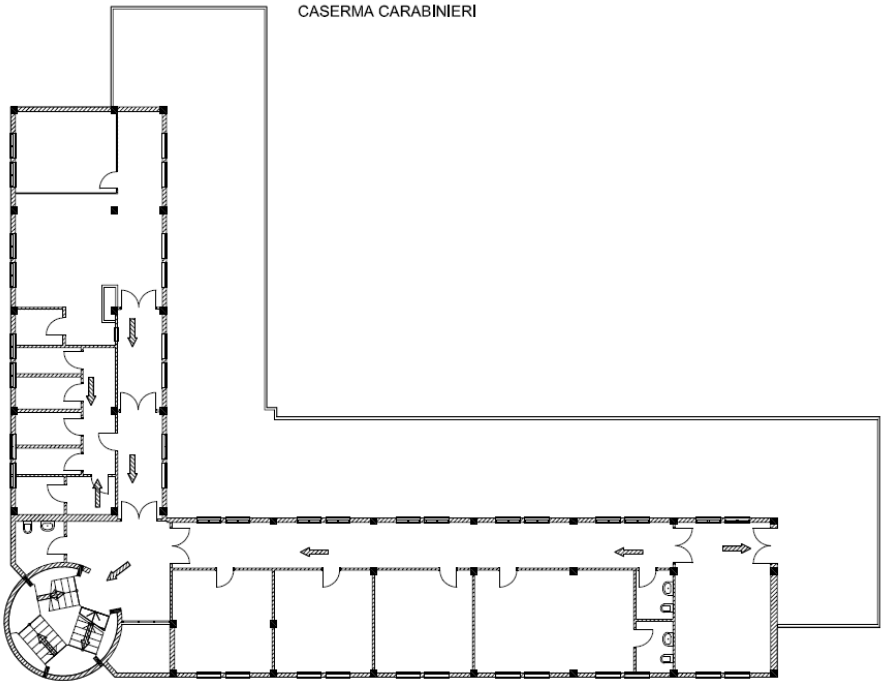

PIANTA PIANO SECONDO



PIANTA PIANO TERZO

AGENZIA DEL DEMANIO

Direzione Regionale Calabria

DATI GENERALI		
DENOMINAZIONE IMMOBILE	CODICE SCHEDA	CODICE FABBRICATO
COMANDO COMPAGNIA CARABINIERI	KRB0056	KRB289002 (alloggi)

REGIONE	PROVINCIA	COMUNE	INDIRIZZO	GEOLOCALIZZAZIONE
Calabria	Crotone	Cirò Marina	Via Aldo Moro 34	39.365479, 17.127984

INDIVIDUAZIONE DEL BENE SU ORTOFOTO

DATI IMMOBILE		
FOGLIO	PARTICELLA	SUBALTERNO
28	1338	-

FABBR.	SUPERFICIE LORDA MQ	VOLUME MC (*)	IMMOBILE CIELO TERRA SI/NO	IN USO SI/NO	TECNOLOGIA COSTRUTTIVA	AGIBILITA'
2 (alloggi)	1.558,00	4.575,78	SI	SI	CEMENTO ARMATO	SI

(*) Il volume è stato ricavato dal "Verbale di consegna delle opere" (presente agli atti d'ufficio)

AGENZIA DEL DEMANIO

Direzione Regionale Calabria

PLANIMETRIE DELLO STATO DI FATTO

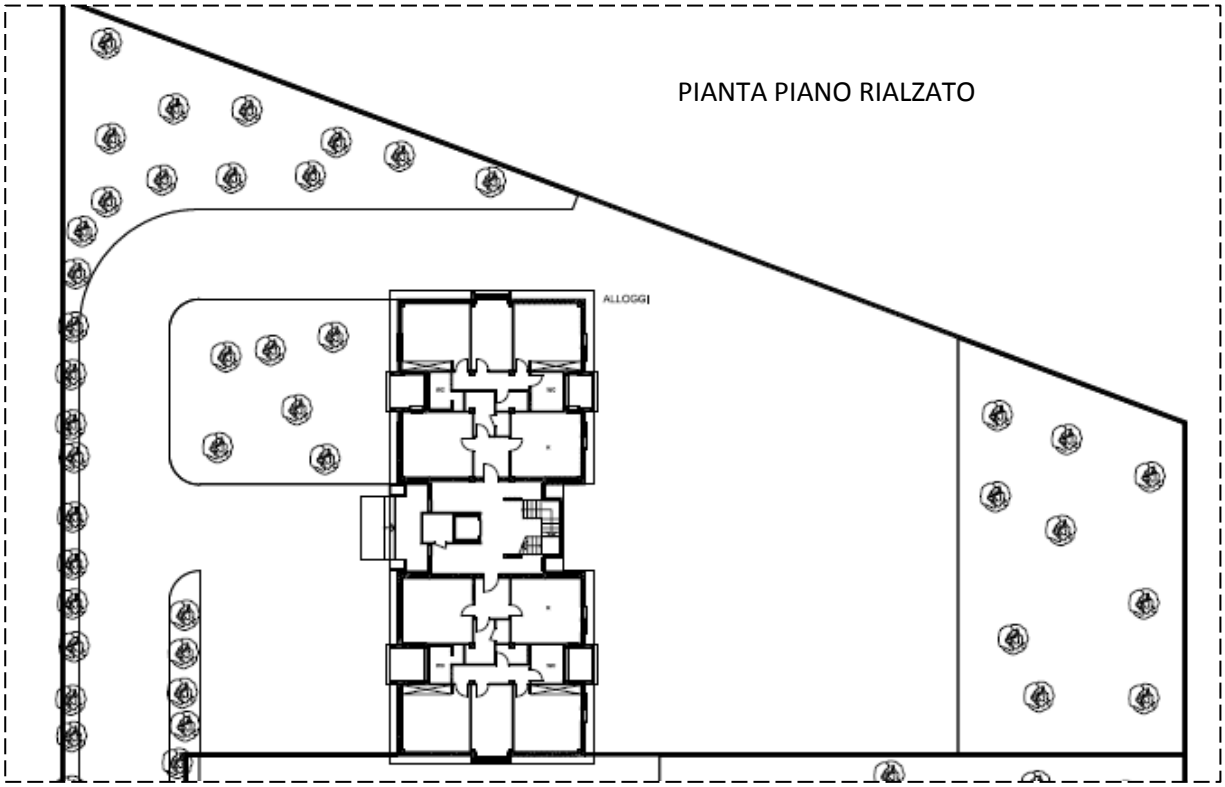

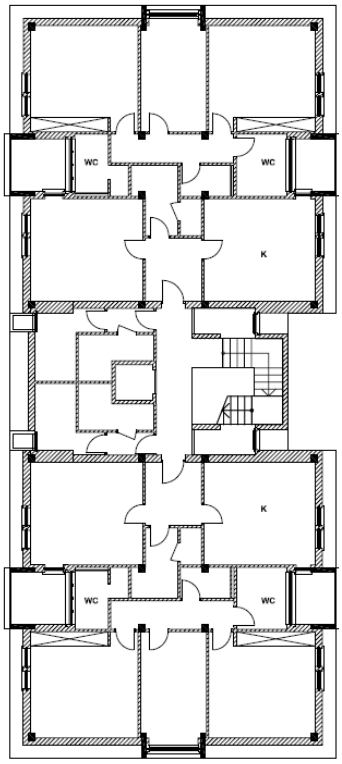

PIANTA PIANO PRIMO

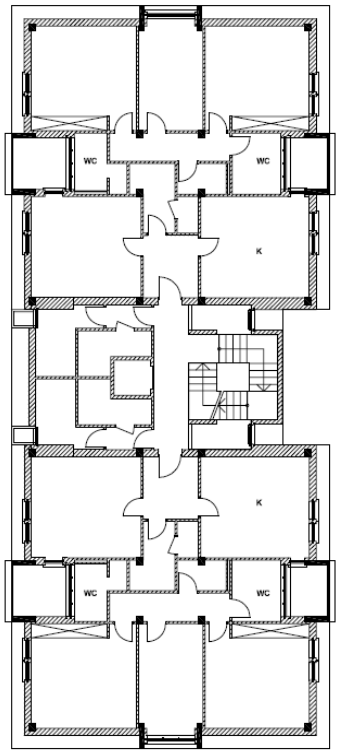

PIANTA PIANO SECONDO

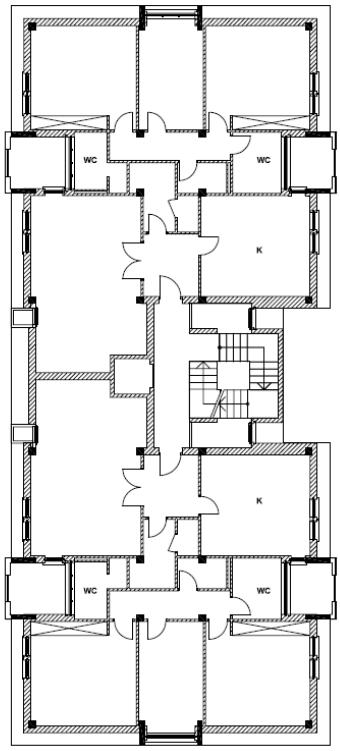

PIANTA PIANO TERZO

AGENZIA DEL DEMANIO

Direzione Regionale Calabria

ESTRATTO DI MAPPA CATASTALE

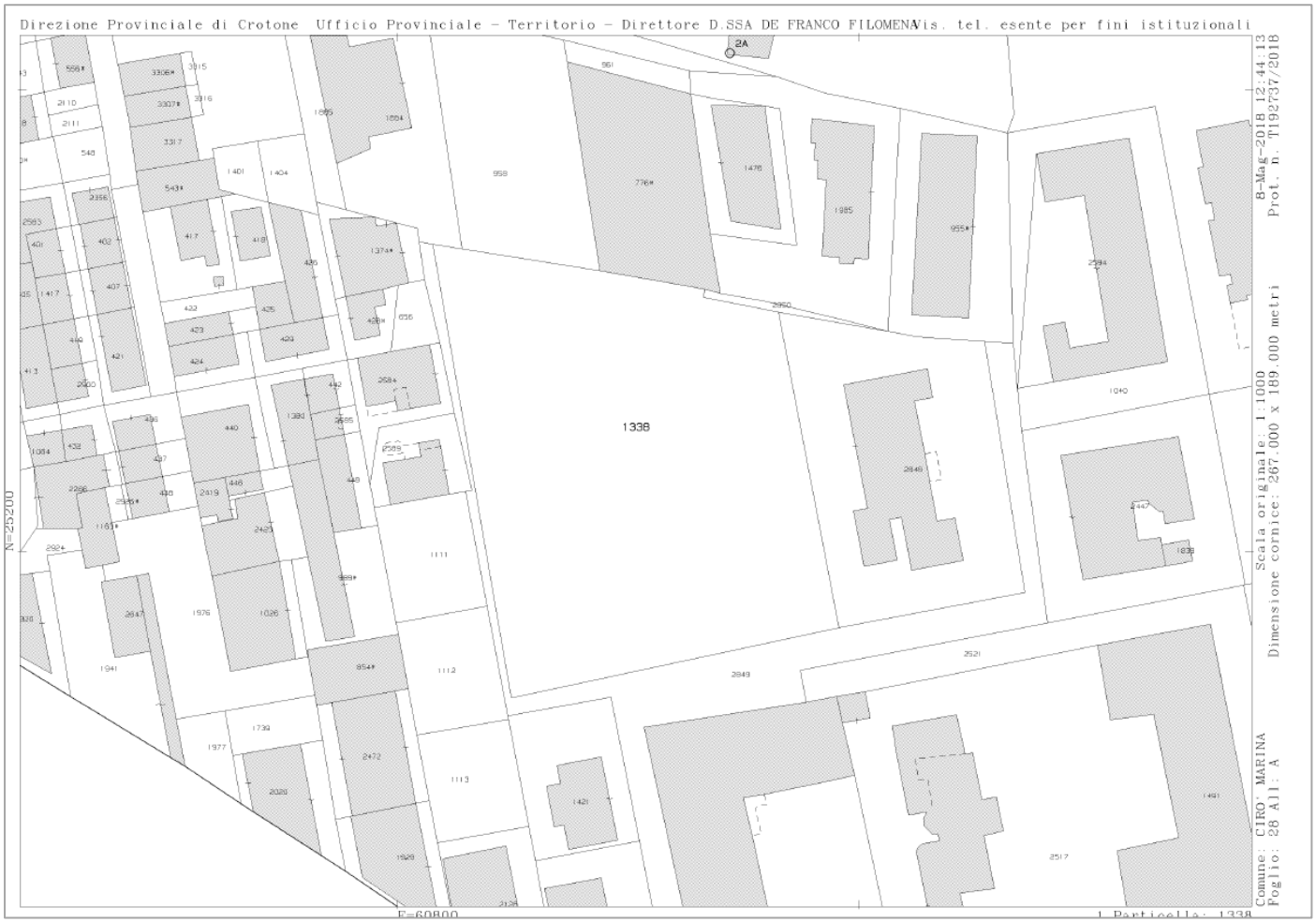

ELENCO ALLEGATI:

- ✓ **VISURA CATASTALE**
- ✓ **DOCUMENTAZIONE FOTOGRAFICA**

Visura storica per immobile

Situazione degli atti informatizzati dall'impianto meccanografico al 08/05/2018

Dati della richiesta	**Comune di CIRO` MARINA (Codice: C726)**
	Provincia di CROTONE
Catasto Terreni	**Foglio: 28 Particella: 1338**

INTESTATO

1	DEMANIO DELLO STATO con sede in ROMA	80207790587*	(1) Proprieta` per 1000/1000

Situazione dell'Immobile dal 11/06/1992

N.	DATI IDENTIFICATIVI			DATI CLASSAMENTO						DATI DERIVANTI DA
	Foglio	Particella	Sub	Porz	Qualità Classe	Superficie(m²) ha are ca	Deduz	Reddito Dominicale	Reddito Agrario	
1	**28**	**1338**		**-**	**SEMINATIVO 2**	**63 57**		**Euro 19,70 L. 38.142**	**Euro 8,21 L. 15.893**	**FRAZIONAMENTO del 11/06/1992 in atti dal 15/01/1996 IST. N.14236/95 (n. 2919.1/1992)**
Notifica					**Partita**	1985				

Nella variazione sono stati soppressi i seguenti immobili:

- foglio 28 particella 58

Sono stati inoltre variati i seguenti immobili:

- foglio 28 particella 1337

L'intestazione alla data della richiesta deriva dai seguenti atti:

Situazione degli intestati dal 04/05/2012

N.	DATI ANAGRAFICI	CODICE FISCALE	DIRITTI E ONERI REALI
1	DEMANIO DELLO STATO con sede in ROMA	80207790587	(1) Proprieta` per 1000/1000
DATI DERIVANTI DA	VERBALE del 04/05/2012 protocollo n. KR0049118 Voltura in atti dal 27/06/2012 Repertorio n.: 6933 Rogante: AGENZIA DEMANIO Sede: ROMA Registrazione: Sede: VERBALE DI PRESA IN CONSEGNA (n. 2827.1/2012)		

Situazione degli intestati dal 19/10/1992

N.	DATI ANAGRAFICI	CODICE FISCALE	DIRITTI E ONERI REALI
1	MINISTERO LL. PP.	80225890583	(1) Proprieta` per 1/1 fino al 04/05/2012
DATI DERIVANTI DA	DECRETO (DISPOSIZIONI DELLE AUTORITA') del 19/10/1992 protocollo n. 351281 Voltura in atti dal 18/10/2001 Repertorio n.: 1879 Rogante: PREFETTO Sede: CATANZARO Registrazione: UR Sede: CATANZARO n: 707 del 20/11/1992 ESEGUITA AI SOLI FINI DELLA CONTINUITA` STORICA (n. 8348.1/1996)		

Visura storica per immobile

Situazione degli atti informatizzati dall'impianto meccanografico al 08/05/2018

Situazione degli intestati dal 11/06/1992

N.	DATI ANAGRAFICI	CODICE FISCALE	DIRITTI E ONERI REALI
1	FLOTTA SICILIANI Giuseppe nato a CIRO` il 19/12/1927	SCLGPP27T19C725U*	fino al 19/10/1992
DATI DERIVANTI DA	FRAZIONAMENTO del 11/06/1992 in atti dal 15/01/1996 Registrazione: IST. N.14236/95 (n. 2919.1/1992)		

Situazione dell'immobile che ha originato il precedente dal 20/04/1988

N.	DATI IDENTIFICATIVI			DATI CLASSAMENTO						DATI DERIVANTI DA
	Foglio	Particella	Sub	Porz	Qualità Classe	Superficie(m²) ha are ca	Deduz	Reddito Dominicale	Reddito Agrario	
1	**28**	**58**		**-**	**SEMINATIVO 2**	**1 07 76**		**L. 64.656**	**L. 26.940**	**FRAZIONAMENTO del 20/04/1988 in atti dal 15/01/1996 IST. N.14236/95 (n. 37.1/1988)**
Notifica					**Partita**	1985				

Sono stati inoltre variati i seguenti immobili:

- foglio 28 particella 1605

Situazione dell'Immobile dal 04/12/1987

N.	DATI IDENTIFICATIVI			DATI CLASSAMENTO						DATI DERIVANTI DA
	Foglio	Particella	Sub	Porz	Qualità Classe	Superficie(m²) ha are ca	Deduz	Reddito Dominicale	Reddito Agrario	
1	**28**	**58**		**-**	**SEMINATIVO 2**	**1 08 53**		**L. 65.118**	**L. 27.133**	**FRAZIONAMENTO del 04/12/1987 in atti dal 15/01/1996 IST. N. 14236/95 (n. 56.1/1987)**
Notifica					**Partita**	1985				

Sono stati inoltre variati i seguenti immobili:

- foglio 28 particella 1111 - foglio 28 particella 1112 - foglio 28 particella 1113 - foglio 28 particella 1114 - foglio 28 particella 1115

Situazione dell'Immobile dal 09/06/1986

N.	DATI IDENTIFICATIVI			DATI CLASSAMENTO						DATI DERIVANTI DA
	Foglio	Particella	Sub	Porz	Qualità Classe	Superficie(m²) ha are ca	Deduz	Reddito Dominicale	Reddito Agrario	
1	**28**	**58**		**-**	**SEMINATIVO 2**	**1 79 73**		**L. 107.838**	**L. 44.933**	**FRAZIONAMENTO del 09/06/1986 in atti dal 21/01/1995 (n. 23.1/1986)**

Visura storica per immobile

Situazione degli atti informatizzati dall'impianto meccanografico al 08/05/2018

Notifica		**Partita**	1985		

Sono stati inoltre variati i seguenti immobili:

- foglio 28 particella 1040 - foglio 28 particella 1041 - foglio 28 particella 1042 - foglio 28 particella 1043 - foglio 28 particella 1044 - foglio 28 particella 1045 - foglio 28 particella 1046 - foglio 28 particella 1047

Situazione dell'Immobile dal 13/05/1986

N.	DATI IDENTIFICATIVI			DATI CLASSAMENTO						DATI DERIVANTI DA
	Foglio	Particella	Sub	Porz	Qualità Classe	Superficie(m²) ha are ca	Deduz	Reddito Dominicale	Reddito Agrario	
1	**28**	**58**		**-**	**SEMINATIVO 2**	**4 76 53**		**L. 285.918**	**L. 119.133**	**FRAZIONAMENTO del 13/05/1986 in atti dal 21/01/1995 (n. 19.1/1986)**
Notifica					**Partita**	1985				

Sono stati inoltre variati i seguenti immobili:

- foglio 28 particella 1034 - foglio 28 particella 1035 - foglio 28 particella 1036

Situazione dell'Immobile relativa ad atto del 25/01/1984 (antecedente all' impianto meccanografico)

N.	DATI IDENTIFICATIVI			DATI CLASSAMENTO						DATI DERIVANTI DA
	Foglio	Particella	Sub	Porz	Qualità Classe	Superficie(m²) ha are ca	Deduz	Reddito Dominicale	Reddito Agrario	
1	**28**	**58**		**-**	**SEMINATIVO 2**	**4 99 43**		**L. 299.658**	**L. 124.858**	**FRAZIONAMENTO del 25/01/1984 in atti dal 21/01/1995 (n. 6.1/1984)**
Notifica					**Partita**	1985				

Sono stati inoltre variati i seguenti immobili:

- foglio 28 particella 921

Situazione dell'Immobile relativa ad atto del 22/06/1982 (antecedente all' impianto meccanografico)

N.	DATI IDENTIFICATIVI			DATI CLASSAMENTO						DATI DERIVANTI DA
	Foglio	Particella	Sub	Porz	Qualità Classe	Superficie(m²) ha are ca	Deduz	Reddito Dominicale	Reddito Agrario	
1	**28**	**58**		**-**	**SEMINATIVO 2**	**4 99 63**		**L. 299.778**	**L. 124.908**	**FRAZIONAMENTO del 22/06/1982 in atti dal 21/01/1995 (n. 42.1/1982)**
Notifica					**Partita**	1985				

Sono stati inoltre variati i seguenti immobili:

- foglio 28 particella 854

Segue

Situazione dell'Immobile relativa ad atto del 08/10/1981 (antecedente all' impianto meccanografico)

N.	DATI IDENTIFICATIVI			DATI CLASSAMENTO						DATI DERIVANTI DA
	Foglio	Particella	Sub	Porz	Qualità Classe	Superficie(m²) ha are ca	Deduz	Reddito Dominicale	Reddito Agrario	
1	**28**	**58**		**-**	**SEMINATIVO 2**	**5 02 13**		**L. 301.278**	**L. 125.533**	**FRAZIONAMENTO del 08/10/1981 in atti dal 21/01/1995 (n. 79.1/1981)**
Notifica					**Partita**	1985				

Sono stati inoltre variati i seguenti immobili:

- foglio 28 particella 835

Situazione dell'Immobile relativa ad atto del 29/08/1981 (antecedente all' impianto meccanografico)

N.	DATI IDENTIFICATIVI			DATI CLASSAMENTO						DATI DERIVANTI DA
	Foglio	Particella	Sub	Porz	Qualità Classe	Superficie(m²) ha are ca	Deduz	Reddito Dominicale	Reddito Agrario	
1	**28**	**58**		**-**	**SEMINATIVO 2**	**5 04 63**		**L. 302.778**	**L. 126.158**	**FRAZIONAMENTO del 29/08/1981 in atti dal 21/01/1995 (n. 69.1/1981)**
Notifica					**Partita**	1985				

Sono stati inoltre variati i seguenti immobili:

- foglio 28 particella 832

Situazione dell'Immobile relativa ad atto del 25/06/1980 (antecedente all' impianto meccanografico)

N.	DATI IDENTIFICATIVI			DATI CLASSAMENTO						DATI DERIVANTI DA
	Foglio	Particella	Sub	Porz	Qualità Classe	Superficie(m²) ha are ca	Deduz	Reddito Dominicale	Reddito Agrario	
1	**28**	**58**		**-**	**SEMINATIVO 2**	**5 05 89**		**L. 303.534**	**L. 126.473**	**FRAZIONAMENTO del 25/06/1980 in atti dal 21/01/1995 (n. 74.2/1980)**
Notifica					**Partita**	1985				

Sono stati inoltre variati i seguenti immobili:

- foglio 28 particella 801 - foglio 28 particella 802

Situazione dell'Immobile relativa ad atto del 20/02/1978 (antecedente all' impianto meccanografico)

N.	DATI IDENTIFICATIVI			DATI CLASSAMENTO						DATI DERIVANTI DA
	Foglio	Particella	Sub	Porz	Qualità Classe	Superficie(m²) ha are ca	Deduz	Reddito Dominicale	Reddito Agrario	
1	**28**	**58**		**-**	**SEMINATIVO 2**	**5 16 34**		**L. 309.804**	**L. 129.085**	**FRAZIONAMENTO del 20/02/1978 in atti dal 21/01/1995 (n. 7.1/1978)**

Visura storica per immobile

Situazione degli atti informatizzati dall'impianto meccanografico al 08/05/2018

Notifica		**Partita**	1985		

Sono stati inoltre variati i seguenti immobili:

- foglio 28 particella 706

Situazione dell'Immobile relativa ad atto del 03/12/1975 (antecedente all' impianto meccanografico)

N.	DATI IDENTIFICATIVI			DATI CLASSAMENTO							DATI DERIVANTI DA
	Foglio	Particella	Sub	Porz	Qualità Classe	Superficie(m²) ha are ca	Deduz	Reddito Dominicale	Reddito Agrario		
1	**28**	**58**		**-**	**SEMINATIVO 2**	**5 17 36**		**L. 310.416**	**L. 129.340**		**FRAZIONAMENTO del 03/12/1975 in atti dal 21/01/1995 (n. 36.1/1975)**
Notifica						**Partita**	1985				

Sono stati inoltre variati i seguenti immobili:

- foglio 28 particella 656

Situazione dell'Immobile relativa ad atto del 18/11/1974 (antecedente all' impianto meccanografico)

N.	DATI IDENTIFICATIVI			DATI CLASSAMENTO							DATI DERIVANTI DA
	Foglio	Particella	Sub	Porz	Qualità Classe	Superficie(m²) ha are ca	Deduz	Reddito Dominicale	Reddito Agrario		
1	**28**	**58**		**-**	**SEMINATIVO 2**	**5 18 50**		**L. 311.100**	**L. 129.625**		**FRAZIONAMENTO del 18/11/1974 in atti dal 21/01/1995 DV 629 DEL 1975 (n. 629.901/1975)**
Notifica						**Partita**	1985				

Sono stati inoltre variati i seguenti immobili:

- foglio 28 particella 3298

Situazione dell'Immobile dall'impianto meccanografico

N.	DATI IDENTIFICATIVI			DATI CLASSAMENTO							DATI DERIVANTI DA
	Foglio	Particella	Sub	Porz	Qualità Classe	Superficie(m²) ha are ca	Deduz	Reddito Dominicale	Reddito Agrario		
1	**28**	**58**		**-**	**SEMINATIVO 2**	**5 19 98**		**L. 311.988**	**L. 129.995**		**Impianto meccanografico del 09/07/1985**
Notifica						**Partita**	1985				

L'intestazione alla data della richiesta deriva dai seguenti atti:

Visura storica per immobile

Situazione degli atti informatizzati dall'impianto meccanografico al 08/05/2018

Situazione degli intestati dall'impianto meccanografico

N.	DATI ANAGRAFICI	CODICE FISCALE	DIRITTI E ONERI REALI
1	FLOTTA SICILIANI Giuseppe nato a CIRO` il 19/12/1927	SCLGPP27T19C725U*	fino al 11/06/1992
DATI DERIVANTI DA	Impianto meccanografico del 09/07/1985		

Unità immobiliari n. 1

Visura telematica esente per fini istituzionali

* Codice Fiscale Validato in Anagrafe Tributaria

KRB0056 - DOCUMENTAZIONE FOTOGRAFICA

Facciata

Dettagli esterno



Dettagli interno