AGENZIA DEL DEMANIO

Direzione Regionale Calabria

FASCICOLO DELL'IMMOBILE

Direzione Regionale Calabria

MAR_CRO_MIS

AGENZIA DEL DEMANIO

Direzione Regionale Calabria

DATI GENERALI		
DENOMINAZIONE IMMOBILE	**CODICE SCHEDA**	**CODICE FABBRICATO**
CAPITANERIA DI PORTO DI CROTONE EDIFICIO MENSA-UFFICI	-	-

REGIONE	PROVINCIA	COMUNE	INDIRIZZO	GEOLOCALIZZAZIONE
CALABRIA	CROTONE	CROTONE	Via Miscello Da Ripe 5	39.082765, 17.133638

INDIVIDUAZIONE DEL BENE SU ORTOFOTO

AGENZIA DEL DEMANIO

Direzione Regionale Calabria

DATI IMMOBILE		
FOGLIO	PARTICELLA	SUBALTERNO
37	67	-

SUPERFICIE LORDA MQ (*)	VOLUME MC (**)	IMMOBILE CIELO TERRA SI/NO	IN USO SI/NO	TECNOLOGIA COSTRUTTIVA	AGIBILITA'
1.800	5.940	SI	SI	CEMENTO ARMATO	N.D.

(*) dato di massima, desunto dalle planimetrie presenti agli atti

(**) il dato non è presente agli atti d'ufficio, si fornisce un dato di massima

AGENZIA DEL DEMANIO

Direzione Regionale Calabria

PLANIMETRIE DELLO STATO DI FATTO

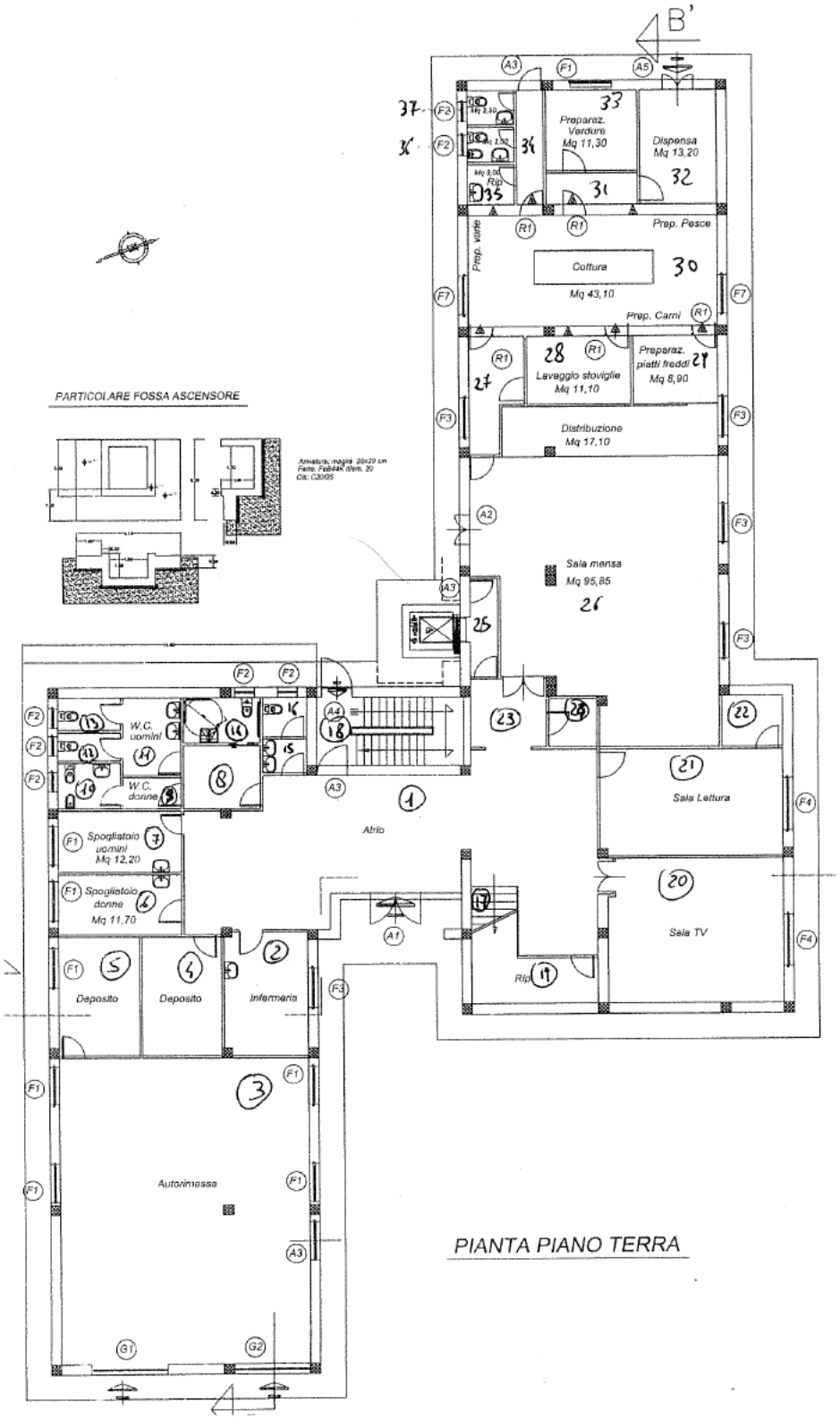

AGENZIA DEL DEMANIO

Direzione Regionale Calabria

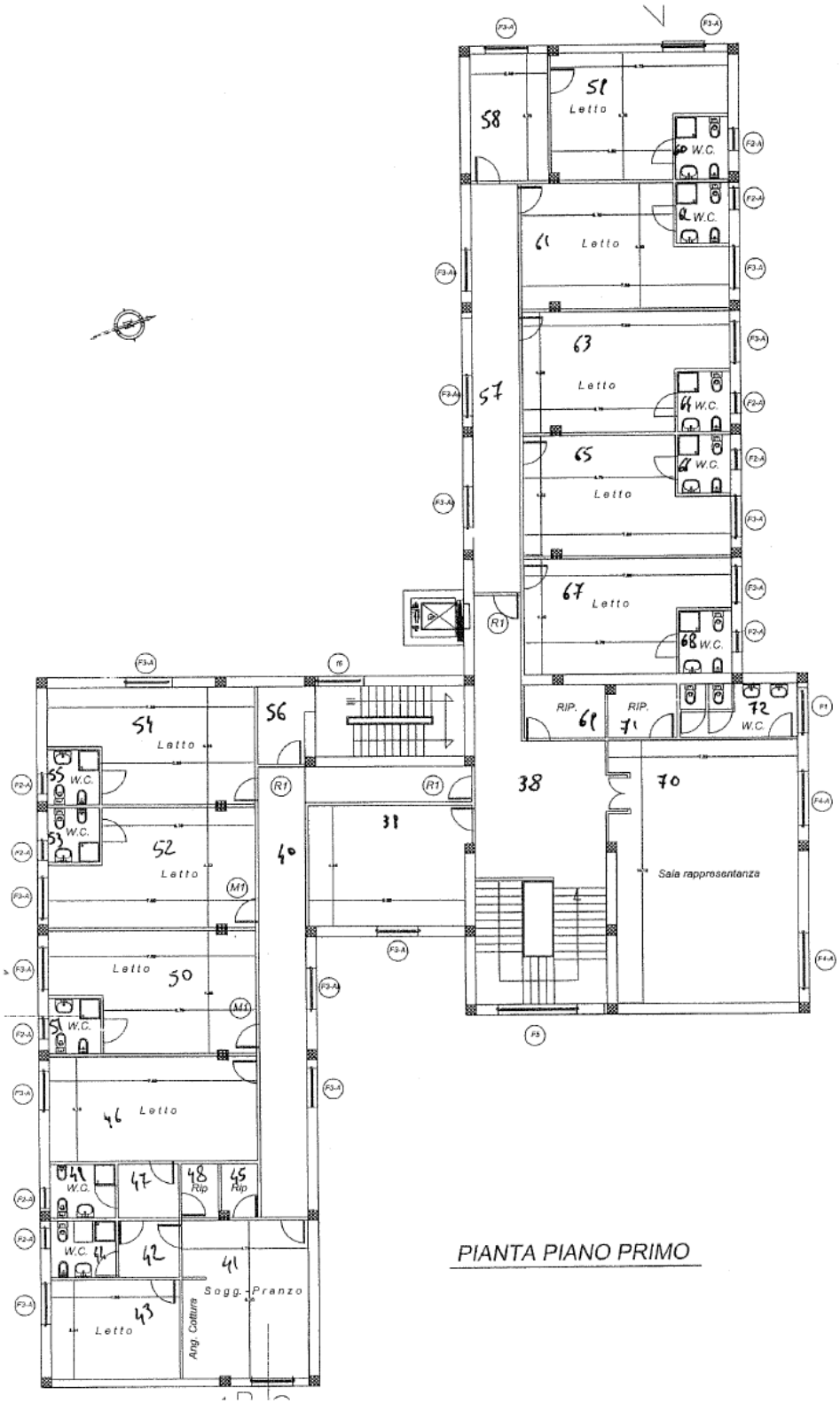

PIANTA PIANO PRIMO

AGENZIA DEL DEMANIO

Direzione Regionale Calabria

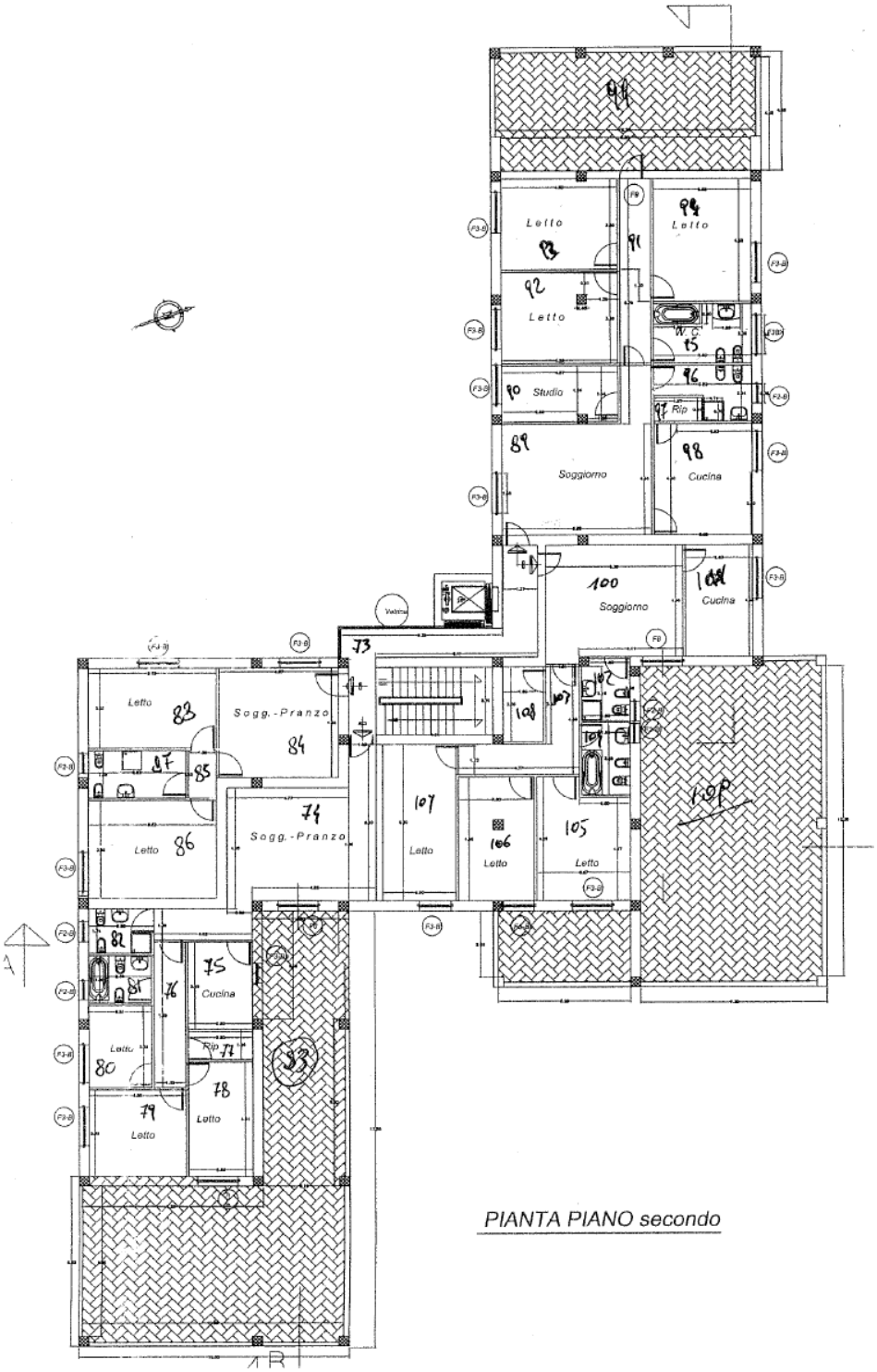

PIANTA PIANO secondo

AGENZIA DEL DEMANIO

Direzione Regionale Calabria

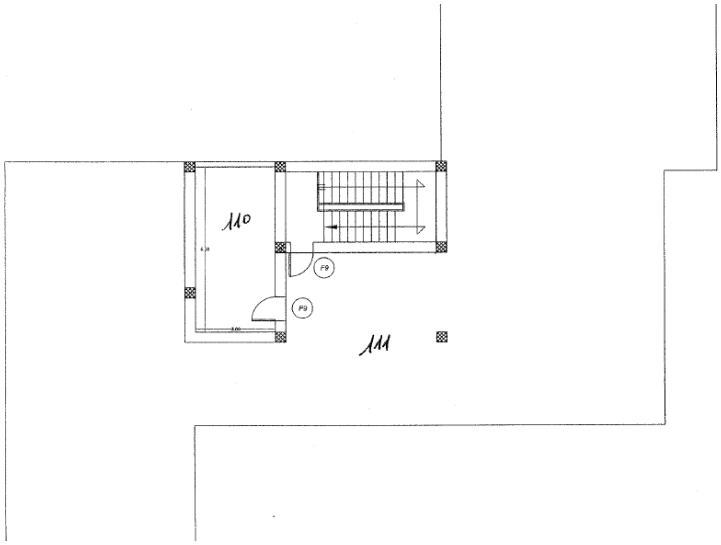

ESTRATTO DI MAPPA CATASTALE

ELENCO ALLEGATI:

- ✓ **VISURA CATASTALE**
- ✓ **DOCUMENTAZIONE FOTOGRAFICA**

Direzione Provinciale di Crotone
Ufficio Provinciale - Territorio
Servizi Catastali

Visura storica per immobile

Situazione degli atti informatizzati dall'impianto meccanografico al 23/05/2018

Dati della richiesta	**Comune di CROTONE (Codice: D122)**
	Provincia di CROTONE
Catasto Fabbricati	**Foglio: 37 Particella: 67**

INTESTATO

1	DEMANIO PUBBLICO DELLO STATO RAMO MARINA MERCANTILE con sede in CIRO` MARINA	81005370796*	(1) Proprieta` per 1000/1000

Unità immobiliare dal 09/11/2015

N.	DATI IDENTIFICATIVI				DATI DI CLASSAMENTO							DATI DERIVANTI DA
	Sezione Urbana	Foglio	Particella	Sub	Zona Cens.	Micro Zona	Categoria	Classe	Consistenza	Superficie Catastale	Rendita	
1		**37**	**67** **68** **69**		**1**		**B/4**	**U**	**4300 m³**	**Totale: 4301 m²**	**Euro 3.553,22**	Variazione del 09/11/2015 - Inserimento in visura dei dati di superficie.

Indirizzo	VIALE CRISTOFORO COLOMBO piano: T-1-2;				
Notifica	-	**Partita**	10395	**Mod.58**	-

Situazione dell'unità immobiliare dal 01/01/1994

N.	DATI IDENTIFICATIVI				DATI DI CLASSAMENTO							DATI DERIVANTI DA
	Sezione Urbana	Foglio	Particella	Sub	Zona Cens.	Micro Zona	Categoria	Classe	Consistenza	Superficie Catastale	Rendita	
1		**37**	**67** **68** **69**		**1**		**B/4**	**U**	**4300 m³**		**Euro 3.553,22** **L. 6.880.000**	VARIAZIONE del 01/01/1994 VARIAZIONE DEL QUADRO TARIFFARIO

Indirizzo	, VIALE CRISTOFORO COLOMBO piano: T-1-2;				
Notifica	-	**Partita**	10395	**Mod.58**	-

Visura storica per immobile

Situazione degli atti informatizzati dall'impianto meccanografico al 23/05/2018

Situazione dell'unità immobiliare dal 01/01/1992

N.	DATI IDENTIFICATIVI				DATI DI CLASSAMENTO							DATI DERIVANTI DA
	Sezione Urbana	Foglio	Particella	Sub	Zona Cens.	Micro Zona	Categoria	Classe	Consistenza	Superficie Catastale	Rendita	
1		**37**	**67** **68** **69**		**1**		**B/4**	**U**	**4300 m³**		**L. 7.310.000**	VARIAZIONE del 01/01/1992 VARIAZIONE DEL QUADRO TARIFFARIO

Indirizzo , VIALE CRISTOFORO COLOMBO piano: T-1-2;

Notifica - **Partita** 10395 **Mod.58** -

Situazione dell'unità immobiliare dal 04/04/1989

N.	DATI IDENTIFICATIVI				DATI DI CLASSAMENTO							DATI DERIVANTI DA
	Sezione Urbana	Foglio	Particella	Sub	Zona Cens.	Micro Zona	Categoria	Classe	Consistenza	Superficie Catastale	Rendita	
1		**37**	**67** **68** **69**		**1**		**B/4**	**U**	**4300 m³**		**L. 7.740**	CLASSAMENTO del 04/04/1989 in atti dal 18/05/1999 PROG. FI (n. 562.1/1989)

Indirizzo , VIALE CRISTOFORO COLOMBO piano: T-1-2;

Notifica - **Partita** 10395 **Mod.58** -

Situazione dell'unità immobiliare dall'impianto meccanografico

N.	DATI IDENTIFICATIVI				DATI DI CLASSAMENTO							DATI DERIVANTI DA
	Sezione Urbana	Foglio	Particella	Sub	Zona Cens.	Micro Zona	Categoria	Classe	Consistenza	Superficie Catastale	Rendita	
1		**37**	**67** **68** **69**									Impianto meccanografico del 31/01/1988

Indirizzo , VIA CRISTOFORO COLOMBO piano: T-1-2;

Notifica - **Partita** 10395 **Mod.58** -

Visura storica per immobile

Situazione degli atti informatizzati dall'impianto meccanografico al 23/05/2018

Situazione degli intestati dall'impianto meccanografico

N.	DATI ANAGRAFICI	CODICE FISCALE	DIRITTI E ONERI REALI
1	DEMANIO PUBBLICO DELLO STATO RAMO MARINA MERCANTILE con sede in CIRO` MARINA	81005370796	(1) Proprieta` per 1000/1000
DATI DERIVANTI DA	Impianto meccanografico del 31/01/1988		

Unità immobiliari n. 1

Visura telematica esente per fini istituzionali

* Codice Fiscale Validato in Anagrafe Tributaria

CAPITANERIA DI PORTO DI CROTONE – EDIFICIO MENSA-UFFICI
DOCUMENTAZIONE FOTOGRAFICA

Vista aerea lato via Miscello Da Ripe



Vista aerea lato via Cristoforo Colombo

Prospetto frontali su via Miscello de Ripe



Prospetto frontale su via Cristoforo Colombo



Dettaglio prospetto su via Cristoforo Colombo



Prospetto laterale (con vano ascensore)

Altro prospetto laterale