AGENZIA DEL DEMANIO

Direzione Regionale Calabria

# FASCICOLO DELL'IMMOBILE

Direzione Regionale Calabria

CSB1031

AGENZIA DEL DEMANIO

Direzione Regionale Calabria

| DATI GENERALI | | |
|---|---|---|
| DENOMINAZIONE IMMOBILE | CODICE SCHEDA | CODICE FABBRICATO |
| COMANDO STAZIONE FORESTALE DI CERZETO | CSB1031 | CS0860001 |

| REGIONE | PROVINCIA | COMUNE | INDIRIZZO | GEOLOCALIZZAZIONE |
|---|---|---|---|---|
| CALABRIA | COSENZA | CERZETO | VIA VONA | 39.505687, 16.115277 |

**INDIVIDUAZIONE DEL COMPLESSO E DELL'IMMOBILE SU AEREOFOTOGRAMMETRIA**

Non in scala

AGENZIA DEL DEMANIO

Direzione Regionale Calabria

**INDIVIDUAZIONE DEL COMPLESSO E DELL'IMMOBILE SU PLANIMETRIA GENERALE**

Planimetria generale non disponibile

| DATI IMMOBILE | | |
|---|---|---|
| FOGLIO | PARTICELLA | SUBALTERNO |
| 22 | 547 | - |

| SUPERFICIE LORDA MQ | VOLUME MC | IMMOBILE CIELO TERRA SI/NO | IN USO SI/NO | TECNOLOGIA COSTRUTTIVA | AGIBILITA' SI/NO |
|---|---|---|---|---|---|
| 357,84(#) | 1385(#) | SI | SI | MURATURA | ND |

(#) Dati desunti dagli elaborati relativi alle "verifiche tecniche dei livelli di sicurezza sismica ai sensi dell'OPCM 3274/2003 e smi relative agli edifici strategici adibiti ad uso caserme del Corpo Forestale dello Stato.

AGENZIA DEL DEMANIO

Direzione Regionale Calabria

**PLANIMETRIE DELLO STATO DI FATTO**

*Non in scala.*

*PIANTA PIANO TERRA*

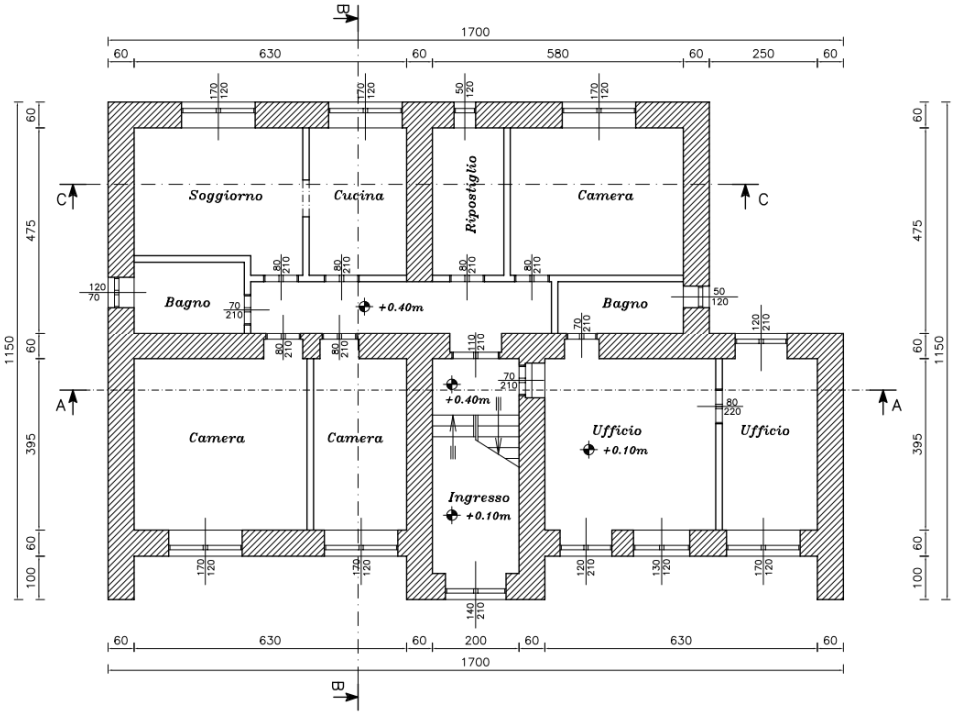


*PIANTA PIANO PRIMO*

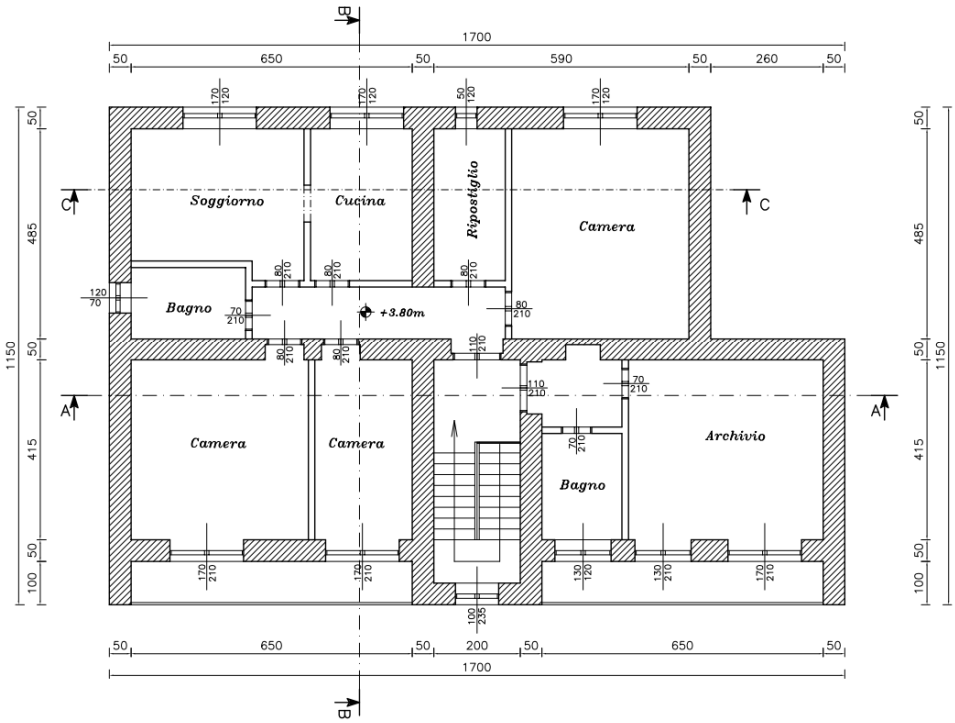

AGENZIA DEL DEMANIO

Direzione Regionale Calabria

**ESTRATTO DI MAPPA CATASTALE**

*Non in scala.*

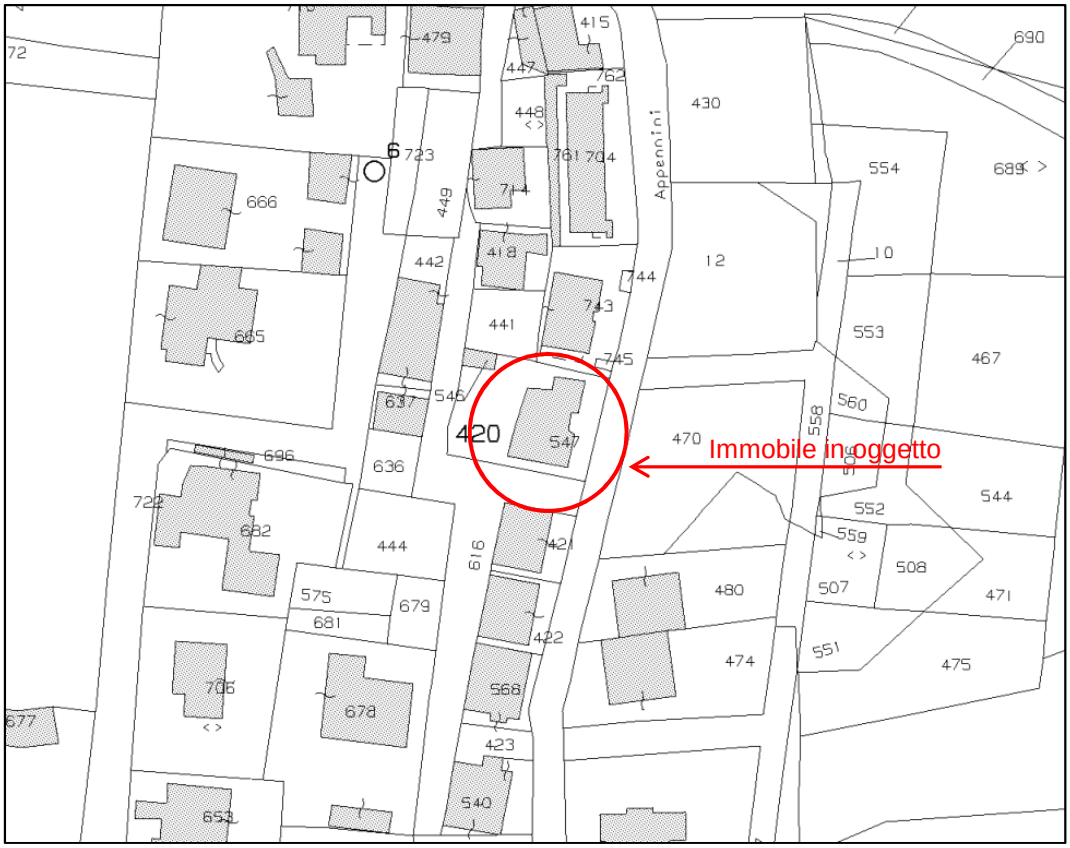

AGENZIA DEL DEMANIO

Direzione Regionale Calabria

| DATI GENERALI | | |
|---|---|---|
| DENOMINAZIONE IMMOBILE | CODICE SCHEDA | CODICE FABBRICATO |
| COMANDO STAZIONE FORESTALE DI CERZETO – GARAGE | CSB1031 | CS0860002 |

| REGIONE | PROVINCIA | COMUNE | INDIRIZZO | GEOLOCALIZZAZIONE |
|---|---|---|---|---|
| CALABRIA | COSENZA | CERZETO | VIA VONA | 39.505767, 16.115144 |

**INDIVIDUAZIONE DEL COMPLESSO E DELL'IMMOBILE SU AEREOFOTOGRAMMETRIA**

Non in scala

AGENZIA DEL DEMANIO

Direzione Regionale Calabria

**INDIVIDUAZIONE DEL COMPLESSO E DELL'IMMOBILE SU PLANIMETRIA GENERALE**

Planimetria generale non disponibile

| DATI IMMOBILE | | |
|---|---|---|
| FOGLIO | PARTICELLA | SUBALTERNO |
| 22 | 546 | - |

| SUPERFICIE LORDA MQ | VOLUME MC | IMMOBILE CIELO TERRA SI/NO | IN USO SI/NO | TECNOLOGIA COSTRUTTIVA | AGIBILITA' SI/NO |
|---|---|---|---|---|---|
| 20,76 (#) | 77,84 (#) | SI | SI | MURATURA | ND |

(#) Dati desunti da perizia di Stima presente sul sistema Informatico Address.

AGENZIA DEL DEMANIO

Direzione Regionale Calabria

**PLANIMETRIE DELLO STATO DI FATTO**

Planimetrie dello stato di fatto non disponibili

**ESTRATTO DI MAPPA CATASTALE**

*Non in scala.*

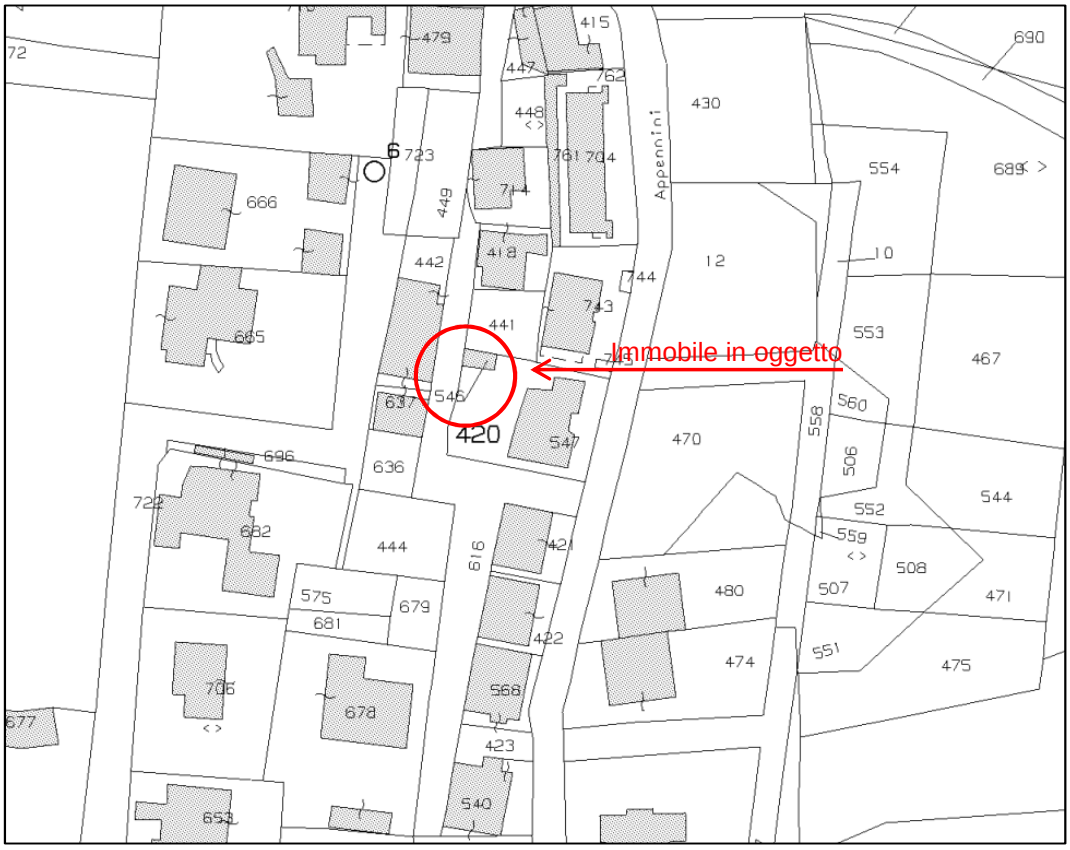

A G E N Z I A  D E L  D E M A N I O

Direzione Regionale Calabria

**ALLEGATI:**

- ✓ **VISURE CATASTALI**

Direzione Provinciale di Cosenza
Ufficio Provinciale - Territorio
Servizi Catastali

# Visura storica per immobile

Situazione degli atti informatizzati dall'impianto meccanografico al 17/01/2020

Data: 17/01/2020 - Ora: 15.58.37 Segue
Visura n.: T222147 Pag: 1

| | |
|---|---|
| **Dati della richiesta** | **Comune di CERZETO ( Codice: C560)** |
| | **Provincia di COSENZA** |
| **Catasto Terreni** | **Foglio: 22 Particella: 546** |

**Area di enti urbani e promiscui dal 16/01/2002**

| N. | DATI IDENTIFICATIVI | | | DATI CLASSAMENTO | | | | | | DATI DERIVANTI DA |
|---|---|---|---|---|---|---|---|---|---|---|
| | Foglio | Particella | Sub | Porz | Qualità Classe | Superficie(m²) ha are ca | Deduz | Reddito Dominicale | Reddito Agrario | |
| **1** | **22** | **546** | | **-** | **ENTE URBANO** | **00 37** | | | | **TIPO MAPPALE del 06/03/1989 protocollo n. 17200 in atti dal 16/01/2002 (n. 4910.1/1988)** |
| **Notifica** | | | | | | **Partita** | 1 | | | |

Sono stati inoltre variati i seguenti immobili:

**- foglio 22 particella 420 - foglio 22 particella 547**

Mappali Fabbricati Correlati
**Al momento, nel catasto fabbricati non è possibile identificare automaticamente nessun immobile correlato con l'identificativo richiesto**

**L'intestazione alla data della richiesta deriva dai seguenti atti:**

**Situazione dell'immobile che ha originato il precedente dall'impianto meccanografico**

| N. | DATI IDENTIFICATIVI | | | DATI CLASSAMENTO | | | | | | DATI DERIVANTI DA |
|---|---|---|---|---|---|---|---|---|---|---|
| | Foglio | Particella | Sub | Porz | Qualità Classe | Superficie(m²) ha are ca | Deduz | Reddito Dominicale | Reddito Agrario | |
| **1** | **22** | **420** | | **-** | **CAST FRUTTO 2** | **05 80** | | **Euro 0,90 L. 1.740** | **Euro 0,33 L. 638** | **Impianto meccanografico del 16/04/1985** |
| **Notifica** | | | | | | **Partita** | 1810 | | | |

**L'intestazione alla data della richiesta deriva dai seguenti atti:**

Direzione Provinciale di Cosenza
Ufficio Provinciale - Territorio
Servizi Catastali

# Visura storica per immobile

Situazione degli atti informatizzati dall'impianto meccanografico al 17/01/2020

Data: 17/01/2020 - Ora: 15.58.37 Fine
Visura n.: T222147 Pag: 2

| N. | DATI ANAGRAFICI | CODICE FISCALE | DIRITTI E ONERI REALI |
|---|---|---|---|
| 1 | AZIENDA DI STATO PER LE FORESTE DAMANIALI | | (1) Proprieta' per 1000/1000 fino al 06/03/1989 |
| **DATI DERIVANTI DA** | Impianto meccanografico del 16/04/1985 | | |

Unità immobiliari n. 1

Visura telematica esente per fini istituzionali

A G E N Z I A  D E L  D E M A N I O

Direzione Regionale Calabria

Direzione Provinciale di Cosenza
Ufficio Provinciale - Territorio
Servizi Catastali

# Visura storica per immobile

Situazione degli atti informatizzati dall'impianto meccanografico al 17/01/2020

Data: 17/01/2020 - Ora: 15.57.47 Segue
Visura n.: T221823 Pag: 1

| | |
|---|---|
| **Dati della richiesta** | **Comune di CERZETO ( Codice: C560)** |
| | **Provincia di COSENZA** |
| **Catasto Terreni** | **Foglio: 22 Particella: 547** |

**Area di enti urbani e promiscui dal 16/01/2002**

| N. | DATI IDENTIFICATIVI | | | DATI CLASSAMENTO | | | | | | DATI DERIVANTI DA |
|---|---|---|---|---|---|---|---|---|---|---|
| | Foglio | Particella | Sub | Porz | Qualità Classe | Superficie(m²) ha are ca | Deduz | Reddito Dominicale | Reddito Agrario | |
| **1** | **22** | **547** | | **-** | **ENTE URBANO** | **01 66** | | | | **TIPO MAPPALE del 06/03/1989 protocollo n. 17200 in atti dal 16/01/2002 (n. 4910.1/1988)** |
| **Notifica** | | | | | **Partita** | 1 | | | | |

Sono stati inoltre variati i seguenti immobili:

**- foglio 22 particella 420 - foglio 22 particella 546**

**L'intestazione alla data della richiesta deriva dai seguenti atti:**

**Situazione dell'immobile che ha originato il precedente dall'impianto meccanografico**

| N. | DATI IDENTIFICATIVI | | | DATI CLASSAMENTO | | | | | | DATI DERIVANTI DA |
|---|---|---|---|---|---|---|---|---|---|---|
| | Foglio | Particella | Sub | Porz | Qualità Classe | Superficie(m²) ha are ca | Deduz | Reddito Dominicale | Reddito Agrario | |
| **1** | **22** | **420** | | **-** | **CAST FRUTTO 2** | **05 80** | | **Euro 0,90 L. 1.740** | **Euro 0,33 L. 638** | **Impianto meccanografico del 16/04/1985** |
| **Notifica** | | | | | **Partita** | 1810 | | | | |

**L'intestazione alla data della richiesta deriva dai seguenti atti:**

Direzione Provinciale di Cosenza
Ufficio Provinciale - Territorio
Servizi Catastali

# Visura storica per immobile

Situazione degli atti informatizzati dall'impianto meccanografico al 17/01/2020

Data: 17/01/2020 - Ora: 15.57.47 Fine
Visura n.: T221823 Pag: 2

| N. | DATI ANAGRAFICI | CODICE FISCALE | DIRITTI E ONERI REALI |
|---|---|---|---|
| 1 | AZIENDA DI STATO PER LE FORESTE DAMANIALI | | (1) Proprieta` per 1000/1000 fino al 06/03/1989 |
| **DATI DERIVANTI DA** | Impianto meccanografico del 16/04/1985 | | |

Unità immobiliari n. 1

Visura telematica esente per fini istituzionali

- ✓ **PROSPETTI**
  *Non in scala.*

*PROSPETTO EST*

*PROSPETTO OVEST*

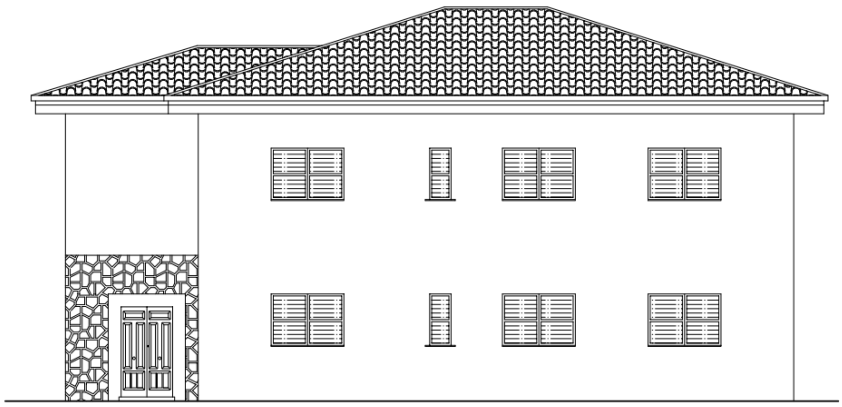

*PROSPETTO NORD*

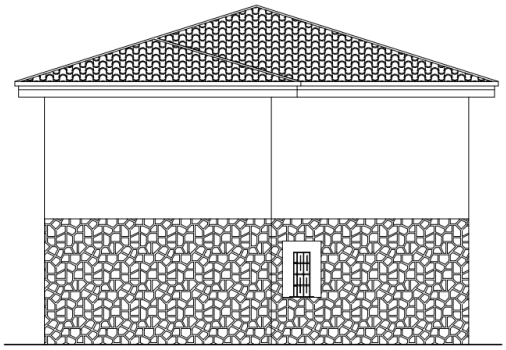

*PROSPETTO SUD*

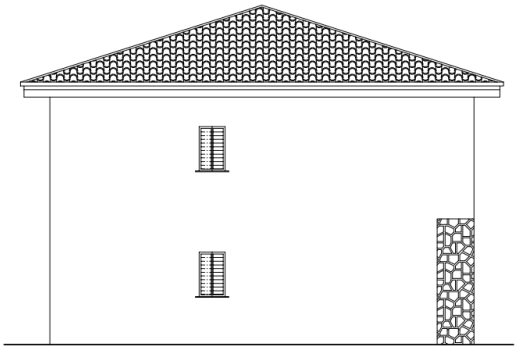

✓ **DOCUMENTAZIONE FOTOGRAFICA**

AGENZIA DEL DEMANIO

Direzione Regionale Calabria

A G E N Z I A  D E L  D E M A N I O

Direzione Regionale Calabria

✓ **SCHEDA DI SINTESI DELLA VERIFICA SISMICA DI "LIVELLO 0"**

# CORPO FORESTALE DELLO STATO
# COMANDO REGIONALE CALABRIA

REDAZIONE ED ATTUAZIONE DELLE VERIFICHE TECNICHE DEI LIVELLI DI SICUREZZA SISMICA AI SENSI DELL'ORDINANZA P.C.M. N.3274/2003 E S.M.I. RELATIVE AGLI EDIFICI STRATEGICI ADIBITI AD USO CASERME DEL CORPO FORESTALE DELLO STATO

N. 61 CASERMA CORPO FORESTALE DI CERZETO – VIA VONA

**ATTUAZIONE DELLE VERIFICHE TECNICHE DI VULNERABILITÀ SISMICA - FASE III -**

| | |
|---|---|
| | DATA: FEBBRAIO 2012 |
| ELABORATO:<br>SCHEDA DI SINTESI DELLA<br>VERIFICA SISMICA DI "LIVELLO 0" | TAV. VS-61/01 |

COMMITTENTE
CORPO FORESTALE DELLO STATO
COMANDO REGIONALE CALABRIA

IL COMANDANTE REGIONALE
Dirig. Sup. Ing.Vincenzo CARACCIOLO

SISMlab
Solutions and Innovations for Structural Monitoring

Spin-Off Università della Calabria
Via Pietro Bucci - 87036 Rende (CS) – ITALY
Tel. : 0984 – 447093 --- Fax: 0984 – 447093
E-mail: info@sismlab.it --- Internet: www.sismlab.it

Ing. G. PORCO
Responsabile Scientifico
SISMlab S.r.l.

Ing. D. ROMANO
Responsabile Tecnico
SISMlab S.r.l.

Elaborazioni grafiche a cura della: ewTech s.r.l. - Rende (CS)

A G E N Z I A  D E L  D E M A N I O

Direzione Regionale Calabria

PRESIDENZA DEL CONSIGLIO DEI MINISTRI
DIPARTIMENTO DELLA PROTEZIONE CIVILE
UFFICIO SERVIZIO SISMICO NAZIONALE

**Allegato 1**

## SCHEDA DI SINTESI DI LIVELLO 0 DI EDIFICI STRATEGICI AI FINI DELLA PROTEZIONE CIVILE O RILEVANTI IN CASO DI COLLASSO A SEGUITO DI EVENTO SISMICO

*(Ordinanza n. 3274/2003 – Articolo 2, commi 3 e 4, D.M.14/1/2008, **circolare DPC/SISM n. 31471 del 21.4.2010**)*

### 1) Identificazione dell'edificio

| | |
|---|---|
| | ***Spazio riservato DPC*** |
| ***Regione*** CALABRIA ***Codice Istat*** 018 | ***Codice DPCM*** ***N° progressivo intervento*** |
| | ***Scheda n°*** ***Data*** |
| ***Provincia*** Cosenza ***Codice Istat*** 078 | ***Complesso edilizio composto da edifici*** |
| | ***Codice identificativo*** A.1.6 |
| ***Comune*** Cerzeto ***Codice Istat*** 039 | ***Dati Catastali*** ***Foglio*** 22 ***Allegato*** |
| ***Frazione/Località*** | ***Particelle*** 420 |
| ***Indirizzo*** VIA VONA | ***Posizione edificio*** 1 Ø Isolato 2 O Interno 3 O D'estremità 4 O D'angolo |
| | ***Coordinate geografiche*** ( ED50 – UTM fuso 32-33) |
| | ***E*** 595893.82 ***Fuso*** |
| ***Num. Civico*** ***C.A.P.*** 87040 | ***N*** 4373494.82 33 |

| | |
|---|---|
| ***Denominazione edificio*** | CASERMA FORESTALE |
| ***Proprietario*** | CORPO FORESTALE DELLO STATO |
| ***Utilizzatore*** | COORDINAMENTO PROVINCIALE DI COSENZA |

### 2) Dati dimensionali ed età costruzione/ristrutturazione

| | | | | | | | | |
|---|---|---|---|---|---|---|---|---|
| | ***N° Piani totali con interrati*** | | ***Altezza media di piano*** [m] | | ***Superficie media di piano*** [m²] | D | ***Anno di progettazione*** | |
| A | 2 | B | 3 | C | 178.92 | E | ***Anno di ultimazione della costruzione*** | 1968 |
| F | ☒ ***Nessun intervento eseguito sulla struttura dopo la costruzione*** | | | | | | | |
| G | ***Anno di progettazione ultimo intervento eseguito sulla struttura*** | | | G1 | O ***Adeg.*** | G2 | O ***Miglior.*** | G3 O ***Altro*** |

### 3) Materiale strutturale principale della struttura verticale

| ***Cemento armato*** | | ***Acciaio*** | | ***Acciaio-calcestruzzo*** | | ***Muratura*** | | ***Legno*** | | ***Misto (Muratura e c.a.)*** | | ***Prefabbricati in c.a. o c.a.p.*** | | ***Altro*** *(specificare)* | |
|---|---|---|---|---|---|---|---|---|---|---|---|---|---|---|---|
| A | O | B | O | C | O | D | Ø | E | O | F | O | G | O | H | |

### 4) Dati di esposizione

| Numero di persone mediamente presenti durante la fruizione ordinaria dell'edificio | Ore di fruizione ordinaria nel giorno | Mesi di fruizione ordinaria nell'anno |
|---|---|---|
| 50 | | |

### 5) Dati geomorfologici

| ***Morfologia del sito*** | | | | ***Fenomeni franosi*** | |
|---|---|---|---|---|---|
| A O Dirupo | B O Cresta | C Ø Pendio | D O Pianura | E O Assenti | F O Presenti |

### 6) Destinazione d'uso

| | | |
|---|---|---|
| **A** | Originaria | Codice d'uso S55 |
| **B** | Attuale | Codice d'uso |

| 7) Descrizione degli eventuali interventi strutturali eseguiti | | |
|---|---|---|
| A | Sopraelevazione | ❑ |
| B | Ampliamento | ❑ |
| C | Variazione di destinazione che ha comportato un incremento dei carichi originari al singolo piano superiore al 20% | ❑ |
| D | Interventi strutturali volti a trasformare l'edificio mediante un insieme sistematico di opere che portino ad un organismo edilizio diverso dal precedente. | ❑ |
| E | Interventi strutturali rivolti ad eseguire opere e modifiche, rinnovare e sostituire parti strutturali dell'edificio, allorché detti interventi implichino sostanziali alterazioni del comportamento globale dell'edificio stesso. | ❑ |
| F | Interventi di miglioramento sismico. | ❑ |
| G | Interventi di sola riparazione dei danni strutturali. | ❑ |
| H | Interventi di consolidamento delle strutture esistenti eseguiti in assenza di normative sismiche specifiche. | ❑ |

| 8) Eventi significativi subiti dalla struttura | | | 9) Perimetrazione ai sensi del D.L. 180/1998 | | |
|---|---|---|---|---|---|
| ***Tipo evento*** | ***Data*** | ***Tipologia Intervento*** | SI O 0 – NO O 1<br>**NB:** *In caso affermativo compilare la matrice sottostante* | | |
| 1) Codice evento | | | | Area R4 | Area R3 |
| 2) Codice evento | | | 1) Frana | ❑ | ❑ |
| 3) Codice evento | | | 2) Alluvione | ❑ | ❑ |

| 10) Informazioni sulla verifica sismica | | | | | | | |
|---|---|---|---|---|---|---|---|
| A | Effettuata con cofinanziamento DPC | Ø | B | Effettuata con altri finanziamenti | O | C | Non effettuata | O |

| 11) Note |
|---|
| |

| Compilatore della scheda | Amministrazione competente per la compilazione della scheda | Amministrazione competente per la trasmissione della scheda a DPC |
|---|---|---|
| | | |