AGENZIA DEL DEMANIO

Direzione Regionale Calabria

FASCICOLO DELL'IMMOBILE

Direzione Regionale Calabria

CSBP016

AGENZIA DEL DEMANIO

Direzione Regionale Calabria

DATI GENERALI		
DENOMINAZIONE IMMOBILE	CODICE SCHEDA	CODICE FABBRICATO
CASERMA ADIBITA A SEDE STACCATA DEL C.T.A. DI ROTONDA E COMANDO STAZIONE FORESTALE DI CASTROVILLARI	CSBP016	CS0823001

REGIONE	PROVINCIA	COMUNE	INDIRIZZO	GEOLOCALIZZAZIONE
CALABRIA	COSENZA	CASTROVILLARI	VIA GARGA, 1	39.816157, 16.206524

INDIVIDUAZIONE DEL COMPLESSO E DELL'IMMOBILE SU AEREOFOTOGRAMMETRIA

Non in scala

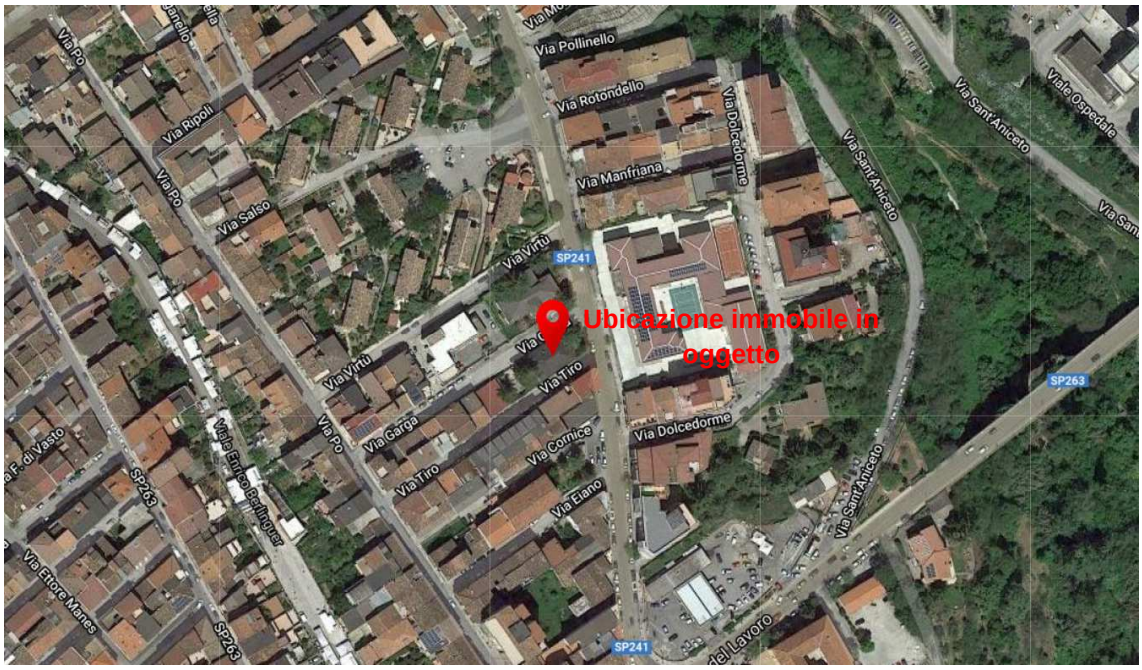

AGENZIA DEL DEMANIO

Direzione Regionale Calabria

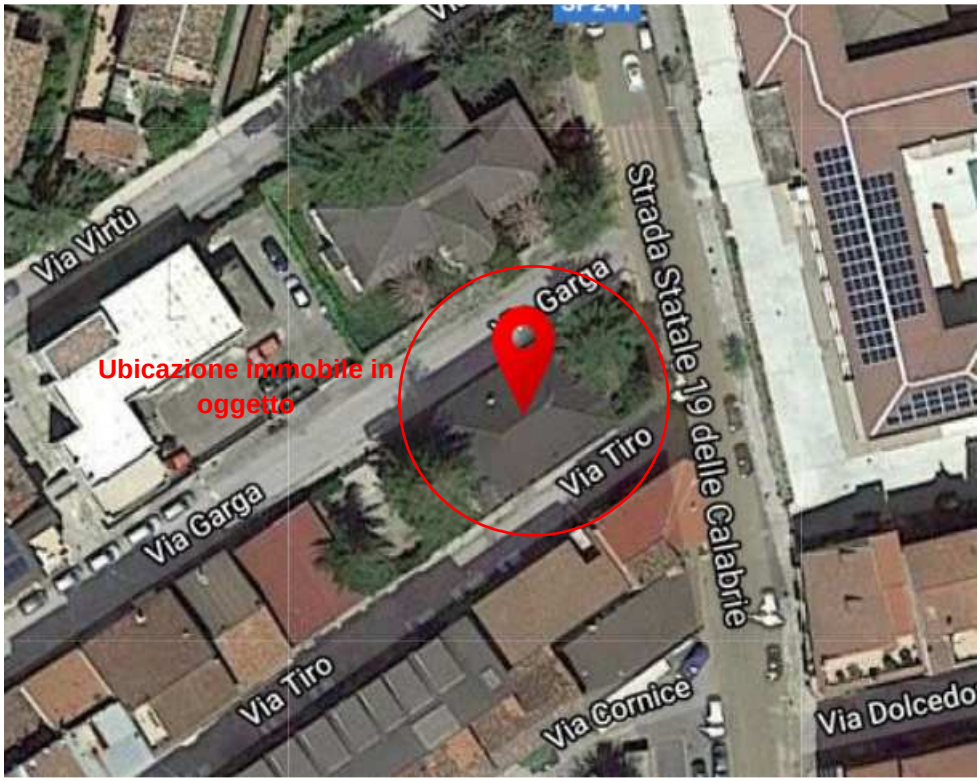

INDIVIDUAZIONE DEL COMPLESSO E DELL'IMMOBILE SU PLANIMETRIA GENERALE

Planimetria generale non disponibile

DATI IMMOBILE		
FOGLIO	PARTICELLA	SUBALTERNO
27	1115(*)	-
(*) Immobile non accatastato		

SUPERFICIE LORDA MQ	VOLUME MC	IMMOBILE CIELO TERRA SI/NO	IN USO SI/NO	TECNOLOGIA COSTRUTTIVA	AGIBILITA' SI/NO
396,88(#)	1475(#)	SI	SI	MURATURA	ND

(#) Dati desunti dagli elaborati relativi alle "verifiche tecniche dei livelli di sicurezza sismica ai sensi dell'OPCM 3274/2003 e smi relative agli edifici strategici adibiti ad uso caserme del Corpo Forestale dello Stato.

AGENZIA DEL DEMANIO

Direzione Regionale Calabria

PLANIMETRIE DELLO STATO DI FATTO

Non in scala.

PIANTA PIANO TERRA

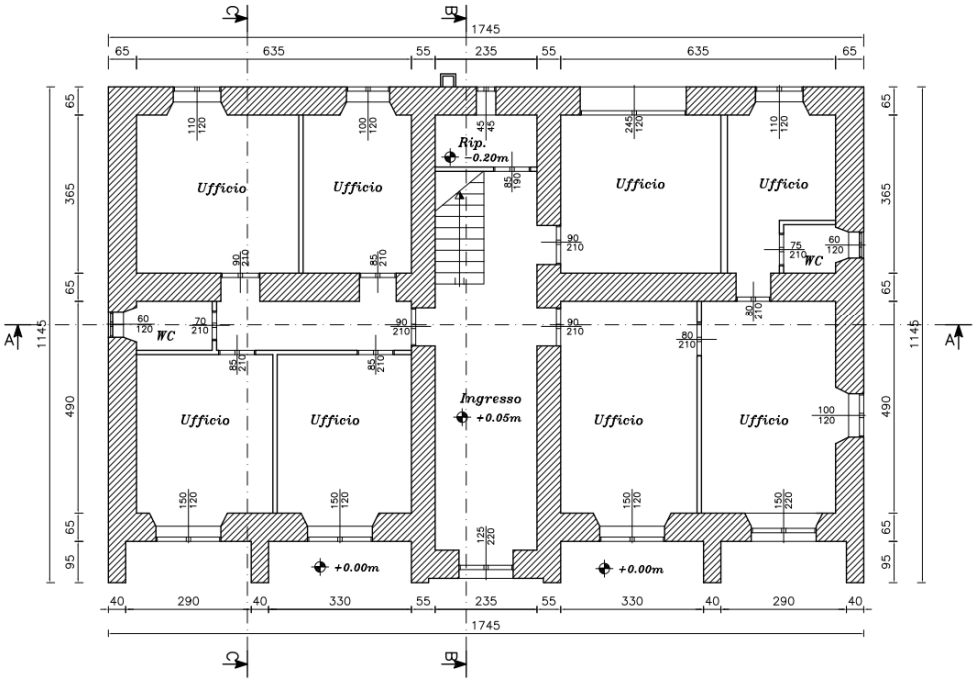

PIANTA PIANO PRIMO

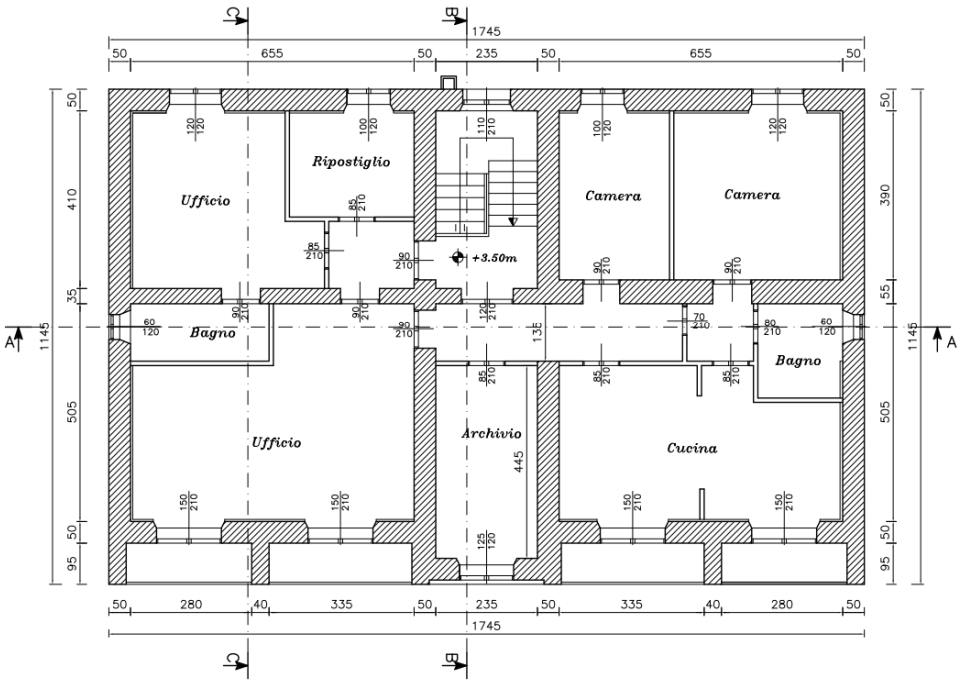

AGENZIA DEL DEMANIO

Direzione Regionale Calabria

ESTRATTO DI MAPPA CATASTALE

Non in scala.

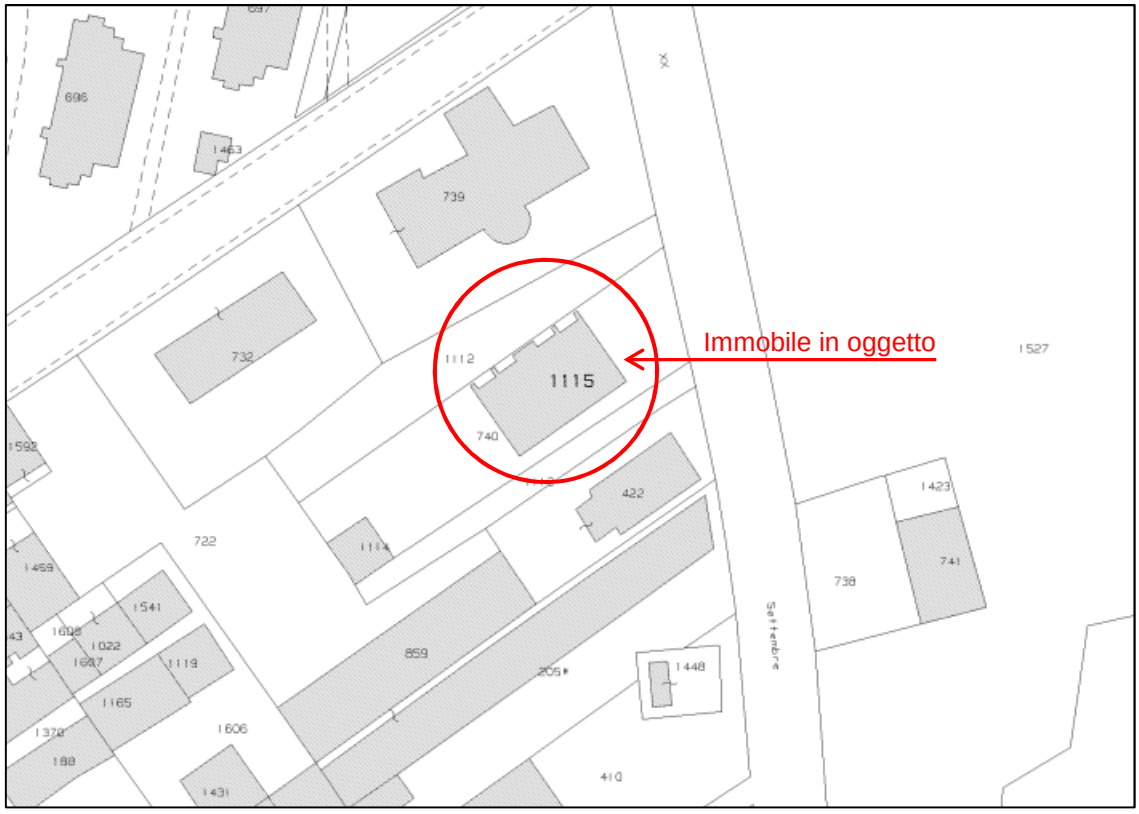

A G E N Z I A D E L D E M A N I O

Direzione Regionale Calabria

ALLEGATI:

- ✓ **VISURE CATASTALI**

Direzione Provinciale di Cosenza
Ufficio Provinciale - Territorio
Servizi Catastali

Visura storica per immobile

Situazione degli atti informatizzati dall'impianto meccanografico al 13/01/2020

Data: 13/01/2020 - Ora: 07.52.32 Segue
Visura n.: T2534 Pag: 1

Dati della richiesta	**Comune di CASTROVILLARI (Codice: C349)**
	Provincia di COSENZA
Catasto Terreni	**Foglio: 27 Particella: 1115**

Area di enti urbani e promiscui dal 18/01/2002

N.	DATI IDENTIFICATIVI			DATI CLASSAMENTO						DATI DERIVANTI DA
	Foglio	Particella	Sub	Porz	Qualità Classe	Superficie(m²) ha are ca	Deduz	Reddito Dominicale	Reddito Agrario	
1	**27**	**1115**		**-**	**ENTE URBANO**	**01 86**				**TIPO MAPPALE del 18/01/2002 protocollo n. 20943 in atti dal 18/01/2002 (n. 5602.1/1988)**
Notifica						**Partita**	1			

Sono stati inoltre variati i seguenti immobili:

- foglio 27 particella 740 - foglio 27 particella 1114

Mappali Fabbricati Correlati
Al momento, nel catasto fabbricati non è possibile identificare automaticamente nessun immobile correlato con l'identificativo richiesto

L'intestazione alla data della richiesta deriva dai seguenti atti:

Situazione dell'immobile che ha originato il precedente dal 01/03/1991

N.	DATI IDENTIFICATIVI			DATI CLASSAMENTO						DATI DERIVANTI DA
	Foglio	Particella	Sub	Porz	Qualità Classe	Superficie(m²) ha are ca	Deduz	Reddito Dominicale	Reddito Agrario	
1	**27**	**740**		**-**	**SEMINATIVO 2**	**07 56**		**Euro 1,76 L. 3.402**	**Euro 0,98 L. 1.890**	**FRAZIONAMENTO in atti dal 01/03/1991 (n. 89**
Notifica						**Partita**	1360			

Sono stati inoltre variati i seguenti immobili:

- foglio 27 particella 1112 - foglio 27 particella 1113

Direzione Provinciale di Cosenza
Ufficio Provinciale - Territorio
Servizi Catastali

Visura storica per immobile

Situazione degli atti informatizzati dall'impianto meccanografico al 13/01/2020

Data: 13/01/2020 - Ora: 07.52.32 Fine
Visura n.: T2534 Pag: 2

Situazione dell'Immobile dall'impianto meccanografico

N.	DATI IDENTIFICATIVI			DATI CLASSAMENTO						DATI DERIVANTI DA
	Foglio	Particella	Sub	Porz	Qualità Classe	Superficie(m²) ha are ca	Deduz	Reddito Dominicale	Reddito Agrario	
1	**27**	**740**		**-**	**SEMINATIVO 2**	**12 30**		**L. 5.535**	**L. 3.075**	**Impianto meccanografico del 16/04/1985**
Notifica						**Partita**	1360			

L'intestazione alla data della richiesta deriva dai seguenti atti:

N.	DATI ANAGRAFICI	CODICE FISCALE	DIRITTI E ONERI REALI
1	COMUNE DI CASTROVILLARI		(1) Proprieta' per 1000/1000 fino al 18/01/2002
DATI DERIVANTI DA	Impianto meccanografico del 16/04/1985		

Unità immobiliari n. 1

Visura telematica esente per fini istituzionali

- ✓ **PROSPETTI**
  Non in scala.

PROSPETTO NORD

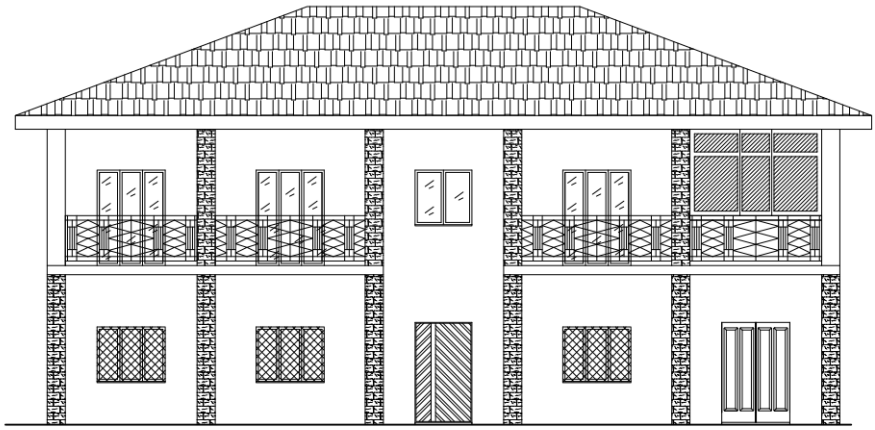

PROSPETTO SUD

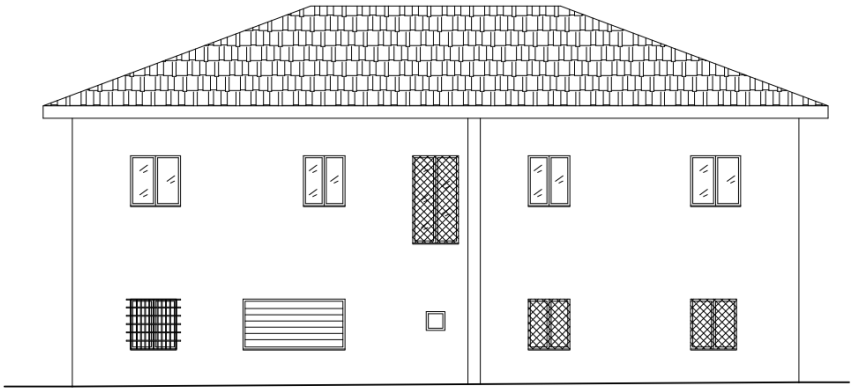

PROSPETTO EST

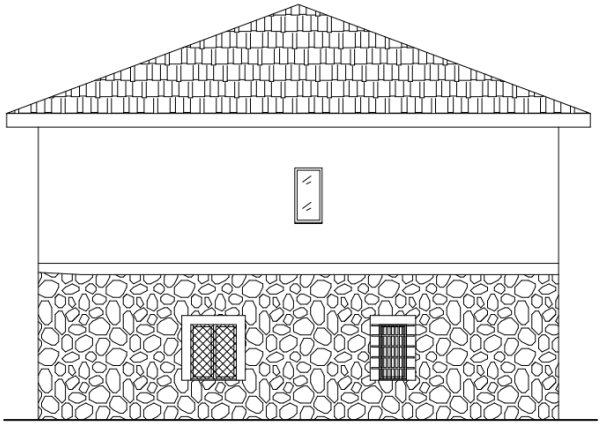

PROSPETTO OVEST

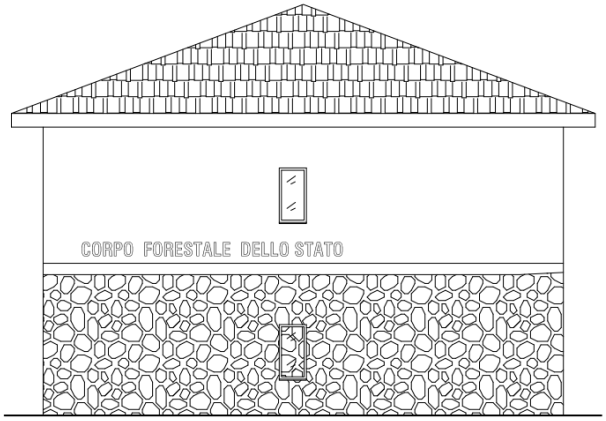

AGENZIA DEL DEMANIO

Direzione Regionale Calabria

- ✓ **DOCUMENTAZIONE FOTOGRAFICA**



AGENZIA DEL DEMANIO

Direzione Regionale Calabria

A G E N Z I A D E L D E M A N I O

Direzione Regionale Calabria

✓ **SCHEDA DI SINTESI DELLA VERIFICA SISMICA DI "LIVELLO 0"**

CORPO FORESTALE DELLO STATO
COMANDO REGIONALE CALABRIA

REDAZIONE ED ATTUAZIONE DELLE VERIFICHE TECNICHE DEI LIVELLI DI SICUREZZA SISMICA AI SENSI DELL'ORDINANZA P.C.M. N.3274/2003 E S.M.I. RELATIVE AGLI EDIFICI STRATEGICI ADIBITI AD USO CASERME DEL CORPO FORESTALE DELLO STATO

N. 42 CASERMA CORPO FORESTALE DI CASTROVILLARI – VIA GARGA

ATTUAZIONE DELLE VERIFICHE TECNICHE DI VULNERABILITÀ SISMICA - FASE III-

	DATA: FEBBRAIO 2012
ELABORATO: SCHEDA DI SINTESI DELLA VERIFICA SISMICA DI "LIVELLO 0"	TAV. VS-42/01

COMMITTENTE
CORPO FORESTALE DELLO STATO
COMANDO REGIONALE CALABRIA

IL COMANDANTE REGIONALE
Dirig. Sup. Ing.Vincenzo CARACCIOLO

SISMlab
Solutions and Innovations for Structural Monitoring

Spin-Off Università della Calabria
Via Pietro Bucci - 87036 Rende (CS) – ITALY
Tel. : 0984 – 447093 --- Fax: 0984 – 447093
E-mail: info@sismlab.it --- Internet: www.sismlab.it

Ing. G. PORCO
Responsabile Scientifico
SISMlab S.r.l.

Ing. D. ROMANO
Responsabile Tecnico
SISMlab S.r.l.

Elaborazioni grafiche a cura della: ewTech s.r.l. - Rende (CS)

A G E N Z I A D E L D E M A N I O

Direzione Regionale Calabria

PRESIDENZA DEL CONSIGLIO DEI MINISTRI
DIPARTIMENTO DELLA PROTEZIONE CIVILE
UFFICIO SERVIZIO SISMICO NAZIONALE

Allegato 1

SCHEDA DI SINTESI DI LIVELLO 0 DI EDIFICI STRATEGICI AI FINI DELLA PROTEZIONE CIVILE O RILEVANTI IN CASO DI COLLASSO A SEGUITO DI EVENTO SISMICO

*(Ordinanza n. 3274/2003 – Articolo 2, commi 3 e 4, D.M.14/1/2008, **circolare DPC/SISM n. 31471 del 21.4.2010**)*

1) Identificazione dell'edificio

	Spazio riservato DPC
Regione CALABRIA ***Codice Istat*** 018	***Codice DPCM*** ***N° progressivo intervento***
	Scheda n° ***Data***
Provincia Cosenza ***Codice Istat*** 078	***Complesso edilizio composto da*** ***edifici***
	Codice identificativo A.1.6
Comune Castrovillari ***Codice Istat*** 033	***Dati Catastali*** ***Foglio*** 27 ***Allegato***
Frazione/Località	***Particelle*** 740
Indirizzo VIA GARGA	***Posizione edificio*** 1 Ø Isolato 2 O Interno 3 O D'estremità 4 O D'angolo
	Coordinate geografiche (ED50 – UTM fuso 32-33)
	E 603271.63 ***Fuso***
Num. Civico 3 ***C.A.P.*** 87012	***N*** 4408058.14 33

Denominazione edificio	CASERMA FORESTALE
Proprietario	CORPO FORESTALE DELLO STATO
Utilizzatore	COORDINAMENTO DISTRETTUALE

2) Dati dimensionali ed età costruzione/ristrutturazione

	N° Piani totali con interrati		***Altezza media di piano*** [m]		***Superficie media di piano*** [m²]	D	***Anno di progettazione***	1950
A	2	B	3.1	C	199.8	E	***Anno di ultimazione della costruzione***	1953
F	☒ ***Nessun intervento eseguito sulla struttura dopo la costruzione***							
G	***Anno di progettazione ultimo intervento eseguito sulla struttura***					G1	O ***Adeg.***	G2 O ***Miglior.*** G3 O ***Altro***

3) Materiale strutturale principale della struttura verticale

Cemento armato		***Acciaio***		***Acciaio-calcestruzzo***		***Muratura***		***Legno***		***Misto (Muratura e c.a.)***		***Prefabbricati in c.a. o c.a.p.***		H	***Altro*** *(specificare)*
A	O	B	O	C	O	D	Ø	E	O	F	O	G	O		

4) Dati di esposizione

Numero di persone mediamente presenti durante la fruizione ordinaria dell'edificio	Ore di fruizione ordinaria nel giorno	Mesi di fruizione ordinaria nell'anno
2		

5) Dati geomorfologici

Morfologia del sito				***Fenomeni franosi***	
A O Dirupo	B O Cresta	C O Pendio	D Ø Pianura	E O Assenti	F O Presenti

6) Destinazione d'uso

A	Originaria	Codice d'uso S55
B	Attuale	Codice d'uso

7) Descrizione degli eventuali interventi strutturali eseguiti		
A	Sopraelevazione	❑
B	Ampliamento	❑
C	Variazione di destinazione che ha comportato un incremento dei carichi originari al singolo piano superiore al 20%	❑
D	Interventi strutturali volti a trasformare l'edificio mediante un insieme sistematico di opere che portino ad un organismo edilizio diverso dal precedente.	❑
E	Interventi strutturali rivolti ad eseguire opere e modifiche, rinnovare e sostituire parti strutturali dell'edificio, allorché detti interventi implichino sostanziali alterazioni del comportamento globale dell'edificio stesso.	❑
F	Interventi di miglioramento sismico.	❑
G	Interventi di sola riparazione dei danni strutturali.	❑
H	Interventi di consolidamento delle strutture esistenti eseguiti in assenza di normative sismiche specifiche.	❑

8) Eventi significativi subiti dalla struttura			9) Perimetrazione ai sensi del D.L. 180/1998		
Tipo evento	*Data*	*Tipologia Intervento*	SI O 0 – NO O 1 **NB:** *In caso affermativo compilare la matrice sottostante*		
1) Codice evento				Area R4	Area R3
2) Codice evento			1) Frana	❑	❑
3) Codice evento			2) Alluvione	❑	❑

10) Informazioni sulla verifica sismica							
A	Effettuata con cofinanziamento DPC	Ø	B	Effettuata con altri finanziamenti	O	C	Non effettuata	O

11) Note

Compilatore della scheda	Amministrazione competente per la compilazione della scheda	Amministrazione competente per la trasmissione della scheda a DPC