

## UBICAZIONE DELLE INDAGINI GEOGNOSTICHE ED AMBIENTALI

### - CASERMA GUARDIA DI FINANZA TADDEO DELLA VOLPE

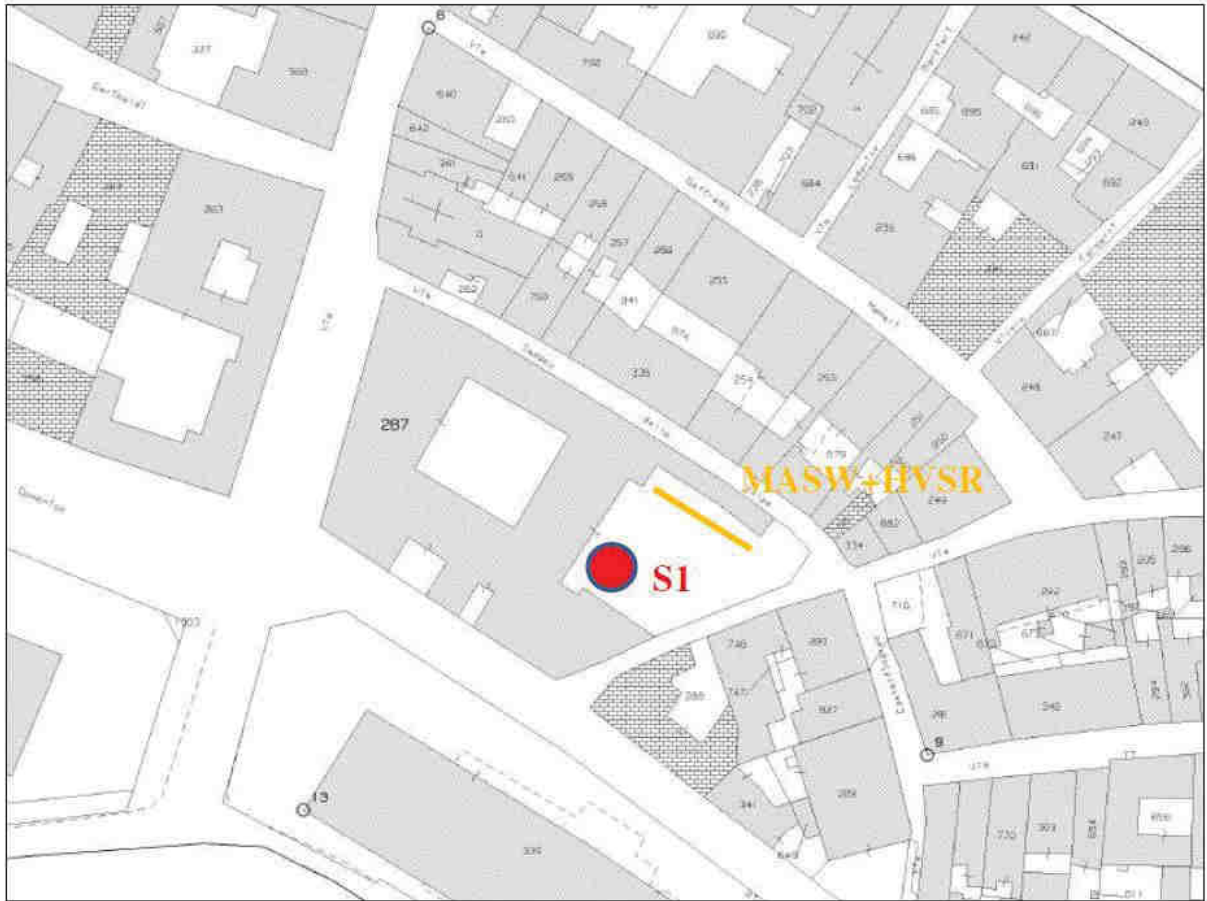


Fig. 1 – Ubicazione delle indagini geognostiche ed ambientali Caserma Guardia di Finanza Taddeo della Volpe

## UBICAZIONE DELLE INDAGINI GEOGNOSTICHE ED AMBIENTALI

- Ex Casa del Fascio – Imola



Fig. 1 – Ubicazione delle indagini geognostiche ed ambientali Ex Caserma del Fascio

## UBICAZIONE DELLE INDAGINI GEOGNOSTICHE ED AMBIENTALI

- Ex Casa del Fascio – Castel del Rio

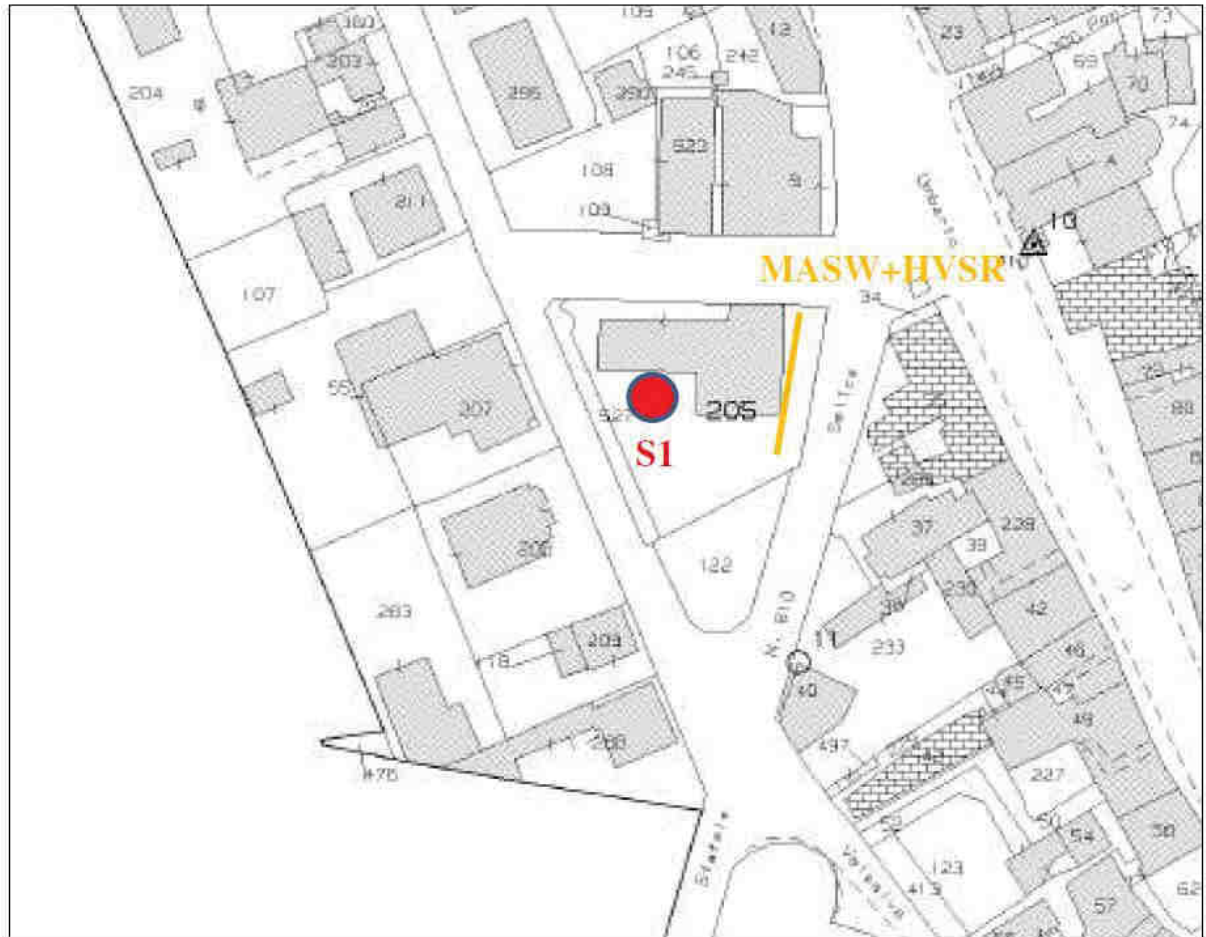
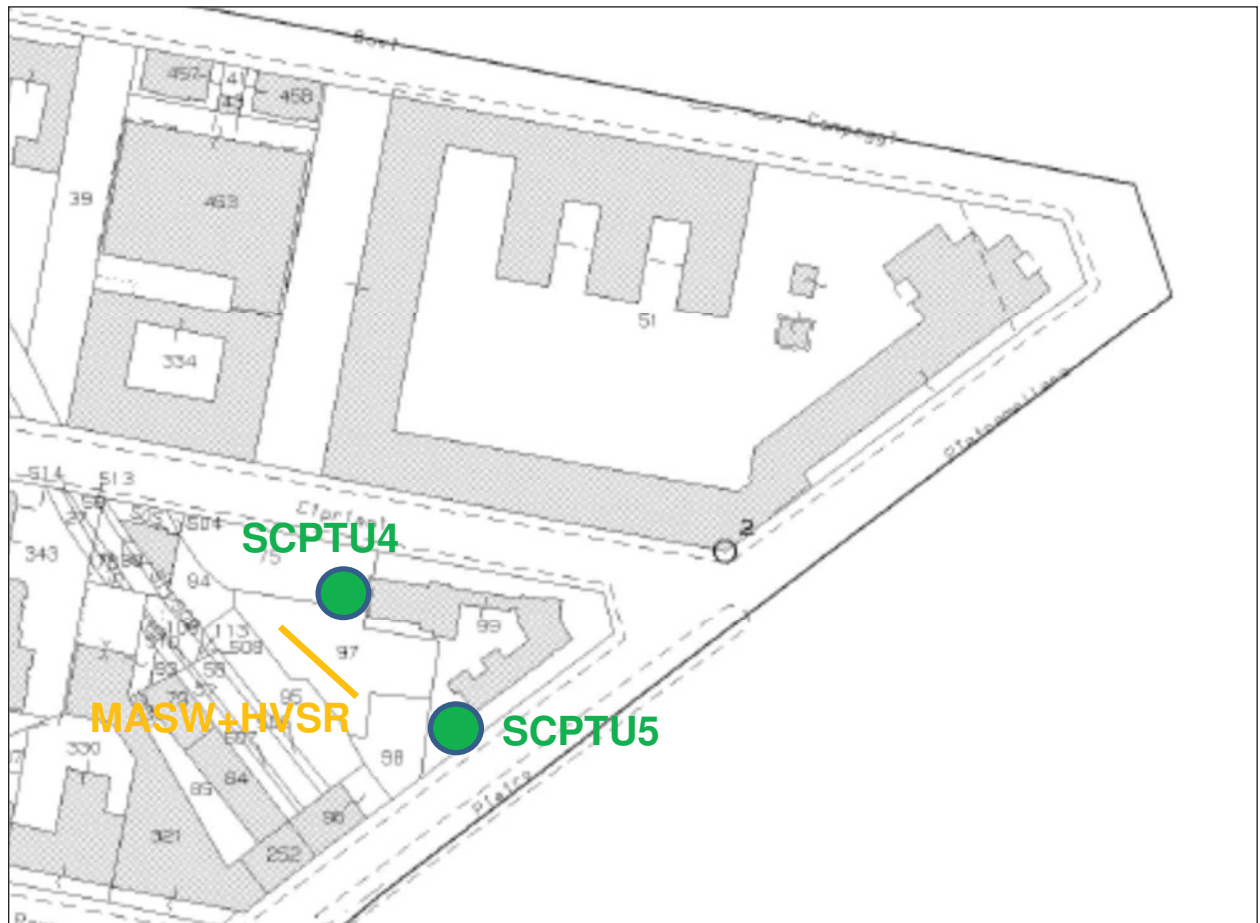


Fig. 1 – Ubicazione delle indagini geognostiche ed ambientali Ex Caserma del Fascio

## Ubicazione delle indagini geognostiche/sismiche

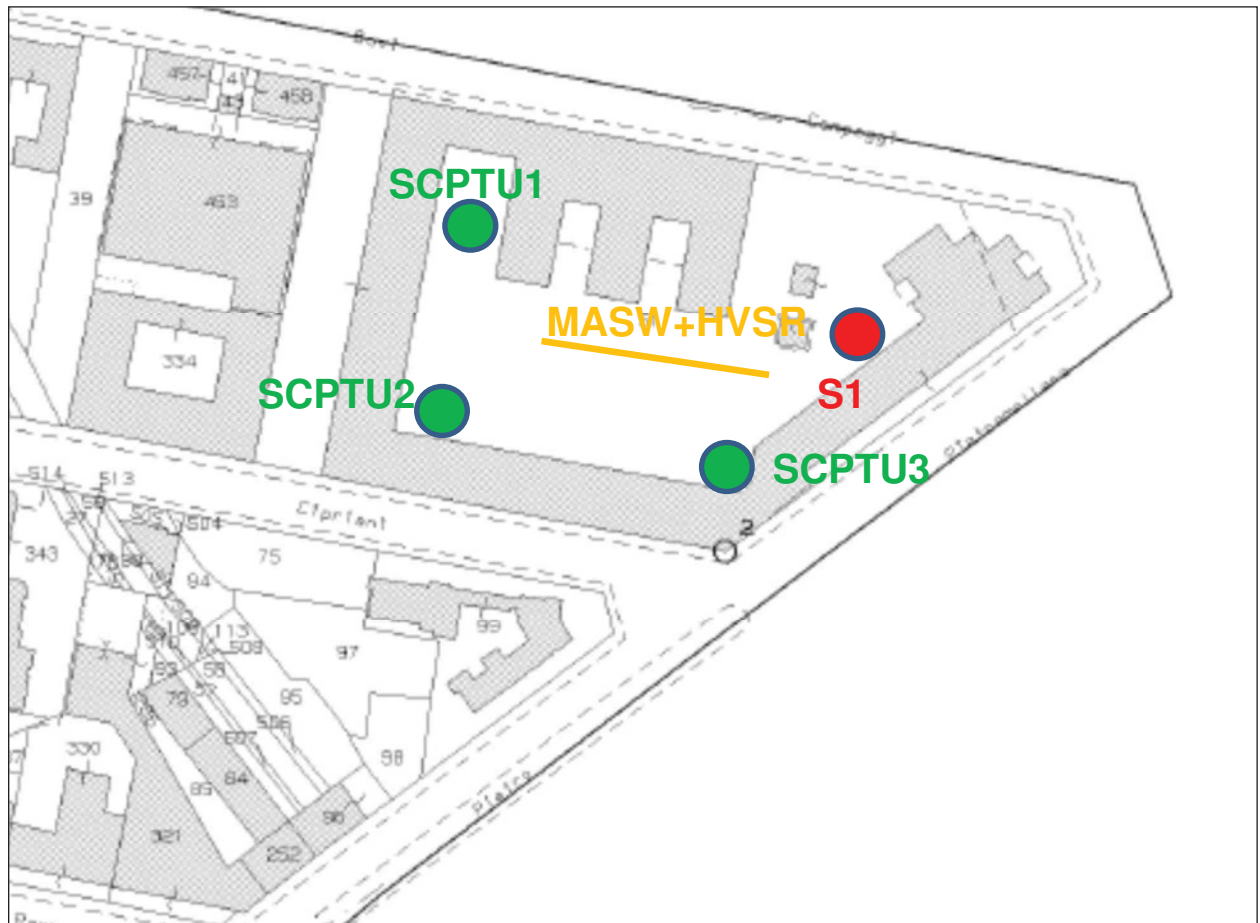
BOB0019 (Caserma Carabinieri – Bologna)





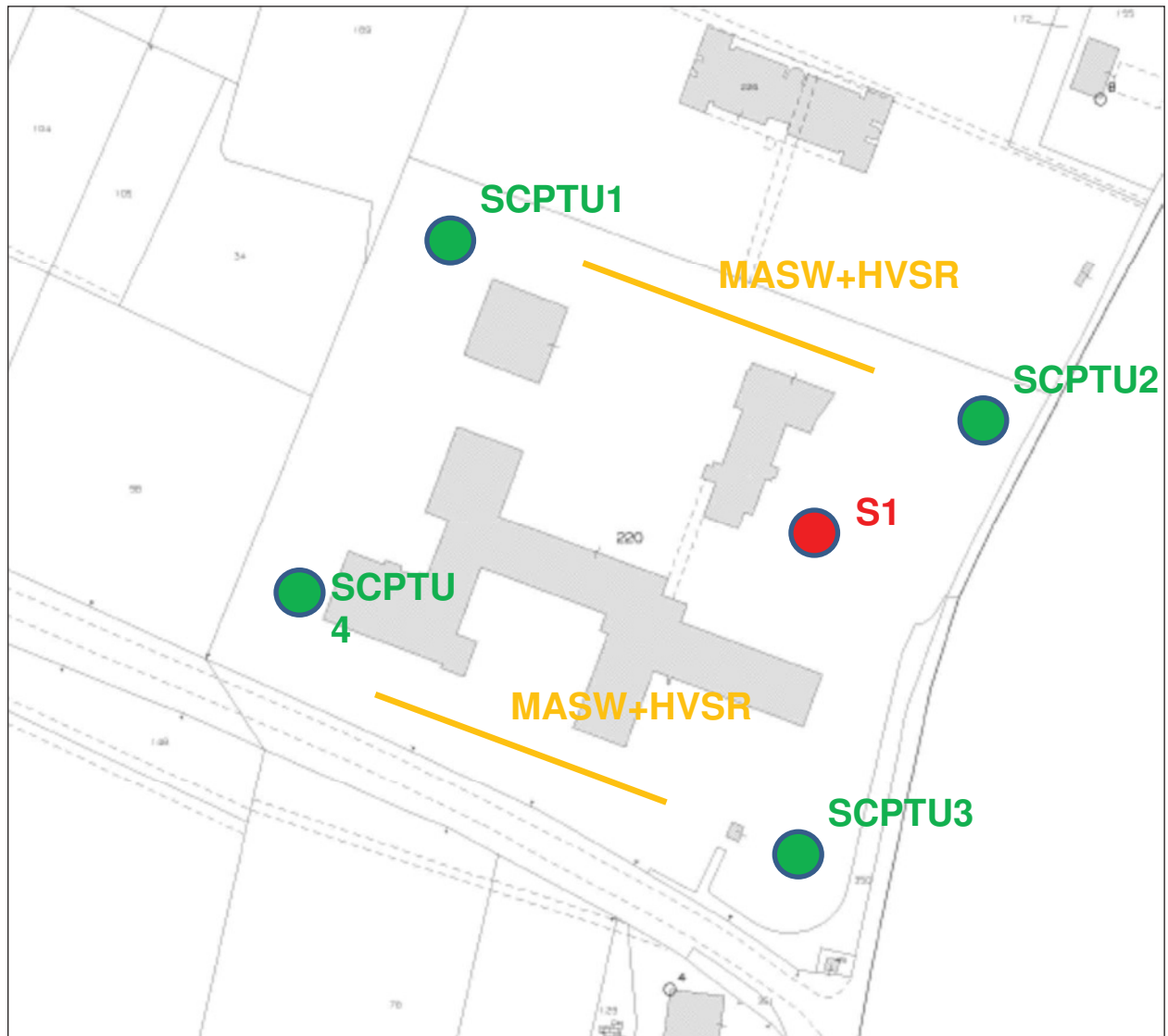
## Ubicazione delle indagini geognostiche/sismiche

BOB0019 (Caserma Smiraglia – Bologna)



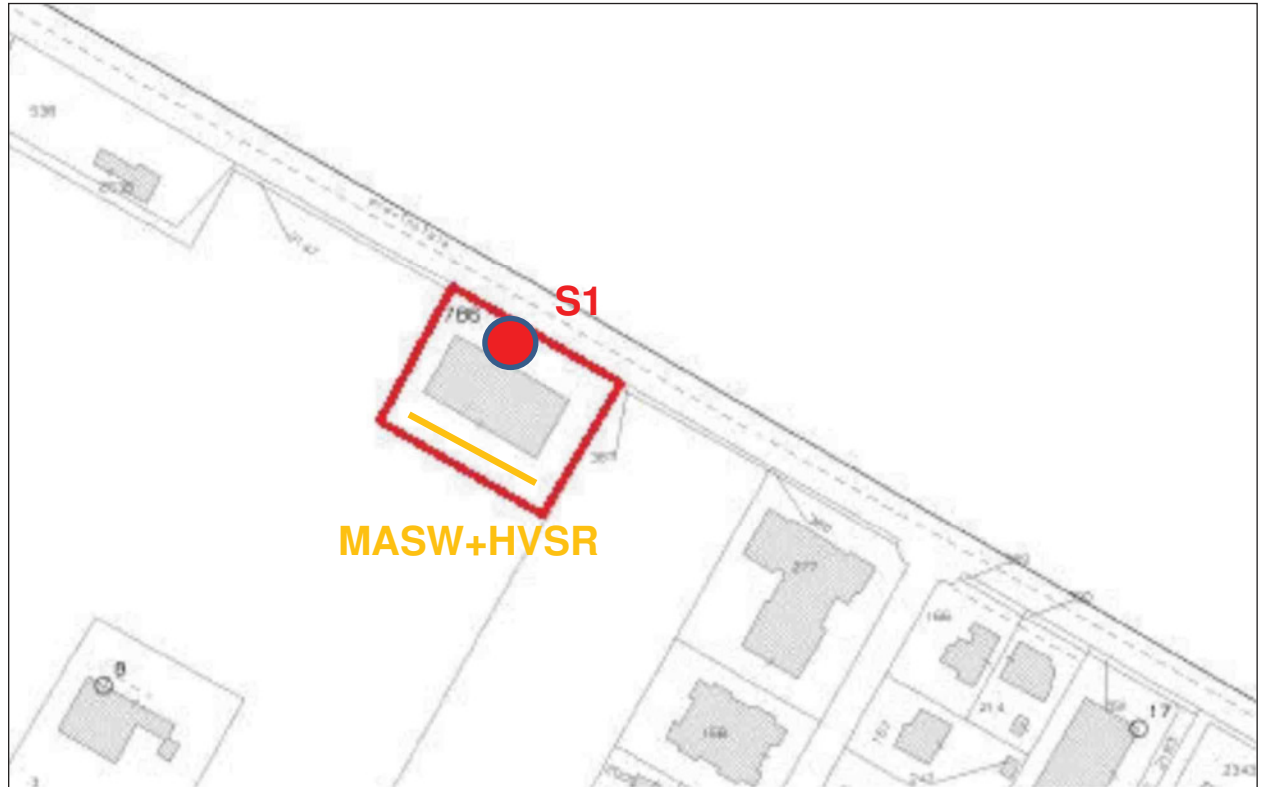
## Ubicazione delle indagini geognostiche/sismiche

BOB1204 (Comando Provinciale VV.FF. - Bologna)



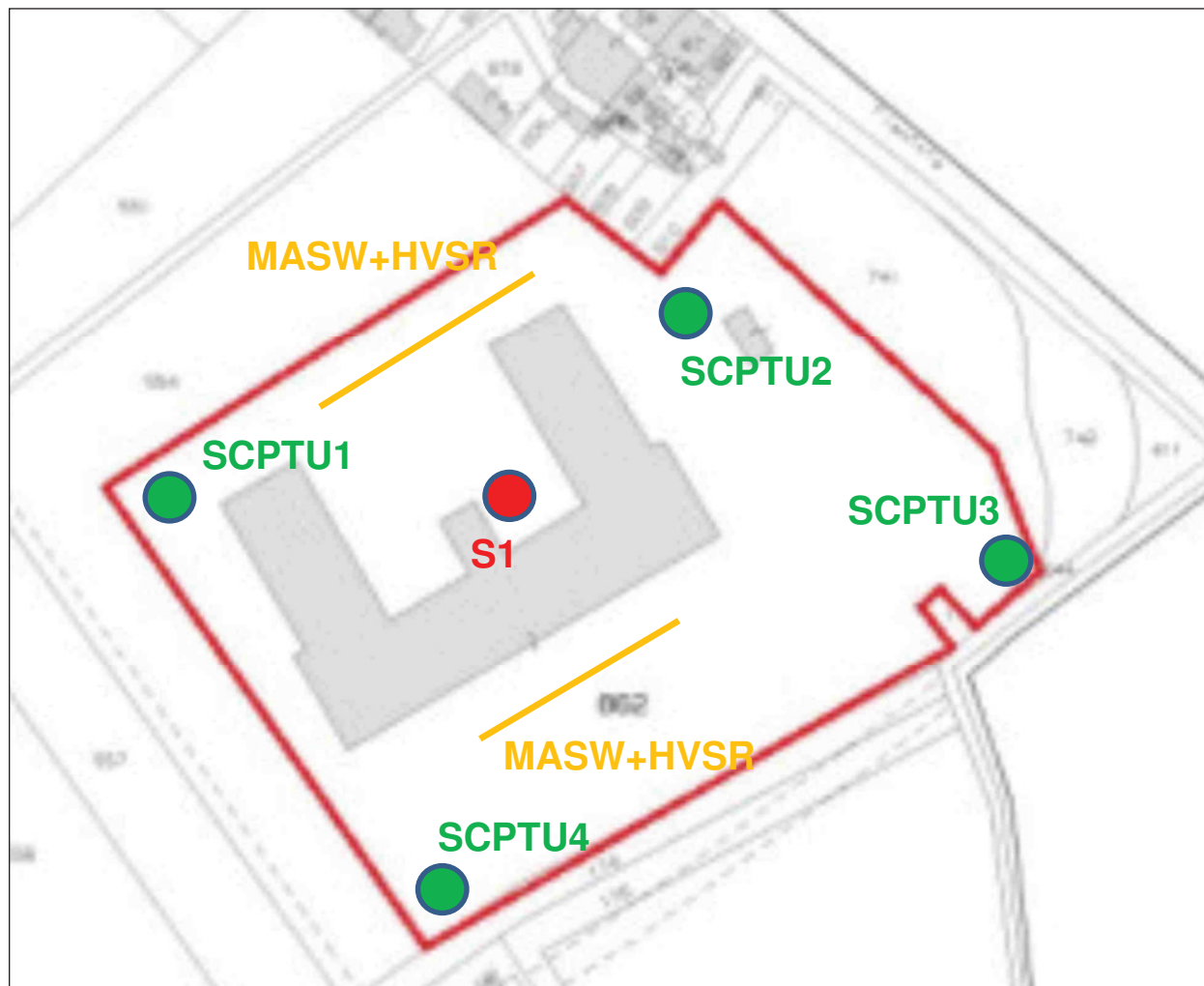
## Ubicazione delle indagini geognostiche/sismiche

FOB0928 (Caserma Carabinieri "Ronco" – Forlì)



## Ubicazione delle indagini geognostiche/sismiche

RNB0101 (Compendio VV.F. – Rimini)





## 1. CASERMA CC. D'AZEGLIO (BOD0038)

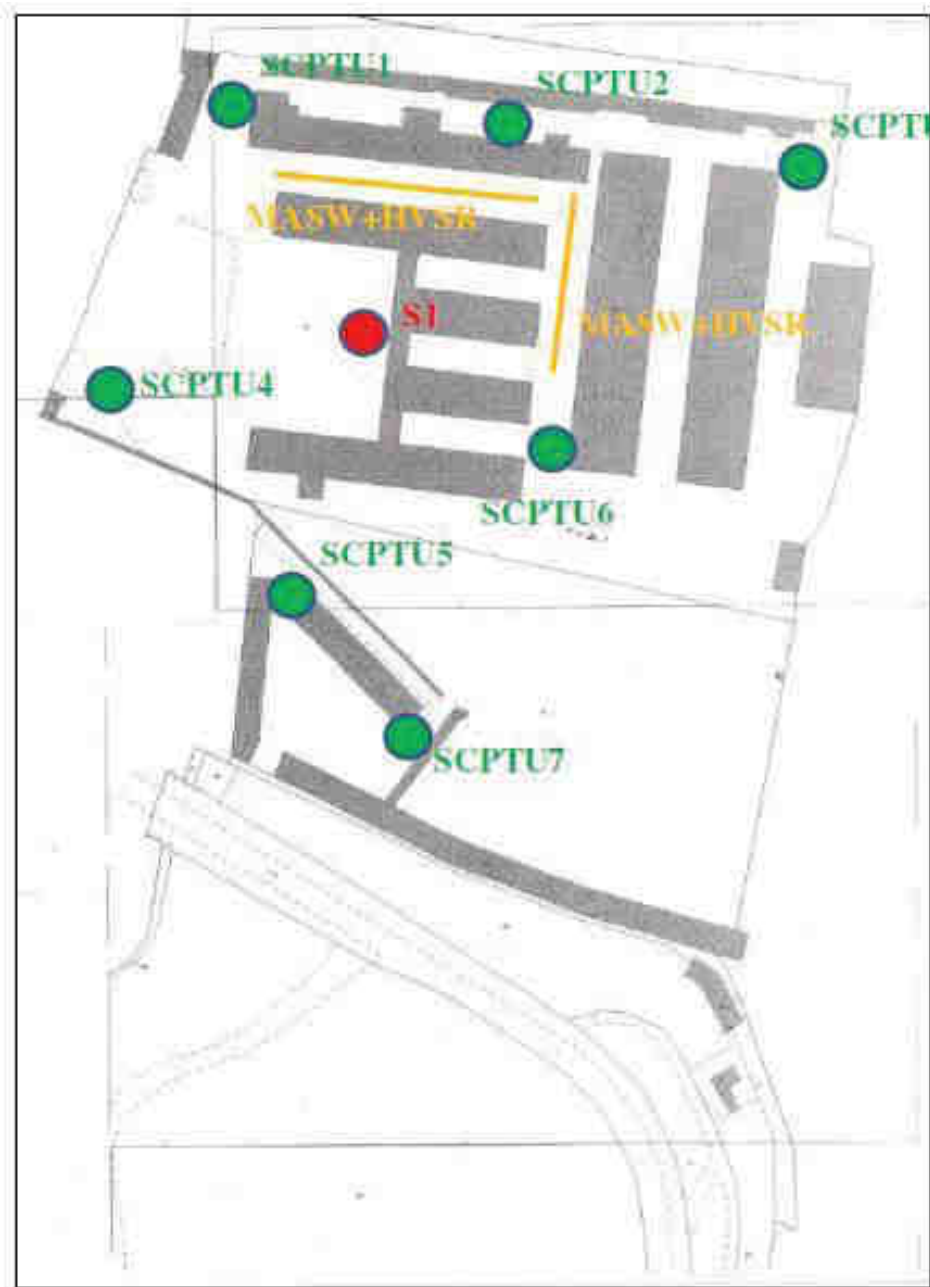


Fig. 1 – Ubicazione delle indagini geognostiche ed ambientali Caserma D'Azeglio

## 2. CASERMA L. MANARA – EX CONVENTO DEI SERVI (BOD0017)



Fig. 2 – Ubicazione delle indagini geognostiche ed ambientali Caserma L. Manara

## 2 UBICAZIONE DELLE INDAGINI GEOGNOSTICHE E AMBIENTALI

### PALAZZO DUCALE E TERRENI CAPOLUOGO PIAZZA DELLA ROSA



Figura 1 – Ubicazione delle indagini geognostiche ed ambientali Palazzo ducale (Ex Casa del Fascio)