



AGENZIA DEL DEMANIO

Direzione Servizi al Patrimonio

PROCEDURA APERTA, AI SENSI DELL'ART. 60 DEL D.LGS. 50/2016 E SS.MM.II., PER L'AFFIDAMENTO DEL SERVIZIO DI VERIFICA DEI PROGETTI DI FATTIBILITA' TECNICO ECONOMICA E DI SUPPORTO AL RUP PER LA VERIFICA DEL PROCESSO E DEI MODELLI BIM RELATIVI AD UNA PLURALITA' DI INTERVENTI DA ESEGUIRSI SU BENI DI PROPRIETA' DELLO STATO SITUATI NELLE REGIONI TOSCANA, UMBRIA, PIEMONTE E VALLE D'AOSTA

SERVIZIO D'INGEGNERIA E ARCHITETTURA AI SENSI DELL'ART. 3 LETT. VVVV) DEL D. LGS. N. 50/2016 E SS.MM.II.

FASCICOLO DEI BENI
LOTTO 2



A G E N Z I A D E L D E M A N I O

Direzione Servizi al Patrimonio

FASCICOLO IMMOBILIARE

CASERMA DEI VIGILI DEL FUOCO

Via San Giovanni Bosco 72, Alessandria

ALB0409

Direzione Regionale
Piemonte e Valle d'Aosta



AGENZIA DEL DEMANIO

Direzione Servizi al Patrimonio

DATI GENERALI		
INTERESSE STRATEGICO DI COMPETENZA STATALE	SI	
APPARTENENZA AL PATRIMONIO CULTURALE TUTELATO	NO	
DENOMINAZIONE	CODICE BENE	CODICE FABBRICATO
EX PADIGLIONE DEL GENIO MILITARE	ALB0409	AL0280001

REGIONE	PROVINCIA	COMUNE	INDIRIZZO	GEOLOCALIZZAZIONE
PIEMONTE	ALESSANDRIA	ALESSANDRIA	Via San Giovanni Bosco, 72	SI

INDIVIDUAZIONE DEL BENE SU AEREOFOTOGRAMMETRIA





AGENZIA DEL DEMANIO

Direzione Servizi al Patrimonio



INDIVIDUAZIONE DEL BENE SU PLANIMETRIA GENERALE





AGENZIA DEL DEMANIO

Direzione Servizi al Patrimonio

DATI CATASTALI comune di Alessandria			
cat.	Foglio	Particella	Subalterni
Terreni	127	329	
Fabbricati	127	329	1

ALB0409 CASERMA DEI VVF					
SUP. LORDA (mq)	VOLUME (mc)	IMMOBILE CIELO/TERRA (SI/NO)	TECNOLOGIA COSTRUTTIVA	TIPOLOGIA DI INTERVENTO NECESSARIO	ATTUALMENTE UTILIZZATO
7.799	-	SI	C.A.	-	SI



AGENZIA DEL DEMANIO

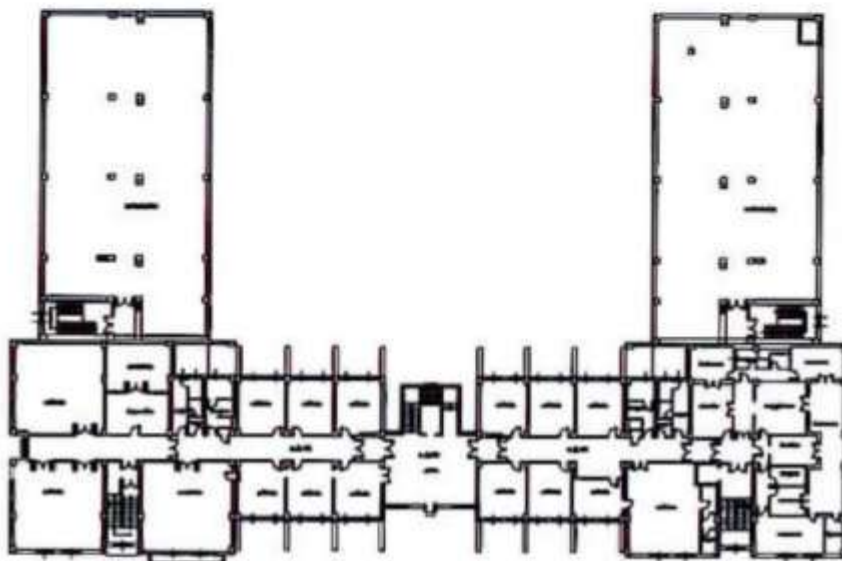
Direzione Servizi al Patrimonio

PLANIMETRIA DELLO STATO DI FATTO (fuori scala)

PIANTA PIANO TERRA



PIANTA PIANO SECONDO





AGENZIA DEL DEMANIO

Direzione Servizi al Patrimonio



PIANO TERRA



LEGENDA:

1. Palazzina principale;
2. Palazzina tecnica;
3. Cabina elettrica;
4. Castello di manovra;
5. Nuova autorimessa;
6. Area esterna;
7. Area sosta visitatori.



AGENZIA DEL DEMANIO

Direzione Servizi al Patrimonio

ESTRATTO DI MAPPA





AGENZIA DEL DEMANIO

Direzione Servizi al Patrimonio

VISURA CATASTALE



Direzione Provinciale di Alessandria
Ufficio Provinciale - Territorio
Servizi Catastali

Visura storica per immobile

Situazione degli atti informatizzati dall'impianto meccanografico al 12/03/2019

Data: 12/03/2019 - Ora: 16:35:55 Segue

Visura n.: 7282804 Pag. 1

Dati della richiesta	Comune di ALESSANDRIA (Codice: A182) Provincia di ALESSANDRIA
Catasto Terreni	Foglio: 127 Particella: 329

Area di enti urbani e promiscui dal 13/12/2011

N.	DATI IDENTIFICATIVI				DATI CLASSAMENTO				DATI DERIVANTI DA	
	Foglio	Particella	Sub	Parte	Qualità Classe	Superficie(m²)	Destinazione	Rendimento		
1	127	329	-	-	ENTE URBANO	2 09 27		Dominicale	Agrario	Tipo mappa del 13/12/2011 protocollo n. AL407902 in atti del 13/12/2011 presentato il 13/12/2011 (n. 307902/2011)
Nella						Particella				

in immobile comprende il fog. 127 n. 307902/2011

Nella variazione sono stati soppressi i seguenti immobili:

- foglio 127 particella 30 - foglio 127 particella 326 - foglio 127 particella 327 - foglio 127 particella 328

Mappe Fabbricati Correlati

Codice Comune A182 - Annone - Annone - foglio 127 - Particella 329

Area di enti urbani e promiscui dal 13/12/2011

N.	DATI IDENTIFICATIVI				DATI CLASSAMENTO				DATI DERIVANTI DA	
	Foglio	Particella	Sub	Parte	Qualità Classe	Superficie(m²)	Destinazione	Rendimento		
1	127	329	-	-	ENTE URBANO	74 88		Dominicale	Agrario	Tipo mappa del 13/12/2011 protocollo n. AL407902 in atti del 13/12/2011 presentato il 13/12/2011 (n. 307902/2011)
Nella						Particella				

Nella variazione sono stati soppressi i seguenti immobili:

- foglio 127 particella 328

L'istestazione alla data della richiesta deriva dai seguenti atti:



Direzione Provinciale di Alessandria
Ufficio Provinciale - Territorio
Servizi Catastali

Visura storica per immobile

Situazione degli atti informatizzati dall'impianto meccanografico al 12/03/2019

Data: 12/03/2019 - Ora: 16:35:56 Segue

Visura n.: 7282804 Pag. 2

Situazione dell'immobile che ha originato il precedente dal 02/07/2003

N.	DATI IDENTIFICATIVI				DATI CLASSAMENTO				DATI DERIVANTI DA	
	Foglio	Particella	Sub	Parte	Qualità Classe	Superficie(m²)	Destinazione	Rendimento		
1	127	218	-	-	SEMIN ARBOR	74 88		Euro 92,21	Euro 65,74	FRAZIONAMENTO del 02/07/2003 protocollo n. 144645 in atti del 02/07/2003 (n. 2499/2003)
Nella						Particella				

in

Nella variazione sono stati soppressi i seguenti immobili:

- foglio 127 particella 214

Sono stati anche variati i seguenti immobili:

- foglio 127 particella 237

L'istestazione alla data della richiesta deriva dai seguenti atti:

Situazione degli intestati dal 02/07/2003

N.	DATI ANAGRAFICI	COEVE FISCALE	TIRIBILI ONERIBILI
1	MINISTERO DELLE INFRASTRUTTURE E DEI TRASPORTI con sede in ROMA	899700001	(1) Proposta per 1/3 fino al 13/12/2001
DATI DERIVANTI DA			
DECRETO (DISPOSIZIONI DELLE AUTORITA') del 25/11/2003 Transcrizione in atti del 21/01/2004 Repertorio n. 5938 Reparto: PREFETTO Sede: ALESSANDRIA Registrazione: Sede: SPERIMENTAZIONE PER PUBBLICA UTILITA' (n. 004/2004)			

Situazione degli intestati dal 21/05/2003

N.	DATI ANAGRAFICI	COEVE FISCALE	TIRIBILI E ONERIBILI
1	ALESSANDRIA 2000 S.R.L. con sede in PIAZZA DEL CAIRO	0140130129	(1) Proposta per 2/3 fino al 20/11/2002
2	DAMBAS SA con sede in SVIZZERA	9302700002	(1) Proposta per 1/3 fino al 20/11/2002
DATI DERIVANTI DA			
FRAZIONAMENTO del 02/07/2003 protocollo n. 144645 in atti del 02/07/2003 (n. 2499/2003)			

Situazione dell'immobile che ha originato il precedente dal 21/05/2003

N.	DATI IDENTIFICATIVI				DATI CLASSAMENTO				DATI DERIVANTI DA	
	Foglio	Particella	Sub	Parte	Qualità Classe	Superficie(m²)	Destinazione	Rendimento		
1	127	214	-	-	SEMIN ARBOR	8 07 77		Euro 629,38	Euro 445,80	FRAZIONAMENTO del 21/05/2003 protocollo n. 96429 in atti del 21/05/2003 (n. 1837/2003)
Nella						Particella				



AGENZIA DEL DEMANIO

Direzione Servizi al Patrimonio

Nella situazione sono stati soppressi i seguenti immobili:

- foglio 127 particella 197 - foglio 127 particella 198 - foglio 127 particella 201 - foglio 127 particella 199

Segue:

Sono stati inoltre variati i seguenti immobili:

- foglio 127 particella 213 - foglio 127 particella 215 - foglio 127 particella 216 - foglio 127 particella 202 - foglio 127 particella 203 - foglio 127 particella 204 - foglio 127 particella 205 - foglio 127 particella 206 - foglio 127 particella 207 - foglio 127 particella 208 - foglio 127 particella 209 - foglio 127 particella 210 - foglio 127 particella 211 - foglio 127 particella 212

L'instestazione alla data della richiesta deriva dai seguenti atti:

Situazione degli intestati dal 23/12/2002

N.	DATI ANAGRAFICI	CODICE FISCALE	DIRETTI E ONERI REALI
1	ALESSANDRIA 2000 S.R.L. con sede in PIVVE DEL CARO	01400150109	(1) Proprietà per 5/9 fino al 02/07/2003
2	DAMBAR SA con sede in SVIZZERA	9202970062	(1) Proprietà per 4/9 fino al 02/07/2003

DATI DERIVANTI DA: [FRAZIONAMENTO del 23/05/2001 protocollo n. 96426 in atti del 21/05/2001 Registrazione n. 10371/2001]

Situazione dell'immobile che ha originato il precedente dal 23/12/2002

N.	DATI IDENTIFICATIVI				DATI CLASSAMENTO				DATI DERIVANTI DA	
	Foglio	Particella	Sub	Part.	Qualità Classe	Superficie(m ²)	Destin.	Ridotto		
1	127	197	-	-	SEMIN ARBOR	5 09 24		Destinazione Euro 635,10	Aggravio Euro 447,10	

Nettita: Partita

Nella situazione sono stati soppressi i seguenti immobili:

- foglio 127 particella 24 - foglio 127 particella 26

Sono stati inoltre variati i seguenti immobili:

- foglio 127 particella 198 - foglio 127 particella 199 - foglio 127 particella 200 - foglio 127 particella 96 - foglio 127 particella 201

L'instestazione alla data della richiesta deriva dai seguenti atti:

Situazione degli intestati dal 22/02/2001

N.	DATI ANAGRAFICI	CODICE FISCALE	DIRETTI E ONERI REALI
1	ALESSANDRIA 2000 S.R.L. con sede in PIVVE DEL CARO	01400150109	(1) Proprietà per 5/9 fino al 21/05/2003
2	DAMBAR SA con sede in SVIZZERA	9202970062	(1) Proprietà per 4/9 fino al 21/05/2003

DATI DERIVANTI DA: [FRAZIONAMENTO del 23/12/2002 protocollo n. 311845 in atti del 23/12/2002 Registrazione n. 4369/1/2002]

Situazione dell'immobile che ha originato il precedente dal 21/09/1999

N.	DATI IDENTIFICATIVI				DATI CLASSAMENTO				DATI DERIVANTI DA	
	Foglio	Particella	Sub	Part.	Qualità Classe	Superficie(m ²)	Destin.	Ridotto		
1	127	24	-	-	SEMIN ARBOR	5 13 40		Destinazione Euro 636,64 L. 1.332.640	Aggravio Euro 556,93 L. 873.130	

Nettita: Partita 45572

Sono stati inoltre variati i seguenti immobili:

- foglio 127 particella 153 - foglio 127 particella 154

Segue:

Situazione dell'Immobile dall'impianto meccanografico

N.	DATI IDENTIFICATIVI				DATI CLASSAMENTO				DATI DERIVANTI DA	
	Foglio	Particella	Sub	Part.	Qualità Classe	Superficie(m ²)	Destin.	Ridotto		
1	127	24	-	-	SEMIN ARBOR	5 23 40		Destinazione L. 1.256.640	Aggravio L. 890.120	

Nettita: Partita 11155

L'instestazione alla data della richiesta deriva dai seguenti atti:

Situazione degli intestati dal 19/02/2001

N.	DATI ANAGRAFICI	CODICE FISCALE	DIRETTI E ONERI REALI
1	ALESSANDRIA 2000 S.R.L. con sede in PIVVE DEL CARO	01400150109	(1) Proprietà per 5/9 fino al 23/12/2002
2	DAMBAR SA con sede in SVIZZERA	9202970062	(1) Proprietà per 4/9 fino al 23/12/2002

DATI DERIVANTI DA: [ISTRUMENTO (ATTO PUBBLICO) del 22/02/2001 protocollo n. 113243 Verbale in atti del 09/03/2001 Repertorio n. 5376 Regione: MARCONDA EDIZIA Sede: MORGZA Registrazione Sede: COMPRAVENDITA (n. 27722/1/2001)]

Situazione degli intestati dal 19/02/2001

N.	DATI ANAGRAFICI	CODICE FISCALE	DIRETTI E ONERI REALI
1	DAMBAR SA con sede in SVIZZERA	9202970062	(1) Proprietà per 4/9 fino al 22/02/2001
2	FULLI con sede a SAVONA e 0911/1963	FULLI03550914000*	(1) Proprietà per 5/10 in regime di separazione dei beni fino al 22/02/2001
3	FULLI con sede a SAVONA e 03/00/1969	FULLI03609701000*	(1) Proprietà per 5/10 fino al 22/02/2001

DATI DERIVANTI DA: [ISTRUMENTO (ATTO PUBBLICO) del 19/02/2001 protocollo n. 113223 Verbale in atti del 09/03/2001 Repertorio n. 4938 Regione: CUNANTINI SIMONE Sede: MILANO Registrazione Sede: DONAZIONE ACCETTATA (n. 40035/1/2001)]

Situazione degli intestati dal 19/01/2001

N.	DATI ANAGRAFICI	CODICE FISCALE	DIRETTI E ONERI REALI
1	FULLI con sede a SAVONA e 0911/1963	FULLI03550914000*	(1) Proprietà per 5/10 in regime di separazione dei beni fino al 19/01/2001
2	FULLI con sede a SAVONA e 03/00/1969	FULLI03609701000*	(1) Proprietà per 5/10 fino al 19/01/2001

DATI DERIVANTI DA: [ISTRUMENTO (ATTO PUBBLICO) del 19/01/2001 protocollo n. 110929 Verbale in atti del 09/03/2001 Repertorio n. 4938 Regione: CUNANTINI SIMONE Sede: MILANO Registrazione Sede: DONAZIONE ACCETTATA (n. 1382/1/2001)]

Situazione degli intestati dal 19/01/2001

N.	DATI ANAGRAFICI	CODICE FISCALE	DIRETTI E ONERI REALI
1	BIANCHI con sede a SAVONA e 20/02/1993	BIANCHI039604000*	(1) Proprietà per 10/18 fino al 19/01/2001
2	DAMBAR SA con sede in SVIZZERA	9202970062	(1) Proprietà per 8/10 fino al 19/01/2001

DATI DERIVANTI DA: [ISTRUMENTO (ATTO PUBBLICO) del 19/01/2001 protocollo n. 110929 Verbale in atti del 07/03/2001 Repertorio n. 185770 Regione: GABRI ROBERTO Sede: ALESSANDRIA Registrazione Sede: VENEZIA (n. 85243/1/2001)]

Situazione degli intestati dal 13/09/1992

N.	DATI ANAGRAFICI	CODICE FISCALE	DIRETTI E ONERI REALI
1	DAMBAR SA con sede in SVIZZERA	9202970062	(1) Proprietà per 4/9 fino al 13/09/2001



AGENZIA DEL DEMANIO

Direzione Servizi al Patrimonio



Direzione Provinciale di Alessandria
Ufficio Provinciale - Territorio
Servizi Catastrali

Visura storica per immobile

Situazione degli atti informatizzati dall'impianto meccanografico al 12/03/2019

Data: 12/03/2019 - Ora: 16:35:56 Fine

Visura n.: T282804 Pag: 3

DATI DERIVANTI DA	ISTRUMENTO (ATTO PUBBLICO) del 19/01/2001 Trascrizione in atti del 06/08/2001 Repertorio n.: 185770 Rogante: GABRI ROBERTO Sede: ALESSANDRIA Registrazione: COMPRAVENDITA (n. 654 l/2001)
--------------------------	---

Situazione degli intestati dal 15/03/1985

N.	DATI ANAGRAFICI	CODICE FISCALE	DIRITTI E ONERI REALI
1	BIANCHI Francesco nato a SAVONA il 13/10/1954	BNCNC54B134898A*	(1) Proprietà per 4/9 fino al 19/01/2001
2	BIANCHI Maria nata a SAVONA il 20/02/1959	BNSCNERA79866044903*	(1) Proprietà per 5/9 fino al 19/01/2001

DATI DERIVANTI DA	DEIUNZIA (ATTI PASSAGGI PER CAUSA DI MORTE) del 13/09/1992 protocollo n. 110811 in atti del 07/05/2002 Registrazione: UR Sede: SAVONA Volume: 960 n. 9 del 11/05/1992 SUCC: NARI PASQUALEINA (TESTAMENTO) (n. 4603 l/1995)
--------------------------	--

Situazione degli intestati relativa ad atto del 29/07/1983 (antecedente all'impianto meccanografico)

N.	DATI ANAGRAFICI	CODICE FISCALE	DIRITTI E ONERI REALI
1	NARI Pasqualeina nata a QUILIANO il 23/08/1913	NBAPN1376511260*	(1) Proprietà per 1/3 fino al 19/02/2001
2	BIANCHI Francesco nato a SAVONA il 13/10/1954	BNCNC54B134898A*	(1) Proprietà per 1/3 fino al 13/09/1992
3	BIANCHI Maria nata a SAVONA il 20/02/1959	BNSCNERA79866044903*	(1) Proprietà per 1/3 fino al 13/09/1992

DATI DERIVANTI DA	DEIUNZIA (ATTI PASSAGGI PER CAUSA DI MORTE) del 15/03/1985 Volture in atti del 21/09/1989 Registrazione: UR Sede: SAVONA Volume: 825 n. 89 del 19/11/1985 (n. 122086)
--------------------------	---

Situazione degli intestati dall'impianto meccanografico

N.	DATI ANAGRAFICI	CODICE FISCALE	DIRITTI E ONERI REALI
1	BIANCHI Felice nato a QUILIANO il 03/07/1909	BNCN1C0981081260W*	fine al 15/03/1985

DATI DERIVANTI DA	TESTAMENTO PUBBLICO del 29/07/1983 Volture in atti del 21/09/1989 Repertorio n.: 2252 Rogante: DOMENICO MANUCCI Sede: VARAZZE Registrazione: UR Sede: SAVONA n. 4014 del 04/09/1983 (n. 212184)
--------------------------	---

N.	DATI ANAGRAFICI	CODICE FISCALE	DIRITTI E ONERI REALI
1	VINCIGUO Gaetano nato a ALESSANDRIA il 01/06/1952	VNCG1M92411A1821*	fine al 29/07/1983

DATI DERIVANTI DA	Impianto meccanografico del 20/06/1984
--------------------------	--

Unità immobiliari n. 1

Visura telematica esente per fini istituzionali

* Codice Fiscale Validato in Anagrafe Tributaria



Direzione Provinciale di Alessandria
Ufficio Provinciale - Territorio
Servizi Catastrali

Visura per immobile

Situazione degli atti informatizzati al 12/03/2019

Data: 12/03/2019 - Ora: 17:02:05 Fine

Visura n.: T299347 Pag: 1

Dati della richiesta	Comune di ALESSANDRIA (Codice: A182) Provincia di ALESSANDRIA
Catasto Fabbricati	Foglio: 127 Particella: 329 Sub.: 1

Unità immobiliare

N.	DATI IDENTIFICATIVI				DATI DI CLASSAMENTO						DATI DERIVANTI DA	
	Sezione	Foglio	Particella	Sub	Zona	Misc	Categoria	Classe	Consistenza	Superficie		Rendita
1	Urbana	127	329	1	Zona Cens.	Misc Zona	B/1	2	25473 m ²	Totale: 6084 m ²	Euro 9.735,27	Variazione del 09/11/2015 - inserimento in visura dei dati di superficie.

Indirizzo	VIA SAN GIOVANNI BORDO n. 72 piano: 51-1-1.
Annotazioni	Classamento e rendita validati (D.M. 701/94)

INTESTATO

N.	DATI ANAGRAFICI	CODICE FISCALE	DIRITTI E ONERI REALI
1	DEMANIO DELLO STATO con sede in ROMA	8020790583*	(1) Proprietà per 1/3 RES.1 RES. ATTI PASSAGGI INTERMEDI NON ESISTENTI

DATI DERIVANTI DA	CONSTITUZIONE del 09/01/2012 protocollo n. AL0096772 in atti del 20/03/2012 Registrazione: C/UBI111/ZI093 (n. 784 l/2012)
--------------------------	---

Mappali Terreni Corsati
Codice Comune A182 - Sezione - Foglio 127 - Particella 329

Unità immobiliari n. 1

Visura telematica esente per fini istituzionali

* Codice Fiscale Validato in Anagrafe Tributaria



AGENZIA DEL DEMANIO

Direzione Servizi al Patrimonio

DOCUMENTAZIONE FOTOGRAFICA





A G E N Z I A D E L D E M A N I O

Direzione Regionale Piemonte e Valle d'Aosta

FASCICOLO IMMOBILIARE

CASERMA DEI CARABINIERI DI CUNEO
DENOMINATA "GENERALE FERRATE GONZAGA" EX "FRANCESCO TORNAFORTE"
CORSO M. SOLERI, 7 – CUNEO (CN)

CNB0014

Direzione Regionale
Piemonte e Valle d'Aosta



AGENZIA DEL DEMANIO

Direzione Regionale Piemonte e Valle d'Aosta

DATI GENERALI		
INTERESSE STRATEGICO DI COMPETENZA STATALE	SI	
APPARTENENZA AL PATRIMONIO CULTURALE TUTELATO	NO	
DENOMINAZIONE	CODICE BENE	CODICE FABBRICATO
CASERMA DEI CARABINIERI D "GENERALE FERRATE GONZAGA" EX "FRANCESCO TORNAFORTE	CNB0014	-

REGIONE	PROVINCIA	COMUNE	INDIRIZZO	GEOLOCALIZZAZIONE
PIEMONTE	CUNEO	CUNEO	CORSO M. SOLERI, 7	SI

INDIVIDUAZIONE DEL BENE SU AEROFOTOGRAMMETRIA





A G E N Z I A D E L D E M A N I O

Direzione Regionale Piemonte e Valle d'Aosta

DATI CATASTALI Comune di Cuneo			
cat.	Foglio	Particella	Subalterni
Fabbricati	90	3	

CN0210001 CASERMA DEI CARABINIERI DENOMINATA "GENERALE FERRATE GONZAGA" EX "FRANCESCO TORNAFORTE"					
SUP. LORDA (mq)	VOLUME (mc)	IMMOBILE CIELO/TERRA SI/NO	TECNOLOGIA COSTRUTTIVA	TIPOLOGIA DI INTERVENTO NECESSARIO	ATTUALMENTE UTILIZZATO
4.372	-----	SI	C.A.	ADEGUAMENTO	SI



AGENZIA DEL DEMANIO

Direzione Regionale Piemonte e Valle d'Aosta

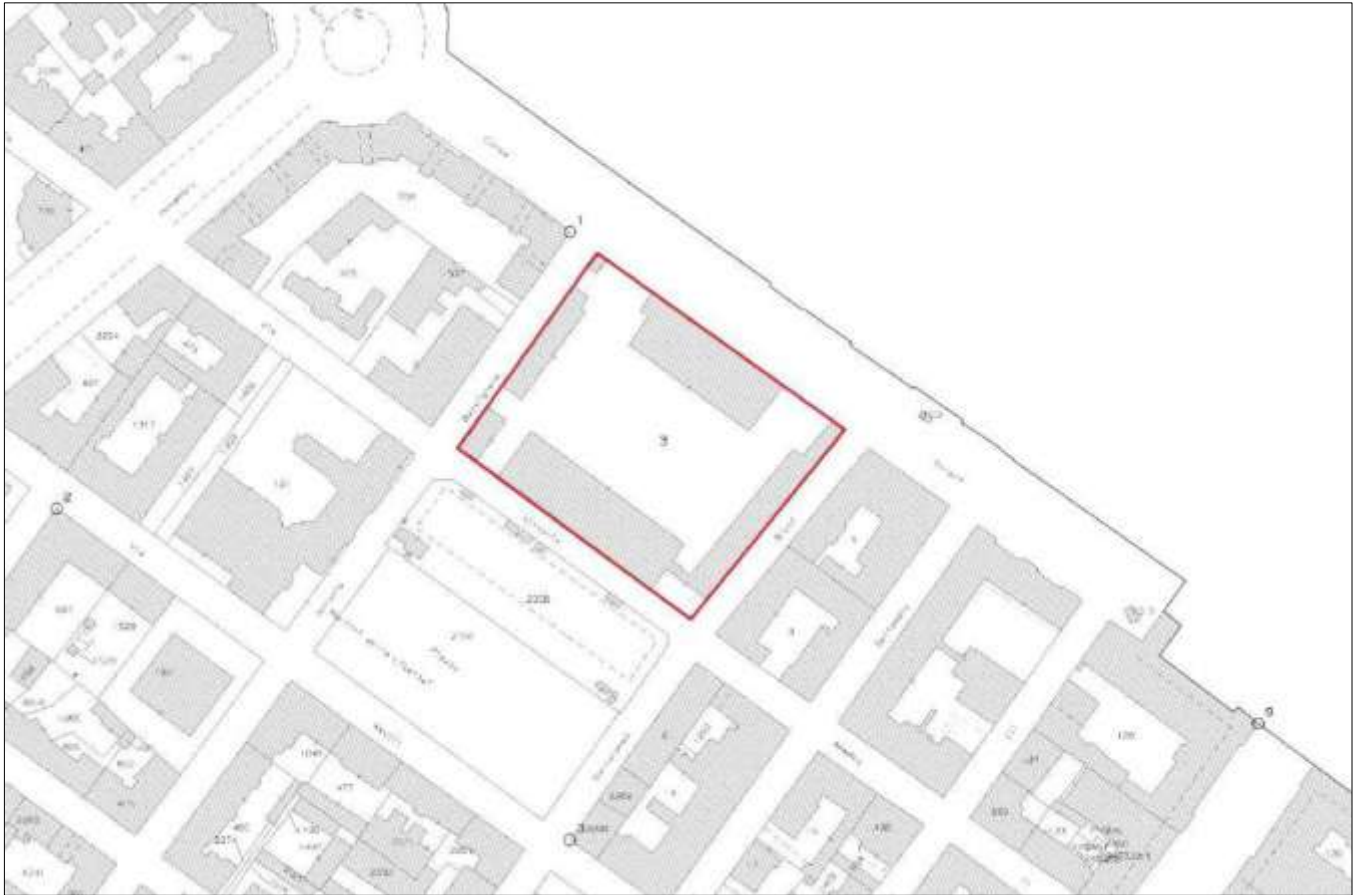
ESTRATTO DI MAPPA CATASTALE





AGENZIA DEL DEMANIO

Direzione Regionale Piemonte e Valle d'Aosta





AGENZIA DEL DEMANIO

Direzione Regionale Piemonte e Valle d'Aosta

VISURA CATASTALE

agenzia entrate
Direzione Provinciale di Cuneo
Ufficio Provinciale - Territorio
Servizi Catastali

Data: 07/03/2019 - Ora: 08.38.54 Segue
Visura n.: T11670 Pag: 1

Visura storica per immobile

Situazione degli atti informatizzati dall'impianto meccanografico al 07/03/2019

Dati della richiesta		Comune di CUNEO (Codice: D205)	
		Provincia di CUNEO	
Catasto Fabbricati		Foglio: 90 Particella: 3 Sub.: 1	

INTESTATO

1 DEMANIO DELLO STATO	(1) Proprietà
-----------------------	---------------

Unità immobiliare - dal 09/11/2015

N.	DATI IDENTIFICATIVI				DATI DI CLASSAMENTO							DATI DERIVANTI DA
	Sezione Urban.	Foglio	Particella	Sub.	Zona Cens.	Micro Zona	Categoria	Classe	Consistenza	Superficie Catastale	Rendita	
1	Urban.	90	3	1	1		B/1	3	24074 m ²	Totale: 4029 m ²	Euro 9.573,51	Variazione del 09/11/2015 - Inasprimento in visita dei dati di superficie.
Indirizzo CORSO MARCELLO SOLERI n. 5 n. 7 piano: T-1;												

Mappe Tonnari Correlati
Codice Comune D205 - Sezione - Foglio 90 - Particella 3

Situazione dell'unità immobiliare - dal 15/09/2014

N.	DATI IDENTIFICATIVI				DATI DI CLASSAMENTO							DATI DERIVANTI DA
	Sezione Urban.	Foglio	Particella	Sub.	Zona Cens.	Micro Zona	Categoria	Classe	Consistenza	Superficie Catastale	Rendita	
1	Urban.	90	3	1	1		B/1	3	24074 m ²		Euro 9.573,51	Variazione del 15/09/2014 protocollo n. CN0195524 in atti del 15/09/2014 BONIFICA IDENTIFICATIVO CATASTALE (n. 90635.1/2014)
Indirizzo CORSO MARCELLO SOLERI n. 5 n. 7 piano: T-1;												

Situazione degli intestati - dal 15/09/2014

N.	DATI ANAGRAFICI	CODICE FISCALE	DIRITTI E ONERI REALI
1	DEMANIO DELLO STATO		(1) Proprietà
DATI DERIVANTI DA del 15/09/2014 protocollo n. CN0195524 in atti del 15/09/2014 Registrazione: BONIFICA IDENTIFICATIVO CATASTALE (n. 90635.1/2014)			

agenzia entrate
Direzione Provinciale di Cuneo
Ufficio Provinciale - Territorio
Servizi Catastali

Data: 07/03/2019 - Ora: 08.38.54 Segue
Visura n.: T11670 Pag: 2

Visura storica per immobile

Situazione degli atti informatizzati dall'impianto meccanografico al 07/03/2019

Situazione dell'unità immobiliare che ha originato il precedente - dal 23/10/2012

N.	DATI IDENTIFICATIVI				DATI DI CLASSAMENTO							DATI DERIVANTI DA
	Sezione Urban.	Foglio	Particella	Sub.	Zona Cens.	Micro Zona	Categoria	Classe	Consistenza	Superficie Catastale	Rendita	
1	Urban.	90	3		1		B/1	3	24074 m ²		Euro 9.573,51	VARIAZIONE del 23/10/2012 protocollo n. CN0087162 in atti del 23/10/2012 G. A. F. CODIFICA PIANO INCODRENTE (n. 65071.1/2012)
Indirizzo CORSO MARCELLO SOLERI n. 5 n. 7 piano: T-1;												


Situazione dell'unità immobiliare - dal 23/10/2012

N.	DATI IDENTIFICATIVI				DATI DI CLASSAMENTO							DATI DERIVANTI DA
	Sezione Urban.	Foglio	Particella	Sub.	Zona Cens.	Micro Zona	Categoria	Classe	Consistenza	Superficie Catastale	Rendita	
1	Urban.	90	3		1		B/1	3	24074 m ²		Euro 9.573,51	VARIAZIONE del 23/10/2012 protocollo n. CN0087162 in atti del 23/10/2012 G. A. F. CODIFICA PIANO INCODRENTE (n. 65071.1/2012)
Indirizzo CORSO MARCELLO SOLERI n. 5 n. 7 n. 5 n. 7 piano: T-1;												



AGENZIA DEL DEMANIO

Direzione Regionale Piemonte e Valle d'Aosta



Elenco Immobili Situazione degli atti informatizzati al 06/03/2019

Data: 07/03/2019 - Ora: 09:32:41

Visura N.: T9930

Pag. 1 - Fine

Dati della richiesta

Catasto: FABBRICATI
Comune: CUNEO (D205) (CN)
Foglio: 90
Particella: 3
Elenco Parziale

Elenco Unità Immobiliari Individuate												
N.	Foglio	Particella	Sub	Z.C.	Categoria	Classe	Consistenza	Partita	Rendita(Euro)	Rendita(Lire)	Indirizzo	
1	90	1031						C				
1	90	1032										
1	90	3										
1	90	841										
1	90	903										
1	90	934										
1	90	935										
1	90	936										
1	90	975										
2	90	3	1	1	B/1	-3	24074 mq		9.573,55	18.536.980	CORSO MARCELLO SOLERI, 7 Piano T-1	

Unità Immobiliari n. 2

Visura telematica esente per fini istituzionali



AGENZIA DEL DEMANIO

Direzione Regionale Piemonte e Valle d'Aosta

DOCUMENTAZIONE FOTOGRAFICA





A G E N Z I A D E L D E M A N I O

Direzione Servizi al Patrimonio

FASCICOLO IMMOBILIARE

**EX CASERMETTE FUNZIONALI DI CABANETTE
SCUOLA AGENTI ALLIEVI DI P.S.**

Corso Acqui 402, Alessandria

ALB0164

Direzione Regionale
Piemonte e Valle d'Aosta



AGENZIA DEL DEMANIO

Direzione Servizi al Patrimonio

DATI GENERALI		
INTERESSE STRATEGICO DI COMPETENZA STATALE	SI	
APPARTENENZA AL PATRIMONIO CULTURALE TUTELATO	NO	
DENOMINAZIONE	CODICE BENE	CODICE FABBRICATO
EX CASERMETTE FUNZIONALI DI CABANETTE SCUOLA AGENTI ALLIEVI DI P.S.	ALB0164	AL0285001 AL0285002 AL0285007 altro

REGIONE	PROVINCIA	COMUNE	INDIRIZZO	GEOLOCALIZZAZIONE
PIEMONTE	ALESSANDRIA	ALESSANDRIA	Corso Acqui 402, Alessandria	SI

INDIVIDUAZIONE DEL BENE SU AEREOFOTOGRAMMETRIA



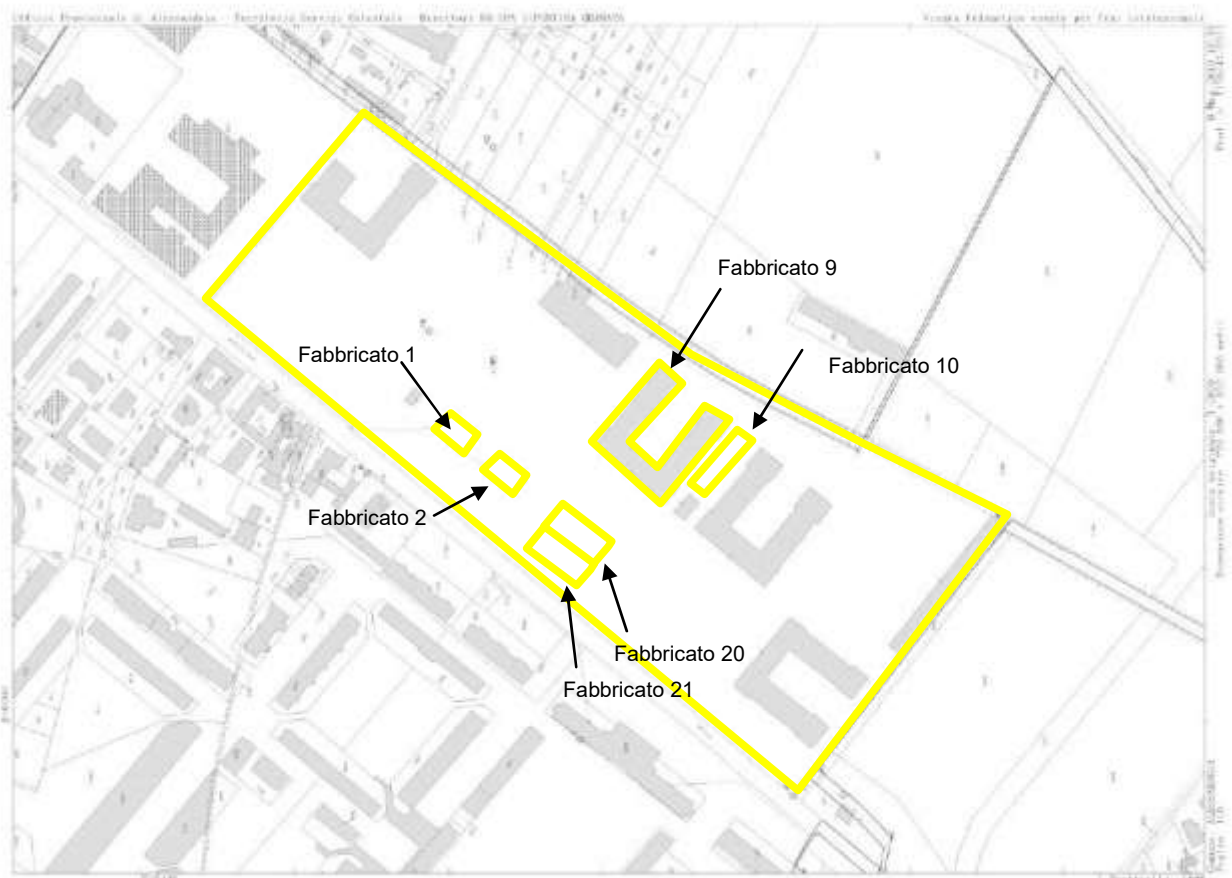


AGENZIA DEL DEMANIO

Direzione Servizi al Patrimonio



INDIVIDUAZIONE DEL BENE SU PLANIMETRIA GENERALE





AGENZIA DEL DEMANIO

Direzione Servizi al Patrimonio

DATI CATASTALI comune di Alessandria			
cat.	Foglio	Particella	Subalterni
Terreni	110	1198	
Fabbricati	110	1198	1- 2-3-4-5-6-7-8-9-10-11-12- 13-14-15-16-17-18-19-20-21

ALB0164 EX CASERMETTE FUNZIONALI DI CABANETTE					
SUP. LORDA (mq)	VOLUME (mc)	IMMOBILE CIELO/TERRA (SI/NO)	TECNOLOGIA COSTRUTTIVA	TIPOLOGIA DI INTERVENTO NECESSARIO	ATTUALMENTE UTILIZZATO
339	-	Si	C.A.	ADEGUAMENTO	Si
672	-	Si	C.A.	ADEGUAMENTO	Si
5.040	-	Si	C.A.	ADEGUAMENTO	Si
502,86	-	Si	C.A.	ADEGUAMENTO	Si
300	-	Si	C.A.	ADEGUAMENTO	Si
300	-	Si	C.A.	ADEGUAMENTO	Si
7.153,86					



AGENZIA DEL DEMANIO

Direzione Servizi al Patrimonio

PLANIMETRIA DELLO STATO DI FATTO (fuori scala)



SCHEDA REMS ALB0164
CASERMA CARDILE
SCUOLA ALLIEVI
AGENTI DI P.S.

INDIVIDUAZIONE DESTINAZIONE SPAZI

	FABBRICATI
	LOCALI TECNICI
	AREE SPORTIVE
	PIAZZALE - VIABILITA'
	AREE VERDI - AIUOLE

LEGENDA FABBRICATI

- 1 Palazzina Direzione
- 2 Palazzina Amministrazione
- 3 Piantone
- 4 Aule didattiche
- 5 Piscina
- 6 Poligoni di tiro
- 7 Palazzina benessere
- 8 Mensa e aule specialistiche
- 9 Palazzina allievi P.S. "A"
- 10 Magazzino VECA Scuola Polizia
- 11 Riservetta
- 12 Palazzina allievi P.S. "B"
- 13 Ex Poligono di tiro
- 14 Stazione rifornimento carburante
- 15 Deposito
- 16 Autorimessa
- 17 Magazzino VECA Interregionale P.S.
- 18 Palazzina allievi P.S. "C"
- 19 Salone conferenze
- 20 Deposito
- 21 Deposito



AGENZIA DEL DEMANIO

Direzione Servizi al Patrimonio

ESTRATTO DI MAPPA CATASTALE





AGENZIA DEL DEMANIO

Direzione Servizi al Patrimonio

VISURA CATASTALE



Direzione Provinciale di Alessandria
Ufficio Provinciale - Territorio
Servizi Catastali

Visura per immobile
Situazione degli atti informatizzati al 19/03/2019

Data: 19.03/2019 - Ora: 09.25.34 Fine
Visura n.: T32738 Pag: 1

Dati della richiesta	Comune di ALESSANDRIA (Codice: A182) Provincia di ALESSANDRIA
Catasto Terreni	Foglio: 110 Particella: 1198

Area di enti urbani e promiscui

N	DATI IDENTIFICATIVI				DATI CLASSAMENTO				DATI DERIVANTI DA																							
	Foglio	Particella	Sub	Porz.	Quantità Classe	Superficie(m²) ha are ca	Deduz.	Rendita		VARIAZIONE IDENTIFICATIVI PER ALLINEAMENTO MAPPE del 17/04/2007 protocollo n. AL0195544 in atti dal 17/04/2007 ALLINEAMENTO MAPPE (n. 63472.1/2007)																						
								Dominicale	Agrario																							
1	110	1198		-	ENTE URBANO	9 49 00																										
<table border="1"> <tr> <td>Notifica</td> <td></td> <td></td> <td></td> <td></td> <td></td> <td></td> <td></td> <td></td> <td></td> <td></td> </tr> <tr> <td></td> <td></td> <td></td> <td></td> <td></td> <td></td> <td></td> <td></td> <td></td> <td></td> <td></td> </tr> </table>											Notifica																					
Notifica																																

Mappali Fabbricati Correlati
Codice Comune A182 - Sezione - SezUrb - Foglio 110 - Particella 1198

Unità immobiliari n. 1

Visura telematica esente per fini istituzionali



Direzione Provinciale di Alessandria
Ufficio Provinciale - Territorio
Servizi Catastali

Visura per immobile
Situazione degli atti informatizzati al 19/03/2019

Data: 19/03/2019 - Ora: 09.26.52 Segue
Visura n.: T33525 Pag: 1

Dati della richiesta	Comune di ALESSANDRIA (Codice: A182) Provincia di ALESSANDRIA
Catasto Fabbricati	Foglio: 110 Particella: 1198 Sub.: 1

Unità immobiliare

N.	DATI IDENTIFICATIVI				DATI DI CLASSAMENTO							DATI DERIVANTI DA
	Sezione Urbana	Foglio	Particella	Sub	Zona Cens.	Micro Zona	Categoria	Classe	Consistenza	Superficie Catastale	Rendita	VARIAZIONE TOPONOMASTICA del 20/04/2015 protocollo n. AL0074161 in atti dal 20/04/2015 VARIAZIONE TOPONOMASTICA DERIVANTE DA AGGIORNAMENTO ANSC (n. 25230.1/2015)
1		110	1198	1	2		R/1	2	110134 m²		Euro 42,091,01	
				2								
				3								
				4								
				5								
				6								
				7								
				8								
				9								
				10								
				11								
				12								
				13								
				14								
				15								
				16								
				17								
				18								
				19								
				20								
				21								
Indirizzo STRADA PROVINCIALE 92 ALESSANDRIA-SALE panno: 1-1-2;												



AGENZIA DEL DEMANIO

Direzione Servizi al Patrimonio



Direzione Provinciale di Alessandria
Ufficio Provinciale - Territorio
Servizi Catastali

Visura per immobile

Situazione degli atti informatizzati al 19/03/2019

Data: 19/03/2019 - Ora: 09.26.52 Fine

Visura n.: Pag: 2

INTESTATO

N.	DATI ANAGRAFICI	CODICE FISCALE	DIRITTI E ONERI REALI
1	DEMANIO DELLO STATO.		(1) Proprieta' per 1000/1000

Mappali Terreni Correlati:

Codice Comune A182 - Sezione - Foglio 110 - Particella 1198

Unità immobiliari n. 1

Visura telematica esente per fini istituzionali



AGENZIA DEL DEMANIO

Direzione Servizi al Patrimonio

DOCUMENTAZIONE FOTOGRAFICA





A G E N Z I A D E L D E M A N I O

Direzione Servizi al Patrimonio

FASCICOLO IMMOBILIARE

EX DEPOSITO CARBURANTI

Corso Battaglione 169, Via San Michele 1, AOSTA

AOB0241

Direzione Regionale
Piemonte e Valle d'Aosta



AGENZIA DEL DEMANIO

Direzione Servizi al Patrimonio

DATI GENERALI		
INTERESSE STRATEGICO DI COMPETENZA STATALE	SI	
APPARTENENZA AL PATRIMONIO CULTURALE TUTELATO	No	
DENOMINAZIONE	CODICE BENE	CODICE FABBRICATO
EX DEPOSITO CARBURANTI	AOB0241	AO0028001

REGIONE	PROVINCIA	COMUNE	INDIRIZZO	GEOLOCALIZZAZIONE
PIEMONTE	AOSTA	AOSTA	C.so Battaglione, 169 Via San Michele, 1	SI


INDIVIDUAZIONE DEL BENE SU AEREOFOTOGRAMMETRIA





AGENZIA DEL DEMANIO

Direzione Servizi al Patrimonio



INDIVIDUAZIONE DEL BENE SU PLANIMETRIA GENERALE





AGENZIA DEL DEMANIO

Direzione Servizi al Patrimonio

DATI CATASTALI comune di Aosta			
cat.	Foglio	Particella	Subalterni
Terreni	32	94	
Fabbricati	32	94	1-2-3-4-5-6-7-8-9-10

EX DEPOSITO CARBURANTI AOSTA					
SUP. LORDA (mq)	VOLUME (mc)	IMMOBILE CIELO/TERRA (SI/NO)	TECNOLOGIA COSTRUTTIVA	TIPOLOGIA DI INTERVENTO NECESSARIO	ATTUALMENTE UTILIZZATO
12.178	-	SI	C.A.	ADEGUAMENTO	IN PARTE



A GENZIA DEL DEMANIO

Direzione Servizi al Patrimonio

ESTRATTO DI MAPPA CATASTALE





AGENZIA DEL DEMANIO

Direzione Servizi al Patrimonio



Ufficio Provinciale di Aosta - Territorio
Servizi Catastrali

Visura storica per immobile

Situazione degli atti informatizzati dall'impianto meccanografico al 12/03/2015

Data: 12/03/2015 - Ora: 12.26.36 Segue

Visura n.: T146354 Pag: 1

Dati della richiesta	Comune di AOSTA (Codice: A326)
Catasto Terreni	Provincia di AOSTA Foglio: 32 Particella: 94

Area di enti urbani e promiscui dal 07/10/1987

N.	DATI IDENTIFICATIVI				Qualità Classe	DATI CLASSAMENTO		Reddito		DATI DERIVANTI DA
	Foglio	Particella	Sub	Part		Superficie(m²)	Debiti	Dominicale	Agrario	
I	32	94	-	-	ENTE URBANO	In mq ca 57 05				VAR INTERNA PERIM del 07/10/1987 n. 940716/1/1987 in atti dal 18/06/1997
Notifica						Partita	1			

Area di enti urbani e promiscui dal 09/12/1993

N.	DATI IDENTIFICATIVI				Qualità Classe	DATI CLASSAMENTO		Reddito		DATI DERIVANTI DA
	Foglio	Particella	Sub	Part		Superficie(m²)	Debiti	Dominicale	Agrario	
I	32	94	-	-	ENTE URBANO	In mq ca 57 05				FRAZIONAMENTO n. 990509 F02/1987 in atti dal 09/12/1993
Notifica						Partita	1			

Sono stati inoltre vacati i seguenti immobili:
- foglio 32 particella 273

Area di enti urbani e promiscui dal 06/02/1982

N.	DATI IDENTIFICATIVI				Qualità Classe	DATI CLASSAMENTO		Reddito		DATI DERIVANTI DA
	Foglio	Particella	Sub	Part		Superficie(m²)	Debiti	Dominicale	Agrario	
I	32	94	-	-	ENTE URBANO	In mq ca 59 89				VARIAZIONE D'UFFICIO del 06/02/1982 n. 900692.1/1982 in atti dal 09/12/1993 VRO.82
Notifica						Partita	1			



Ufficio Provinciale di Aosta - Territorio
Servizi Catastrali

Visura storica per immobile

Situazione degli atti informatizzati dall'impianto meccanografico al 12/03/2015

Data: 12/03/2015 - Ora: 12.26.37 Fine

Visura n.: T146354 Pag: 2

Giornata	Acquisto dell'immobile: Foglio 32 Particella 92 Acquisto dell'immobile: Foglio 32 Particella 93
Notifica	
Annotazioni	(comprende anche 92, 93)

Nella variazione sono stati soppressi i seguenti immobili:
- foglio 32 particella 92 - foglio 32 particella 93

Area di enti urbani e promiscui dall'impianto meccanografico

N.	DATI IDENTIFICATIVI				Qualità Classe	DATI CLASSAMENTO		Reddito		DATI DERIVANTI DA
	Foglio	Particella	Sub	Part		Superficie(m²)	Debiti	Dominicale	Agrario	
I	32	94	-	-	ENTE URBANO	In mq ca 59 22				Impianto meccanografico del 01/12/1977
Notifica						Partita	1			

Unità immobiliari n. 1

Visura telematica esente per fini istituzionali



AGENZIA DEL DEMANIO

Direzione Servizi al Patrimonio



Ufficio Provinciale di Aosta - Territorio
Servizi Catastali

Visura storica per immobile

Situazione degli atti informatizzati dall'impianto meccanografico al 12/03/2015

Data: 12/03/2015 - Ora: 12.27.30 Segue
Visura n.: T146835 Pag. 1

Dati della richiesta	Comune di AOSTA (Codice: A326)
Catasto Terreni	Provincia di AOSTA Foglio: 32 Particella: 271

Area di enti urbani e promiscui dal 07/10/1987

N.	DATI IDENTIFICATIVI				DATI CLASSAMENTO				DATI DERIVANTI DA	
	Foglio	Particella	Sub	Pos.	Qualità Classe	Superficie(m²)	Debiti	Rendite		
1	32	271		-	ENTE URBANO	ha are ca 04 30		Dominicale	Agrario	
Notifica										

Situazione dell'immobile dal 05/09/1997

N.	DATI IDENTIFICATIVI				DATI CLASSAMENTO				DATI DERIVANTI DA	
	Foglio	Particella	Sub	Pos.	Qualità Classe	Superficie(m²)	Debiti	Rendite		
1	32	271		-	PRATO IRRIG 2	ha are ca 04 30		Dominicale L. 6.450	Agrario L. 4.085	
Notifica										

Sono stati inoltre variati i seguenti immobili:

- foglio 32 particella 8 - foglio 32 particella 271

L'istestazione alla data della richiesta deriva dai seguenti atti:

Situazione degli intestati dal 05/09/1997

N.	DATI ANAGRAFICI	CODICE FISCALE	DIRITTI E ONERI REALI
1	COMUNE DI AOSTA		fini al 07/10/1987
DATI DERIVANTI DA: VARIAZIONE D'UFFICIO del 05/09/1997 n. 50997 in atti dal 13/03/1989 Registrazione			



Ufficio Provinciale di Aosta - Territorio
Servizi Catastali

Visura storica per immobile

Situazione degli atti informatizzati dall'impianto meccanografico al 12/03/2015

Data: 12/03/2015 - Ora: 12.27.30 Fine
Visura n.: T146835 Pag. 2

Situazione dell'immobile che ha originato il precedente relativa ad atto del 07/01/1972 (antecedente all'impianto meccanografico)

N.	DATI IDENTIFICATIVI				DATI CLASSAMENTO				DATI DERIVANTI DA	
	Foglio	Particella	Sub	Pos.	Qualità Classe	Superficie(m²)	Debiti	Rendite		
1	32	8		-	PRATO IRRIG 2	ha are ca 11 27		Dominicale L. 16.994	Agrario L. 10.707	
Notifica										

Sono stati inoltre variati i seguenti immobili:

- foglio 32 particella 201 - foglio 32 particella 202

Situazione dell'immobile dall'impianto meccanografico

N.	DATI IDENTIFICATIVI				DATI CLASSAMENTO				DATI DERIVANTI DA	
	Foglio	Particella	Sub	Pos.	Qualità Classe	Superficie(m²)	Debiti	Rendite		
1	32	8		-	PRATO IRRIG 2	ha are ca 36 12		Dominicale L. 51.180	Agrario L. 54.514	
Notifica										

L'istestazione alla data della richiesta deriva dai seguenti atti:

Situazione degli intestati relativa ad atto del 07/01/1972 (antecedente all'impianto meccanografico)

N.	DATI ANAGRAFICI	CODICE FISCALE	DIRITTI E ONERI REALI
1	COMUNE DI AOSTA		(1) Proprietà per 1000/1000
DATI DERIVANTI DA: DECRETO (DISPOSIZIONI DELLE AUTORITÀ) del 07/01/1972 Volture n. 18181 in atti dal 15/02/1995 Espresso n. 114 Regione: PRESIDENTE GIUNTA Sede: AOSTA. Registrazione: UR Sede: AOSTA Volume: 2 n. 16 del 25/01/1972.			

Situazione degli intestati dall'impianto meccanografico

N.	DATI ANAGRAFICI	CODICE FISCALE	DIRITTI E ONERI REALI
1	NEGROLARO Emanuele TORINO il 30/12/1956		fini al 07/01/1972
DATI DERIVANTI DA: Impianto meccanografico del 01/12/1977			

Unità immobiliari n. 1

Visura telematica esente per fini istituzionali



AGENZIA DEL DEMANIO

Direzione Servizi al Patrimonio



Ufficio Provinciale di Aosta - Territorio
Servizi Catastali

Visura storica per immobile

Situazione degli atti informatizzati dall'impianto meccanografico al 12/03/2015

Data: 12/03/2015 - Ora: 12.28.10

Segue

Visura n.: T147217 Pag. 1

Dati della richiesta	Comune di AOSTA (Codice: A326)
Catasto Terreni	Provincia di AOSTA Foglio: 32 Particella: 273

Area di enti urbani e promiscui dal 09/12/1993

N	DATI IDENTIFICATIVI			DATI CLASSAMENTO					DATI DERIVANTI DA	
	Foglio	Particella	Sub	Pozz	Qualità Classe	Superficie(m ²) In area	Debiti	Reddito		
								Dominicale	Agrario	
1	32	273		-	ENTE URBANO	02 84				FRAZIONAMENTO n. 00050.F02.1987 in atti dal 09/12/1993
Notifica _____ Partita _____ _____ _____ _____ _____ _____ _____ _____ _____ _____										

Sono stati inoltre variati i seguenti immobili:
- foglio 32 particella 04

Situazione dell'immobile che ha originato il precedente dal 06/02/1982

N	DATI IDENTIFICATIVI			DATI CLASSAMENTO					DATI DERIVANTI DA	
	Foglio	Particella	Sub	Pozz	Qualità Classe	Superficie(m ²) In area	Debiti	Reddito		
								Dominicale	Agrario	
1	32	04		-	ENTE URBANO	59 83				VARIAZIONE D'UFFICIO del 06/02/1982 n. 00002.1/1982 in atti dal 09/12/1993 VRO.82
Giustiziati _____ Acquista dell'immobile: Foglio 32 Particella 92 Acquista dall'immobile: Foglio 32 Particella 93										
Notifica _____ Partita _____ _____ _____ _____ _____ _____ _____ _____ _____ _____ Annotazioni _____ comprende ancora 02, 93										

Nelle variazioni sono stati coperti i seguenti immobili:
- foglio 32 particella 02 - foglio 32 particella 03



Ufficio Provinciale di Aosta - Territorio
Servizi Catastali

Visura storica per immobile

Situazione degli atti informatizzati dall'impianto meccanografico al 12/03/2015

Data: 12/03/2015 - Ora: 12.28.10

Fine

Visura n.: T147217 Pag. 2

Area di enti urbani e promiscui dall'impianto meccanografico

N	DATI IDENTIFICATIVI			DATI CLASSAMENTO					DATI DERIVANTI DA	
	Foglio	Particella	Sub	Pozz	Qualità Classe	Superficie(m ²) In area	Debiti	Reddito		
								Dominicale	Agrario	
1	32	04		-	ENTE URBANO	59 22				Impianto meccanografico del 01/12/1977
Notifica _____ Partita _____ _____ _____ _____ _____ _____ _____ _____ _____ _____										

Unità immobiliari n. 1

Visura telematica esente per fini istituzionali



AGENZIA DEL DEMANIO

Direzione Servizi al Patrimonio



Ufficio Provinciale di Aosta - Territorio
Servizi Catastali

Visura storica per immobile

Situazione degli atti informatizzati dall'impianto meccanografico al 12/03/2015

Data: 12/03/2015 - Ora: 12.29.00 Segue

Visura n. T147707 Pag. 1

Dati della richiesta	Comune di AOSTA (Codice: A526) Provincia di AOSTA
Catasto Fabbricati	Foglio: 32 Particella: 94 Sub: 1

INTESTATO

1	DEMANIO DELLO STATO	8019210182*	(1) Proprietà
---	---------------------	-------------	---------------

Unità immobiliare dal 23/01/2015

N.	DATI IDENTIFICATIVI				DATI DI CLASSAMENTO						Reddito	DATI DERIVANTI DA
	Sezione Urbana	Foglio	Particella	Sub	Zona Cons.	Micro Zona	Categoria	Classe	Consistenza			
1	Urban	32	94	1	3		B/4	4	8390 m ²		Euro 95.436,28	VARIAZIONE del 23/01/2015 n. 25153/2015 in attuazione del 23/01/2015 (protocollo n. A0000611) G. A. F. CODIFICA PIANO INCORRENTE
Indirizzo CORSO BATTAGLIONE AOSTA piano 51-T-1												

Situazione dell'unità immobiliare dal 01/01/1994

N.	DATI IDENTIFICATIVI				DATI DI CLASSAMENTO						Reddito	DATI DERIVANTI DA
	Sezione Urbana	Foglio	Particella	Sub	Zona Cons.	Micro Zona	Categoria	Classe	Consistenza			
1	Urban	32	94	1	3		B/4	4	8390 m ²		Euro 95.436,28 L. 184.776.000	VARIAZIONE DUFFICIO del 01/01/1994 n. 100001/1994 in attuazione del 23/02/1994 RETTIFICA ZONA CENSUARIA - ART. 2 LEGGE DEL 24/3/89 N. 75
Indirizzo CORSO BATTAGLIONE AOSTA piano SEM-T-1												
Notifica -												
Annotazioni -												
classamento catastale Partita 11017 Mod.58 -												

Situazione dell'unità immobiliare dal 01/01/1992

N.	DATI IDENTIFICATIVI				DATI DI CLASSAMENTO						Reddito	DATI DERIVANTI DA
	Sezione Urbana	Foglio	Particella	Sub	Zona Cons.	Micro Zona	Categoria	Classe	Consistenza			
1	Urban	32	94	1			B/4	4	8390 m ²		L. 184.776.000	VARIAZIONE del 01/01/1992 VARIAZIONE DEL QUADRO TABELLARE
Indirizzo CORSO BATTAGLIONE AOSTA piano SEM-T-1												

* Codice Fiscale Validato in Anagrafe Tributaria



Ufficio Provinciale di Aosta - Territorio
Servizi Catastali

Visura storica per immobile

Situazione degli atti informatizzati dall'impianto meccanografico al 12/03/2015

Data: 12/03/2015 - Ora: 12.29.00 Segue

Visura n. T147707 Pag. 2

Notifica -	classamento catastale	Partita 11017	Mod.58	-
Annotazioni -				

Situazione dell'unità immobiliare relativa ad atto del 26/10/1987 (anteriore all'impianto meccanografico)

N.	DATI IDENTIFICATIVI				DATI DI CLASSAMENTO						Reddito	DATI DERIVANTI DA
	Sezione Urbana	Foglio	Particella	Sub	Zona Cons.	Micro Zona	Categoria	Classe	Consistenza			
1	Urban	32	94	1			B/4	4	8390 m ²		L. 124.172	CLASSAMENTO AUTOMATICO del 26/10/1987 n. 410/1987 in attuazione del 11/08/1982
Indirizzo CORSO BATTAGLIONE AOSTA piano SEM-T-1												
Notifica -												
Annotazioni -												
classamento catastale Partita 11017 Mod.58 -												

Situazione dell'unità immobiliare dall'impianto meccanografico

N.	DATI IDENTIFICATIVI				DATI DI CLASSAMENTO						Reddito	DATI DERIVANTI DA
	Sezione Urbana	Foglio	Particella	Sub	Zona Cons.	Micro Zona	Categoria	Classe	Consistenza			
1	Urban	32	94	1								Impianto meccanografico del 01/01/1992
Indirizzo CORSO BATTAGLIONE AOSTA piano SEM-T-1												
Notifica -												
Annotazioni -												
classamento catastale Partita 11017 Mod.58 -												

Situazione degli intestati dal 28/02/1994

N.	DATI ANAGRAFICI	CODICE FISCALE	DIRITTI E ONERI REALI
1	DEMANIO DELLO STATO	8019210182	(1) Proprietà
DATI DERIVANTI DA: VOLTURA DUFFICIO del 28/02/1994 Volturno n. 8.16.1/1994 in attuazione del 09/03/1994 Repertorio n. 948 Registrazione: DOMANDA DI RETTIFICA DI PARTE			

Situazione degli intestati dall'impianto meccanografico

N.	DATI ANAGRAFICI	CODICE FISCALE	DIRITTI E ONERI REALI
1	DIREZIONE GENERALE DEL DEMANIO MINISTERO FINANZE con sede in ROMA	8019210182	(1) Proprietà per 1000/1000 fino al 28/02/1994
DATI DERIVANTI DA: Impianto meccanografico del 01/01/1992			

Unità immobiliari n. 1

* Codice Fiscale Validato in Anagrafe Tributaria



Visura storica per immobile

Situazione degli atti informatizzati dall'impianto meccanografico al 12/03/2015

Visura telematica esente per fini istituzionali

Visura storica per immobile

Situazione degli atti informatizzati dall'impianto meccanografico al 12/03/2015

Dati della richiesta	Comune di AOSTA (Codice: A326)
	Provincia di AOSTA
Catasto Fabbricati	Foglio: 32 Particella: 94 Sub.: 2

INTESTATI

1	COMUNE DI AOSTA	00130690079*	(10) Oper. "PROP. CLASC. PER I PROPRI DIR. F. 32 N. 271 SUB. 2
2	DEMANDO DELLO STATO	80133210382*	(10) Oper.
3	DEMANDO DELLO STATO	80133210382*	(1) Foglio: PROPRIETARIO DEL F. 32 N. 94 SUB. 2

Unità immobiliare dal 23/01/2015

N.	DATI IDENTIFICATIVI				DATI DI CLASSAMENTO					Rendita	DATI DERIVANTI DA
	Sezione Urbana	Foglio	Particella	Sub.	Zona Cen.	Micro Zona	Categoria	Classe	Consistenza		
1		32	94	2	3		B/1	3	208350 m ²	Euro 215.206,80	VARIAZIONE del 23/01/2015 n. 2515/1/2015 in atti del 23/01/2015 (protocollo n. A000956(2) G. A. F. CODIFICA PIANO INCERENTE
Indirizzo				CORSO BATTAGLIONE AOSTA piano: 52 S1 T.							

Situazione dell'unità immobiliare dal 01/01/1994

N.	DATI IDENTIFICATIVI				DATI DI CLASSAMENTO					Rendita	DATI DERIVANTI DA
	Sezione Urbana	Foglio	Particella	Sub.	Zona Cen.	Micro Zona	Categoria	Classe	Consistenza		
1		32	94	2	3		B/1	3	208350 m ²	Euro 215.206,80 L. 416.700.000	VARIAZIONE DUFFICIO del 01/01/1994 n. 100000.1/1994 in atti del 23/02/1994 RETTIFICA ZONA CENSUARIA - ART. 71 LEGGE DEL. 30/09/1975
Indirizzo				CORSO BATTAGLIONE AOSTA piano: SOTT-SEM-T.							
Notifica				Partita					1010027	Mod. 58	-
Annotazioni				classamento catastale							

* Codice Fiscale Validato in Agenzia Tributaria

Visura storica per immobile

Situazione degli atti informatizzati dall'impianto meccanografico al 12/03/2015

Situazione dell'unità immobiliare dal 01/01/1992

N.	DATI IDENTIFICATIVI				DATI DI CLASSAMENTO					Rendita	DATI DERIVANTI DA
	Sezione Urbana	Foglio	Particella	Sub.	Zona Cen.	Micro Zona	Categoria	Classe	Consistenza		
1		32	94	2			B/1	3	208350 m ²	L. 416.700.000	VARIAZIONE del 01/01/1992 VARIAZIONE DEL QUADRO TARIFFARIO
Indirizzo				CORSO BATTAGLIONE AOSTA piano: SOTT-SEM-T.							
Notifica				Partita					11010	Mod. 58	-
Annotazioni				classamento catastale							

Situazione dell'unità immobiliare relativa ad atto del 26/10/1987 (antecedente all' impianto meccanografico)

N.	DATI IDENTIFICATIVI				DATI DI CLASSAMENTO					Rendita	DATI DERIVANTI DA
	Sezione Urbana	Foglio	Particella	Sub.	Zona Cen.	Micro Zona	Categoria	Classe	Consistenza		
1		32	94	2			B/1	3	208350 m ²	L. 479.205	CLASSAMENTO AUTOMATICO del 26/10/1987 n. 4111/1987 in atti del 11/08/1992
Indirizzo				CORSO BATTAGLIONE AOSTA piano: SOTT-SEM-T.							
Notifica				Partita					11010	Mod. 58	-
Annotazioni				classamento catastale							

Situazione dell'unità immobiliare dall'impianto meccanografico

N.	DATI IDENTIFICATIVI				DATI DI CLASSAMENTO					Rendita	DATI DERIVANTI DA
	Sezione Urbana	Foglio	Particella	Sub.	Zona Cen.	Micro Zona	Categoria	Classe	Consistenza		
1		32	94	2							Impianto meccanografico del 31/01/1988
Indirizzo				CORSO BATTAGLIONE AOSTA piano: SOTT-SEM-T.							
Notifica				Partita					11010	Mod. 58	-

* Codice Fiscale Validato in Agenzia Tributaria



AGENZIA DEL DEMANIO

Direzione Servizi al Patrimonio



Ufficio Provinciale di Aosta - Territorio
Servizi Catastrali

Visura storica per immobile

Situazione degli atti informatizzati dall'impianto meccanografico al 12/03/2015

Data: 12/03/2015 - Ora: 12:30:44 Sogno

Visura n.: T148743 Pag: 1

Dati della richiesta	Comune di AOSTA (Codice: A326) Provincia di AOSTA
Catasto Fabbricati	Foglio: 32 Particella: 94 Sub.: 3

INTESTATO

1	DEMANIO DELLO STATO	8019210182*	(1) Proprietà
---	---------------------	-------------	---------------

Unità immobiliare dal 23/01/2015

N.	DATI IDENTIFICATIVI				DATI DI CLASSAMENTO					Rendita	DATI DERIVANTI DA
	Sezione Urbana	Foglio	Particella	Sub.	Zona Cens.	Micro Zona	Categoria	Classe	Consistenza		
1		32	94	3			A/2	3	7 vani	Euro 1.211,09	VARIAZIONE del 23/01/2015 n. 2918 I/2015 in art. del 23/01/2015 (protocollo n. A0000561-0-G A F CODIFICA PIANO INCORRENTE

Indirizzo CORSO BATTAGLIONE AOSTA piano 5-SOTT.

Situazione dell'unità immobiliare dal 01/01/1994

N.	DATI IDENTIFICATIVI				DATI DI CLASSAMENTO					Rendita	DATI DERIVANTI DA
	Sezione Urbana	Foglio	Particella	Sub.	Zona Cens.	Micro Zona	Categoria	Classe	Consistenza		
1		32	94	3			A/2	3	7 vani	Euro 1.211,09 L. 2.345.000	VARIAZIONE DUFFICIO del 01/01/1994 n. 10000 I/1994 in art. del 23/01/1994 RETTIFICA ZONA CENSUARIA - ART. 2 LEGGE DEL 24/5/93 N. 75

Indirizzo CORSO BATTAGLIONE AOSTA piano 5-SOTT.
 Notifica Partita 10979 Mod.58

Situazione dell'unità immobiliare dal 01/01/1992

N.	DATI IDENTIFICATIVI				DATI DI CLASSAMENTO					Rendita	DATI DERIVANTI DA
	Sezione Urbana	Foglio	Particella	Sub.	Zona Cens.	Micro Zona	Categoria	Classe	Consistenza		
1		32	94	3			A/2	3	7 vani	L. 3.580.000	VARIAZIONE del 01/01/1992 VARIAZIONE DEL QUADRO TARIFFARIO

Indirizzo CORSO BATTAGLIONE AOSTA piano 5-SOTT.

* Codice Fiscale Validato in Anagrafe Tributaria



Ufficio Provinciale di Aosta - Territorio
Servizi Catastrali

Visura storica per immobile

Situazione degli atti informatizzati dall'impianto meccanografico al 12/03/2015

Data: 12/03/2015 - Ora: 12:30:44 Fuso

Visura n.: T148743 Pag: 2

Notifica	Partita	11017	Mod.58
----------	---------	-------	--------

Situazione dell'unità immobiliare relativa ad atto del 26/10/1987 (precedente all'impianto meccanografico)

N.	DATI IDENTIFICATIVI				DATI DI CLASSAMENTO					Rendita	DATI DERIVANTI DA
	Sezione Urbana	Foglio	Particella	Sub.	Zona Cens.	Micro Zona	Categoria	Classe	Consistenza		
1		32	94	3			A/1	3	7 vani	L. 4.774	CLASSAMENTO AUTOMATICO del 26/10/1987 n. 4116/1987 in art. del 21/08/1990

Indirizzo CORSO BATTAGLIONE AOSTA piano 5-SOTT.
 Notifica Partita 11017 Mod.58

Situazione dell'unità immobiliare dall'impianto meccanografico

N.	DATI IDENTIFICATIVI				DATI DI CLASSAMENTO					Rendita	DATI DERIVANTI DA
	Sezione Urbana	Foglio	Particella	Sub.	Zona Cens.	Micro Zona	Categoria	Classe	Consistenza		
1		32	94	3							Impianto meccanografico del 01/01/1989

Indirizzo CORSO BATTAGLIONE AOSTA piano 5-SOTT.
 Notifica Partita 11017 Mod.58

Situazione degli intestati dal 28/02/1994

N.	DATI ANAGRAFICI	CODICE FISCALE	DIRITTI E ONERI REALI
1	DEMANIO DELLO STATO	8019210182*	(1) Proprietà

DATI DERIVANTI DA VOLONTA' DUFFICIO del 26/10/1984 Volontà n. 3.36 I/1984 in art. del 26/10/1984 Registrato n. 548 Registratore: DOMANDA DI RETTIFICA DE PARTE

Situazione degli intestati dall'impianto meccanografico

N.	DATI ANAGRAFICI	CODICE FISCALE	DIRITTI E ONERI REALI
1	DIREZIONE GENERALE DEL DEMANIO-MINISTERO FINANZE con sede in ROMA	80749710182	(1) Proprietà per 1000/1000 fino al 28/02/1994

DATI DERIVANTI DA Impianto meccanografico del 01/01/1989

Unità immobiliari n. 1

Visura telematica esente per fini istituzionali

* Codice Fiscale Validato in Anagrafe Tributaria



AGENZIA DEL DEMANIO

Direzione Servizi al Patrimonio



Ufficio Provinciale di Aosta - Territorio
Servizi Catastali

Visura storica per immobile

Situazione degli atti informatizzati dall'impianto meccanografico al 12/03/2015

Data: 12/03/2015 - Ora: 12.31.47 Segue

Visura n.: T149340 Pag. 1

Dati della richiesta	Comune di AOSTA (Codice: A326) Provincia di AOSTA
Catasto Fabbricati	Foglio: 32 Particella: 94 Sub.: 4

INTESTATO

1	DEMANIO DELLO STATO	B019310582*	(1) Proprietà
---	---------------------	-------------	---------------

Unità immobiliare dal 23/01/2015

N.	DATI IDENTIFICATIVI				DATI DI CLASSAMENTO						DATI DERIVANTI DA	
	Sezione Urbana	Foglio	Particella	Sub.	Zona Cens.	Micro Zona	Categoria	Classe	Consistenza		Rendita	
1		32	94	4	3		A/2	3	8,5 vani		Euro 1.470,01	VARIAZIONE del 23/01/2015 n. 2519/1/2015 in atti dal 23/01/2015 (protocollo n. AD0005616) G. A. E. CODIFICA PIANO INCOERENTE
Indirizzo CORSO BATTAGLIONE AOSTA piano: 5-5.												

Situazione dell'unità immobiliare dal 01/01/1994

N.	DATI IDENTIFICATIVI				DATI DI CLASSAMENTO						DATI DERIVANTI DA	
	Sezione Urbana	Foglio	Particella	Sub.	Zona Cens.	Micro Zona	Categoria	Classe	Consistenza		Rendita	
1		32	94	4	3		A/2	3	8,5 vani		Euro 1.470,01 L. 2.847,500	VARIAZIONE DUFFICIO del 01/01/1994 n. 100000 1/1994 in atti dal 23/02/1994 RETTIFICA ZONA CENSUARIA - ART. 2 LEGGE DEL 24.5.93 N. 75
Indirizzo CORSO BATTAGLIONE AOSTA piano: 5-SOTT.												
Notifica - Partita 10979 Mod.58 -												

Situazione dell'unità immobiliare dal 01/01/1992

N.	DATI IDENTIFICATIVI				DATI DI CLASSAMENTO						DATI DERIVANTI DA	
	Sezione Urbana	Foglio	Particella	Sub.	Zona Cens.	Micro Zona	Categoria	Classe	Consistenza		Rendita	
1		32	94	4			A/2	3	8,5 vani		L. 4.000,000	VARIAZIONE del 01/01/1992 VARIAZIONE DEL QUADRO TARIFFARIO
Indirizzo CORSO BATTAGLIONE AOSTA piano: 5-SOTT.												

* Codice Fiscale Validato in Anagrafe Tributaria



Ufficio Provinciale di Aosta - Territorio
Servizi Catastali

Visura storica per immobile

Situazione degli atti informatizzati dall'impianto meccanografico al 12/03/2015

Data: 12/03/2015 - Ora: 12.31.47 Fine

Visura n.: T149340 Pag. 2

Notifica -	Partita 111017	Mod.58 -
------------	----------------	----------

Situazione dell'unità immobiliare relativa ad atto del 26/10/1987 (antecedente all'impianto meccanografico)

N.	DATI IDENTIFICATIVI				DATI DI CLASSAMENTO						DATI DERIVANTI DA	
	Sezione Urbana	Foglio	Particella	Sub.	Zona Cens.	Micro Zona	Categoria	Classe	Consistenza		Rendita	
1		32	94	4			A/2	3	8,5 vani		L. 5.707	CLASSAMENTO AUTOMATICO del 26/10/1987 n. 4110/1987 in atti dal 21.08.1990
Indirizzo CORSO BATTAGLIONE AOSTA piano: 5-SOTT.												
Notifica - Partita 111017 Mod.58 -												

Situazione dell'unità immobiliare dall'impianto meccanografico

N.	DATI IDENTIFICATIVI				DATI DI CLASSAMENTO						DATI DERIVANTI DA	
	Sezione Urbana	Foglio	Particella	Sub.	Zona Cens.	Micro Zona	Categoria	Classe	Consistenza		Rendita	
1		32	94	4								Impianto meccanografico del 01/01/1988
Indirizzo CORSO BATTAGLIONE AOSTA piano: 5-SOTT.												
Notifica - Partita 111017 Mod.58 -												

Situazione degli intestati dal 28/02/1994

N.	DATI ANAGRAFICI	CODICE FISCALE	DIRITTI E ONERI REALI
1	DEMANIO DELLO STATO	B0193210582	(1) Proprietà

DATI DERIVANTI DA VOLTURA DUFFICIO del 28/02/1994 Voltura n. R.36.1/1994 in atti dal 19/03/1994 Repertorio n. 848 Registrazione: DOMANDA DI RETTIFICA DI PARTE

Situazione degli intestati dall'impianto meccanografico

N.	DATI ANAGRAFICI	CODICE FISCALE	DIRITTI E ONERI REALI
1	DIREZIONE GENERALE DEL DEMANIO MINISTERO FINANZE con sede in ROMA	B0193210582	(1) Proprietà per 1000/1000 fino al 28/02/1994

DATI DERIVANTI DA Impianto meccanografico del 01/01/1988

Unità immobiliari n. 1

Visura telematica esente per fini istituzionali

* Codice Fiscale Validato in Anagrafe Tributaria



AGENZIA DEL DEMANIO

Direzione Servizi al Patrimonio



Ufficio Provinciale di Aosta - Territorio
Servizi Catastrali

Visura storica per immobile

Situazione degli atti informatizzati dall'impianto meccanografico al 12/03/2015

Data: 12/03/2015 - Ora: 12.32.21 Segue

Visura n.: T149699 Pag. 1

Dati della richiesta	Comune di AOSTA (Codice: A326)
Catasto Fabbricati	Provincia di AOSTA Foglio: 32 Particella: 94 Sub.: 5

INTESTATO

1	DEMANIO DELLO STATO	80191210587*	(1) Proprietà
---	---------------------	--------------	---------------

Unità immobiliare dal 23/01/2015

N.	DATI IDENTIFICATIVI				DATI DI CLASSAMENTO					Rendita	DATI DERIVANTI DA
	Sezione Urbana	Foglio	Particella	Sub.	Zona Cens.	Micro Zona	Categoria	Classe	Consistenza		
1		32	94	5	3		A/2	3	7 vani	Euro 1.211,00	VARIAZIONE del 23/01/2015 n. 2520.1/2015 in atti dal 23/01/2015 (protocollo n. AC002610) G. A. F. CORRIFICA PIANO INCERENTE
Indirizzo CORSO BATTAGLIONE AOSTA piano 5-SOTT.											

Situazione dell'unità immobiliare dal 01/01/1994

N.	DATI IDENTIFICATIVI				DATI DI CLASSAMENTO					Rendita	DATI DERIVANTI DA
	Sezione Urbana	Foglio	Particella	Sub.	Zona Cens.	Micro Zona	Categoria	Classe	Consistenza		
1		32	94	5	3		A/2	3	7 vani	Euro 1.211,00 L. 3.345.000	VARIAZIONE D'UFFICIO del 01/01/1994 n. 10000.1/1994 in atti dal 23/03/1994 RETTIFICA ZONA CENSUARIA - ART. 2 LEGGE DEL 24/03/1978
Indirizzo CORSO BATTAGLIONE AOSTA piano 5-SOTT.											
Notifica - Paruta 10070 Mod.58 -											

Situazione dell'unità immobiliare dal 01/01/1992

N.	DATI IDENTIFICATIVI				DATI DI CLASSAMENTO					Rendita	DATI DERIVANTI DA
	Sezione Urbana	Foglio	Particella	Sub.	Zona Cens.	Micro Zona	Categoria	Classe	Consistenza		
1		32	94	5			A/2	3	7 vani	L. 3.360.000	VARIAZIONE del 01/01/1992 VARIAZIONE DEL QUADRO TARIFFARIO
Indirizzo CORSO BATTAGLIONE AOSTA piano 5-SOTT.											

* Codice Fiscale Validato in Anagrafe Tributaria



Ufficio Provinciale di Aosta - Territorio
Servizi Catastrali

Visura storica per immobile

Situazione degli atti informatizzati dall'impianto meccanografico al 12/03/2015

Data: 12/04/2015 - Ora: 12.42.21 Fine

Visura n.: T149699 Pag. 2

Notifica -	Paruta	11017	Mod.58	-
------------	--------	-------	--------	---

Situazione dell'unità immobiliare relativa ad atto del 26/10/1987 (anteriore all'impianto meccanografico)

N.	DATI IDENTIFICATIVI				DATI DI CLASSAMENTO					Rendita	DATI DERIVANTI DA
	Sezione Urbana	Foglio	Particella	Sub.	Zona Cens.	Micro Zona	Categoria	Classe	Consistenza		
1		32	94	5			A/2	3	7 vani	L. 4.774	CLASSAMENTO AUTOMATICO del 26/10/1987 n. 4110/1987 in atti dal 21/08/1990
Indirizzo CORSO BATTAGLIONE AOSTA piano 5-SOTT.											
Notifica - Paruta 11017 Mod.58 -											

Situazione dell'unità immobiliare dall'impianto meccanografico

N.	DATI IDENTIFICATIVI				DATI DI CLASSAMENTO					Rendita	DATI DERIVANTI DA
	Sezione Urbana	Foglio	Particella	Sub.	Zona Cens.	Micro Zona	Categoria	Classe	Consistenza		
1		32	94	5							Impianto meccanografico del 01/01/1989
Indirizzo CORSO BATTAGLIONE AOSTA piano 5-SOTT.											
Notifica - Paruta 11017 Mod.58 -											

Situazione degli intestati dal 28/02/1994

N.	DATI ANAGRAFICI	CODICE FISCALE	DIRITTI E ONERI REALI
1	DEMANIO DELLO STATO	80184210487	(1) Proprietà
DATI DERIVANTI DA VOLTURA D'UFFICIO del 28/02/1994 Voltura n. R. 26.1/1994 in atti dal 19/01/1994 Repertorio n. 449 Registrazione: DOMANDA DI RETTIFICA DI PARTE			

Situazione degli intestati dall'impianto meccanografico

N.	DATI ANAGRAFICI	CODICE FISCALE	DIRITTI E ONERI REALI
1	DIREZIONE GENERALE DEL DEMANIO MINISTERO FINANZE con sede in ROMA	80187101587	(1) Proprietà per 1000/1000 fino al 28/02/1994
DATI DERIVANTI DA Impianto meccanografico del 01/01/1989			

Unità immobiliari n. 1

Visura telematica esente per fini istituzionali

* Codice Fiscale Validato in Anagrafe Tributaria



AGENZIA DEL DEMANIO

Direzione Servizi al Patrimonio



Ufficio Provinciale di Aosta - Territorio
Servizi Catastali

Visura storica per immobile

Situazione degli atti informatizzati dall'impianto meccanografico al 12/03/2015

Data: 12/03/2015 - Ora: 12.32.53 Segno

Visura n.: T150035 Pag: 1

Dati della richiesta	Comune di AOSTA (Codice: A326) Provincia di AOSTA
Catasto Fabbricati	Foglio: 32 Particella: 94 Sub.: 6

INTESTATO

1	DEMANIO DELLO STATO	819321092*	(1) Proprietà
---	---------------------	------------	---------------

Unità immobiliare dal 23/01/2015

N.	DATI IDENTIFICATIVI				DATI DI CLASSAMENTO					Rendita	DATI DERIVANTI DA
	Sezione Urbana	Foglio	Particella	Sub.	Zona Cens.	Micro Zona	Categoria	Classe	Consistenza		
1		32	94	6	3		A/2	3	8,5 vani	Euro 1.470,60	VARIABIONE del 23/01/2015 n. 2521 L.01/15 in attu del 23/01/2015 (particella n. A00905622) G. A. F. CODIFICA PIANO INCOERENTE

Indirizzo CORSO BATTAGLIONE AOSTA piano 5/2-6

Situazione dell'unità immobiliare dal 01/01/1994

N.	DATI IDENTIFICATIVI				DATI DI CLASSAMENTO					Rendita	DATI DERIVANTI DA
	Sezione Urbana	Foglio	Particella	Sub.	Zona Cens.	Micro Zona	Categoria	Classe	Consistenza		
1		32	94	6	3		A/2	3	8,5 vani	Euro 1.470,60 L. 2.847,500	VARIABIONE D'UFFICIO del 01/01/1994 n. 109000 L.1/94 in attu del 23/03/1994 RETTIFICA ZONA CENSUARIA - ART. 21 LEGGE DEL 24/3/94 N. 75

Indirizzo CORSO BATTAGLIONE AOSTA piano 4-SOTT.

Nota - Partita 10079 Mod.58 -

Situazione dell'unità immobiliare dal 01/01/1992

N.	DATI IDENTIFICATIVI				DATI DI CLASSAMENTO					Rendita	DATI DERIVANTI DA
	Sezione Urbana	Foglio	Particella	Sub.	Zona Cens.	Micro Zona	Categoria	Classe	Consistenza		
1		32	94	6			A/2	3	8,5 vani	L. 4.000,000	VARIABIONE del 01/01/1992 VARIABIONE DEL QUADRO TARIFFARIO

Indirizzo CORSO BATTAGLIONE AOSTA piano 4-SOTT.

* Codice Fiscale Validato in Anagrafe Tributaria



Ufficio Provinciale di Aosta - Territorio
Servizi Catastali

Visura storica per immobile

Situazione degli atti informatizzati dall'impianto meccanografico al 12/03/2015

Data: 12/03/2015 - Ora: 12.32.53 Fine

Visura n.: T150035 Pag: 2

Nota	Partita	11007	Mod.58	-
------	---------	-------	--------	---

Situazione dell'unità immobiliare relativa ad atto del 26/10/1987 (antecedente all'impianto meccanografico)

N.	DATI IDENTIFICATIVI				DATI DI CLASSAMENTO					Rendita	DATI DERIVANTI DA
	Sezione Urbana	Foglio	Particella	Sub.	Zona Cens.	Micro Zona	Categoria	Classe	Consistenza		
1		32	94	6			A/2	3	8,5 vani	L. 5.797	CLASSAMENTO AUTOMATICO del 26/10/1987 n. 4119/1987 in attu del 21.08.1990

Indirizzo CORSO BATTAGLIONE AOSTA piano 4-SOTT.

Nota - Partita 11007 Mod.58 -

Situazione dell'unità immobiliare dall'impianto meccanografico

N.	DATI IDENTIFICATIVI				DATI DI CLASSAMENTO					Rendita	DATI DERIVANTI DA
	Sezione Urbana	Foglio	Particella	Sub.	Zona Cens.	Micro Zona	Categoria	Classe	Consistenza		
1		32	94	6							Impianto meccanografico del 01/01/1989

Indirizzo CORSO BATTAGLIONE AOSTA piano 4-SOTT.

Nota - Partita 11007 Mod.58 -

Situazione degli intestati dal 28/02/1994

N.	DATI ANAGRAFICI	CODICE FISCALE	DIRITTI E ONERI REALI
1	DEMANIO DELLO STATO	819321092	(1) Proprietà

DATI DERIVANTI DA VOLONTA D'UFFICIO del 28/02/1994 Volontà n. R.38 L.1/94 in attu del 19/03/1994 Registro n. 448 Registrazione DOMANDA DI RETTIFICA DI PARTE

Situazione degli intestati dall'impianto meccanografico

N.	DATI ANAGRAFICI	CODICE FISCALE	DIRITTI E ONERI REALI
1	DIREZIONE GENERALE DEL DEMANIO-MINISTERO FINANZE con sede in ROMA	819321092	(1) Proprietà per 1000/1000 fino al 28/02/1994

DATI DERIVANTI DA Impianto meccanografico del 01/01/1989

Unità immobiliare n. 1.

Visura telematica esente per fini istituzionali

* Codice Fiscale Validato in Anagrafe Tributaria



AGENZIA DEL DEMANIO

Direzione Servizi al Patrimonio



Visura storica per immobile Situazione degli atti informatizzati dall'impianto meccanografico al 12/03/2015

Data: 12/03/2015 - Ora: 12.53.25 Segue
Visura n.: T150311 Pag: 1

Dati della richiesta	Comune di AOSTA (Codice: A326)
Catasto Fabbricati	Provincia di AOSTA Foglio: 32 Particella: 94 Sub.: 7

INTESTATO

1	DEMANIO DELLO STATO	8014310082*	(1) Proprietà
---	---------------------	-------------	---------------

Unità immobiliare dal 23/01/2015

N.	DATI IDENTIFICATIVI				DATI DI CLASSAMENTO					Rendita	DATI DERIVANTI DA
	Sezione Urbana	Foglio	Particella	Sub.	Zona Cens.	Micro Zona	Categoria	Classe	Consistenza		
1		32	94	7	3		C/6	2	18 m ²	Euro 70,65	VARIAZIONE del 23/01/2015 n. 2572/1/2015 in atti dal 23/01/2015 (protocollo n. AD0001673) G. A. F. CODIFICA PIANO INCOLPENTE
Indirizzo CORSO BATTAGLIONE AOSTA piano: S1											

Situazione dell'unità immobiliare dal 01/01/1994

N.	DATI IDENTIFICATIVI				DATI DI CLASSAMENTO					Rendita	DATI DERIVANTI DA
	Sezione Urbana	Foglio	Particella	Sub.	Zona Cens.	Micro Zona	Categoria	Classe	Consistenza		
1		32	94	7	3		C/6	2	18 m ²	Euro 70,65 L. 150.800	VARIAZIONE DUFFICIO del 01/01/1994 n. 100000/1/1994 in atti dal 25/02/1994 RETTIFICA ZONA CENSUARIA - ART. 2 LEGGE DEL 24/3/93 N. 7)
Indirizzo CORSO BATTAGLIONE AOSTA piano: SOTT.											
Notifica - Partita 10079 Med.58 -											

Situazione dell'unità immobiliare dal 01/01/1992

N.	DATI IDENTIFICATIVI				DATI DI CLASSAMENTO					Rendita	DATI DERIVANTI DA
	Sezione Urbana	Foglio	Particella	Sub.	Zona Cens.	Micro Zona	Categoria	Classe	Consistenza		
1		32	94	7			C/6	2	18 m ²	L. 257.600	VARIAZIONE del 01/01/1992 VARIAZIONE DEL QUADRO TARIFFARIO
Indirizzo CORSO BATTAGLIONE AOSTA piano: SOTT.											

* Codice Fiscale Validato in Anagrafe Tributaria



Visura storica per immobile Situazione degli atti informatizzati dall'impianto meccanografico al 12/03/2015

Data: 12/03/2015 - Ora: 12.53.25 Fine
Visura n.: T150311 Pag: 2

Notifica -	Partita 11017	Med.58	-
------------	---------------	--------	---

Situazione dell'unità immobiliare relativa ad atto del 26/10/1987 (antecedente all'impianto meccanografico)

N.	DATI IDENTIFICATIVI				DATI DI CLASSAMENTO					Rendita	DATI DERIVANTI DA
	Sezione Urbana	Foglio	Particella	Sub.	Zona Cens.	Micro Zona	Categoria	Classe	Consistenza		
1		32	94	7			C/6	2	18 m ²	L. 206	CLASSAMENTO AUTOMATICO del 26/10/1987 n. 4110/1987 in atti dal 21/08/1990
Indirizzo CORSO BATTAGLIONE AOSTA piano: SOTT.											
Notifica - Partita 11017 Med.58 -											

Situazione dell'unità immobiliare dall'impianto meccanografico

N.	DATI IDENTIFICATIVI				DATI DI CLASSAMENTO					Rendita	DATI DERIVANTI DA
	Sezione Urbana	Foglio	Particella	Sub.	Zona Cens.	Micro Zona	Categoria	Classe	Consistenza		
1		32	94	7							Impianto meccanografico del 01/01/1990
Indirizzo CORSO BATTAGLIONE AOSTA piano: SOTT.											
Notifica - Partita 11017 Med.58 -											

Situazione degli intestati dal 28/02/1994

N.	DATI ANAGRAFICI	CODICE FISCALE	DIRITTI E ONERI REALI
1	DEMANIO DELLO STATO	8014310082	(1) Proprietà
DATI DERIVANTI DA VISURA DUFFICIO del 28/02/1994 Visura n. R.16.1/1994 in atti dal 19/03/1994 Repertorio n. 146 Registratorio: DOMANDA DI RETTIFICA DI PARTE			

Situazione degli intestati dall'impianto meccanografico

N.	DATI ANAGRAFICI	CODICE FISCALE	DIRITTI E ONERI REALI
1	DIREZIONE GENERALE DEL DEMANIO-MINISTERO FINANZE con sede in ROMA	8019370982	(1) Proprietà per 1000/1000 fino al 28/02/1994
DATI DERIVANTI DA Impianto meccanografico del 01/01/1990			

Unità immobiliari n. 1

Visura telematica esente per fini istituzionali

* Codice Fiscale Validato in Anagrafe Tributaria



AGENZIA DEL DEMANIO

Direzione Servizi al Patrimonio



Ufficio Provinciale di Aosta - Territorio
Servizi Catastali

Visura storica per immobile

Situazione degli atti informatizzati dall'impianto meccanografico al 12/03/2015

Data: 12/03/2015 - Ora: 12.34.04 - Segue

Visura n.: T150698 Pag: 1

Dati della richiesta	Comune di AOSTA (Codice: A326)
Catasto Fabbricati	Provincia di AOSTA
	Foglio: 32 Particella: 94 Sub: 8

INTESTATO

1	DEMANIO DELLO STATO	80193210582*	(1) Proprietà
---	---------------------	--------------	---------------

Unità immobiliare dal 23/01/2015

N.	DATI IDENTIFICATIVI				DATI DI CLASSAMENTO					Rendita	DATI DERIVANTI DA
	Sezione	Foglio	Particella	Sub.	Zona Cens.	Micro Zona	Categoria	Classe	Consistenza		
1	Urbana	32	94	8	3		C/6	2	22 m ²	Euro 86,35	VARIAZIONE del 23/01/2015 n. 2523/1/2015 in atti dal 23/01/2015 (protocollo n. A00001627) G. A. F. CODIFICA PIANO INCOERENTE
Indirizzo CORSO BATTAGLIONE AOSTA piano: S2.											

Situazione dell'unità immobiliare dal 01/01/1994

N.	DATI IDENTIFICATIVI				DATI DI CLASSAMENTO					Rendita	DATI DERIVANTI DA
	Sezione	Foglio	Particella	Sub.	Zona Cens.	Micro Zona	Categoria	Classe	Consistenza		
1	Urbana	32	94	8	3		C/6	2	22 m ²	Euro 86,35 L. 187.200	VARIAZIONE DUFFICIO del 01/01/1994 n. 10000/1/1994 in atti dal 23/03/1994 RETTIFICA ZONA CENSUARIA - ART.2 LEGGE DEL 24/3/93 N. 39
Indirizzo CORSO BATTAGLIONE AOSTA piano: SOTT.											
Notifica - Partita 10070 Mod.58 -											

Situazione dell'unità immobiliare dal 01/01/1992

N.	DATI IDENTIFICATIVI				DATI DI CLASSAMENTO					Rendita	DATI DERIVANTI DA
	Sezione	Foglio	Particella	Sub.	Zona Cens.	Micro Zona	Categoria	Classe	Consistenza		
1	Urbana	32	94	8			C/6	2	22 m ²	L. 290.400	VARIAZIONE del 01/01/1992 VARIAZIONE DEL QUADRO TARIFFARIO
Indirizzo CORSO BATTAGLIONE AOSTA piano: SOTT.											

* Codice Fiscale Validato in Anagrafe Tributaria



Ufficio Provinciale di Aosta - Territorio
Servizi Catastali

Visura storica per immobile

Situazione degli atti informatizzati dall'impianto meccanografico al 12/03/2015

Data: 12/03/2015 - Ora: 12.34.04 - Fine

Visura n.: T150698 Pag: 2

Notifica -	Partita 11017	Mod.58 -
------------	---------------	----------

Situazione dell'unità immobiliare relativa ad atto del 26/10/1987 (antecedente all' impianto meccanografico)

N.	DATI IDENTIFICATIVI				DATI DI CLASSAMENTO					Rendita	DATI DERIVANTI DA
	Sezione	Foglio	Particella	Sub.	Zona Cens.	Micro Zona	Categoria	Classe	Consistenza		
1	Urbana	32	94	8			C/6	2	22 m ²	L. 258	CLASSAMENTO AUTOMATICO del 26/10/1987 n. 4110/1987 in atti dal 21/08/1990
Indirizzo CORSO BATTAGLIONE AOSTA piano: SOTT.											
Notifica - Partita 11017 Mod.58 -											

Situazione dell'unità immobiliare dall'impianto meccanografico

N.	DATI IDENTIFICATIVI				DATI DI CLASSAMENTO					Rendita	DATI DERIVANTI DA
	Sezione	Foglio	Particella	Sub.	Zona Cens.	Micro Zona	Categoria	Classe	Consistenza		
1	Urbana	32	94	8							Iniziativa meccanografica del 01/01/1989
Indirizzo CORSO BATTAGLIONE AOSTA piano: SOTT.											
Notifica - Partita 11017 Mod.58 -											

Situazione degli intestati dal 28/02/1994

N.	DATI ANAGRAFICI	CODICE FISCALE	DIRITTI E ONERI REALI
1	DEMANIO DELLO STATO	80193210582	(1) Proprietà
DATI DERIVANTI DA VOLTESE DUFFICIO del 28/02/1994 Valenza n. R. 36/1/1994 in atti dal 28/02/1994 Repertorio n. 848 Registrazione: DOMANDA DI RETTIFICA DI PARTE			

Situazione degli intestati dall'impianto meccanografico

N.	DATI ANAGRAFICI	CODICE FISCALE	DIRITTI E ONERI REALI
1	DIREZIONE GENERALE DEL DEMANIO-MINISTERO FINANZE con sede in ROMA	80193210582	(1) Proprietà per 1000/1000 fino al 28/02/1994
DATI DERIVANTI DA Impianto meccanografico del 01/01/1989			

Unità immobiliare n. 1

Visura telematica esente per fini istituzionali

* Codice Fiscale Validato in Anagrafe Tributaria



AGENZIA DEL DEMANIO

Direzione Servizi al Patrimonio



Ufficio Provinciale di Aosta - Territorio
Servizi Catastrali

Visura storica per immobile

Situazione degli atti informatizzati dall'impianto meccanografico al 12/03/2015

Data: 12/03/2015 - Ora: 12.35.20 Segue

Visura n.: T151407 Pag. 1

Dati della richiesta	Comune di AOSTA (Codice: A326)
Catasto Fabbricati	Provincia di AOSTA Foglio: 32 Particella: 94 Sub.: 10

INTESTATO

1	DEMANIO DELLO STATO	80193210982*	(1) Proprietà
---	---------------------	--------------	---------------

Unità immobiliare dal 23/01/2015

N.	DATI IDENTIFICATIVI				DATI DI CLASSAMENTO					Rendita	DATI DERIVANTI DA
	Sezione Urbana	Foglio	Particella	Sub.	Zona Cens.	Micro Zona	Categoria	Classe	Consistenza		
1		32	94	10	3		C/6	2	20 m ²	Euro 78,50	VARIAZIONE del 23/01/2015 n. 2525 L/2015 in atti del 23/01/2015 (protocollo n. AG0005629) G. A. F. CODIFICA PIANO INCERENTE

Indirizzo: CORSO BATTAGLIONE AOSTA piano: S1

Situazione dell'unità immobiliare dal 01/01/1994

N.	DATI IDENTIFICATIVI				DATI DI CLASSAMENTO					Rendita	DATI DERIVANTI DA
	Sezione Urbana	Foglio	Particella	Sub.	Zona Cens.	Micro Zona	Categoria	Classe	Consistenza		
1		32	94	10	3		C/6	2	20 m ²	Euro 78,50 L. 152.000	VARIAZIONE D'UFFICIO del 01/01/1994 n. 10000 L/1994 in atti del 23/02/1994 RETTIFICA ZONA CENSUARIA - ART 2 LEGGE DEL 24/3/93 N. 75

Indirizzo: CORSO BATTAGLIONE AOSTA piano: SOTT.
 Notifica: - Partita: 109/9 Mod.58 -

Situazione dell'unità immobiliare dal 01/01/1992

N.	DATI IDENTIFICATIVI				DATI DI CLASSAMENTO					Rendita	DATI DERIVANTI DA
	Sezione Urbana	Foglio	Particella	Sub.	Zona Cens.	Micro Zona	Categoria	Classe	Consistenza		
1		32	94	10			C/6	2	20 m ²	L. 264.000	VARIAZIONE del 01/01/1992 VARIAZIONE DEL QUADRO TARIFFARIO

Indirizzo: CORSO BATTAGLIONE AOSTA piano: SOTT.

* Codice Fiscale Validato in Anagrafe Tributaria



Ufficio Provinciale di Aosta - Territorio
Servizi Catastrali

Visura storica per immobile

Situazione degli atti informatizzati dall'impianto meccanografico al 12/03/2015

Data: 12/03/2015 - Ora: 12.35.20 Fine

Visura n.: T151407 Pag. 2

Notifica	-	Partita	110/7	Mod.58	-
----------	---	---------	-------	--------	---

Situazione dell'unità immobiliare relativa ad atto del 26/10/1987 (antecedente all' impianto meccanografico)

N.	DATI IDENTIFICATIVI				DATI DI CLASSAMENTO					Rendita	DATI DERIVANTI DA
	Sezione Urbana	Foglio	Particella	Sub.	Zona Cens.	Micro Zona	Categoria	Classe	Consistenza		
1		32	94	10			C/6	2	20 m ²	L. 232	CLASSAMENTO AUTOMATICO del 26/10/1987 n. 4120/1987 in atti del 21/08/1990

Indirizzo: CORSO BATTAGLIONE AOSTA piano: SOTT.
 Notifica: - Partita: 110/7 Mod.58 -

Situazione dell'unità immobiliare dall'impianto meccanografico

N.	DATI IDENTIFICATIVI				DATI DI CLASSAMENTO					Rendita	DATI DERIVANTI DA
	Sezione Urbana	Foglio	Particella	Sub.	Zona Cens.	Micro Zona	Categoria	Classe	Consistenza		
1		32	94	10							Impianto meccanografico del 01/01/1989

Indirizzo: CORSO BATTAGLIONE AOSTA piano: SOTT.
 Notifica: - Partita: 110/7 Mod.58 -

Situazione degli intestati dal 28/02/1994

N.	DATI ANAGRAFICI	COEF. FISCALE	DIRITTI E ONERI REALI
1	DEMANIO DELLO STATO	80193210982	(1) Proprietà

DATI DERIVANTI DA: VOLTURA D'UFFICIO del 28/02/1994 Voltra n. R. 36 L. 1994 in atti del 19/05/1994 Repertorio n. 848 Registrazione: DOMANDA DI RETTIFICA DI PARTE

Situazione degli intestati dall'impianto meccanografico

N.	DATI ANAGRAFICI	COEF. FISCALE	DIRITTI E ONERI REALI
1	DIREZIONE GENERALE DEL DEMANIO-MINISTERO FINANZE con sede in ROMA	80193210982	(1) Proprietà per 1000/1000 fino al 28/02/1994

DATI DERIVANTI DA: Impianto meccanografico del 01/01/1989

Unità immobiliari n. 1

Visura telematica esente per fini istituzionali

* Codice Fiscale Validato in Anagrafe Tributaria



AGENZIA DEL DEMANIO

Direzione Servizi al Patrimonio



Ufficio Provinciale di Aosta - Terroren
Servizi Catastrali

Visura storica per immobile

Situazione degli atti informatizzati dall'impianto meccanografico al 12/03/2015

Data: 12/03/2015 - Ora: 12.34.42 Segue

Visura n.: T151070 Pag: 1

Dati della richiesta	Comune di AOSTA (Codice: A326) Provincia di AOSTA
Catasto Fabbricati	Foglio: 32 Particella: 94 Sub.: 9

INTESTATO

1	DEMANIO DELLO STATO	80103110582*	(1) Proprietà
---	---------------------	--------------	---------------

Unità immobiliare dal 23/01/2015

N.	DATI IDENTIFICATIVI				DATI DI CLASSAMENTO					Rendita	DATI DERIVANTI DA
	Sezione Urbana	Foglio	Particella	Sub	Zona Com.	Micro Zona	Categoria	Classe	Consistenza		
1		32	94	9	5		C6	2	20 m ²	Euro 76,50	VARIAZIONE del 23/01/2015 n. 23241/2015 in atti dal 23/01/2015 protocollo n. A0000628 G. A. F. COORDICA PIANO INCERENTE
Indirizzo		CORSO BATTAGLIONE AOSTA piano S2									

Situazione dell'unità immobiliare dal 01/01/1994

N.	DATI IDENTIFICATIVI				DATI DI CLASSAMENTO					Rendita	DATI DERIVANTI DA
	Sezione Urbana	Foglio	Particella	Sub	Zona Com.	Micro Zona	Categoria	Classe	Consistenza		
1		32	94	9	5		C6	2	20 m ²	Euro 76,50 L. 152.000	VARIAZIONE DUFFICIO del 01/01/1994 n. 100001/1994 in atti dal 23/02/1994 RETTIFICA ZONA CENSUARIA - ART. 2 LEGGE DEL 24-5-93 N. 75
Indirizzo		CORSO BATTAGLIONE AOSTA piano SOTT.									
Notifica		Partita		10979		Mod.58					

Situazione dell'unità immobiliare dal 01/01/1992

N.	DATI IDENTIFICATIVI				DATI DI CLASSAMENTO					Rendita	DATI DERIVANTI DA
	Sezione Urbana	Foglio	Particella	Sub	Zona Com.	Micro Zona	Categoria	Classe	Consistenza		
1		32	94	9			C6	2	20 m ²	L. 264.000	VARIAZIONE del 01/01/1992 VARIAZIONE DEL QUADRO TARIFFARIO
Indirizzo		CORSO BATTAGLIONE AOSTA piano SOTT.									

* Codice Fiscale Validato in Anagrafe Tributaria



Ufficio Provinciale di Aosta - Terroren
Servizi Catastrali

Visura storica per immobile

Situazione degli atti informatizzati dall'impianto meccanografico al 12/03/2015

Data: 12/03/2015 - Ora: 12.34.42 Fine

Visura n.: T151070 Pag: 2

Notifica	-	Partita	11017	Mod.58	-
----------	---	---------	-------	--------	---

Situazione dell'unità immobiliare relativa ad atto del 26/10/1987 (anteriore all'impianto meccanografico)

N.	DATI IDENTIFICATIVI				DATI DI CLASSAMENTO					Rendita	DATI DERIVANTI DA
	Sezione Urbana	Foglio	Particella	Sub	Zona Com.	Micro Zona	Categoria	Classe	Consistenza		
1		32	94	9			C6	2	20 m ²	L. 232	CLASSAMENTO AUTOMATICO del 26/10/1987 n. 4110/1987 in atti dal 21/08/1990
Indirizzo		CORSO BATTAGLIONE AOSTA piano SOTT.									
Notifica		Partita		11017		Mod.58					

Situazione dell'unità immobiliare dall'impianto meccanografico

N.	DATI IDENTIFICATIVI				DATI DI CLASSAMENTO					Rendita	DATI DERIVANTI DA
	Sezione Urbana	Foglio	Particella	Sub	Zona Com.	Micro Zona	Categoria	Classe	Consistenza		
1		32	94	9							Impianto meccanografico del 01/01/1989
Indirizzo		CORSO BATTAGLIONE AOSTA piano SOTT.									
Notifica		Partita		11017		Mod.58					

Situazione degli intestati dal 28/02/1994

N.	DATI ANAGRAFICI	CODICE FISCALE	DIRITTI E ONERI REALI
1	DEMANIO DELLO STATO	80103110582	(1) Proprietà
DATI DERIVANTI DA		VOLONTA DUFFICIO del 28/02/1994 Visura n. R. 16.1/1994 in atti dal 28/02/1994 Registro n. 948 Segretariazione DOMANDA DI RETTIFICA DI PARTE	

Situazione degli intestati dall'impianto meccanografico

N.	DATI ANAGRAFICI	CODICE FISCALE	DIRITTI E ONERI REALI
1	DIREZIONE GENERALE DEL DEMANIO-MINISTERO FINANZE con sede in ROMA	80103110582	(1) Proprietà per 1000/1000 fino al 28/02/1994
DATI DERIVANTI DA		Impianto meccanografico del 01/01/1989	

Unità immobiliari n. 1

Visura telematica esente per fini costituzionali

* Codice Fiscale Validato in Anagrafe Tributaria



AGENZIA DEL DEMANIO

Direzione Servizi al Patrimonio

DOCUMENTAZIONE FOTOGRAFICA





AGENZIA DEL DEMANIO

Direzione Servizi al Patrimonio





AGENZIA DEL DEMANIO

Direzione Servizi al Patrimonio

FASCICOLO IMMOBILIARE

Casermette funzionali Polizia di Stato

BORGO SAN PAOLO NORD

Via Veglia 44 - Torino

TOB0456

Direzione Regionale
Piemonte e Valle d'Aosta




AGENZIA DEL DEMANIO

Direzione Servizi al Patrimonio

DATI GENERALI		
INTERESSE STRATEGICO DI COMPETENZA STATALE	SI	
APPARTENENZA AL PATRIMONIO CULTURALE TUTELATO	NO	
DENOMINAZIONE	CODICE BENE	CODICE FABBRICATO
BORGO SAN PAOLO NORD	TOB0456	-

REGIONE	PROVINCIA	COMUNE	INDIRIZZO	GEOLOCALIZZAZIONE
PIEMONTE	TORINO	TORINO	Via Veglia 44	SI

INDIVIDUAZIONE DEL BENE SU AEREOFOTOGRAMMETRIA





AGENZIA DEL DEMANIO

Direzione Servizi al Patrimonio



INDIVIDUAZIONE DEL BENE SU PLANIMETRIA GENERALE



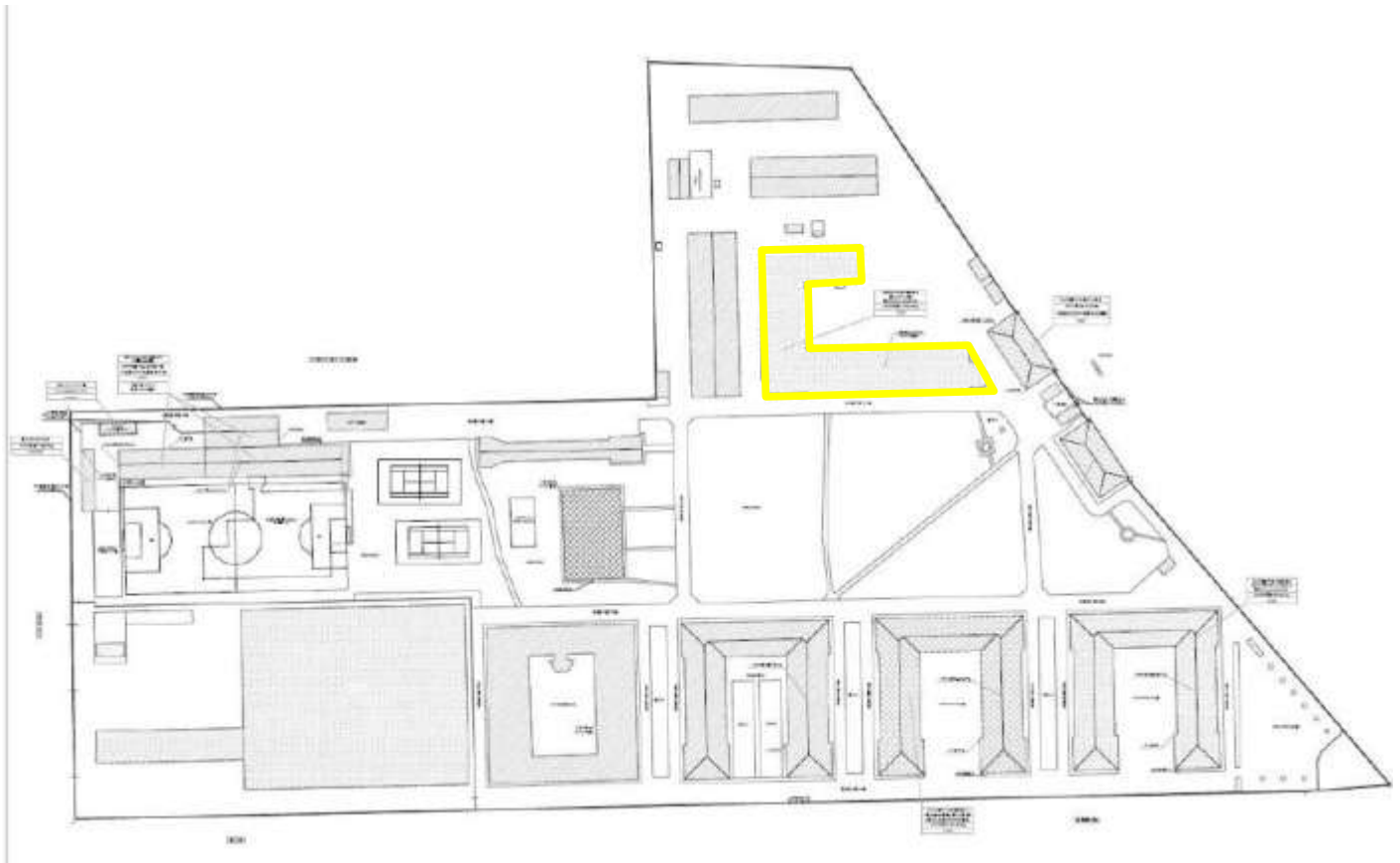


AGENZIA DEL DEMANIO

Direzione Servizi al Patrimonio

TOB0456 BORGIO SAN PAOLO NORD					
SUP. LORDA (mq)	VOLUME (mc)	IMMOBILE CIELO/TERRA (SI/NO)	TECNOLOGIA COSTRUTTIVA	TIPOLOGIA DI INTERVENTO NECESSARIO	ATTUALMENTE UTILIZZATO
16.488	-	SI	C.A.	ADEGUAMENTO	SI

PLANIMETRIA DELLO STATO DI FATTO (fuori scala)

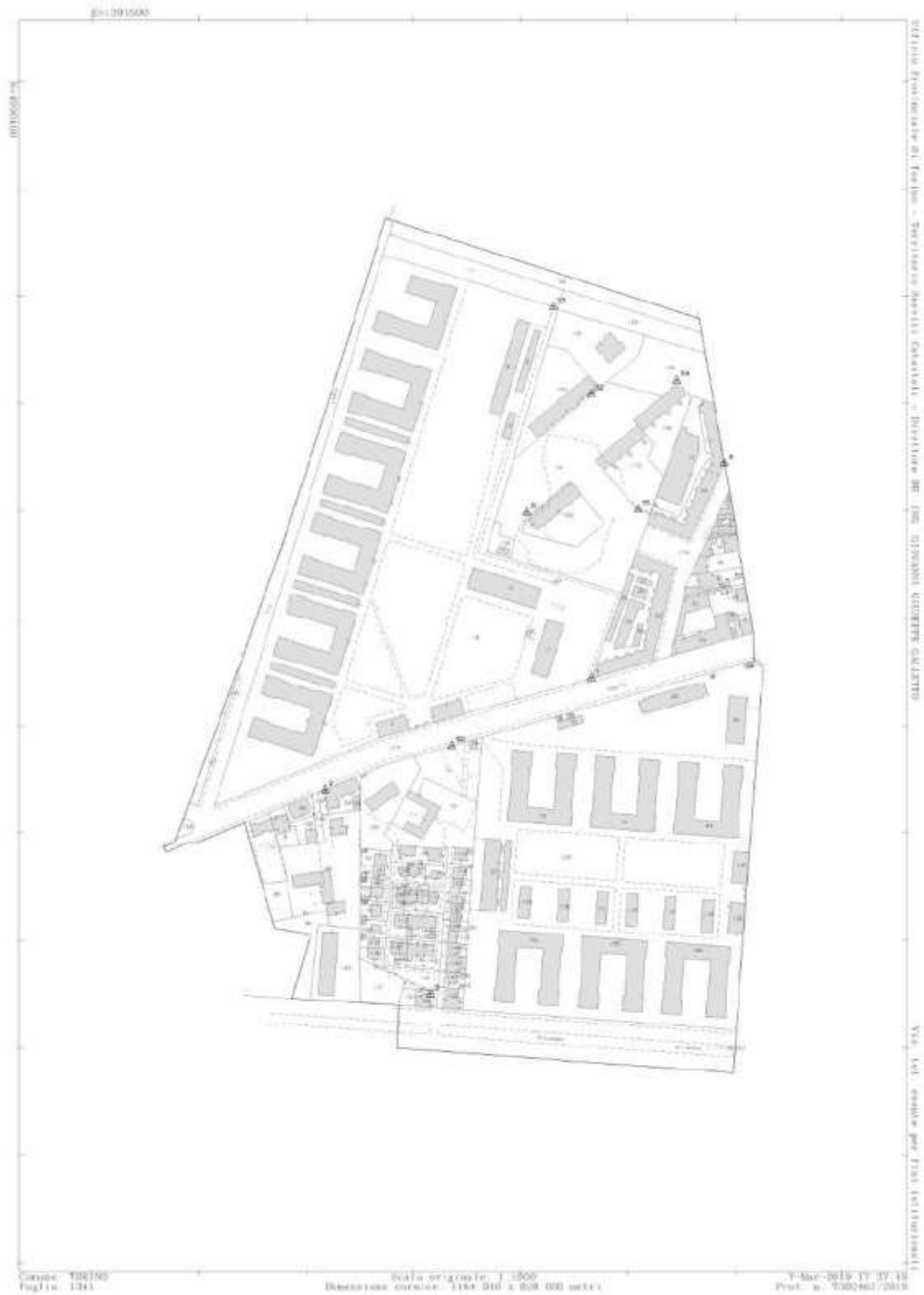




AGENZIA DEL DEMANIO

Direzione Servizi al Patrimonio

ESTRATTO DI MAPPA CATASTALE





AGENZIA DEL DEMANIO

Direzione Servizi al Patrimonio

VISURA CATASTALE



Ufficio Provinciale di Torino - Territorio
Servizi Catastali

Visura per immobile Situazione degli atti informatizzati al 07/03/2019

Data: 07/03/2019 - Ora: 17.19.16 Fine

Visura n.: T292625 Pag: 1

Dati della richiesta	Comune di TORINO (Codice: L219)
	Provincia di TORINO
Catasto Terreni	Foglio: 1341 Particella: 8

Area di enti urbani e promiscui

N.	DATI IDENTIFICATIVI			DATI CLASSAMENTO				DATI DERIVANTI DA		
	Foglio	Particella	Sub	Porz	Qualità Classe	Superficie(m ²) ha are ca	Deduz	Reddito		
								Dominicale	Agrario	
1	1341	8		-	ENTE URBANO	10 90				Impianto meccanografico del 26/08/1988
Notifica				Partita		1				
Annotazioni		sost l 83 n 74								

Mappali Fabbricati Correlati

Codice Comune L219 - Sezione - SezUrb - Foglio 1341 - Particella 8

Unità immobiliari n. 1

Visura telematica esente per fini istituzionali

Elenco Immobili

	Foglio	Particella	Sub	Indirizzo	Zona cens	Categoria	Classe	Consistenza	Rendita	Partita	Altri Dati
<input type="radio"/>	1341	8		TORINO						Soppressa	SI
<input checked="" type="radio"/>	1341	8		TORINO VIA RENI GUIDO, Piano T-1	3	B/1	U	101512 mc	Euro 340.772,72		SI
<input type="radio"/>	1341	8		TORINO						Soppressa	SI
<input type="radio"/>	1341	8		TORINO						Soppressa	SI
<input type="radio"/>	1341	8		TORINO						Soppressa	SI
<input type="radio"/>	1341	8		TORINO						Soppressa	SI
<input type="radio"/>	1341	8		TORINO						Soppressa	SI
<input type="radio"/>	1341	8		TORINO						Soppressa	SI
<input type="radio"/>	1341	8		TORINO						Soppressa	SI
<input type="radio"/>	1341	8		TORINO						Soppressa	SI
<input type="radio"/>	1341	8		TORINO						Soppressa	SI
<input type="radio"/>	1341	8		TORINO						Soppressa	SI
<input type="radio"/>	1341	8		TORINO						Soppressa	SI
<input type="radio"/>	1341	8		TORINO						Soppressa	SI
<input type="radio"/>	1341	8		TORINO						Soppressa	SI
<input type="radio"/>	1341	8		TORINO						Soppressa	SI
<input type="radio"/>	1341	8		TORINO						Soppressa	SI
<input type="radio"/>	1341	8		TORINO						Soppressa	SI
<input type="radio"/>	1341	8		TORINO						Soppressa	SI
<input type="radio"/>	1341	8		TORINO						Soppressa	SI

[Intestati](#) [Visura Per Immobile](#) [Ricerca per Partita](#) [Indietro](#)



AGENZIA DEL DEMANIO

Direzione Servizi al Patrimonio



Visura per immobile Situazione degli atti informatizzati al 07/03/2019

Data: 07/03/2019 - Ora: 17.21.41 Segne
Visura n.: T294830 Pag: 1

Dati della richiesta	Comune di TORINO (Codice: L219)
Catasto Fabbricati	Provincia di TORINO Foglio: 1341 Particella: 8

Unità immobiliare

N.	DATI IDENTIFICATIVI				DATI DI CLASSAMENTO							DATI DERIVANTI DA
	Sezione Urbana	Foglio	Particella	Sub	Zona Cens.	Mico Zona	Categoria	Classe	Consistenza	Superficie Catastale	Rendita	
1		1341	7		3		B/1	U	101512 m ²	Totale: 120 m ²	Euro 340.772,74	Variazione del 09/11/2015 - Inserimento in visura dei dati di superficie.
			8									
			15									
			17									
			18	1								
				2								
				3								
				4								
				5								
				6								
				7								
			75									
			78									
			79									
			80									
			82									
			83									
			84									
			127									
			138	1								
				2								
				3								
				4								
				5								
			135									
			136									
			154									
			185									



Visura per immobile Situazione degli atti informatizzati al 07/03/2019

Data: 07/03/2019 - Ora: 17.21.41 Fine
Visura n.: Pag: 2

156			
Indirizzo	VIA RENZI GUIDO (sano. T.1.)		
Annotazioni	di studio: costituita dalla soppressione della particella ex ser. fg. 83 pla 100 sub per allineamento mappa		
INTESATO			
N.	DATI ANAGRAFICI	CODICE FISCALE	DIRITTI E ONERI REALI
1	COMUNE DI TORINO con sede in TORINO	0014490010*	(1) Proprietà per 1000/1000

Mappai Terreni Correlati
Codice Comune L219 - Sezione - Foglio 1341 - Particella 7

Unità immobiliari n. 1

Visura telematica esente per fini istituzionali

* Codice Fiscale Validato in Anagrafe Tributaria



AGENZIA DEL DEMANIO

Direzione Servizi al Patrimonio



Ufficio Provinciale di Torino - Territorio
Servizi Catastali

Data: 07/03/2019 - Ora: 17.33.42 Segue

Visura n.: T300603 Pag: 1

Visura per immobile
Situazione degli atti informatizzati al 07/03/2019

Dati della richiesta	Comune di TORINO (Codice: L219)
Catasto Fabbricati	Provincia di TORINO
	Foglio: 1341 Particella: 18 Sub.: 1

Unità immobiliare

N.	DATI IDENTIFICATIVI				DATI DI CLASSAMENTO							DATI DERIVANTI DA
	Sezione Urbana	Foglio	Particella	Sub	Zona Cens.	Micro Zona	Categoria	Classe	Consistenza	Superficie Catastale	Rendita	
1		1341	7		3		B/I	U	101512 m ³	Totale: 120 m ²	Euro 340.772,74	Variazione del 09/11/2015 - Inscrimo in visura dei dati di superficie.
			8									
			15									
			17									
			18	1								
				2								
				3								
				4								
				5								
				6								
				7								
			75									
			78									
			79									
			80									
			82									
			83									
			84									
			127									
			128	1								
				2								
				3								
				4								
				5								
			135									
			136									
			154									
			155									



Ufficio Provinciale di Torino - Territorio
Servizi Catastali

Data: 07/03/2019 - Ora: 17.33.43 Fine

Visura n.: Pag: 2

Visura per immobile
Situazione degli atti informatizzati al 07/03/2019

156	VIA RENI GUIDO piano: T-1;
Annotazioni	di stadio: costituita dalla soppressione della particella ceu sez fgl 83 pla 100 sub per allineamento mappe

INTESTATO

N.	DATI ANAGRAFICI	CODICE FISCALE	DIRITTI E ONERI REALI
1	COMUNE DI TORINO con sede in TORINO	00514490010*	(1) Proprietà per 1000/1000

Mappali Terreni Correlati

Codice Comune L219 - Sezione - Foglio 1341 - Particella 7

Unità immobiliari n. 1

Visura telematica esente per fini istituzionali

* Codice Fiscale Validato in Anagrafe Tributaria



AGENZIA DEL DEMANIO

Direzione Servizi al Patrimonio

DOCUMENTAZIONE FOTOGRAFICA





AGENZIA DEL DEMANIO

Direzione Servizi al Patrimonio





AGENZIA DEL DEMANIO

Direzione Servizi al Patrimonio





A G E N Z I A D E L D E M A N I O

Direzione Servizi al Patrimonio

FASCICOLO IMMOBILIARE

DIREZIONE REGIONALE VVF GRUGLIASCO

Strada del Barocchio 71/73, Grugliasco (TO)

TOB0947

Direzione Regionale
Piemonte e Valle d'Aosta



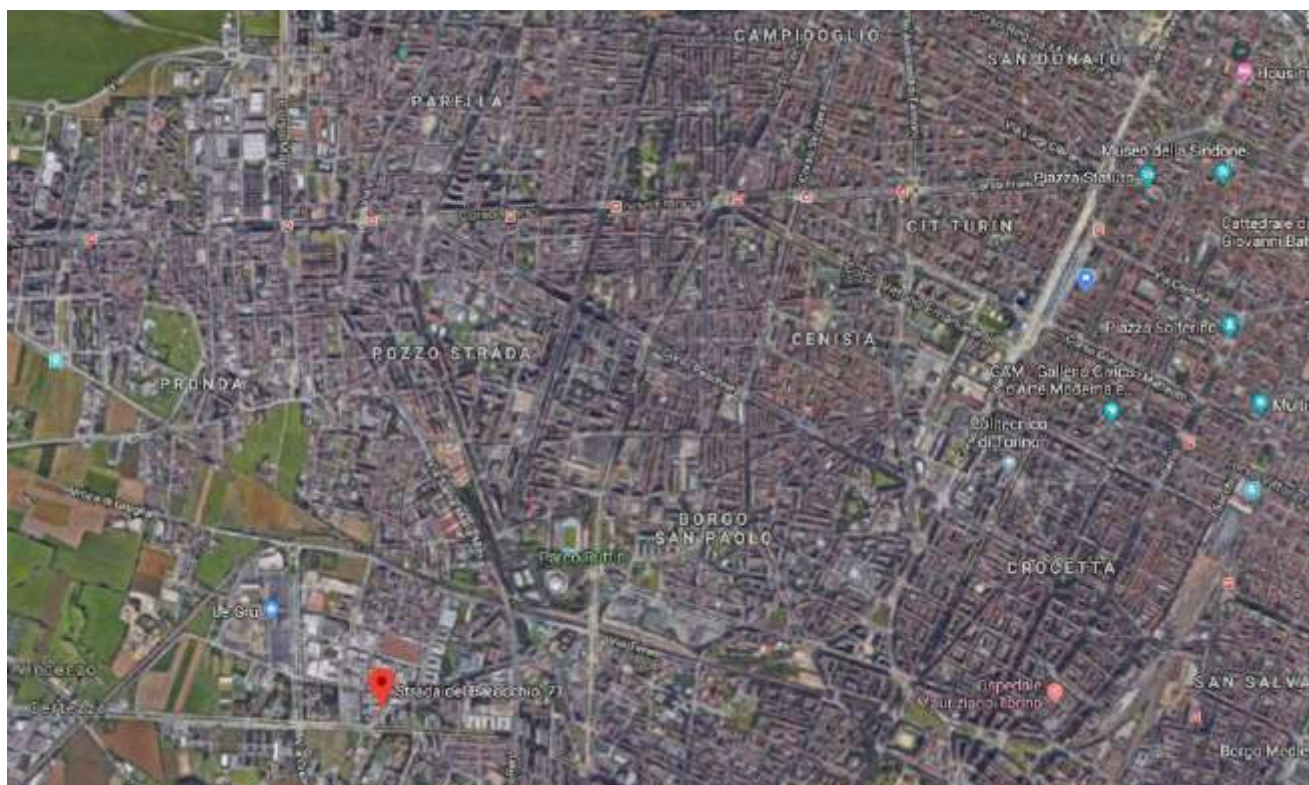
AGENZIA DEL DEMANIO

Direzione Servizi al Patrimonio

DATI GENERALI		
INTERESSE STRATEGICO DI COMPETENZA STATALE	SI	
APPARTENENZA AL PATRIMONIO CULTURALE TUTELATO	NO	
DENOMINAZIONE	CODICE BENE	CODICE FABBRICATO
DISTACCAMENTO OPERATIVO VVF GRUGLIASCO	TOB0947	TO0646001

REGIONE	PROVINCIA	COMUNE	INDIRIZZO	GEOLOCALIZZAZIONE
PIEMONTE	TORINO	TORINO	Strada del Barocchio, 71/73	SI

INDIVIDUAZIONE DEL BENE SU AEREOFOTOGRAMMETRIA





AGENZIA DEL DEMANIO

Direzione Servizi al Patrimonio





AGENZIA DEL DEMANIO

Direzione Servizi al Patrimonio

DATI CATASTALI comune di Grugliasco			
cat.	Foglio	Particella	Subalterni
Terreni	14	39	
Fabbricati	14	39	

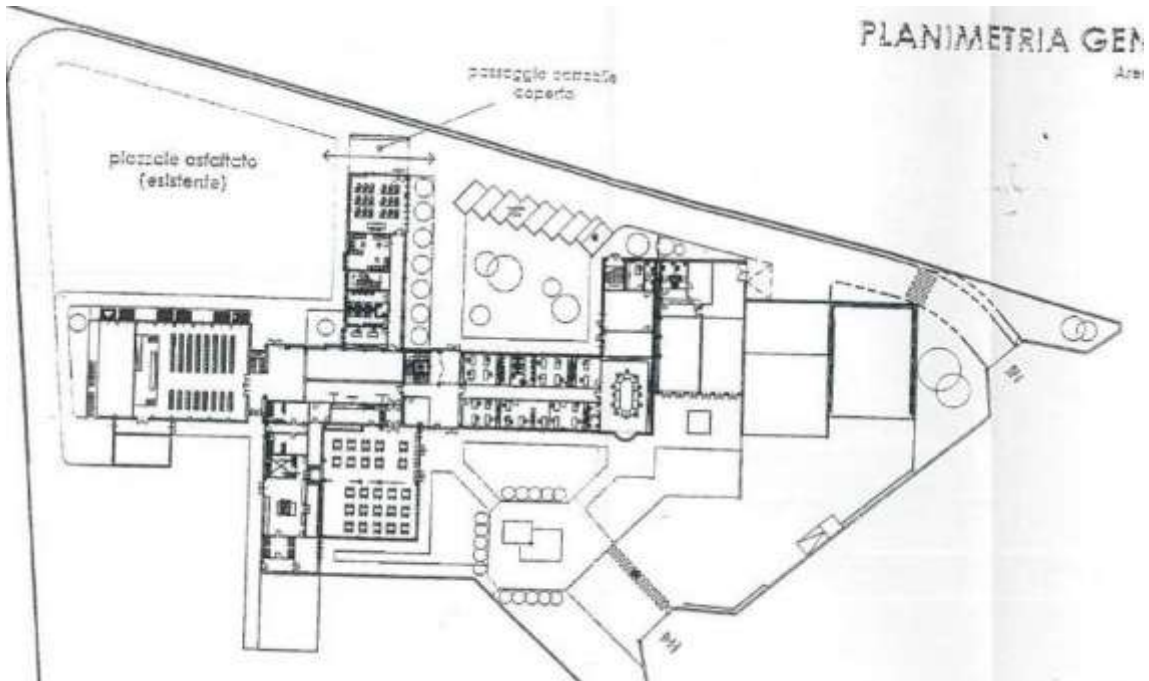
TOB0946 DISTACCAMENTO OPERATIVO VVF GRUGLIASCO					
SUP. LORDA (mq)	VOLUME (mc)	IMMOBILE CIELO/TERRA (SI/NO)	TECNOLOGIA COSTRUTTIVA	TIPOLOGIA DI INTERVENTO NECESSARIO	ATTUALMENTE UTILIZZATO
4.638	-	SI	C.A.	-	SI



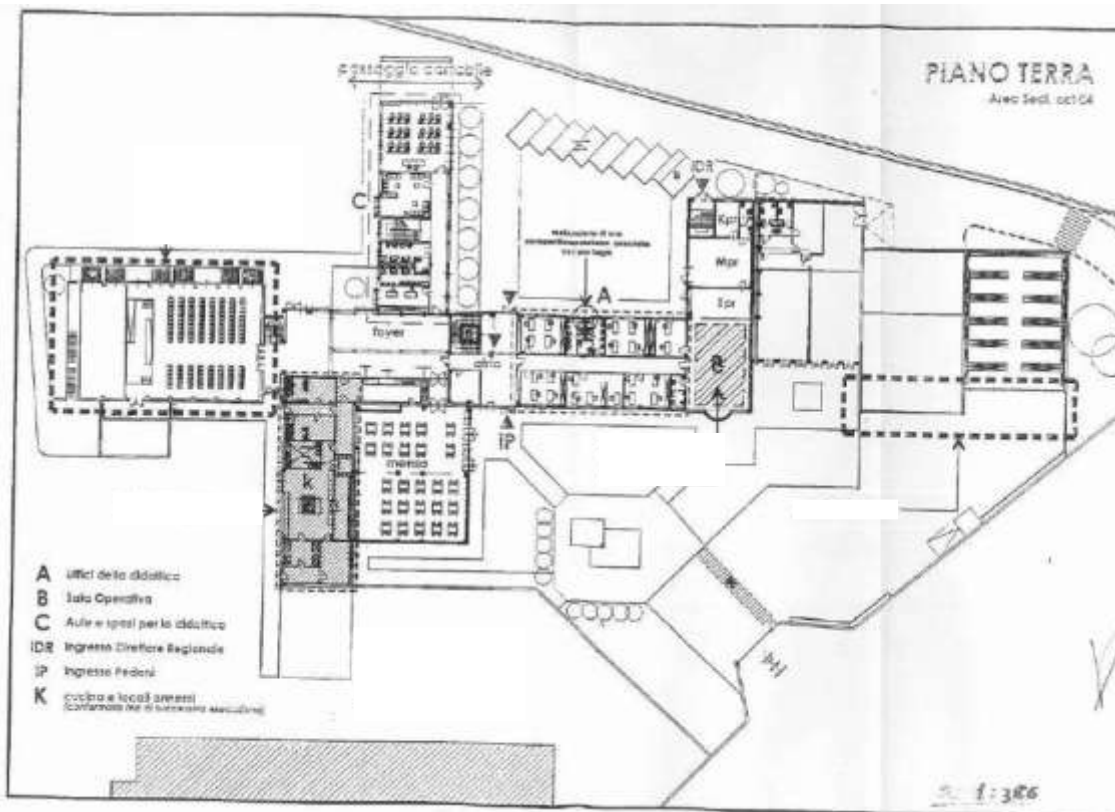
AGENZIA DEL DEMANIO

Direzione Servizi al Patrimonio

PLANIMETRIA DELLO STATO DI FATTO (fuori scala)



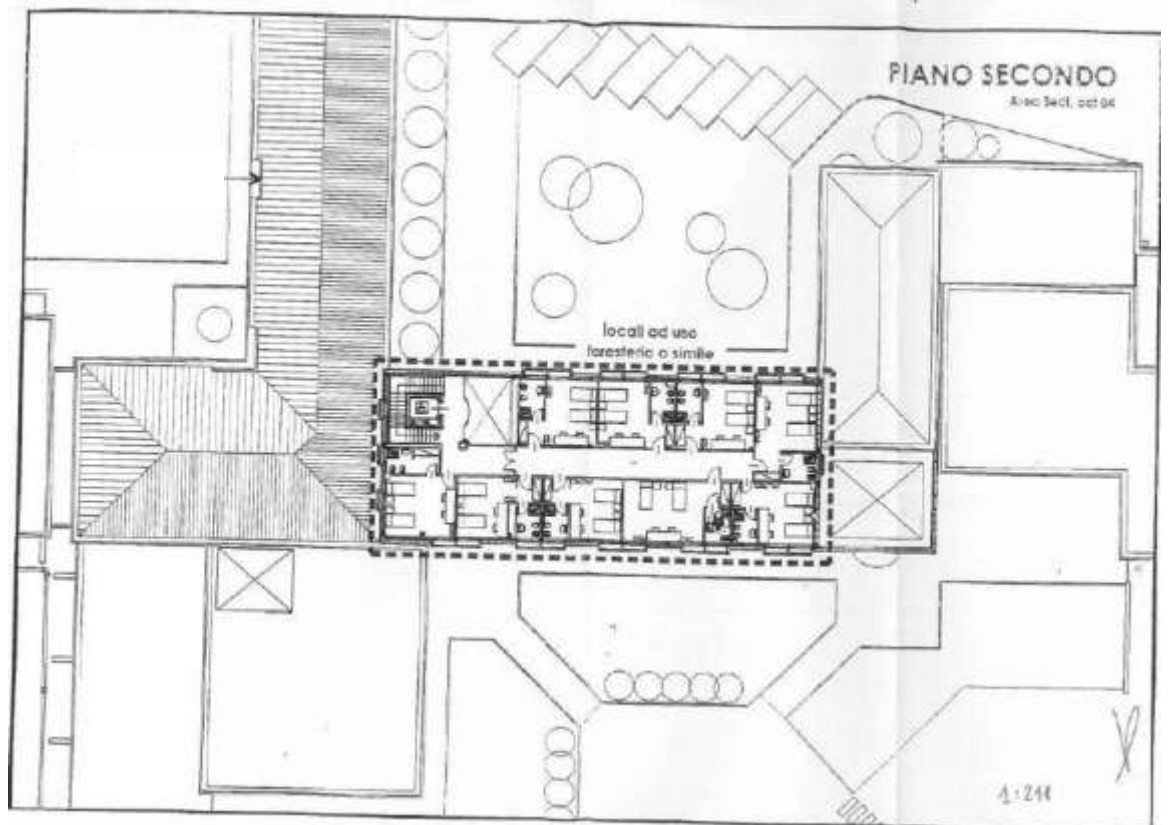
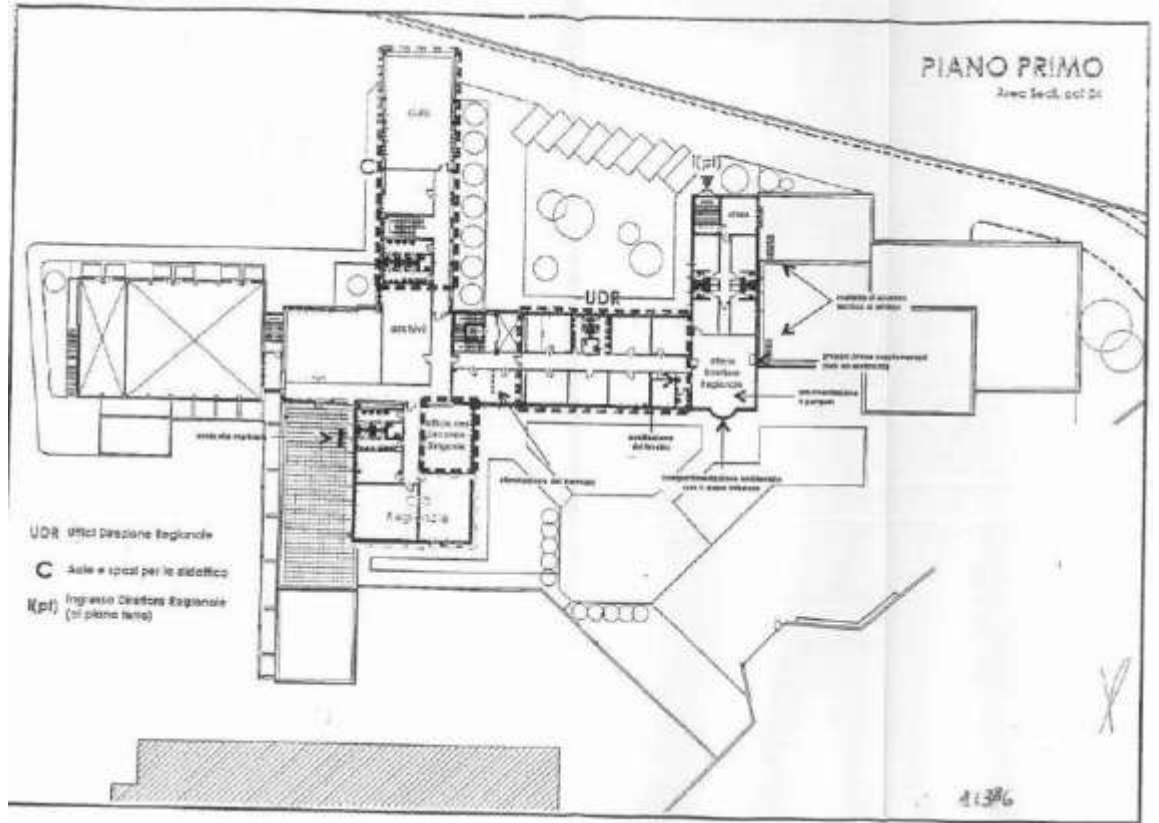
PLANIMETRIA GENERALE
Area





AGENZIA DEL DEMANIO

Direzione Servizi al Patrimonio





AGENZIA DEL DEMANIO

Direzione Servizi al Patrimonio

ESTRATTO DI MAPPA CATASTALE





AGENZIA DEL DEMANIO

Direzione Servizi al Patrimonio

VISURA CATASTALE



Ufficio Provinciale di Torino - Territorio
Servizi Catastali

Visura storica per immobile

Situazione degli atti informatizzati dall'impianto meccanografico al 20/03/2019

Data: 20/03/2019 - Ora: 12.42.27 Segue

Visura n.: T176548 Pag: 1

Dati della richiesta	Comune di GRUGLIASCO (Codice: E216)
Catasto Terreni	Provincia di TORINO Foglio: 14 Particella: 39

Area di enti urbani e promiscui dal 22/11/2011

N	DATI IDENTIFICATIVI				DATI CLASSAMENTO				DATI DERIVANTI DA	
	Foglio	Particella	Sub	Forz	Qualità Classe	Superficie(m ²) ha ac ca	Debiti	Reddito		
1	14	39		-	ENTE URBANO	1 53 35		Dominicale Agrario	VARIAZIONE D'UFFICIO del 22/11/2011 protocollo n. TO9772533 in atti dal 22/11/2011 n. 099.1/2011	
Notifica		Partita		1						
Annotazioni		di immobile: particella interessata da immobile urbano non ancora regolarizzato ai sensi del dl 78/2010								

Mappali Fabbricati Correlati
Codice Comune E216 - Sezione - SezUrb - Foglio 14 - Particella 39

Area di enti urbani e promiscui dal 28/08/1997

N	DATI IDENTIFICATIVI				DATI CLASSAMENTO				DATI DERIVANTI DA
	Foglio	Particella	Sub	Forz	Qualità Classe	Superficie(m ²) ha ac ca	Debiti	Reddito	
1	14	39		-	ENTE URBANO	1 53 35		Dominicale Agrario	TIPO MAPPALE del 28/08/1997 in atti dal 27/07/1999 (n. 21240.511/1986)
Notifica		Partita		1					

Nella variazione sono stati soppressi i seguenti immobili:
- foglio 14 particella 198



Ufficio Provinciale di Torino - Territorio
Servizi Catastali

Visura per immobile

Situazione degli atti informatizzati al 20/03/2019

Data: 20/03/2019 - Ora: 12.45.12 Fine

Visura n.: T177944 Pag: 1

Dati della richiesta	Comune di GRUGLIASCO (Codice: E216)
Catasto Fabbricati	Provincia di TORINO Foglio: 14 Particella: 39 Sub.: 1

Unità immobiliare

N.	DATI IDENTIFICATIVI				DATI DI CLASSAMENTO							DATI DERIVANTI DA
	Sezione Urbana	Foglio	Particella	Sub	Zona Cens.	Micro Zona	Categoria	Classe	Consistenza	Superficie Catastale	Rendita	
1		14	39	1			B1	U	14827 m ²	Totale: 6581 m ²	Euro 44.413,54	Variazione del 00/11/2015 - Inserimento in visura dei dati di superficie.
Indirizzo		CORSO CANONICO GIUSEPPE ALLAMANO n. 147 piano 7-1-3-1-4-51.										
Notifica		R1389/2002		Partita		-		Mod.48				

INTESTATO

N	DATI ANAGRAFICI	CODICE FISCALE	DIRITTI E ONERI REALI
1	MINISTERO DELL'INTERNO - DIPARTIMENTO DEI VIGILI DEL FUOCO, DEL SOCCORSO PUBBLICO E DELLA DIFESA CIVILE, con sede in ROMA	801929254P	(1) Proposta per I/3

Mappali Terreni Correlati
Codice Comune E216 - Sezione - Foglio 14 - Particella 39

Unità immobiliari n. 1

Visura telematica esente per fini istituzionali

* Codice Fiscale Validato in Anagrafe Tributaria



AGENZIA DEL DEMANIO

Direzione Servizi al Patrimonio



Ufficio Provinciale di Torino - Territorio
Servizi Catastali

Data: 20/03/2019 - Ora: 12.46.49 Fine

Visura n.: T178688 Pag: 1

Visura per immobile Situazione degli atti informatizzati al 20/03/2019

Dati della richiesta	Comune di GRUGLIASCO (Codice: E216) Provincia di TORINO
Catasto Fabbricati	Foglio: 14 Particella: 39 Sub.: 2

Unità immobiliare

N.	DATI IDENTIFICATIVI				DATI DI CLASSAMENTO							DATI DERIVANTI DA
	Sezione Urbana	Foglio 14	Particella 39	Sub 2	Zona Cern	Micro Zona	Categoria B1	Classe I	Consistenza 6552 m²	Superficie Catastale	Recdata Euro 19.026,19	
1												(ALTRE) del 22/11/2011 protocollo n. TO0772535 in atti dal 22/11/2011 (n. 11852.1/2011)
Indirizzo		CORSO CANONICO GIUSEPPE ALLAMANO n. 147 piano: T-1-2										
Notifica in corso		Partita		Mod.58								
Annotazioni		di immobile: rendita presunta attribuita ai sensi dell'art. 19, comma 10, del dl. 78/2010										

INTESTATO

N.	DATI ANAGRAFICI	CODICE FISCALE	DIRITTI E ONERI REALI
1	MINISTERO DELL' INTERNO - DIPARTIMENTO DEI VIGILI DEL FUOCO, DEL SOCCORSO PUBBLICO E DELLA DIFESA CIVILE, con sede in ROMA	80216290584*	(1) Proprieta per 1/1
DATI DERIVANTI DA		(ALTRE) del 22/11/2011 protocollo n. TO0772535 in atti dal 22/11/2011 Registrazione: (n. 11852.1/2011)	

Mappali Terreni Catastrali

Codice Comune E216 - Sezione - Foglio 14 - Particella 39

Unità immobiliari n. 1

Visura telematica esente per fini istituzionali

* Codice Fiscale Validato in Anagrafe Tributaria



AGENZIA DEL DEMANIO

Direzione Servizi al Patrimonio

DOCUMENTAZIONE FOTOGRAFICA





A G E N Z I A D E L D E M A N I O

Direzione Servizi al Patrimonio

FASCICOLO IMMOBILIARE

C.A.P.I. Centro Assistenza di Pronto Intervento

Via Raggio,95, NOVI LIGURE (AL)

ALB0425

Direzione Regionale
Piemonte e Valle d'Aosta



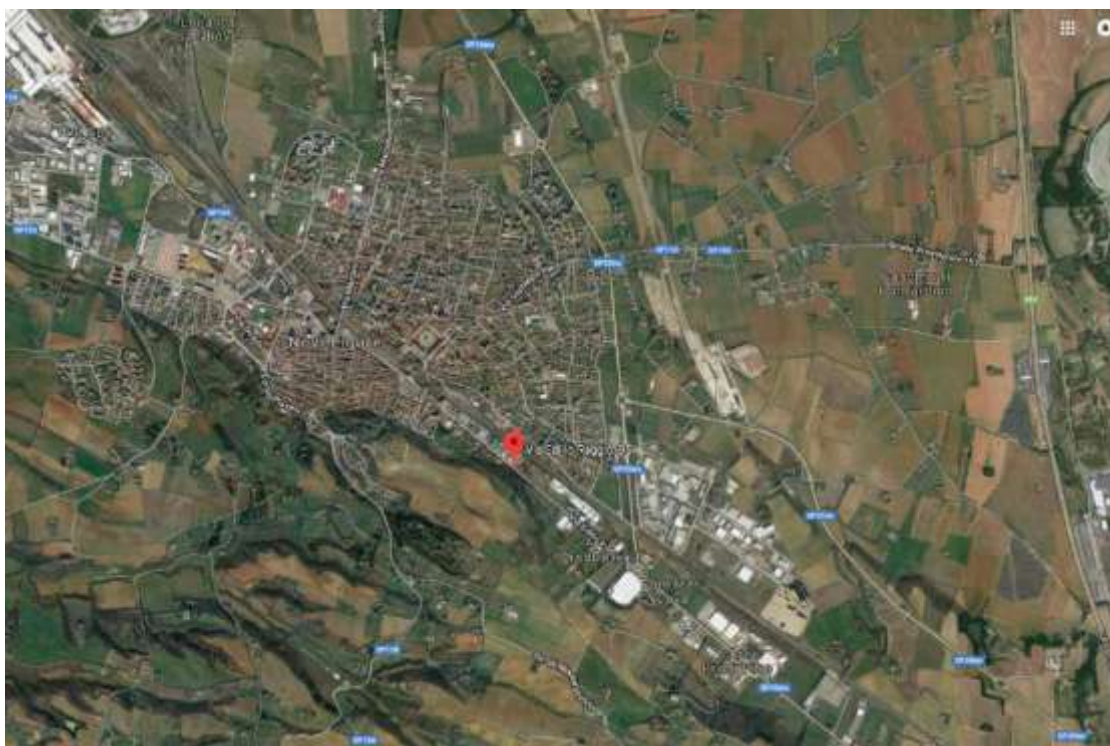
AGENZIA DEL DEMANIO

Direzione Servizi al Patrimonio

DATI GENERALI		
INTERESSE STRATEGICO DI COMPETENZA STATALE	SI	
APPARTENENZA AL PATRIMONIO CULTURALE TUTELATO	NO	
DENOMINAZIONE	CODICE BENE	CODICE FABBRICATO
C.A.P.I. Centro Assistenza di Pronto Intervento	ALB0425	AL0348002 AL0348005 AL0348006 AL0348008 AL0348009 AL0348010 AL0348011 AL0348012

REGIONE	PROVINCIA	COMUNE	INDIRIZZO	GEOLOCALIZZAZIONE
PIEMONTE	ALESSANDRIA	NOVI LIGURE	Via Raggio,95	SI

INDIVIDUAZIONE DEL BENE SU AEREOFOTOGRAMMETRIA





AGENZIA DEL DEMANIO

Direzione Servizi al Patrimonio





AGENZIA DEL DEMANIO

Direzione Servizi al Patrimonio

DATI CATASTALI comune di Alessandria			
cat.	Foglio	Particella	Subalterni
Terreni	41	277	
Fabbricati	41	277	5 - 8 - 12 - 13 - 14 - 15 - 16 - 17


ALB0425 C.A.P.I. Centro Assistenza di Pronto Intervento					
SUP. LORDA (mq)	VOLUME (mc)	IMMOBILE CIELO/TERRA (SI/NO)	TECNOLOGIA COSTRUTTIVA	TIPOLOGIA DI INTERVENTO NECESSARIO	ATTUALMENTE UTILIZZATO
5.001	-	SI	C.A. Acciaio	-	SI




AGENZIA DEL DEMANIO

Direzione Servizi al Patrimonio

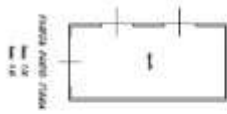
PLANIMETRIA DELLO STATO DI FATTO (fuori scala)



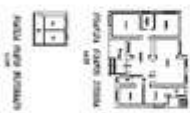
Locazione 277 sub 25



Locazione 277 sub 16



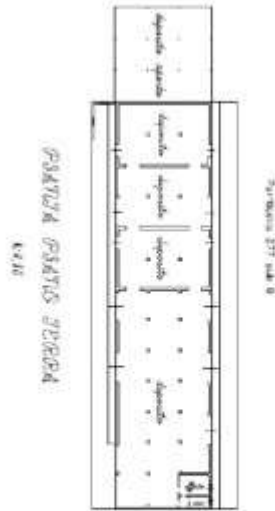
Locazione 277 sub 17



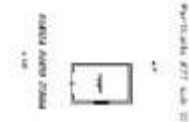
Locazione 277 sub 8



Locazione 277 sub 7



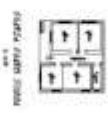
Locazione 277 sub 9



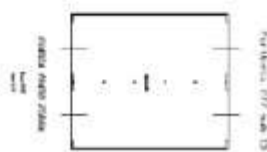
Locazione 277 sub 12



Locazione 277 sub 13



Locazione 277 sub 14



Locazione 277 sub 15

PLANIMETRIA STATO DI FATTO



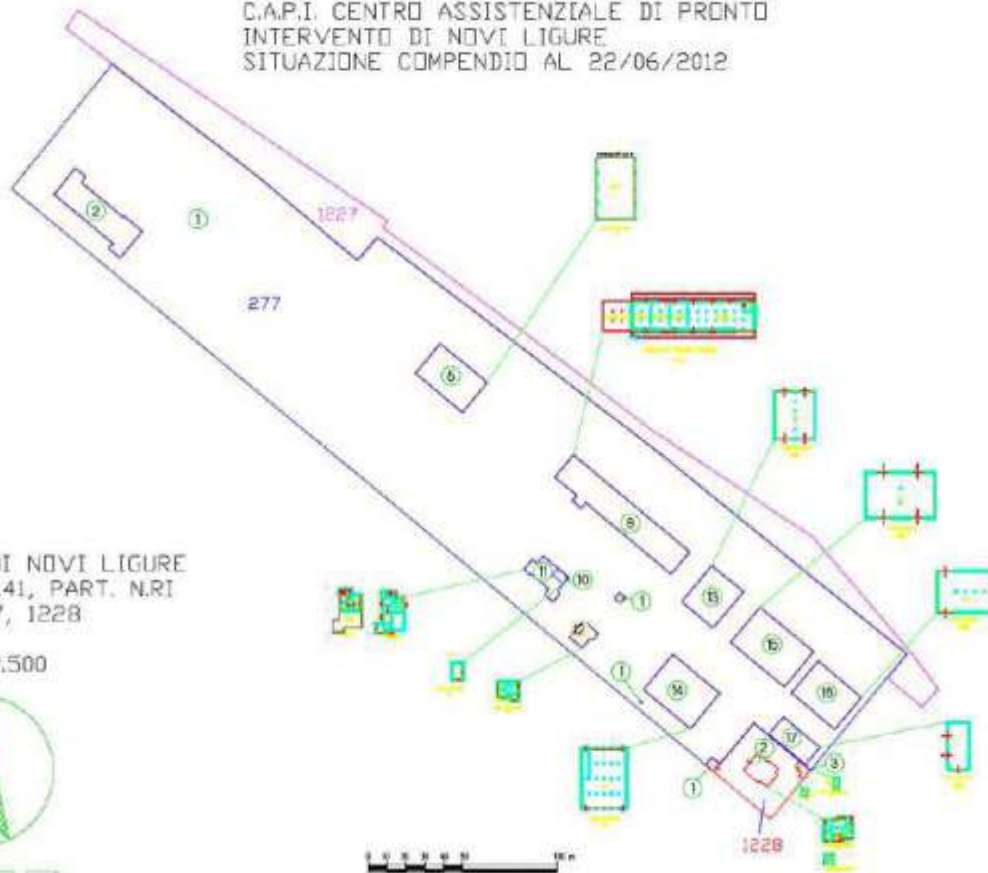
AGENZIA DEL DEMANIO

Direzione Servizi al Patrimonio

C.A.P.I. CENTRO ASSISTENZIALE DI PRONTO
INTERVENTO DI NOVI LIGURE
SITUAZIONE COMPENDIO AL 22/06/2012.

COMUNE DI NOVI LIGURE
FOGLIO N.41, PART. N.R.I
277, 1227, 1228

SCALA 1:2.500





AGENZIA DEL DEMANIO

Direzione Servizi al Patrimonio

ESTRATTO DI MAPPA CATASTALE





AGENZIA DEL DEMANIO

Direzione Servizi al Patrimonio

VISURA CATASTALE



Direzione Provinciale di Alessandria
Ufficio Provinciale - Territorio
Servizi Catastali

Visura per immobile
Situazione degli atti informatizzati al 21/03/2019

Data: 21/03/2019 - Ora: 12.21.18 - Fine

Visura n.: T156988 Pag: 1

Dati della richiesta	Comune di NOVI LIGURE (Codice: F965)
Catasto Terreni	Provincia di ALESSANDRIA Foglio: 41 Particella: 277

Area di enti urbani e promiscui

N.	DATI IDENTIFICATIVI				DATI CLASSAMENTO				DATI DERIVANTI DA	
	Foglio	Particella	Sub	Porz	Qualità Classe	Superficie(m²) ha are ca	Deduz	Reddito		
1	41	277		-	ENTE URBANO	5 26 99		Dominicale	Agrario	VARIAZIONE GEOMETRICA del 22/07/1997 in atti dal 22/07/1997 (n. 1866.2/1997)
Notifica				Partita		1				
Annotazioni		sr								

Mappali Fabbricati Correlati
Codice Comune F965 - Sezione - SezUrb - Foglio 41 - Particella 277

Unità immobiliari n. 1

Visura telematica esente per fini istituzionali

Elenco Immobili

	Foglio	Particella	Sub	Indirizzo	Zona cens	Categoria	Classe	Consistenza	Rendita	Partita	Altri Dati
<input type="radio"/>	41	277	1	NOVI LIGURE VIA EDILIO RAGGIO, 95 Piano T						Bene comune non censibile	
<input type="radio"/>	41	277	2	NOVI LIGURE VIA EDILIO RAGGIO, 95 Piano T-1		F/2				1011937	
<input type="radio"/>	41	277	3	NOVI LIGURE VIA EDILIO RAGGIO, 95 Piano T		F/2				1011937	
<input type="radio"/>	41	277	4	NOVI LIGURE VIA EDILIO RAGGIO, 95 Piano T		F/2				1011937	
<input type="radio"/>	41	277	5	NOVI LIGURE VIA EDILIO RAGGIO, 95 Piano T		D/7			Euro: 2.065,83	1011937	
<input type="radio"/>	41	277	6	NOVI LIGURE VIA EDILIO RAGGIO, 95 Piano T-S1		F/2				1011937	
<input type="radio"/>	41	277	7	NOVI LIGURE VIA EDILIO RAGGIO, 95 Piano T		C/7	1	290 mq	Euro:305,74	1011937	
<input type="radio"/>	41	277	8	NOVI LIGURE VIA EDILIO RAGGIO, 95 Piano T		D/7			Euro: 4.038,66	1011937	
<input type="radio"/>	41	277	9	NOVI LIGURE VIA EDILIO RAGGIO, 95 Piano T		C/7	1	280 mq	Euro:254,43	1011937	
<input type="radio"/>	41	277	10	NOVI LIGURE VIA EDILIO RAGGIO, 95 Piano T		C/2	2	50 mq	Euro:87,80	1011937	
<input type="radio"/>	41	277	11	NOVI LIGURE VIA EDILIO RAGGIO, 95 Piano T-1		A/4	4	10 vani	Euro:991,00	1011937	
<input type="radio"/>	41	277	12	NOVI LIGURE VIA EDILIO RAGGIO, 95 Piano T		A/10	1	4,5 vani	Euro:015,37	1011937	
<input type="radio"/>	41	277	13	NOVI LIGURE VIA EDILIO RAGGIO, 95 Piano T		D/7			Euro: 1.817,63	1011937	
<input type="radio"/>	41	277	14	NOVI LIGURE VIA EDILIO RAGGIO, 95 Piano T		D/7			Euro: 2.850,84	1011937	
<input type="radio"/>	41	277	15	NOVI LIGURE VIA EDILIO RAGGIO, 95 Piano T		D/7			Euro: 2.799,20	1011937	
<input type="radio"/>	41	277	16	NOVI LIGURE VIA EDILIO RAGGIO, 95 Piano T		D/7			Euro: 2.070,16	1011937	
<input type="radio"/>	41	277	17	NOVI LIGURE VIA EDILIO RAGGIO, 95 Piano T		D/7			Euro: 960,61	1011937	
<input type="radio"/>	41	277	18	NOVI LIGURE VIA EDILIO RAGGIO, 95 Piano S1-T		F/2				1011937	



AGENZIA DEL DEMANIO

Direzione Servizi al Patrimonio



Direzione Provinciale di Alessandria
Ufficio Provinciale - Territorio
Servizi Catastali

Visura per immobile

Situazione degli atti informatizzati al 21/03/2019

Data: 21/03/2019 - Ora: 12.25.36 Fine

Visura n.: T159644 Pag. 1

Dati della richiesta	Comune di NOVI LIGURE (Codice: F965) Provincia di ALESSANDRIA
Catasto Fabbricati	Foglio: 41 Particella: 277 Sub: 5

Unità immobiliare

N.	DATI IDENTIFICATIVI				DATI DI CLASSAMENTO							DATI DERIVANTI DA
	Sezione Urbana	Foglio	Particella	Sub	Zona Cons.	Micro Zona	Categoria	Classe	Consistenza	Superficie Catastale	Rendita	
1		41	277	5			D7				Euro 1.865,83 L. 4.000.000	COSTITUZIONE del 07/05/1998 in atti dal 07/05/1998 (n. 000341/1/1998)
Indirizzo		VIA DE LUIGI RAGGIO n. 91 piano T.										
Notifica		-										
Annotazioni		censimento recente e validato (D.M. 701/94)										
INTESTATO												
N.	DATI ANAGRAFICI							CODICE FISCALE		DIRITTI E ONERI REALI		
1	DEMANIO PUBBLICO DELLO STATO con sede in ROMA							R019290584*		(1) Proprietà		
DATI DERIVANTI DA		COSTITUZIONE del 07/05/1998 in atti dal 07/05/1998 Registrazione (n. 000341/1/1998)										

Mappi: Terreni Correlati

Codice Comune F965 - Sezione - Foglio 41 - Particella 277

Unità immobiliari n. 1

Visura telematica esente per fini istituzionali

* Codice Fiscale Validato in Anagrafe Tributaria



Direzione Provinciale di Alessandria
Ufficio Provinciale - Territorio
Servizi Catastali

Visura per immobile

Situazione degli atti informatizzati al 21/03/2019

Data: 21/03/2019 - Ora: 12.26.55 Fine

Visura n.: T160443 Pag. 1

Dati della richiesta	Comune di NOVI LIGURE (Codice: F965) Provincia di ALESSANDRIA
Catasto Fabbricati	Foglio: 41 Particella: 277 Sub: 8

Unità immobiliare

N.	DATI IDENTIFICATIVI				DATI DI CLASSAMENTO							DATI DERIVANTI DA
	Sezione Urbana	Foglio	Particella	Sub	Zona Cons.	Micro Zona	Categoria	Classe	Consistenza	Superficie Catastale	Rendita	
1		41	277	8			D7				Euro 4.028,69 L. 7.820.000	COSTITUZIONE del 07/05/1998 in atti dal 07/05/1998 (n. 000341/1/1998)
Indirizzo		VIA DE LUIGI RAGGIO n. 95 piano T.										
Notifica		-										
Annotazioni		censimento recente e validato (D.M. 701/94)										
INTESTATO												
N.	DATI ANAGRAFICI							CODICE FISCALE		DIRITTI E ONERI REALI		
1	DEMANIO PUBBLICO DELLO STATO con sede in ROMA							R019290584*		(1) Proprietà		
DATI DERIVANTI DA		COSTITUZIONE del 07/05/1998 in atti dal 07/05/1998 Registrazione (n. 000341/1/1998)										

Mappi: Terreni Correlati

Codice Comune F965 - Sezione - Foglio 41 - Particella 277

Unità immobiliari n. 1

Visura telematica esente per fini istituzionali

* Codice Fiscale Validato in Anagrafe Tributaria



AGENZIA DEL DEMANIO

Direzione Servizi al Patrimonio



Direzione Provinciale di Alessandria
Ufficio Provinciale - Territorio
Servizi Catastali

Visura per immobile Situazione degli atti informatizzati al 21/03/2019

Data: 21/03/2019 - Ora: 12.29.08 Fine
Visura n.: T161694 Pag: 1

Dati della richiesta		Comune di NOVI LIGURE (Codice: F965)										
Catasto Fabbricati		Provincia di ALESSANDRIA										
		Foglio: 41 Particella: 277 Sub: 13										
Unità immobiliare												
N.	DATI IDENTIFICATIVI				DATI DI CLASSAMENTO						DATI DERIVANTI DA	
	Sezione Urbana	Foglio	Particella	Sub	Zona Cens.	Micro Zona	Categoria	Classe	Consistenza	Superficie Catastale		Rendita
1	41	277	13				0/7				Euro 1.817,93 L. 2.520.000	COSTITUZIONE del 07/05/1998 in atti dal 07/05/1998 (n. D00341.1/1998)
Indirizzo		VIA EDILIO RAGGIO n. 95 piano 1.										
Notifica		-										
Annotazioni		classamento proposto e validato (D.M. 701/94)										
INTESTATO												
N.	DATI ANAGRAFICI										CODICE FISCALE	DIRITTI E ONERI REALI
1	DI MANO PUBBLICO DELLO STATO con sede in ROMA										80219200384*	(1) Proprietà
DATI DERIVANTI DA		COSTITUZIONE del 07/05/1998 in atti dal 07/05/1998 Registrazione: (n. D00341.1/1998)										

Mappali Terzi Correlati
Codice Comune F965 - Sezione - Foglio 41 - Particella 277

Unità immobiliari n. 1

Visura telematica esente per fini istituzionali

* Codice Fiscale Validato in Anagrafe Tributaria



Direzione Provinciale di Alessandria
Ufficio Provinciale - Territorio
Servizi Catastali

Visura per immobile Situazione degli atti informatizzati al 21/03/2019

Data: 21/03/2019 - Ora: 12.30.00 Fine
Visura n.: T162198 Pag: 1

Dati della richiesta		Comune di NOVI LIGURE (Codice: F965)										
Catasto Fabbricati		Provincia di ALESSANDRIA										
		Foglio: 41 Particella: 277 Sub: 15										
Unità immobiliare												
N.	DATI IDENTIFICATIVI				DATI DI CLASSAMENTO						DATI DERIVANTI DA	
	Sezione Urbana	Foglio	Particella	Sub	Zona Cens.	Micro Zona	Categoria	Classe	Consistenza	Superficie Catastale		Rendita
1	41	277	15				0/7				Euro 2.799,20 L. 5.420.000	COSTITUZIONE del 07/05/1998 in atti dal 07/05/1998 (n. D00341.1/1998)
Indirizzo		VIA EDILIO RAGGIO n. 95 piano 1.										
Notifica		-										
Annotazioni		classamento proposto e validato (D.M. 701/94)										
INTESTATO												
N.	DATI ANAGRAFICI										CODICE FISCALE	DIRITTI E ONERI REALI
1	DI MANO PUBBLICO DELLO STATO con sede in ROMA										80219200384*	(1) Proprietà
DATI DERIVANTI DA		COSTITUZIONE del 07/05/1998 in atti dal 07/05/1998 Registrazione: (n. D00341.1/1998)										

Mappali Terzi Correlati
Codice Comune F965 - Sezione - Foglio 41 - Particella 277

Unità immobiliari n. 1

Visura telematica esente per fini istituzionali

* Codice Fiscale Validato in Anagrafe Tributaria



AGENZIA DEL DEMANIO

Direzione Servizi al Patrimonio



Direzione Provinciale di Alessandria
Ufficio Provinciale - Territorio
Servizi Catastali

Visura per immobile
Situazione degli atti informatizzati al 21/03/2019

Data: 21/03/2019 - Ora: 12.31.20 - Fine:
Visura n.: T162931 Pag: 1

Dati della richiesta		Comune di NOVI LIGURE (Codice: F965)											
Catasto Fabbricati		Provincia di ALESSANDRIA											
		Foglio: 41 Particella: 277 Sub.: 16											
Unità immobiliare													
N.	DATI IDENTIFICATIVI					DATI DI CLASSAMENTO					DATI DERIVANTI DA		
	Sezione Urbana	Foglio	Particella	Sub	Zona Cens.	Micro Zona	Categoria	Classe	Consistenza	Superficie Catastale		Rendita	
1		41	277	16			D/7				Euro 2.076,16 L. 4.820.000	COSTITUZIONE del 07/05/1998 in atti dal 07/05/1998 (n. D00341.1/1998)	
Indirizzo		VIA EDILIO RAGGIO n. 95 piano T.											
Notifica							Partita		1011937		Mod.58		-
Annotazioni		classamento proposto e validato (D.M. 701/94)											
INTESTATO													
N.	DATI ANAGRAFICI					CODICE FISCALE		DIRITTI E ONERI REALI					
1	DEMANIO PUBBLICO DELLO STATO con sede in ROMA					80219290584*		(1) Proprietà					
DATI DERIVANTI DA		COSTITUZIONE del 07/05/1998 in atti dal 07/05/1998 Registrazione: (n. D00341.1/1998)											

Mappali Terreni Correlati
Codice Comune F965 - Sezione - Foglio 41 - Particella 277

Unità immobiliari n. 1

Visura telematica esente per fini istituzionali

* Codice Fiscale Validato in Anagrafe Tributaria



Direzione Provinciale di Alessandria
Ufficio Provinciale - Territorio
Servizi Catastali

Visura per immobile
Situazione degli atti informatizzati al 21/03/2019

Data: 21/03/2019 - Ora: 12.32.12 - Fine:
Visura n.: T163199 Pag: 1

Dati della richiesta		Comune di NOVI LIGURE (Codice: F965)											
Catasto Fabbricati		Provincia di ALESSANDRIA											
		Foglio: 41 Particella: 277 Sub.: 17											
Unità immobiliare													
N.	DATI IDENTIFICATIVI					DATI DI CLASSAMENTO					DATI DERIVANTI DA		
	Sezione Urbana	Foglio	Particella	Sub	Zona Cens.	Micro Zona	Categoria	Classe	Consistenza	Superficie Catastale		Rendita	
1		41	277	17			D/7				Euro 966,61 L. 1.860.000	COSTITUZIONE del 07/05/1998 in atti dal 07/05/1998 (n. D00341.1/1998)	
Indirizzo		VIA EDILIO RAGGIO n. 95 piano T.											
Notifica							Partita		1011937		Mod.58		-
Annotazioni		classamento proposto e validato (D.M. 701/94)											
INTESTATO													
N.	DATI ANAGRAFICI					CODICE FISCALE		DIRITTI E ONERI REALI					
1	DEMANIO PUBBLICO DELLO STATO con sede in ROMA					80219290584*		(1) Proprietà					
DATI DERIVANTI DA		COSTITUZIONE del 07/05/1998 in atti dal 07/05/1998 Registrazione: (n. D00341.1/1998)											

Mappali Terreni Correlati
Codice Comune F965 - Sezione - Foglio 41 - Particella 277

Unità immobiliari n. 1

Visura telematica esente per fini istituzionali

* Codice Fiscale Validato in Anagrafe Tributaria



AGENZIA DEL DEMANIO

Direzione Servizi al Patrimonio



Direzione Provinciale di Alessandria
Ufficio Provinciale - Territorio
Servizi Catastali

Visura per immobile
Situazione degli atti informatizzati al 21/03/2019

Data: 21/03/2019 - Ora: 12.33.34 Fine
Visura n.: T165170 Pag: 1

Dati della richiesta	Comune di NOVI LIGURE (Codice: F965) Provincia di ALESSANDRIA
Catasto Fabbricati	Foglio: 41 Particella: 277 Sub.: 14

Unità immobiliare

N.	DATI IDENTIFICATIVI				DATI DI CLASSAMENTO							DATI DERIVANTI DA
	Sezione Urbana	Foglio	Particella	Sub	Zona Cens.	Micro Zona	Categoria	Classe	Consistenza	Superficie Catastale	Rendita	
1		41	277	14			D/7				Euro 2.850,84 L. 5.520.000	COSTITUZIONE del 07/05/1998 in atti dal 07/05/1998 (n. D00341.1/1998)
Indirizzo		VIA EDILIO RAGGIO n. 95 piano: T.										
Notifica				Partita		1011937		Mod.58				
Annotazioni		classemento proposto e validato (D.M. 701/94)										

INTESTATO

N.	DATI ANAGRAFICI	CODICE FISCALE	DIRITTI E ONERI REALI
1	DEMANIO PUBBLICO DELLO STATO con sede in ROMA	80219290584*	(1) Proprietà
DATI DERIVANTI DA		COSTITUZIONE del 07/05/1998 in atti dal 07/05/1998 Registrazione: (n. D00541.1/1998)	

Mappali Terreni Correlati
Codice Comune F965 - Sezione - -Foglio 41 - Particella 277

Unità immobiliari n. 1

Visura telematica esente per fini istituzionali

* Codice Fiscale Validato in Anagrafe Tributaria



Direzione Provinciale di Alessandria
Ufficio Provinciale - Territorio
Servizi Catastali

Visura per immobile
Situazione degli atti informatizzati al 21/03/2019

Data: 21/03/2019 - Ora: 12.34.22 Fine
Visura n.: T165637 Pag: 1

Dati della richiesta	Comune di NOVI LIGURE (Codice: F965) Provincia di ALESSANDRIA
Catasto Fabbricati	Foglio: 41 Particella: 277 Sub.: 12

Unità immobiliare

N.	DATI IDENTIFICATIVI				DATI DI CLASSAMENTO							DATI DERIVANTI DA
	Sezione Urbana	Foglio	Particella	Sub	Zona Cens.	Micro Zona	Categoria	Classe	Consistenza	Superficie Catastale	Rendita	
1		41	277	12			A/10	1	4,5 vani	Totale: 108 m²	Euro 615,87 L. 1.192.500	Variante del 09/11/2015 - Inserimento in visura dei dati di superficie
Indirizzo		VIA EDILIO RAGGIO n. 95 piano: T.										
Notifica				Partita		1011937		Mod.58				
Annotazioni		classemento proposto e validato (D.M. 701/94)										

INTESTATO

N.	DATI ANAGRAFICI	CODICE FISCALE	DIRITTI E ONERI REALI
1	DEMANIO PUBBLICO DELLO STATO con sede in ROMA	80219290584*	(1) Proprietà
DATI DERIVANTI DA		COSTITUZIONE del 07/05/1998 in atti dal 07/05/1998 Registrazione: (n. D00541.1/1998)	

Mappali Terreni Correlati
Codice Comune F965 - Sezione - -Foglio 41 - Particella 277

Unità immobiliari n. 1

Visura telematica esente per fini istituzionali

* Codice Fiscale Validato in Anagrafe Tributaria



AGENZIA DEL DEMANIO

Direzione Servizi al Patrimonio

DOCUMENTAZIONE FOTOGRAFICA





A G E N Z I A D E L D E M A N I O

Direzione Servizi al Patrimonio

FASCICOLO IMMOBILIARE

TOB0178 EX GALLETTIFICIO MILITARE

Via Modena 11, Torino

TOB0178

Direzione Regionale
Piemonte e Valle d'Aosta



AGENZIA DEL DEMANIO

Direzione Servizi al Patrimonio

DATI GENERALI		
INTERESSE STRATEGICO DI COMPETENZA STATALE	SI	
APPARTENENZA AL PATRIMONIO CULTURALE TUTELATO	NO	
DENOMINAZIONE	CODICE BENE	CODICE FABBRICATO
EX GALLETTIFICIO MILITARE	TOB0178	TO0032001

REGIONE	PROVINCIA	COMUNE	INDIRIZZO	GEOLOCALIZZAZIONE
PIEMONTE	TORINO	TORINO	Via Modena, 11	SI

INDIVIDUAZIONE DEL BENE SU AEREOFOTOGRAMMETRIA





AGENZIA DEL DEMANIO

Direzione Servizi al Patrimonio



INDIVIDUAZIONE DEL BENE SU PLANIMETRIA GENERALE





AGENZIA DEL DEMANIO

Direzione Servizi al Patrimonio

DATI CATASTALI comune di TORINO			
cat.	Foglio	Particella	Subalterni
Terreni	1213	67	
Fabbricati	1213	67	

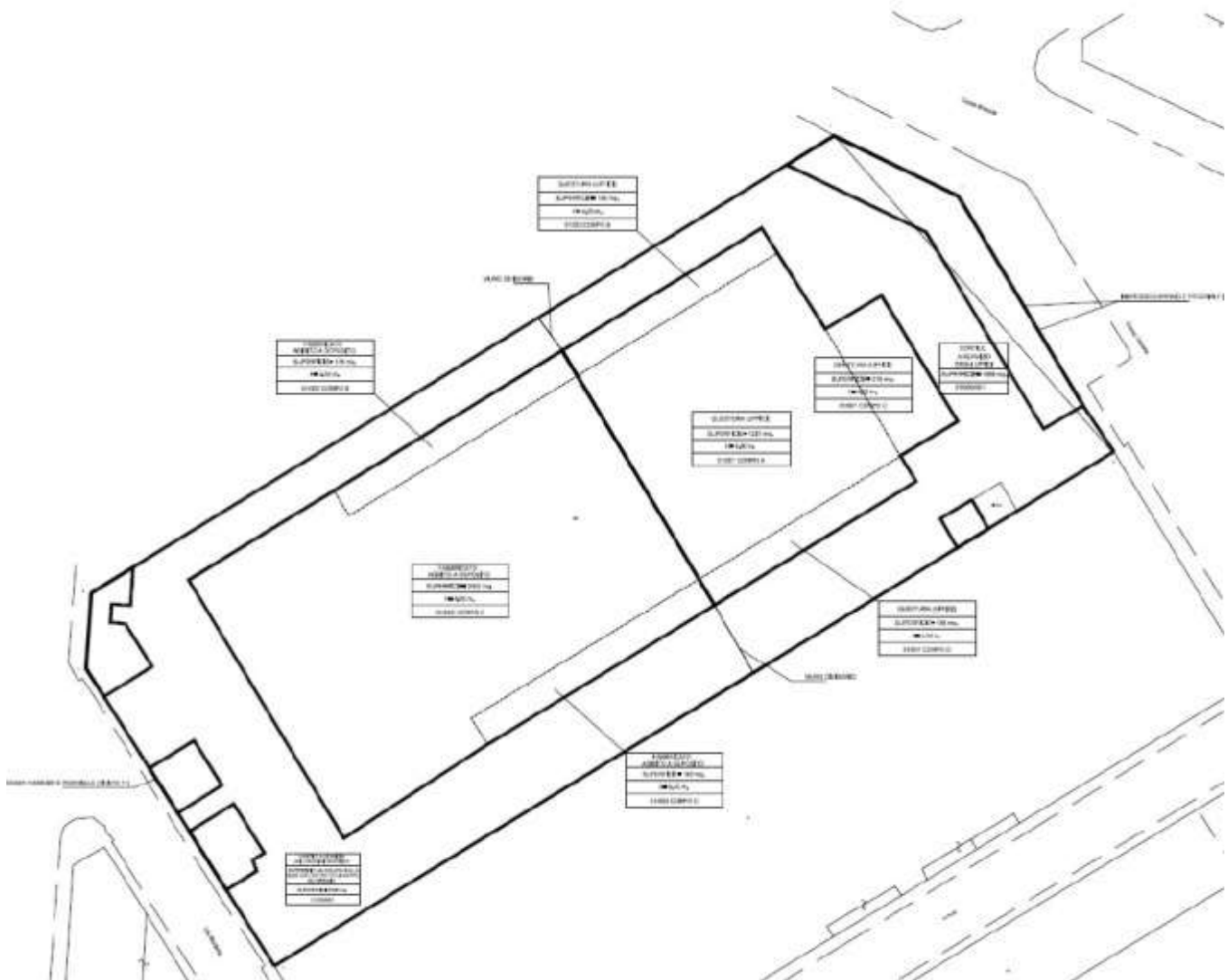
TOB0178 EX GALLETTIFICIO MILITARE					
SUP. LORDA (mq)	VOLUME (mc)	IMMOBILE CIELO/TERRA (SI/NO)	TECNOLOGIA COSTRUTTIVA	TIPOLOGIA DI INTERVENTO NECESSARIO	ATTUALMENTE UTILIZZATO
6.116	-	Si	Muratura mista C.A.	ADEGUAMENTO	Si



AGENZIA DEL DEMANIO

Direzione Servizi al Patrimonio

PLANIMETRIA DELLO STATO DI FATTO (fuori scala)

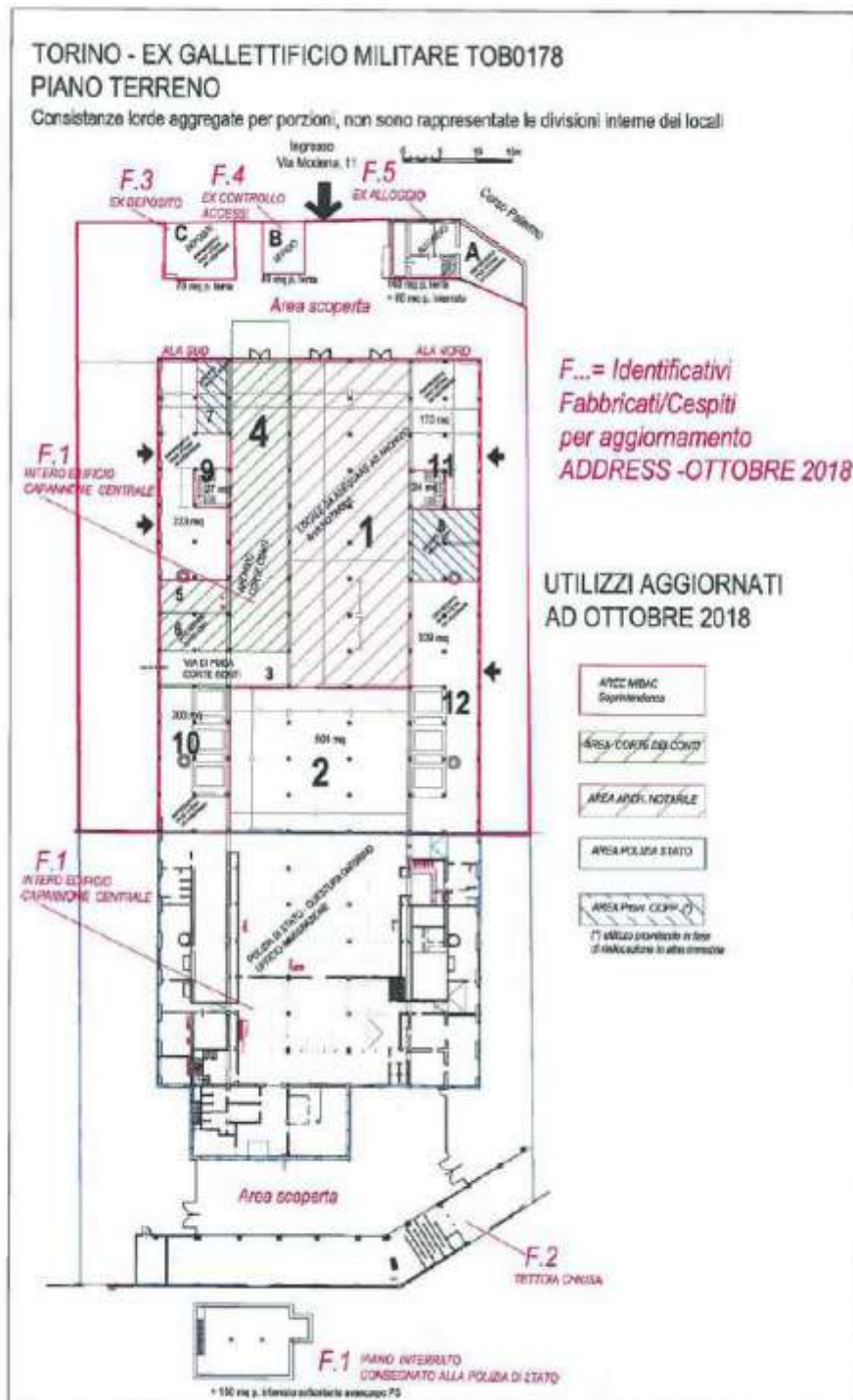




AGENZIA DEL DEMANIO

Direzione Servizi al Patrimonio

PLANIMETRIA PIANO TERRA (fuori scala)





AGENZIA DEL DEMANIO

Direzione Servizi al Patrimonio

PLANIMETRIA PIANO PRIMO (fuori scala)



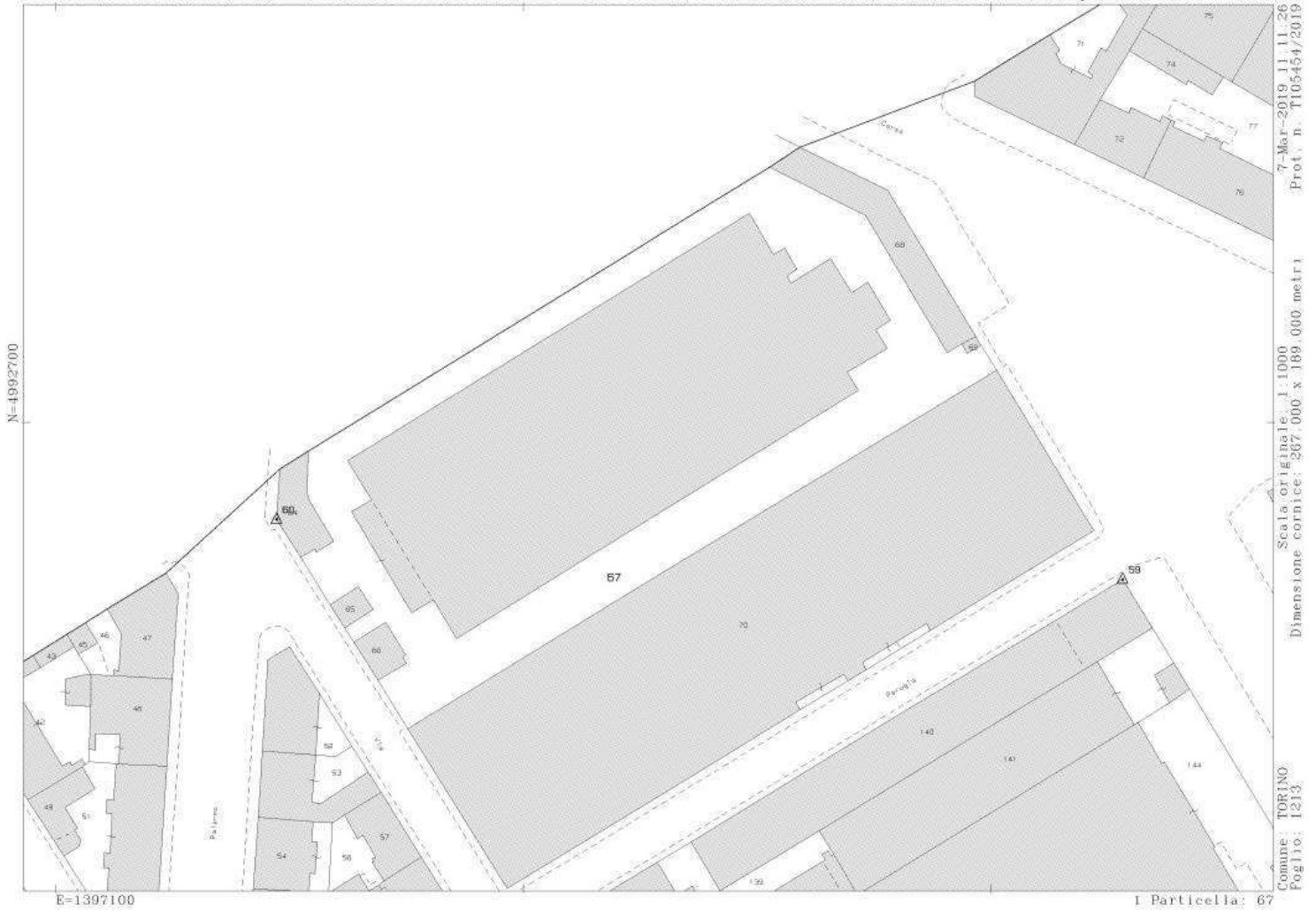


AGENZIA DEL DEMANIO

Direzione Servizi al Patrimonio

ESTRATTO DI MAPPA CATASTALE

Ufficio Provinciale di Torino - Territorio Servizi Catastali - Direttore DR. ING. GIOVANNI GIUSEPPE GAMBITO, esente per fini istituzionali





AGENZIA DEL DEMANIO

Direzione Servizi al Patrimonio

VISURA CATASTALE



Ufficio Provinciale di Torino - Territorio Servizi Catastali

Visura storica per immobile

Situazione degli atti informatizzati dall'impianto meccanografico al 07/03/2019

Data: 07/03/2019 - Ora: 10.55.29 Fine

Visura n.: 194648 Pag: 1

Dati della richiesta	Comune di TORINO (Codice: L219) Provincia di TORINO
Catasto Terreni	Foglio: 1213 Particella: 67

Area di enti urbani e promiscui dall'impianto meccanografico

N.	DATI IDENTIFICATIVI				DATI CLASSAMENTO				DATI DERIVANTI DA
	Foglio	Particella	Sub	Part	Qualità Classe	Superficie(m²)	Datar.	Rendita	
1	1213	67		-	ENTE URBANO	82,90		Demichiale Agrario	Impianto meccanografico del 26/08/1983
Notifica				Partita					

Mappali Fabbricati Correlati
Codice Comune: L219 - Sezione: - Sca/Urb - Foglio: 1213 - Particella: 67

Unità immobiliari n: 1

Visura telematica esente per fini istituzionali



Ufficio Provinciale di Torino - Territorio Servizi Catastali

Visura storica per immobile

Situazione degli atti informatizzati dall'impianto meccanografico al 07/03/2019

Data: 07/03/2019 - Ora: 10.58.58 Segue

Visura n.: 197728 Pag: 1

Dati della richiesta	Comune di TORINO (Codice: L219) Provincia di TORINO
Catasto Fabbricati	Foglio: 1213 Particella: 67

INTESTATO

1	DEMANIO DELLO STATO con sede in ROMA	97553710019*	(1) Proprietà per 1000/1000
---	--------------------------------------	--------------	-----------------------------

Unità immobiliare dal 02/04/2014

N.	DATI IDENTIFICATIVI				DATI DI CLASSAMENTO							DATI DERIVANTI DA
	Sezione Titano	Foglio	Particella	Sub	Zona Cons.	Micro Zona	Categoria	Classe	Consistenza	Superficie Catastale	Rendita	
1		1213	64		1		D/1					Variazione del 02/04/2014 protocollo n. TO0111438 in atti del 02/04/2014 BONIFICA IDENTIFICATIVO CATASTALE (n. 85483.1/2014)
Indirizzo		VIA MOISANA n. 9 piano T.										

Mappali Terreni Correlati
Codice Comune: L219 - Sezione: - Foglio: 1213 - Particella: 64

Situazione degli intestati dal 02/04/2014

N.	DATI ANAGRAFICI	CODICE FISCALE	DIRITTI ONERI REALI
1	DEMANIO DELLO STATO con sede in ROMA	97553710019	(1) Proprietà per 1000/1000
DATI DERIVANTI DA dal 02/04/2014 protocollo n. TO0111438 in atti del 02/04/2014 Registratore: BONIFICA IDENTIFICATIVO CATASTALE (n. 85483.1/2014)			



AGENZIA DEL DEMANIO

Direzione Servizi al Patrimonio



Ufficio Provinciale di Torino - Territorio
Servizi Catastali

Data: 07/03/2019 - Ora: 10:58:58 Fuso

Visura n.: T97728 Pag. 2

Visura storica per immobile

Situazione degli atti informatizzati dall'impianto meccanografico al 07/03/2019

Situazione dell'unità immobiliare che ha originato il precedente dall'impianto meccanografico

N.	DATI IDENTIFICATIVI				DATI DI CLASSAMENTO							DATI DERIVANTI DA	
	Sensore Urbana	Foglio	Parcella	Sub	Zona Cens.	Micro Zona	Categoria	Classe	Coesistenza	Superficie Catastale	Rendita		
1		179	268 273 274 275 819 820		1		D-1						Impianto meccanografico del 30/06/1987
Indirizzo		VIA MODENA n. 9 piano I.											
Natura		-				Partita		11331		Med.58		-	

Situazione degli intestati dall'impianto meccanografico

N.	DATI ANAGRAFICI	CODICE FISCALE	DIRITTI E ONERI REALI
1	DEMANIO DELLO STATO con sede in ROMA	9753710019	(1) Proprietà per 1000/1000 fino al 03/04/2014
DATI DERIVANTI DA		Impianto meccanografico del 30/06/1987	

Unità immobiliari n. 1

Visura telematica esente per fini istituzionali

* Codice Fiscale Validato in Anagrafe Tributaria



AGENZIA DEL DEMANIO

Direzione Servizi al Patrimonio

DOCUMENTAZIONE FOTOGRAFICA





A G E N Z I A D E L D E M A N I O

Direzione Servizi al Patrimonio

FASCICOLO IMMOBILIARE

CASERMA CARABINIERI “ATZEI”

Via Guido Reni 62, Torino

TOB0455

Direzione Regionale
Piemonte e Valle d’Aosta



AGENZIA DEL DEMANIO

Direzione Servizi al Patrimonio

DATI GENERALI		
INTERESSE STRATEGICO DI COMPETENZA STATALE	SI	
APPARTENENZA AL PATRIMONIO CULTURALE TUTELATO	NO	
DENOMINAZIONE	CODICE BENE	CODICE FABBRICATO
Borgo San Paolo SUD CASERMA CARABINIERI "ATZEI"	TOB0455	TO0282006 TO0282007 TO0282008 TO0282011 TO0282011

REGIONE	PROVINCIA	COMUNE	INDIRIZZO	GEOLOCALIZZAZIONE
PIEMONTE	TORINO	TORINO	Via G. Reni, 62	SI

INDIVIDUAZIONE DEL BENE SU AEREOFOTOGRAMMETRIA





AGENZIA DEL DEMANIO

Direzione Servizi al Patrimonio



INDIVIDUAZIONE DEL BENE SU PLANIMETRIA GENERALE





AGENZIA DEL DEMANIO

Direzione Servizi al Patrimonio

DATI CATASTALI comune Perosa Argentina			
cat.	Foglio	Particella	Subalterni
Terreni	1341	135	
Terreni	1341	84	
Terreni	1341	79	
Terreni	1341	75	
Terreni	1341	83	
Fabbricati	1306	8	

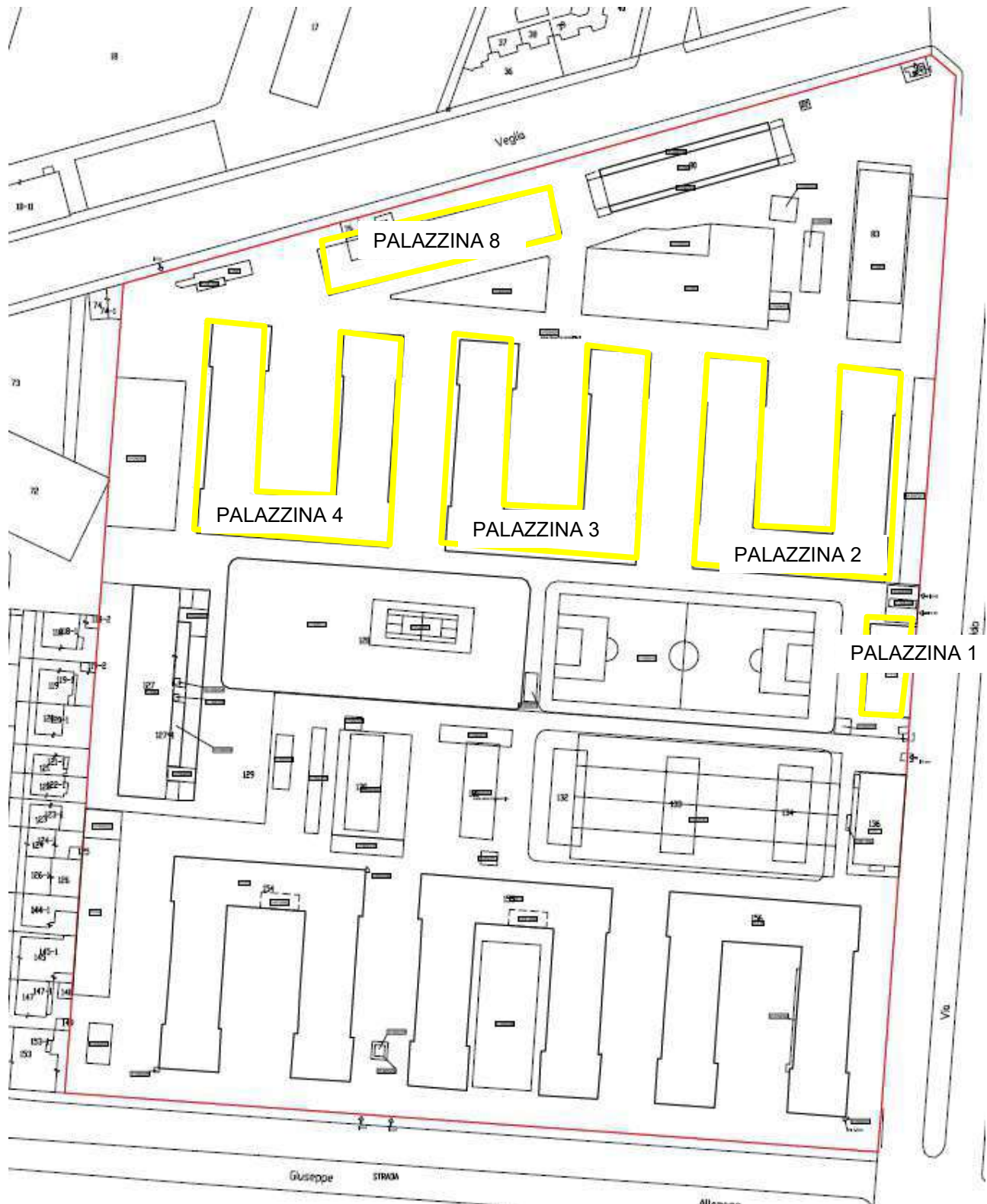
TOB0455 CASERMA DEI CARABINIERI					
SUP. LORDA (mq)	VOLUME (mc)	IMMOBILE CIELO/TERRA (SI/NO)	TECNOLOGIA COSTRUTTIVA	TIPOLOGIA DI INTERVENTO NECESSARIO	ATTUALMENTE UTILIZZATO
15.635	-	Si	muratura	ADEGUAMENTO	si
5.230	-	Si	prefabbricata	ADEGUAMENTO	si



AGENZIA DEL DEMANIO

Direzione Servizi al Patrimonio

PLANIMETRIE (fuori scala)

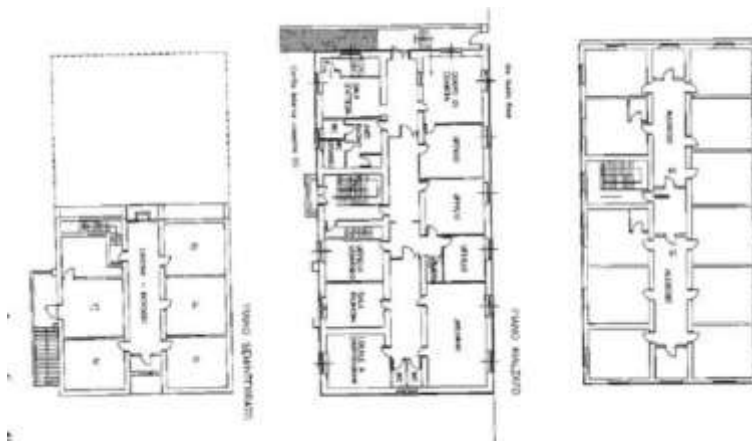




AGENZIA DEL DEMANIO

Direzione Servizi al Patrimonio

Palazzina 1



Palazzina 2

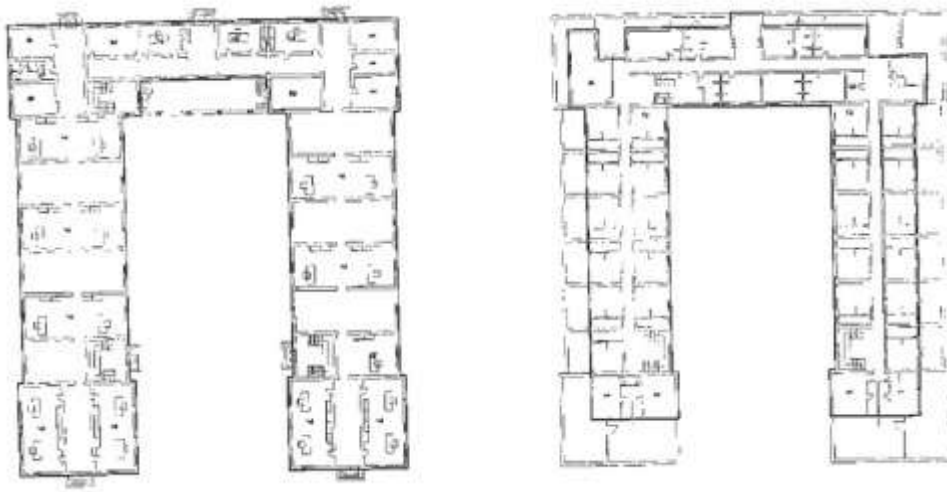




AGENZIA DEL DEMANIO

Direzione Servizi al Patrimonio

Palazzina 3



Palazzina 4

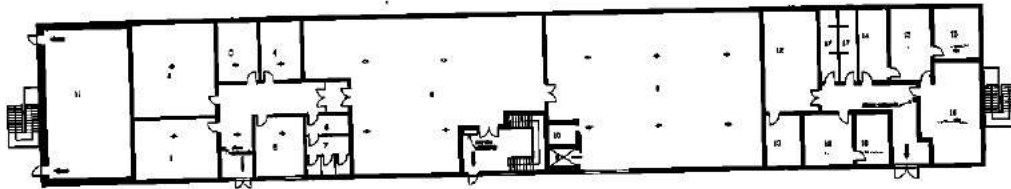
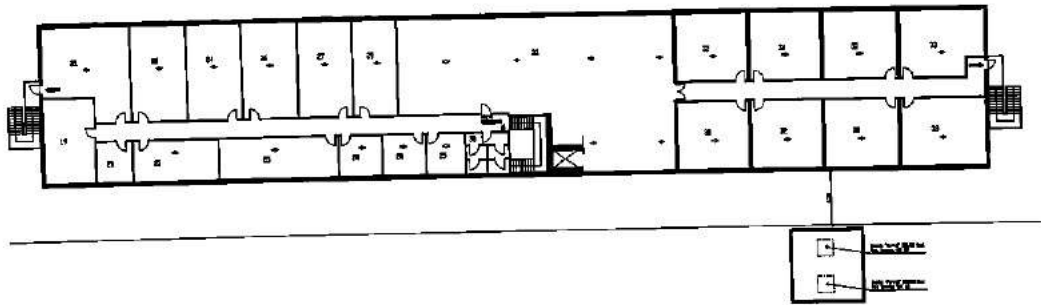
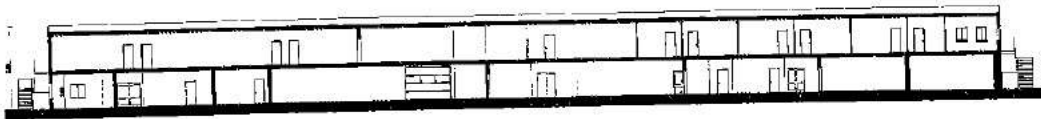




AGENZIA DEL DEMANIO

Direzione Servizi al Patrimonio

Palazzina 8

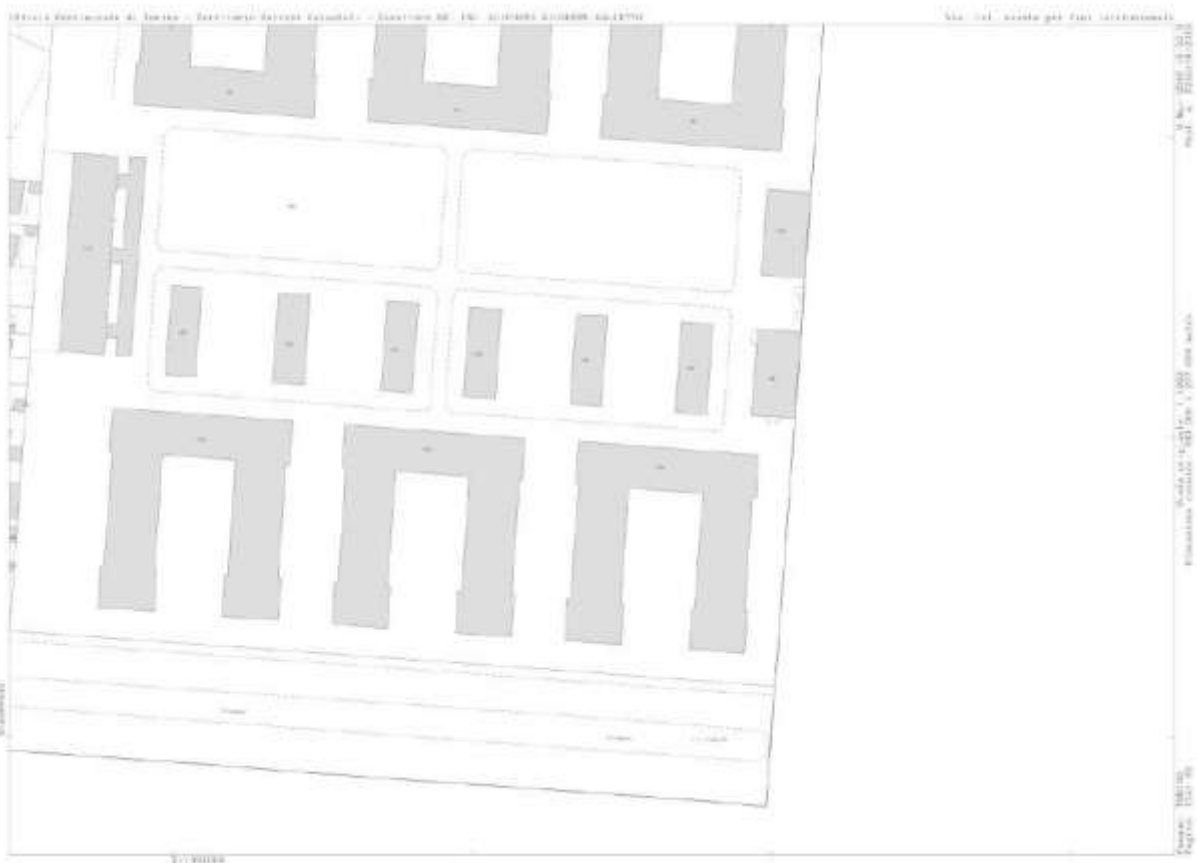
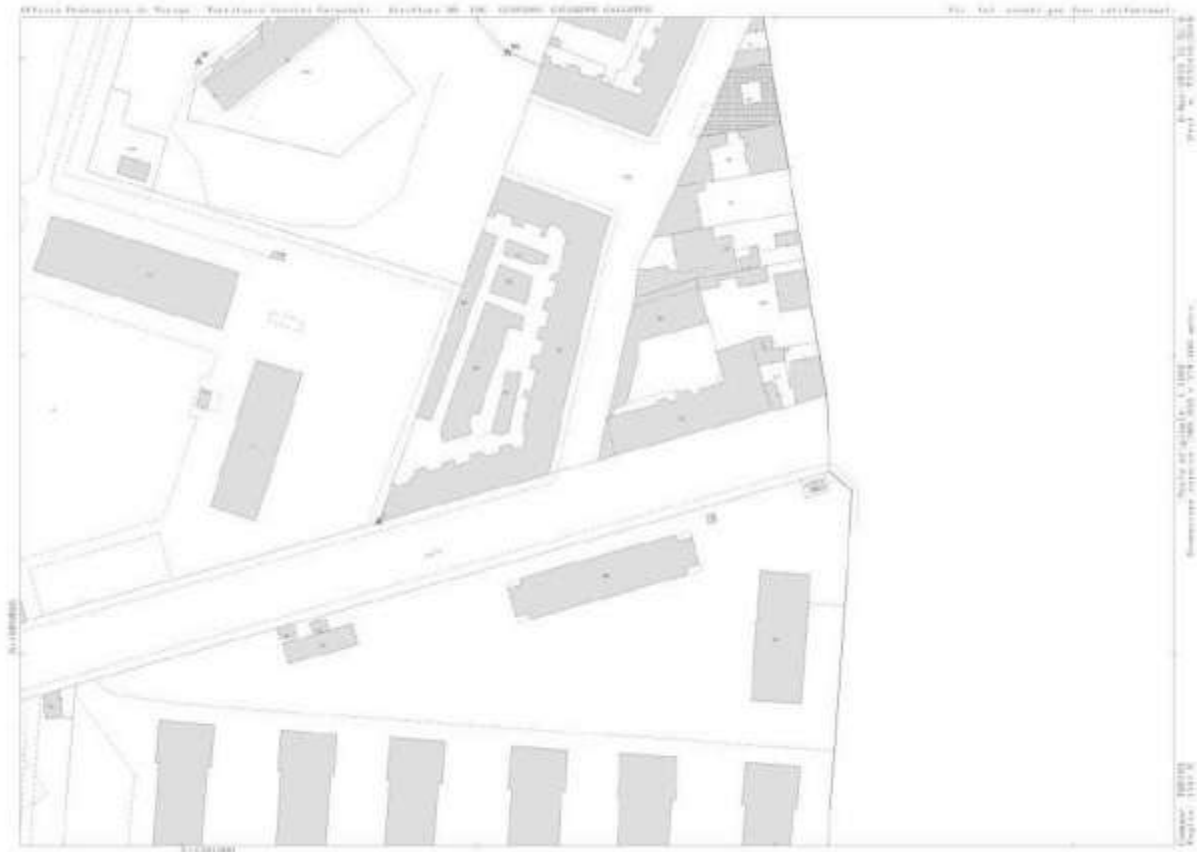




AGENZIA DEL DEMANIO

Direzione Servizi al Patrimonio

ESTRATTO DI MAPPA CATASTALE





AGENZIA DEL DEMANIO

Direzione Servizi al Patrimonio

VISURA CATASTALE



Ufficio Provinciale di Torino - Territorio
Servizi Catastali

Visura per immobile Situazione degli atti informatizzati al 06/03/2019

Data: 06/03/2019 - Ora: 15.18.41 Fine
Visura n.: T215137 Pag: 1

Dati della richiesta	Comune di TORINO (Codice: L219) Provincia di TORINO
Catasto Terreni	Foglio: 1341 Particella: 135

Area di enti urbani e promiscui

N.	DATI IDENTIFICATIVI				DATI CLASSAMENTO				DATI DERIVANTI DA	
	Foglio	Particella	Sub	Part	Qualità Classe	Superficie(m²)	Destinazione	Reddito		
1	1341	135		-	ENTE URBANO	04 20		Dominicale	Agrario	Impianto meccanografico del 26/06/1988
Notifica						Partita	1			
Annotazioni		senza n.º								

Mappali Fabbricati Correlati

Codice Comune L219 - Sezione - SerUrb - Foglio 1341 - Particella 135

Unità immobiliari n. 1

Visura telematica esente per fini istituzionali



Ufficio Provinciale di Torino - Territorio
Servizi Catastali

Visura storica per immobile Situazione degli atti informatizzati dall'impianto meccanografico al 06/03/2019

Data: 06/03/2019 - Ora: 15.22.11 Fine
Visura n.: T217743 Pag: 1

Dati della richiesta	Comune di TORINO (Codice: L219) Provincia di TORINO
Catasto Terreni	Foglio: 1341 Particella: 54

Area di enti urbani e promiscui dall'impianto meccanografico

N.	DATI IDENTIFICATIVI				DATI CLASSAMENTO				DATI DERIVANTI DA	
	Foglio	Particella	Sub	Part	Qualità Classe	Superficie(m²)	Destinazione	Reddito		
1	1341	54		-	ENTE URBANO	26 60		Dominicale	Agrario	Impianto meccanografico del 26/06/1988
Notifica						Partita	1			
Annotazioni		senza n.º								

Mappali Fabbricati Correlati

Codice Comune L219 - Sezione - SerUrb - Foglio 1341 - Particella 54

Unità immobiliari n. 1

Visura telematica esente per fini istituzionali



AGENZIA DEL DEMANIO

Direzione Servizi al Patrimonio



Ufficio Provinciale di Torino - Territorio
Servizi Catastali

Visura storica per immobile

Situazione degli atti informatizzati dall'impianto meccanografico al 06/03/2019

Data: 06/03/2019 - Ora: 15.23.58 Fine

Visura n.: T218555 Pag: 1

Dati della richiesta	Comune di TORINO (Codice: L219) Provincia di TORINO
Catasto Terreni	Foglio: 1341 Particella: 79

Area di enti urbani e promiscui dall'impianto meccanografico

N.	DATI IDENTIFICATIVI				DATI CLASSAMENTO				DATI DERIVANTI DA	
	Foglio	Particella	Sub	Part	Qualità Classe	Superficie(m ²) In area	Deduz.	Reddito		
								Dominicale	Agrario	
1	1341	79			ENTE URBANO	26 46				Impianto meccanografico del 26-08-1988
Notifica						Partita		1		
Annotazioni				sett.133 n.9						

Mappe Fabbricati Correlati
Codice Comune L219 - Sezione - SetUrb - Foglio 1341 - Particella 79

Unità immobiliari n. 1

Visura telematica esente per fini istituzionali



Ufficio Provinciale di Torino - Territorio
Servizi Catastali

Visura storica per immobile

Situazione degli atti informatizzati dall'impianto meccanografico al 06/03/2019

Data: 06/03/2019 - Ora: 15.25.31 Fine

Visura n.: T219233 Pag: 1

Dati della richiesta	Comune di TORINO (Codice: L219) Provincia di TORINO
Catasto Terreni	Foglio: 1341 Particella: 75

Area di enti urbani e promiscui dall'impianto meccanografico

N.	DATI IDENTIFICATIVI				DATI CLASSAMENTO				DATI DERIVANTI DA	
	Foglio	Particella	Sub	Part	Qualità Classe	Superficie(m ²) In area	Deduz.	Reddito		
								Dominicale	Agrario	
1	1341	75			ENTE URBANO	26 36				Impianto meccanografico del 26-08-1988
Notifica						Partita		1		
Annotazioni				sett.133 n.9						

Mappe Fabbricati Correlati
Codice Comune L219 - Sezione - SetUrb - Foglio 1341 - Particella 75

Unità immobiliari n. 1

Visura telematica esente per fini istituzionali



Ufficio Provinciale di Torino - Territorio
Servizi Catastali

Visura storica per immobile

Situazione degli atti informatizzati dall'impianto meccanografico al 06/03/2019

Data: 06/03/2019 - Ora: 15.26.46 Fine

Visura n.: T219778 Pag: 1

Dati della richiesta	Comune di TORINO (Codice: L219)
----------------------	----------------------------------



AGENZIA DEL DEMANIO

Direzione Servizi al Patrimonio

DOCUMENTAZIONE FOTOGRAFICA





AGENZIA DEL DEMANIO

Direzione Servizi al Patrimonio





AGENZIA DEL DEMANIO

Direzione Servizi al Patrimonio

FASCICOLO IMMOBILIARE

Casermette funzionali Polizia di Stato

BORGO SAN PAOLO NORD

Via Veglia 44 - Torino

TOB0456

Direzione Regionale
Piemonte e Valle d'Aosta




AGENZIA DEL DEMANIO

Direzione Servizi al Patrimonio

DATI GENERALI		
INTERESSE STRATEGICO DI COMPETENZA STATALE	SI	
APPARTENENZA AL PATRIMONIO CULTURALE TUTELATO	NO	
DENOMINAZIONE	CODICE BENE	CODICE FABBRICATO
BORGO SAN PAOLO NORD	TOB0456	TO0064001 TO0064003 TO0064007 TO0064008 TO0064010

REGIONE	PROVINCIA	COMUNE	INDIRIZZO	GEOLOCALIZZAZIONE
PIEMONTE	TORINO	TORINO	Via Veglia 44	SI

INDIVIDUAZIONE DEL BENE SU AEREOFOTOGRAMMETRIA





AGENZIA DEL DEMANIO

Direzione Servizi al Patrimonio



INDIVIDUAZIONE DEL BENE SU PLANIMETRIA GENERALE



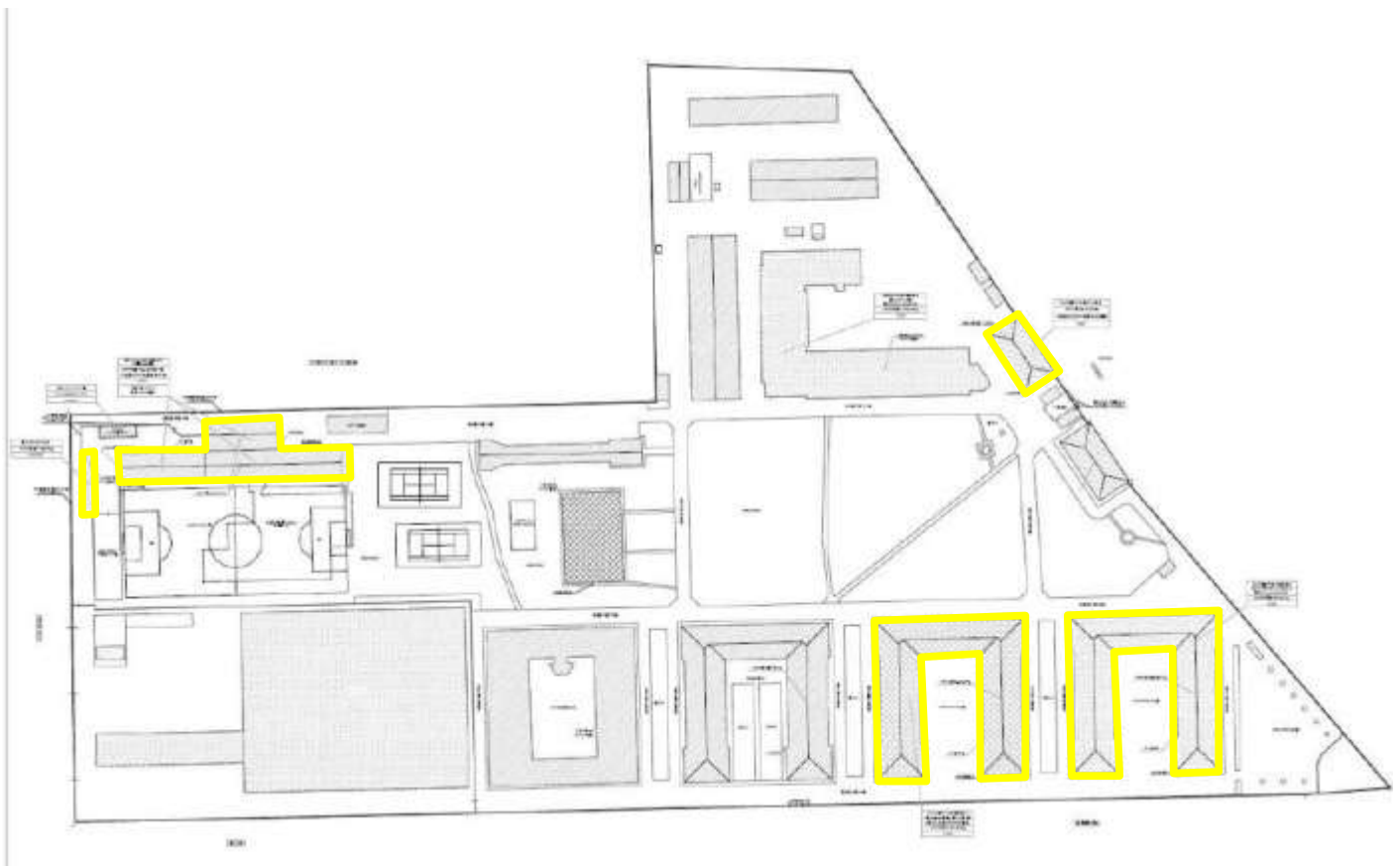


AGENZIA DEL DEMANIO

Direzione Servizi al Patrimonio

TOB0456 BORGIO SAN PAOLO NORD					
SUP. LORDA (mq)	VOLUME (mc)	IMMOBILE CIELO/TERRA (SI/NO)	TECNOLOGIA COSTRUTTIVA	TIPOLOGIA DI INTERVENTO NECESSARIO	ATTUALMENTE UTILIZZATO
7.436	-	SI	MURATURA	-	SI

PLANIMETRIA DELLO STATO DI FATTO (fuori scala)

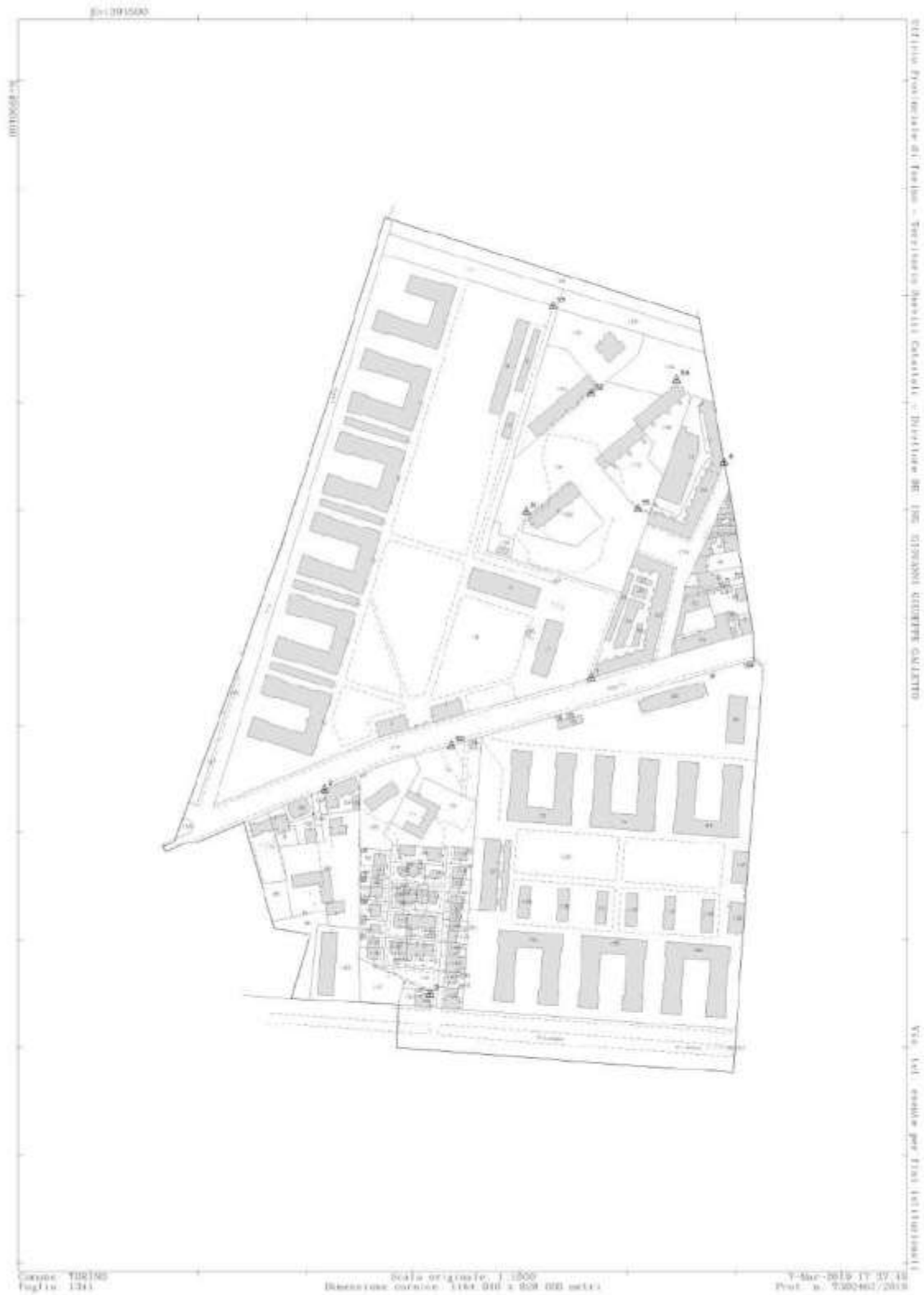




AGENZIA DEL DEMANIO

Direzione Servizi al Patrimonio

ESTRATTO DI MAPPA CATASTALE





AGENZIA DEL DEMANIO

Direzione Servizi al Patrimonio

VISURA CATASTALE



Ufficio Provinciale di Torino - Territorio
Servizi Catastali

Visura per immobile Situazione degli atti informatizzati al 07/03/2019

Data: 07/03/2019 - Ora: 17.19.16 Fine

Visura n.: T292625 Pag: 1

Dati della richiesta	Comune di TORINO (Codice: L219)
	Provincia di TORINO
Catasto Terreni	Foglio: 1341 Particella: 8

Area di enti urbani e promiscui

N.	DATI IDENTIFICATIVI			DATI CLASSAMENTO				DATI DERIVANTI DA		
	Foglio	Particella	Sub	Porz	Qualità Classe	Superficie(m ²) ha are ca	Deduz	Reddito		
								Dominicale	Agrario	
1	1341	8		-	ENTE URBANO	10 90				Impianto meccanografico del 26/08/1988
Notifica				Partita		1				
Annotazioni		sost l 83 n 74								

Mappali Fabbricati Correlati
Codice Comune L219 - Sezione - SezUrb - Foglio 1341 - Particella 8

Unità immobiliari n. 1

Visura telematica esente per fini istituzionali

Elenco Immobili

	Foglio	Particella	Sub	Indirizzo	Zona cens.	Categoria	Classe	Consistenza	Rendita	Partita	Altri Dati
<input type="radio"/>	1341	8		TORINO						Soppressa	SI
<input checked="" type="radio"/>	1341	8		TORINO VIA RENI GUIDO, Piano T-1	3	B/1	U	101512 mc	Euro 340.772,72		SI
<input type="radio"/>	1341	8		TORINO						Soppressa	SI
<input type="radio"/>	1341	8		TORINO						Soppressa	SI
<input type="radio"/>	1341	8		TORINO						Soppressa	SI
<input type="radio"/>	1341	8		TORINO						Soppressa	SI
<input type="radio"/>	1341	8		TORINO						Soppressa	SI
<input type="radio"/>	1341	8		TORINO						Soppressa	SI
<input type="radio"/>	1341	8		TORINO						Soppressa	SI
<input type="radio"/>	1341	8		TORINO						Soppressa	SI
<input type="radio"/>	1341	8		TORINO						Soppressa	SI
<input type="radio"/>	1341	8		TORINO						Soppressa	SI
<input type="radio"/>	1341	8		TORINO						Soppressa	SI
<input type="radio"/>	1341	8		TORINO						Soppressa	SI
<input type="radio"/>	1341	8		TORINO						Soppressa	SI
<input type="radio"/>	1341	8		TORINO						Soppressa	SI
<input type="radio"/>	1341	8		TORINO						Soppressa	SI
<input type="radio"/>	1341	8		TORINO						Soppressa	SI
<input type="radio"/>	1341	8		TORINO						Soppressa	SI
<input type="radio"/>	1341	8		TORINO						Soppressa	SI

[Intestati](#) [Visura Per Immobile](#) [Ricerca per Partita](#) [Indietro](#)



AGENZIA DEL DEMANIO

Direzione Servizi al Patrimonio



Visura per immobile Situazione degli atti informatizzati al 07/03/2019

Data: 07/03/2019 - Ora: 17.21.41 Segne
Visura n.: T294830 Pag: 1

Dati della richiesta	Comune di TORINO (Codice: L219) Provincia di TORINO
Catasto Fabbricati	Foglio: 1341 Particella: 8

Unità immobiliare

N.	DATI IDENTIFICATIVI				DATI DI CLASSAMENTO							DATI DERIVANTI DA
	Sezione Urbana	Foglio	Particella	Sub	Zona Cens.	Mico Zona	Categoria	Classe	Consistenza	Superficie Catastale	Rendita	
1		1341	7		3		B/1	U	101512 m ²	Totale: 120 m ²	Euro 340.772,74	Variazione del 09/11/2015 - Inserimento in visura dei dati di superficie.
			8									
			15									
			17									
			18	1								
				2								
				3								
				4								
				5								
				6								
				7								
			75									
			78									
			79									
			80									
			82									
			83									
			84									
			127									
			138	1								
				2								
				3								
				4								
				5								
			135									
			136									
			154									
			185									



Visura per immobile Situazione degli atti informatizzati al 07/03/2019

Data: 07/03/2019 - Ora: 17.21.41 Fine
Visura n.: Pag: 2

156			
Indirizzo	VIA RENZI GUIDO (sano. T.1.)		
Annotazioni	di studio; costituita dalla soppressione della particella ex ser. fg. 83 pla 100 sub per allineamento mappa		
INTESATO			
N.	DATI ANAGRAFICI		CODICE FISCALE
1	COMUNE DI TORINO con sede in TORINO		0014490010*
			DIRITTI E ONERI REALI (1) Proprietà per 1000/1000

Mappai Terreni Correlati
Codice Comune L219 - Sezione - Foglio 1341 - Particella 7

Unità immobiliari n. 1

Visura telematica esente per fini istituzionali

* Codice Fiscale Validato in Anagrafe Tributaria



AGENZIA DEL DEMANIO

Direzione Servizi al Patrimonio



Ufficio Provinciale di Torino - Territorio
Servizi Catastali

Data: 07/03/2019 - Ora: 17.33.42 Segue

Visura n.: T300603 Pag: 1

Visura per immobile
Situazione degli atti informatizzati al 07/03/2019

Dati della richiesta	Comune di TORINO (Codice: L219)
Catasto Fabbricati	Provincia di TORINO
	Foglio: 1341 Particella: 18 Sub.: 1

Unità immobiliare

N.	DATI IDENTIFICATIVI				DATI DI CLASSAMENTO							DATI DERIVANTI DA
	Sezione Urbana	Foglio	Particella	Sub	Zona Cens.	Micro Zona	Categoria	Classe	Consistenza	Superficie Catastale	Rendita	
1		1341	7		3		B/I	U	101512 m ³	Totale: 120 m ²	Euro 340.772,74	Variazione del 09/11/2015 - Inscrimo in visura dei dati di superficie.
			8									
			15									
			17									
			18	1								
				2								
				3								
				4								
				5								
				6								
				7								
			75									
			78									
			79									
			80									
			82									
			83									
			84									
			127									
			128	1								
				2								
				3								
				4								
				5								
			135									
			136									
			154									
			155									



Ufficio Provinciale di Torino - Territorio
Servizi Catastali

Data: 07/03/2019 - Ora: 17.33.43 Fine

Visura n.: Pag: 2

Visura per immobile
Situazione degli atti informatizzati al 07/03/2019

156	VIA RENI GUIDO piano: T-1;
Annotazioni	di stadio: costituita dalla soppressione della particella ceu sez fgl 83 pla 100 sub per allineamento mappe

INTESTATO

N.	DATI ANAGRAFICI	CODICE FISCALE	DIRITTI E ONERI REALI
1	COMUNE DI TORINO con sede in TORINO	00514490010*	(1) Proprietà per 1000/1000

Mappali Terreni Correlati

Codice Comune L219 - Sezione - Foglio 1341 - Particella 7

Unità immobiliari n. 1

Visura telematica esente per fini istituzionali

* Codice Fiscale Validato in Anagrafe Tributaria



AGENZIA DEL DEMANIO

Direzione Servizi al Patrimonio

DOCUMENTAZIONE FOTOGRAFICA





A G E N Z I A D E L D E M A N I O

Direzione Servizi al Patrimonio

FASCICOLO IMMOBILIARE

EX CASA DEL FASCIO - CC

Via Genova 266 - Spinetta Marengo Frazione di Alessandria, (AL)

ALB0144

Direzione Regionale
Piemonte e Valle d'Aosta



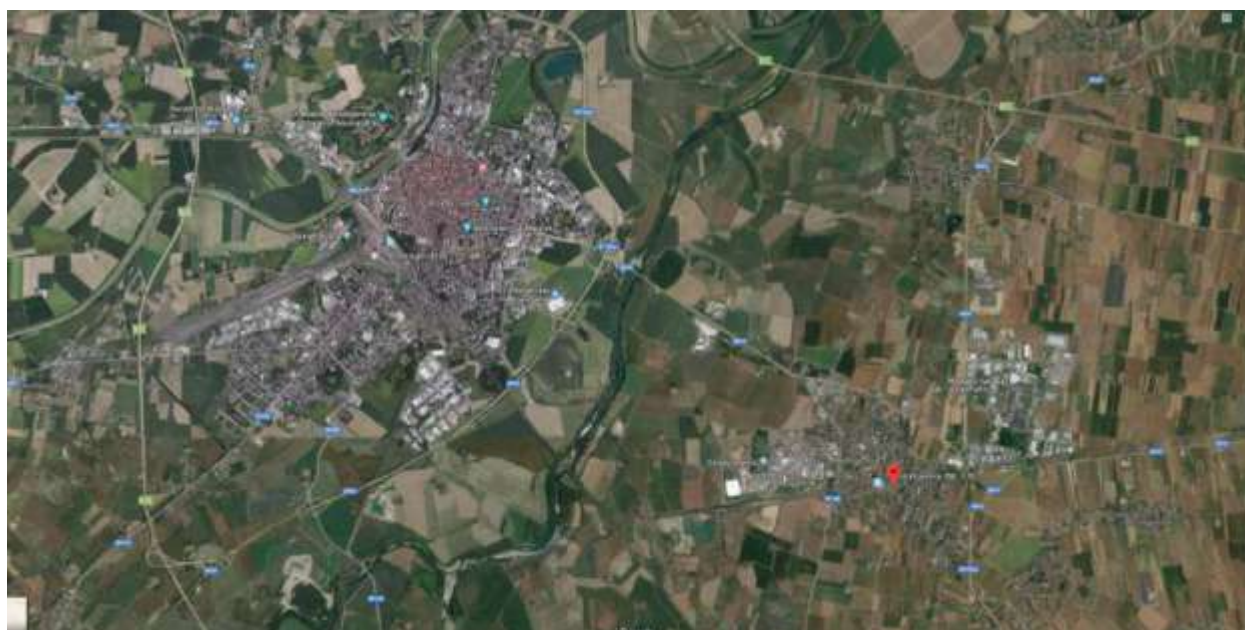
AGENZIA DEL DEMANIO

Direzione Servizi al Patrimonio

DATI GENERALI		
INTERESSE STRATEGICO DI COMPETENZA STATALE	SI	
APPARTENENZA AL PATRIMONIO CULTURALE TUTELATO	NO	
DENOMINAZIONE	CODICE BENE	CODICE FABBRICATO
EX CASA DEL FASCIO - CC	ALB0144	AL0008001

REGIONE	PROVINCIA	COMUNE	INDIRIZZO	GEOLOCALIZZAZIONE
PIEMONTE	ALESSANDRIA	SPINETTA MARENGO FRAZIONE DI ALESSANDRIA	Via Genova, 266	SI

INDIVIDUAZIONE DEL BENE SU AEREOFOTOGRAMMETRIA



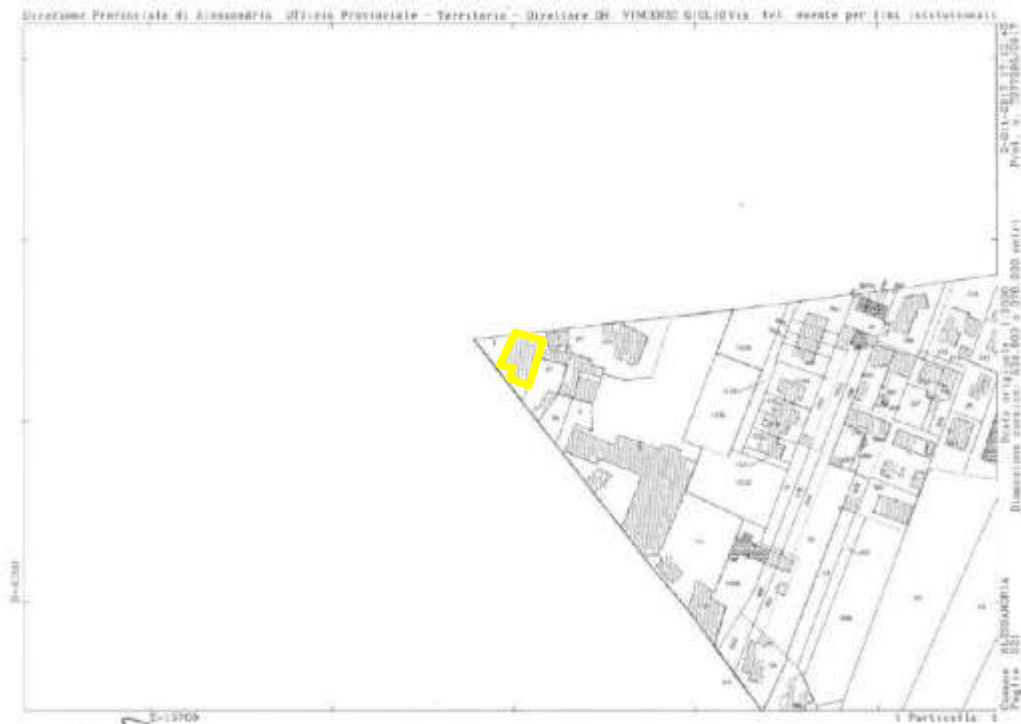


AGENZIA DEL DEMANIO

Direzione Servizi al Patrimonio



INDIVIDUAZIONE DEL BENE SU PLANIMETRIA GENERALE





AGENZIA DEL DEMANIO

Direzione Servizi al Patrimonio

DATI CATASTALI comune di Alessandria			
cat.	Foglio	Particella	Subalterni
Fabbricati	221	1	-
Terreni	221	1	-

ALB0144 EX CASA DEL FASCIO					
SUP. LORDA (mq)	VOLUME (mc)	IMMOBILE CIELO/TERRA (SI/NO)	TECNOLOGIA COSTRUTTIVA	TIPOLOGIA DI INTERVENTO NECESSARIO	ATTUALMENTE UTILIZZATO
709	-	SI	MURATURA	ADEGUAMENTO	SI



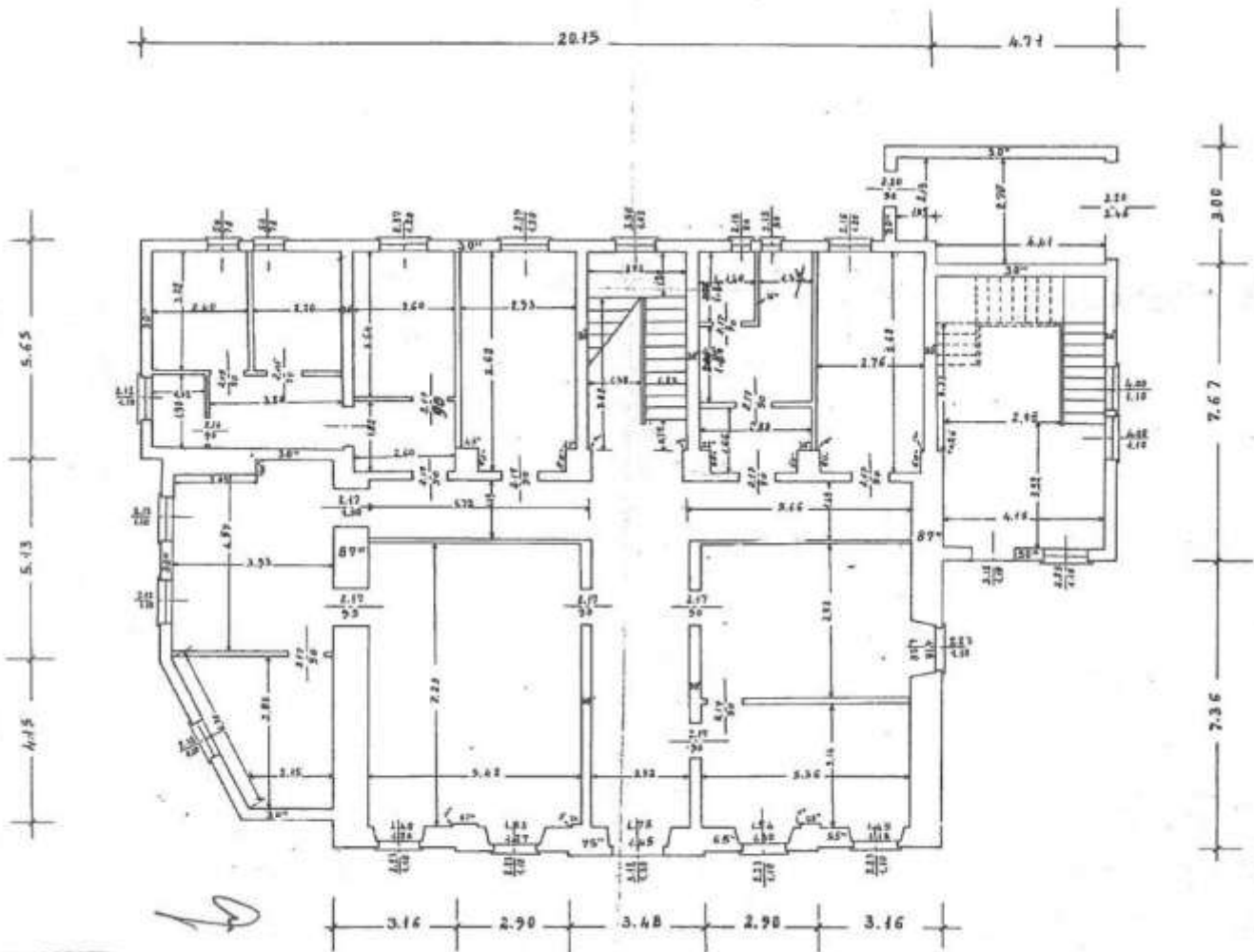
AGENZIA DEL DEMANIO

Direzione Servizi al Patrimonio

PLANIMETRIA DELLO STATO DI FATTO (fuori scala)

PIANO TERRENO

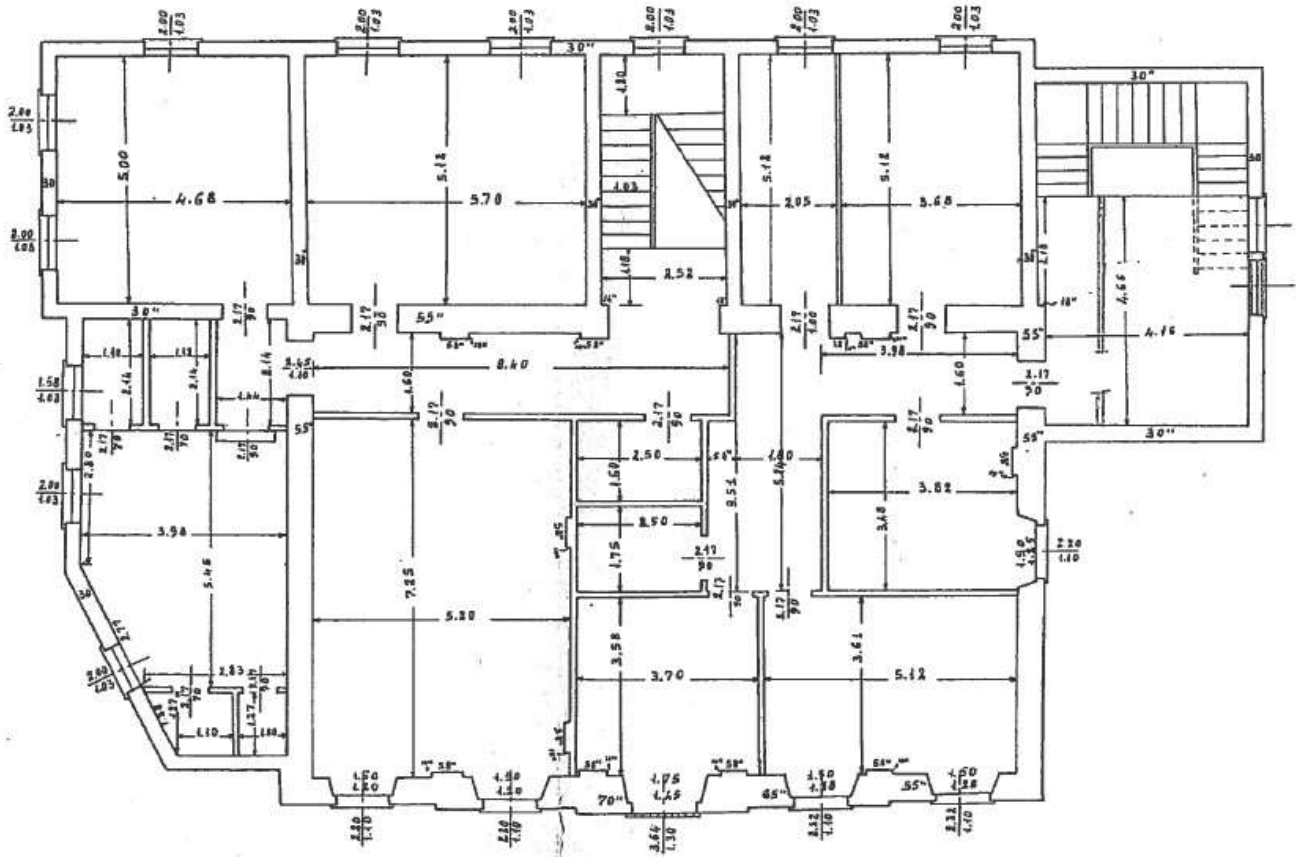
SCALA 1:100





PRIMO PIANO

SCALA 1:100

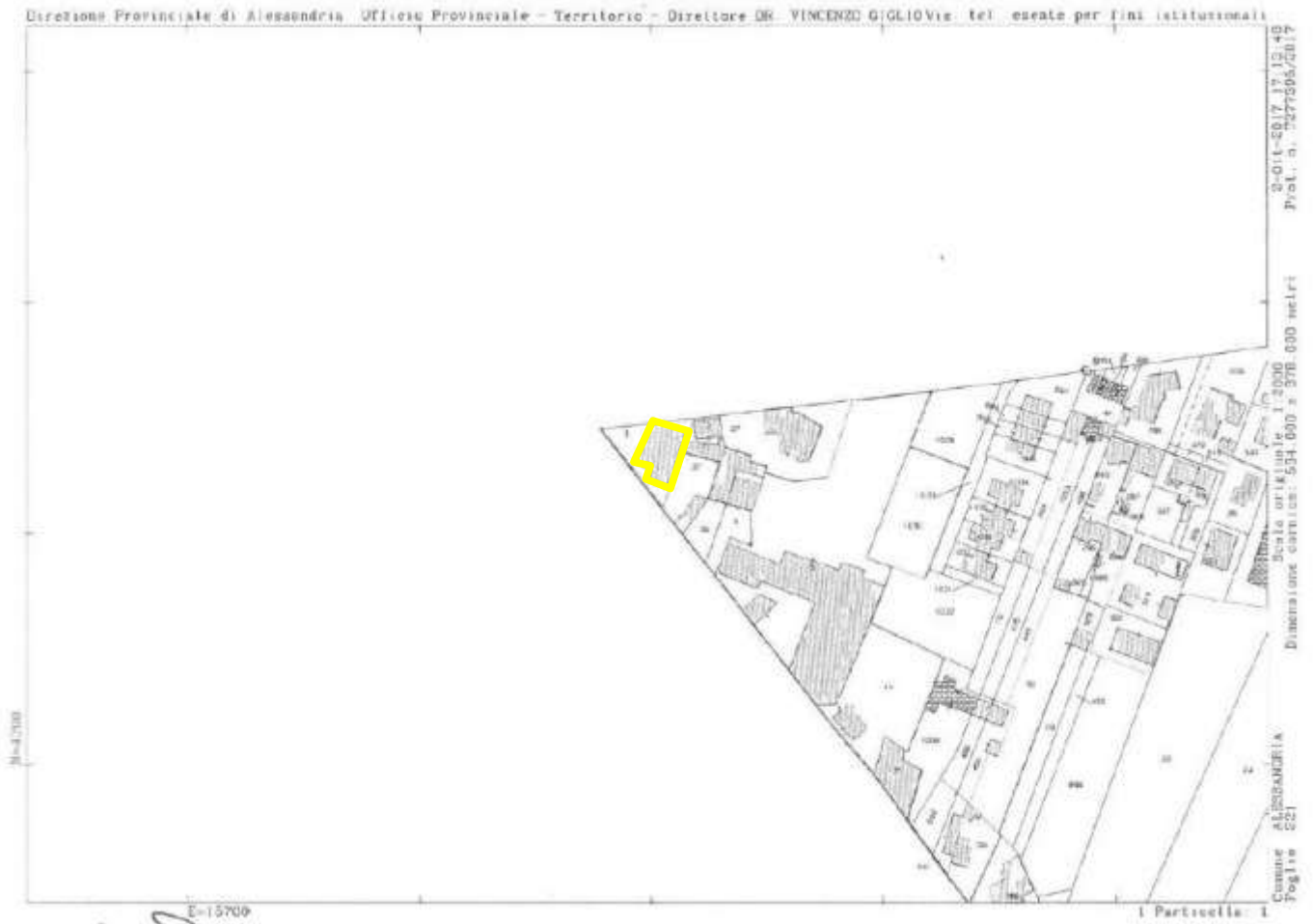




AGENZIA DEL DEMANIO

Direzione Servizi al Patrimonio

ESTRATTO DI MAPPA CATASTALE






AGENZIA DEL DEMANIO

Direzione Servizi al Patrimonio

VISURA CATASTALE



Direzione Provinciale di Alessandria
Ufficio Provinciale - Territorio
Servizi Catastali

Visura per immobile Situazione degli atti informatizzati al 02/10/2017

Data: 02/10/2017 - Ora: 17.15.12 - Fine


Visura n.: T278185 Pag: 1

Dati della richiesta		Comune di ALESSANDRIA (Codice: A182)									
Catasto Terreni		Provincia di ALESSANDRIA									
		Foglio: 221 Particella: 1									
Area di enti urbani e promiscui											
N.	DATI IDENTIFICATIVI				DATI CLASSAMENTO						DATI DERIVANTI DA
	Foglio	Particella	Sub	Parti	Qualità Classe	Superficie (m ²)	Deduz.	Rendite			
1	221	1			ENTE URBANO	ha mt ca 97 50			Dominicale	Agario	Impianto meccanografico del 26/06/1984
Notifica		Partita		1							

Unità immobiliari n. 1

Visura telematica esente per fini istituzionali

* Codice Fiscale Validato in Anagrafe Tributaria



Direzione Provinciale di Alessandria
Ufficio Provinciale - Territorio
Servizi Catastali

Visura per immobile Situazione degli atti informatizzati al 02/10/2017

Data: 02/10/2017 - Ora: 17.15.45 - Fine

Visura n.: T278461 Pag: 1

Dati della richiesta		Comune di ALESSANDRIA (Codice: A182)										
Catasto Fabbricati		Provincia di ALESSANDRIA										
		Foglio: 221 Particella: 1										
Unità immobiliare												
N.	DATI IDENTIFICATIVI				DATI DI CLASSAMENTO							DATI DERIVANTI DA
	Sezione Urbana	Foglio	Particella	Sub	Zona Cons. Zona	Micro Zona	Categoria	Classe	Consistenza	Superficie Catastale	Rendita	
1		221	1		2		B/1	1	2658 m ²		Euro 85,23	VARIAZIONE TOPONOMASTICA del 18/03/2015 protocollo n. AL0110425 in atti del 18/05/2015 VARIAZIONE DI TOPONOMASTICA (n. 48878/1/2015)
Indirizzo		VIA PIACENZA DI LITTA PARODI n. 14 presso: T;										

INTESTATO

N.	DATI ANAGRAFICI	CODICE FISCALE	DIRITTI E ONERI REALI
1	DEMANIO DELLO STATO.		(1) Proprietà per 1000/1000

DATI DERIVANTI DA Impianto meccanografico del 26/06/1987

Unità immobiliari n. 1

Visura telematica esente per fini istituzionali

* Codice Fiscale Validato in Anagrafe Tributaria



AGENZIA DEL DEMANIO

Direzione Servizi al Patrimonio

DOCUMENTAZIONE FOTOGRAFICA





A G E N Z I A D E L D E M A N I O

Direzione Servizi al Patrimonio

FASCICOLO IMMOBILIARE

**POLIZIA DI STATO
GRUPPO REGIONALE PORCU**
Corso Giambone 2 , Torino

TOB0277

Direzione Regionale
Piemonte e Valle d'Aosta



AGENZIA DEL DEMANIO

Direzione Servizi al Patrimonio

DATI GENERALI		
INTERESSE STRATEGICO DI COMPETENZA STATALE	SI	
APPARTENENZA AL PATRIMONIO CULTURALE TUTELATO	NO	
DENOMINAZIONE	CODICE BENE	CODICE FABBRICATO
GRUPPO RIONALE PORCU	TOB0277	TO0672001

REGIONE	PROVINCIA	COMUNE	INDIRIZZO	GEOLOCALIZZAZIONE
PIEMONTE	TORINO	TORINO	Corso Giambone, 2	SI


INDIVIDUAZIONE DEL BENE SU AEREOFOTOGRAMMETRIA





AGENZIA DEL DEMANIO

Direzione Servizi al Patrimonio



INDIVIDUAZIONE DEL BENE SU PLANIMETRIA GENERALE





AGENZIA DEL DEMANIO

Direzione Servizi al Patrimonio

DATI CATASTALI comune Torino			
cat.	Foglio	Particella	Subalterni
Terreni	1424	2	-
Fabbricati	1424	2	

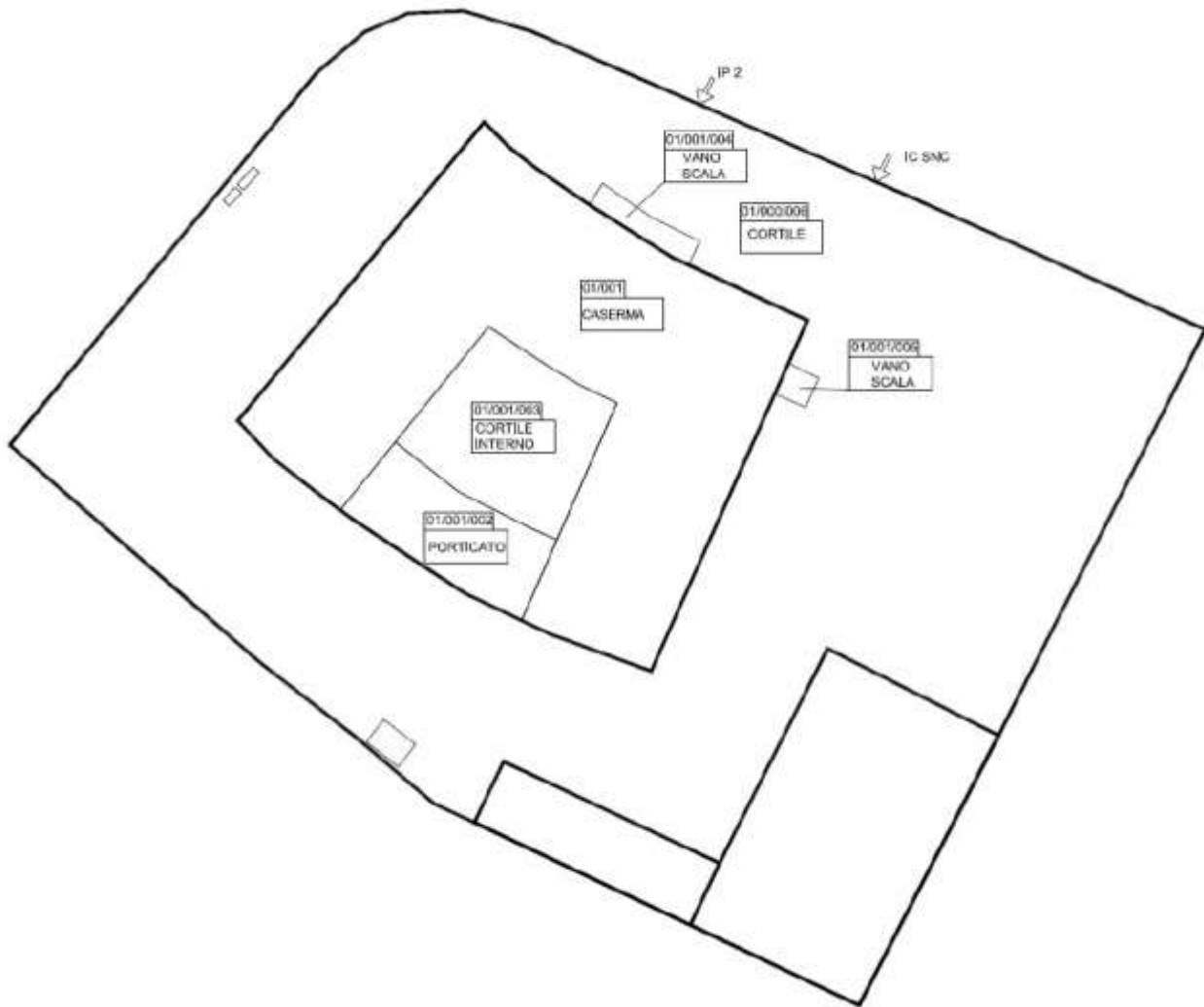
TOB0277 Polizia di Stato					
SUP. LORDA (mq)	VOLUME (mc)	IMMOBILE CIELO/TERRA (SI/NO)	TECNOLOGIA COSTRUTTIVA	TIPOLOGIA DI INTERVENTO NECESSARIO	ATTUALMENTE UTILIZZATO
2.989	-	Si	muratura	ADEGUAMENTO	si



AGENZIA DEL DEMANIO

Direzione Servizi al Patrimonio

PLANIMETRIE (fuori scala)

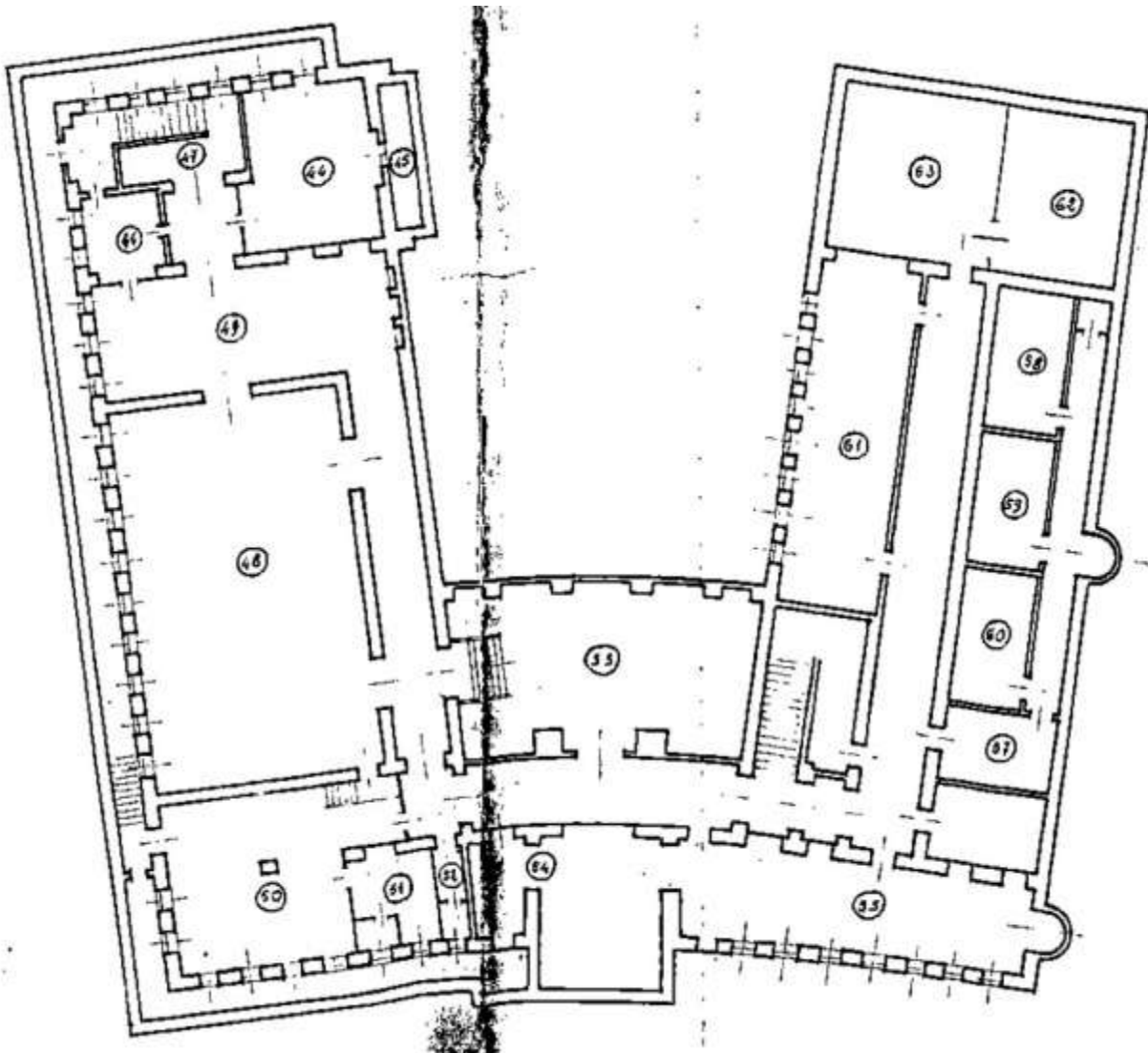




AGENZIA DEL DEMANIO

Direzione Servizi al Patrimonio

Piano Interrato



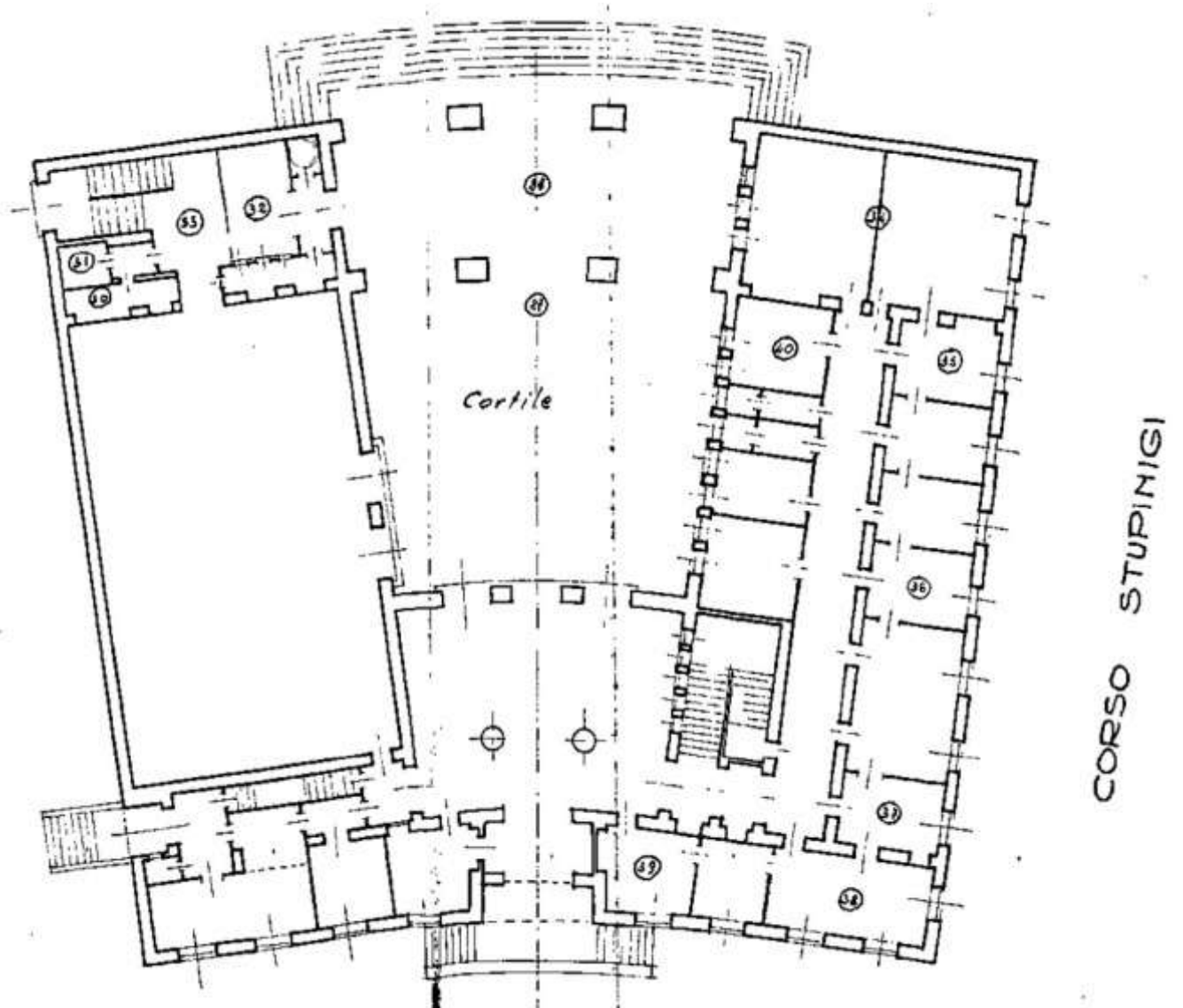
CORSO STUPINIGI



AGENZIA DEL DEMANIO

Direzione Servizi al Patrimonio

Piano Terra

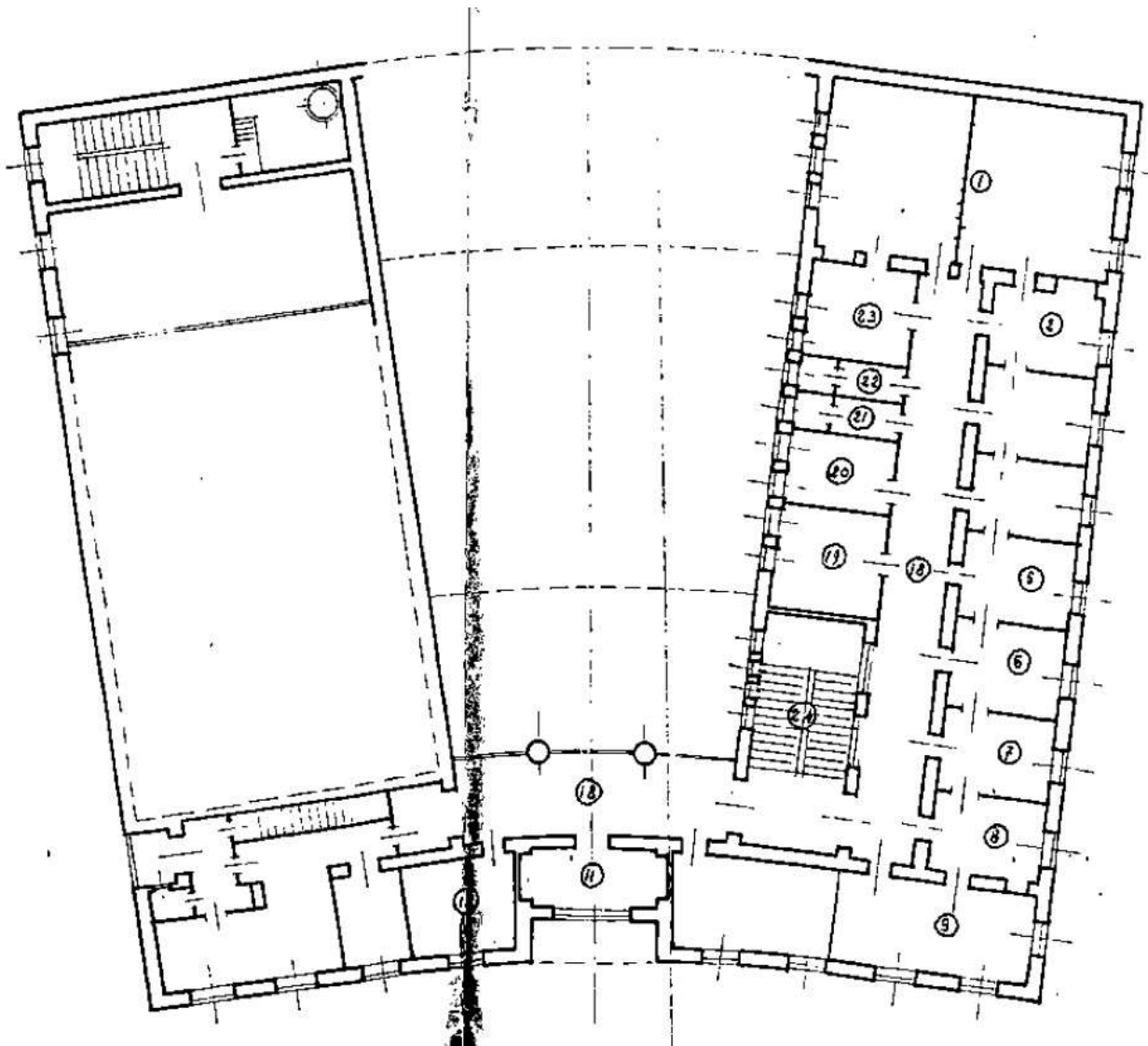




AGENZIA DEL DEMANIO

Direzione Servizi al Patrimonio

Piano Primo



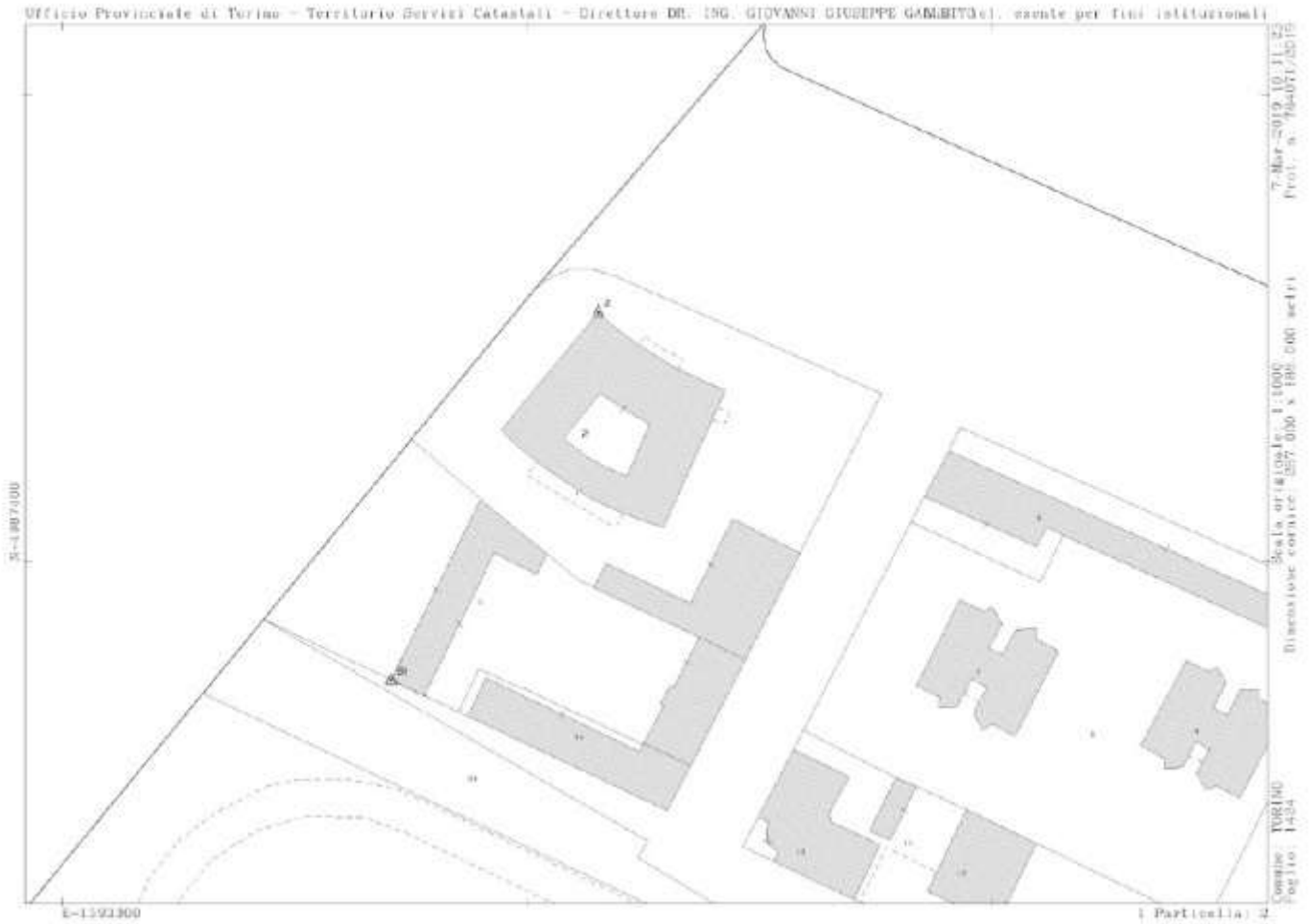
CORSO STUPINIGI



AGENZIA DEL DEMANIO

Direzione Servizi al Patrimonio

ESTRATTO DI MAPPA CATASTALE





AGENZIA DEL DEMANIO

Direzione Servizi al Patrimonio

VISURA CATASTALE



Ufficio Provinciale di Torino - Territorio Servizi Catastali

Visura storica per immobile

Situazione degli atti informatizzati dall'impianto meccanografico al 07/03/2019

Data: 07/03/2019 - Ora: 10.15.03 Fine

Visura n.: T66411 Pag: 1

Dati della richiesta	Comune di TORINO (Codice: L219)
Catasto Terreni	Provincia di TORINO Foglio: 1424 Particella: 2

Area di enti urbani e promiscui dall'impianto meccanografico

N	DATI IDENTIFICATIVI				DATI CLASSAMENTO				DATI DERIVANTI DA	
	Foglio	Particella	Sub	Forz	Qualità Classe	Superficie(m²)	Deduz	Reddito		
1	1424	2		-	ENTE URBANO	48 20		Dominicale	Agrario	Impianto meccanografico del 26/06/1988
Nota						Partita	1			

Mappali Fabbricati Correlati
Codice Comune L219 - Sezione - SezUrb - Foglio 1424 - Particella 2

Unità immobiliari n. 1

Visura telematica esente per fini istituzionali



Ufficio Provinciale di Torino - Territorio Servizi Catastali

Visura storica per immobile

Situazione degli atti informatizzati dall'impianto meccanografico al 07/03/2019

Data: 07/03/2019 - Ora: 10.17.17 Segue

Visura n.: T67867 Pag: 1

Dati della richiesta	Comune di TORINO (Codice: L219)
Catasto Fabbricati	Provincia di TORINO Foglio: 1424 Particella: 2

INTESTATO

1	DEMANIO DELLO STATO con sede in ROMA	97553710019*	(1) Proprietà per 1000/1000
---	--------------------------------------	--------------	-----------------------------

Unità immobiliare dal 09/11/2015

N.	DATI IDENTIFICATIVI				DATI DI CLASSAMENTO						DATI DERIVANTI DA	
	Sezione Urbana	Foglio	Particella	Sub	Zona Cem.	Micro Zona	Categoria	Classe	Consistenza	Superficie Catastale		Rendita
1		1424	2		2		B/4	3	11542 m²	Totale: 40 m²	Euro 17.882,83	Variazione del 09/11/2015 - Inserimento in visura dei dati di superficie.
Indirizzo					CORSO GIAMBONE EUSEBIO n. 2 piano T-1							
Annotazioni					di studio: costituita dalla soppressione della particella con sez fog 118 gli 60 rub per allineamento mappa							

Mappali Terreni Correlati
Codice Comune L219 - Sezione - Foglio 1424 - Particella 2

Situazione dell'unità immobiliare dal 17/09/2013

N.	DATI IDENTIFICATIVI				DATI DI CLASSAMENTO						DATI DERIVANTI DA	
	Sezione Urbana	Foglio	Particella	Sub	Zona Cem.	Micro Zona	Categoria	Classe	Consistenza	Superficie Catastale		Rendita
1		1424	2		2		B/4	3	11542 m²		Euro 17.882,83	Variazione del 17/09/2013 protocollo n. T00574020 in atti del 17/09/2013 BONIFICA IDENTIFICATIVO CATASTALE (n. 303784 1/2013)
Indirizzo					CORSO GIAMBONE EUSEBIO n. 2 piano T-1							
Annotazioni					di studio: costituita dalla soppressione della particella con sez fog 118 gli 60 rub per allineamento mappa							



AGENZIA DEL DEMANIO

Direzione Servizi al Patrimonio



Ufficio Provinciale di Torino - Territorio
Servizi Catastali

Data: 07/03/2019 - Ora: 10:17:17 - Fine

Visura n.: T67867 Pag. 2

Visura storica per immobile

Situazione degli atti informatizzati dall'impianto meccanografico al 07/03/2019

Situazione degli intestati dal 17/09/2013

N.	DAI ANAGRAFICI	CODICE FISCALE	DIRITTI E ONERI REALI
1	DEMANIO DELLO STATO con sede in ROMA	97553710019	(1) Proprietà per 1000/1000

DAI DERIVANTI DA del 17/09/2013 protocollo n. TO9374920 in atti dal 17/09/2013 Registrazione: BODIFICA IDENTIFICATIVO CATASTALE (n. 503784 L.2013)

Situazione dell'unità immobiliare che ha originato il precedente dal 01/01/1992

N.	DATI IDENTIFICATIVI				DATI DI CLASSAMENTO							DATI DERIVANTI DA
	Sezione Urbana	Foglio 118	Particella 60	Sub.	Zona Cens. 2	Micro Zona	Categoria B4	Classe 3	Consistenza 11542 m²	Superficie Catastale	Reddito Euro 17.881,83 L. 34.626.000	
1												VARIAZIONE del 01/01/1992 VARIAZIONE DEL QUADRO TARIFFARIO

Indirizzo CORSO GIAMBONE EUSEBIO n. 2 piano T-1

Notifica - Parità 13231 Mod.58 -

Situazione dell'unità immobiliare dall'impianto meccanografico

N.	DATI IDENTIFICATIVI				DATI DI CLASSAMENTO							DATI DERIVANTI DA
	Sezione Urbana	Foglio 118	Particella 60	Sub.	Zona Cens. 2	Micro Zona	Categoria B4	Classe 3	Consistenza 11542 m²	Superficie Catastale	Reddito L. 38.855	
1												Impianto meccanografico del 30/06/1987

Indirizzo CORSO GIAMBONE EUSEBIO n. 2 piano T-1

Notifica - Parità 13231 Mod.58 -

Situazione degli intestati dall'impianto meccanografico

N.	DAI ANAGRAFICI	CODICE FISCALE	DIRITTI E ONERI REALI
1	DEMANIO DELLO STATO con sede in ROMA	97553710019	(1) Proprietà per 1000/1000 fino al 17/09/2013

DAI DERIVANTI DA Impianto meccanografico del 30/06/1987

Unità immobiliari n. 1

Visura telematica esente per fini istituzionali

* Codice Fiscale Validato in Anagrafe Tributaria



AGENZIA DEL DEMANIO

Direzione Servizi al Patrimonio

DOCUMENTAZIONE FOTOGRAFICA

