



A G E N Z I A D E L D E M A N I O

Direzione Servizi al Patrimonio

FASCICOLO IMMOBILIARE

**QUESTURA DI AREZZO
VIA BALDACCIO D'ANGHIARI, VIA DINO MENCI, VIA FILIPPO
LIPPI**

ARB0171

Direzione Regionale
Toscana e Umbria
Sede di Firenze



AGENZIA DEL DEMANIO

Direzione Servizi al Patrimonio

DATI GENERALI		
INTERESSE STRATEGICO DI COMPETENZA STATALE		SI
DENOMINAZIONE	CODICE BENE	CODICE FABBRICATO
CASERMA DELLE GUARDIE DI PUBBLICA SICUREZZA CON ANNESSA AUTORIMESSAA	ARB0171	AR0007001 AR0007002

REGIONE	PROVINCIA	COMUNE	INDIRIZZO	GEOLOCALIZZAZIONE
TOSCANA	AREZZO	AREZZO	VIA BALDACCIO D'ANGHIARI, VIA DINO MENCI, VIA FILIPPO LIPPI	SI

INDIVIDUAZIONE DEL BENE SU AEROFOTOGRAMMETRIA

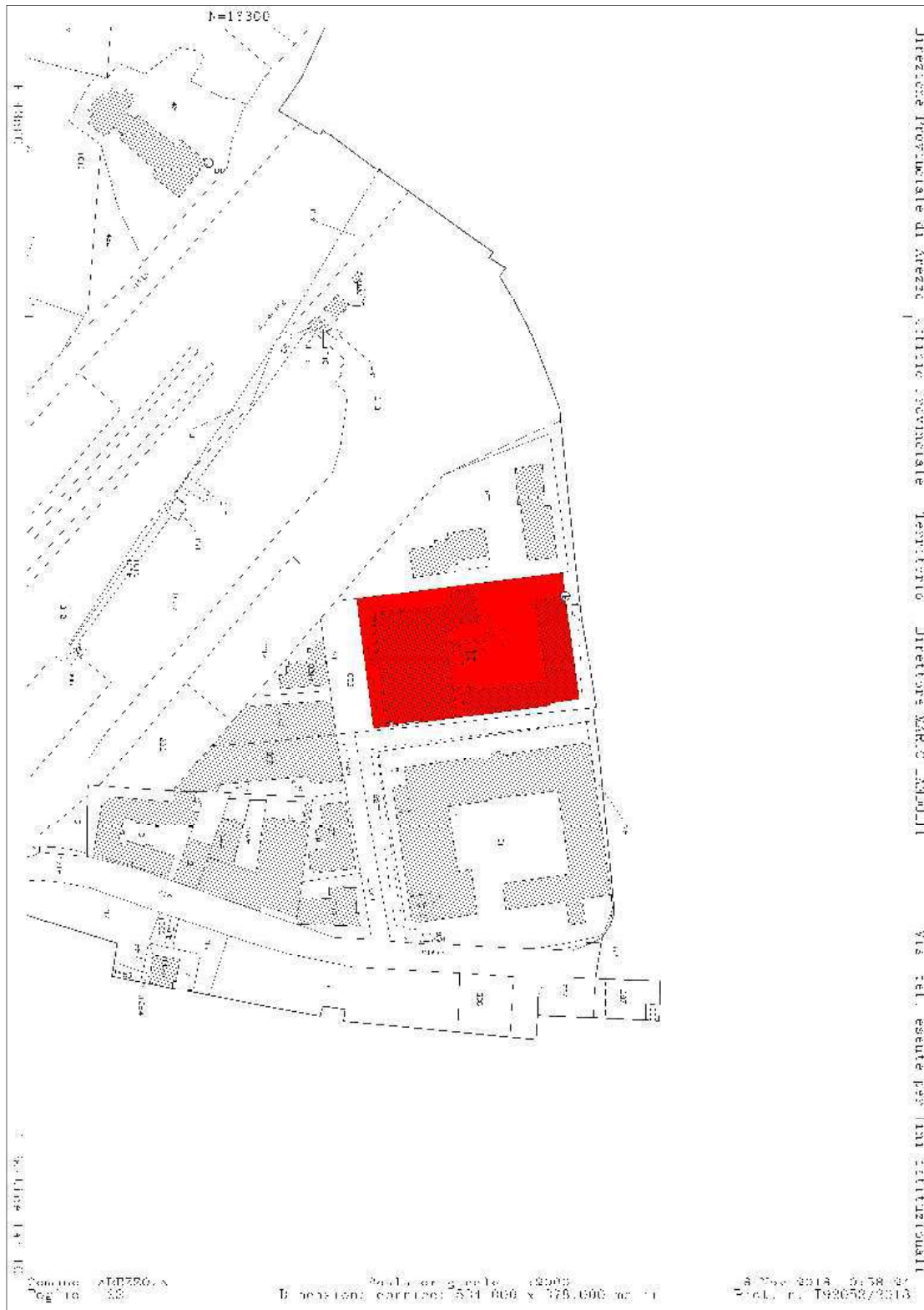




AGENZIA DEL DEMANIO

Direzione Servizi al Patrimonio

INDIVIDUAZIONE DEL BENE SU ESTRATTO DI MAPPA CATASTALE





AGENZIA DEL DEMANIO

Direzione Servizi al Patrimonio





AGENZIA DEL DEMANIO

Direzione Servizi al Patrimonio

DATI CATASTALI Comune di Arezzo			
CATASTO	FOGLIO	PARTICELLA	SUBALTERNO
FABBRICATI	122	10	1,2,3

AR0007001 CASERMA DELLA POLIZIA DI STATO					
SUPERFICIE LORDA mq	VOLUME mc	IMMOBILE CIELO/TERRA SI/NO	TECNOLOGIA COSTRUTTIVA	TIPOLOGIA DI INTERVENTO NECESSARIO	ATTUALMENTE UTILIZZATO
3.706,00	-----	SI	CEMENTO ARMATO		SI

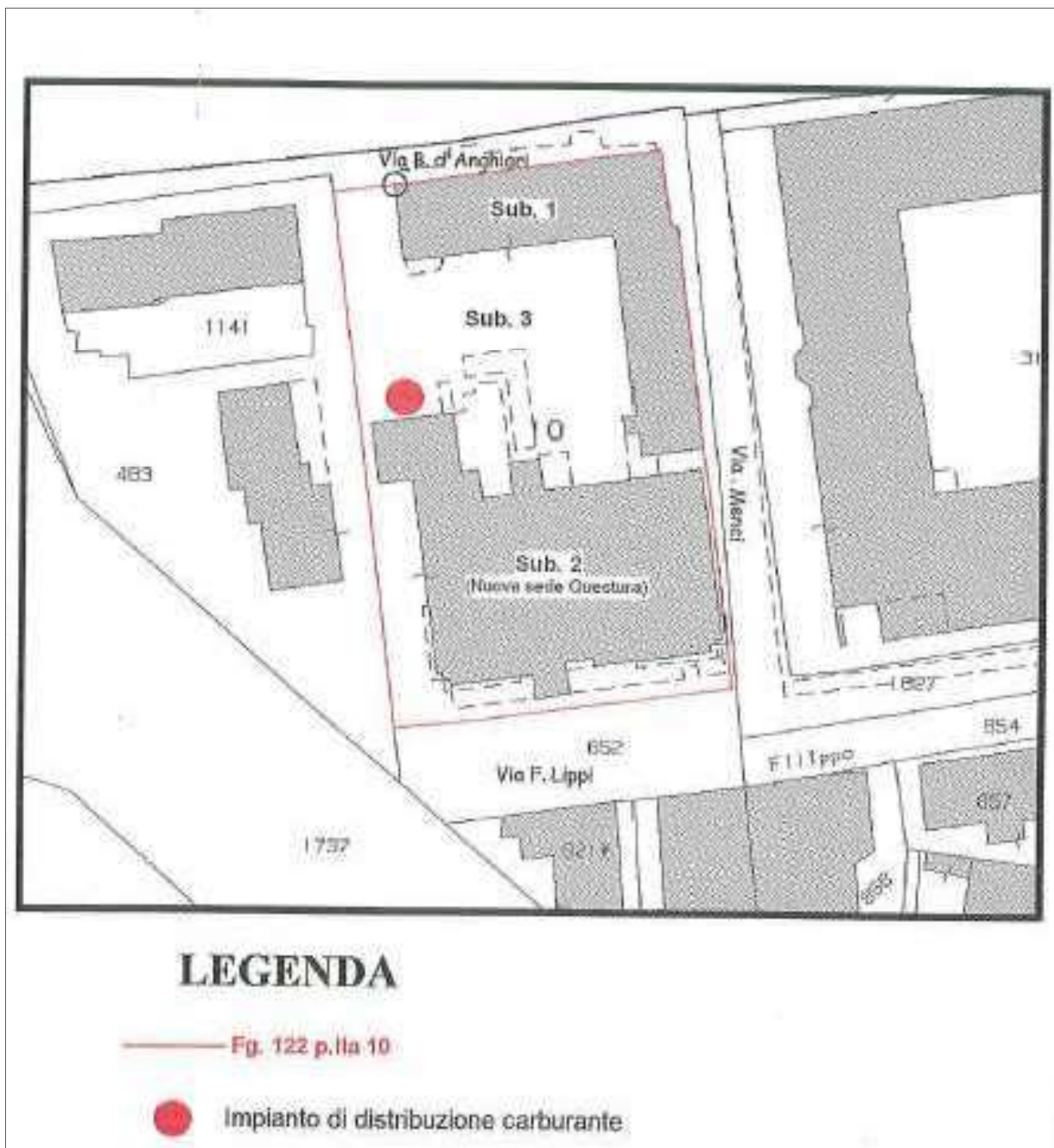
AR0007002 CASERMA E ALLOGGIO DELLA POLIZIA DI STATO					
SUPERFICIE LORDA mq	VOLUME mc	IMMOBILE CIELO/TERRA SI/NO	TECNOLOGIA COSTRUTTIVA	TIPOLOGIA DI INTERVENTO NECESSARIO	ATTUALMENTE UTILIZZATO
8.281,00	-----	SI	CEMENTO ARMATO		SI



AGENZIA DEL DEMANIO

Direzione Servizi al Patrimonio

PLANIMETRIE (fuori scala)



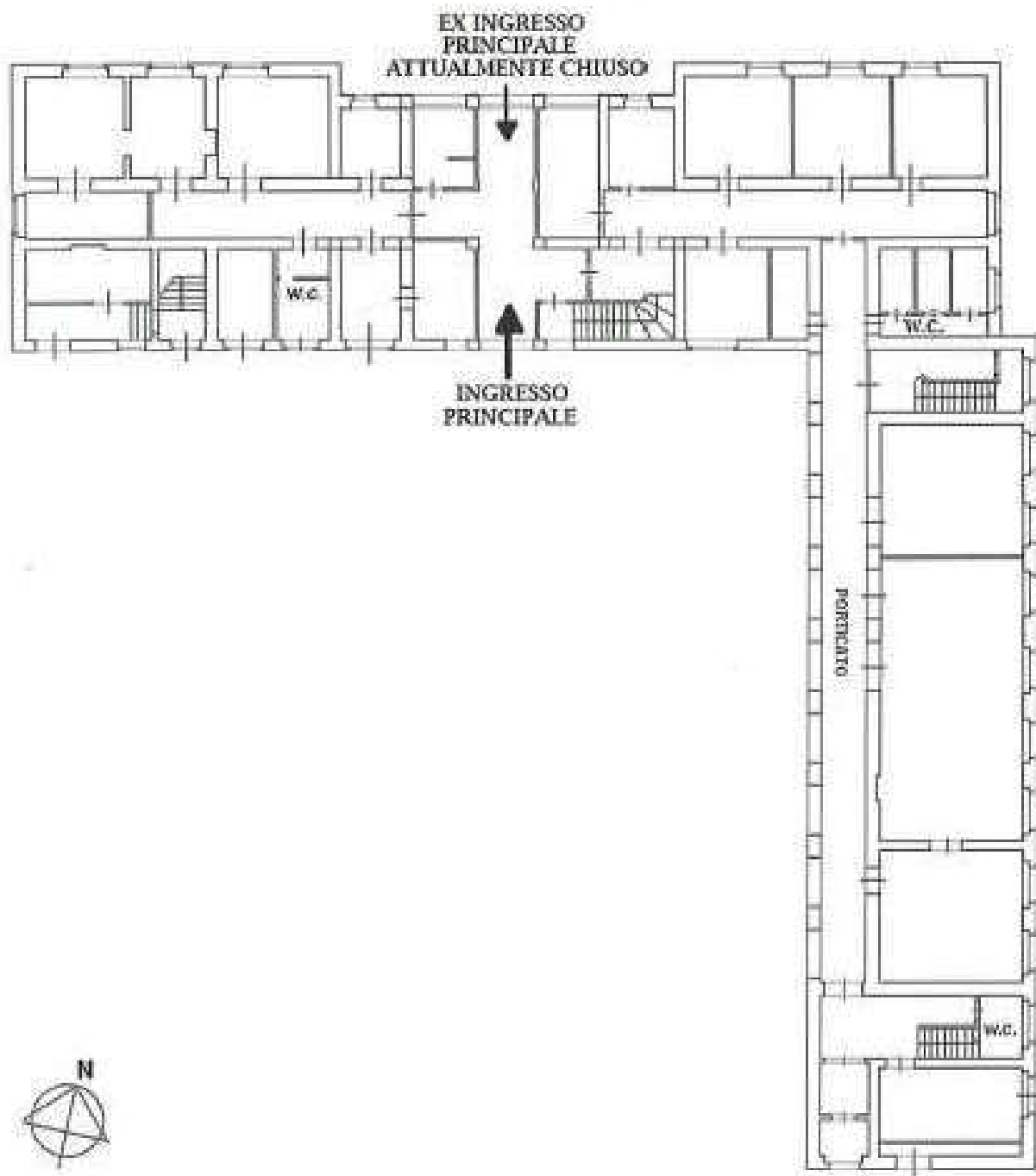


AGENZIA DEL DEMANIO

Direzione Servizi al Patrimonio

C.F. Arezzo Fg.122 p.IIa 10 sub. 1

PIANO TERRA



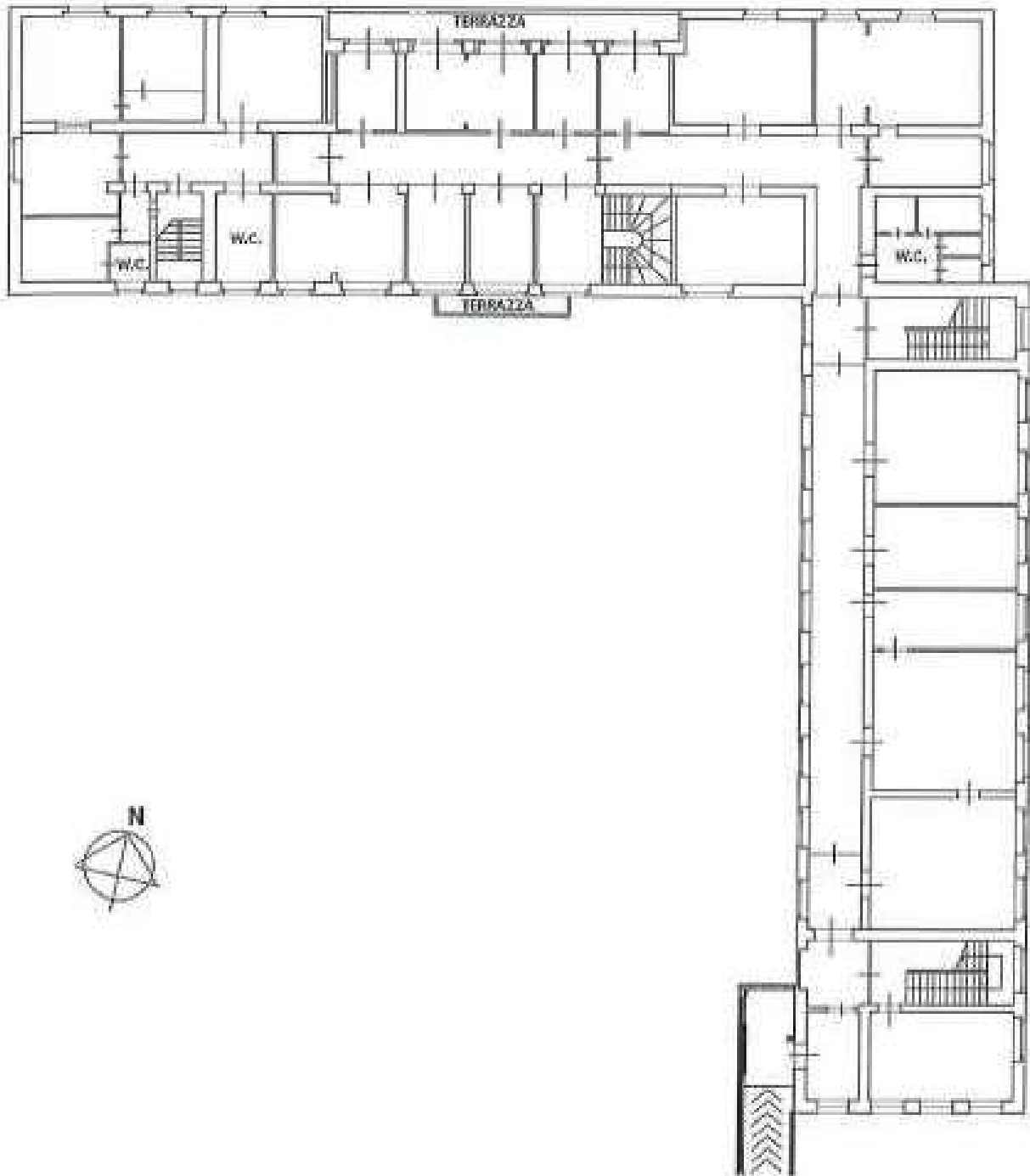


AGENZIA DEL DEMANIO

Direzione Servizi al Patrimonio

C.F. Arezzo Fg.122 p.IIa 10 sub. 1

PIANO PRIMO



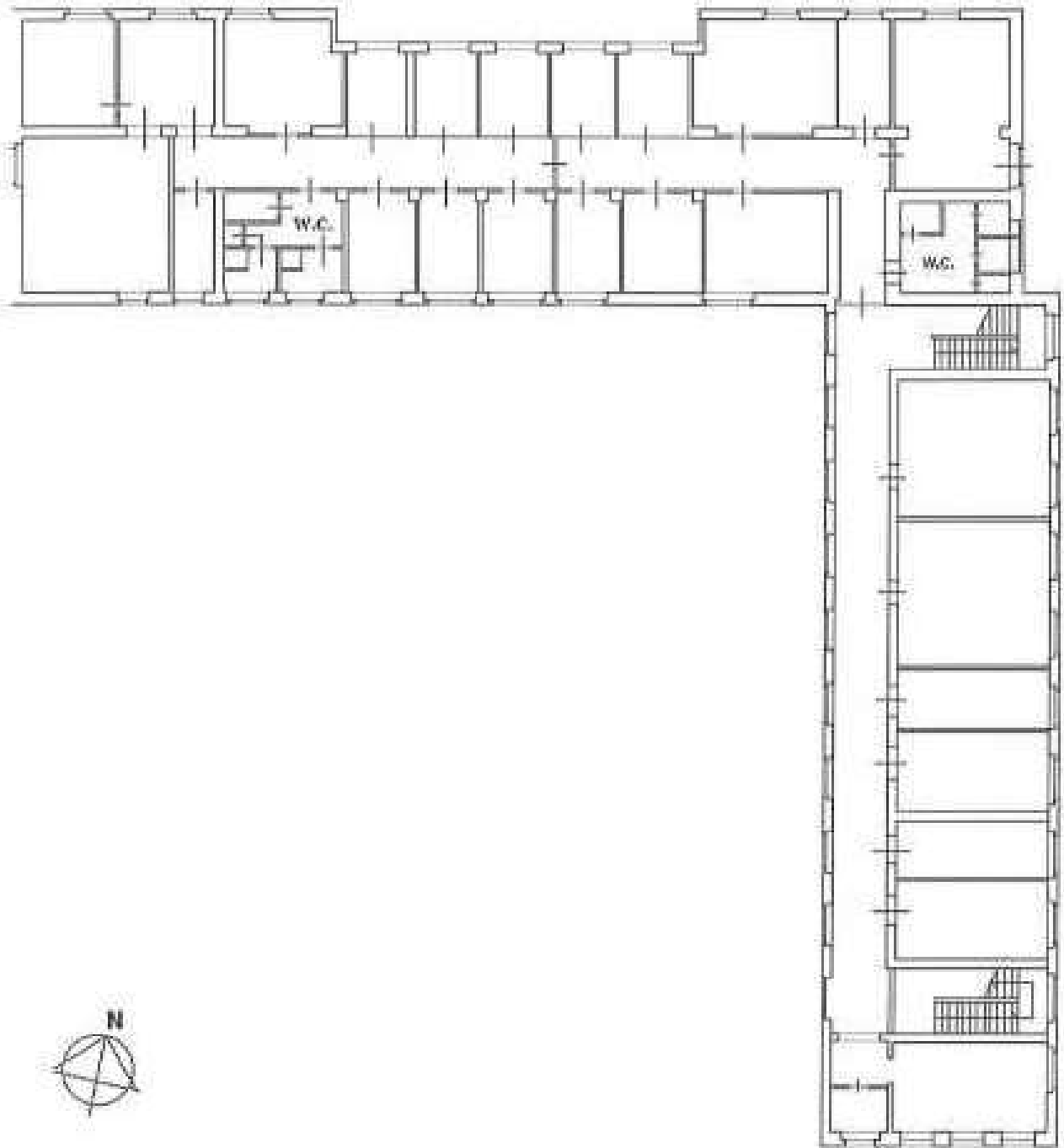


AGENZIA DEL DEMANIO

Direzione Servizi al Patrimonio

C.F. Arezzo Fg.122 p.lla 10 sub. 1

PIANO SECONDO



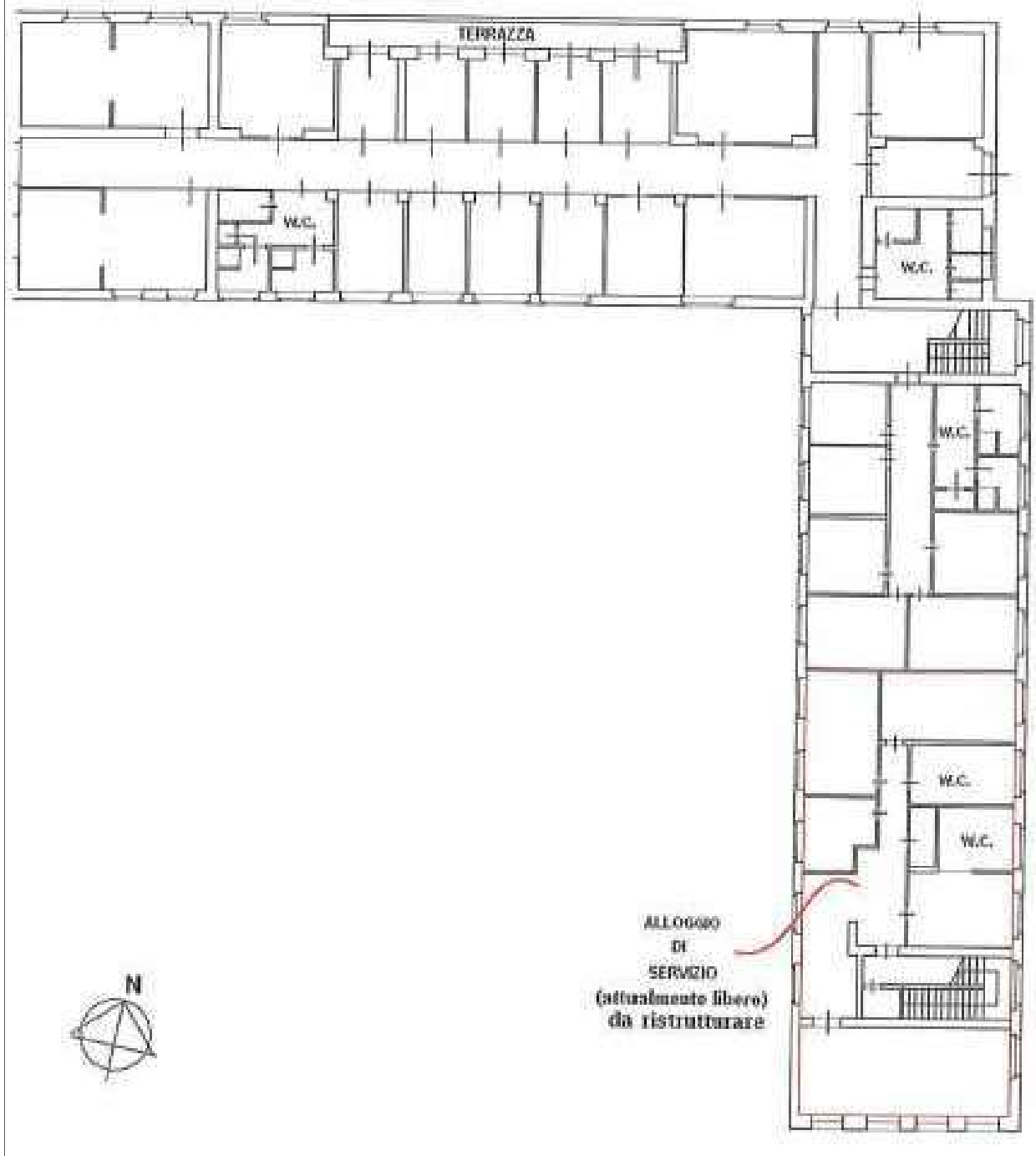


AGENZIA DEL DEMANIO

Direzione Servizi al Patrimonio

C.F. Arezzo Fg.122 p.IIa 10 sub. 1

PIANO TERZO



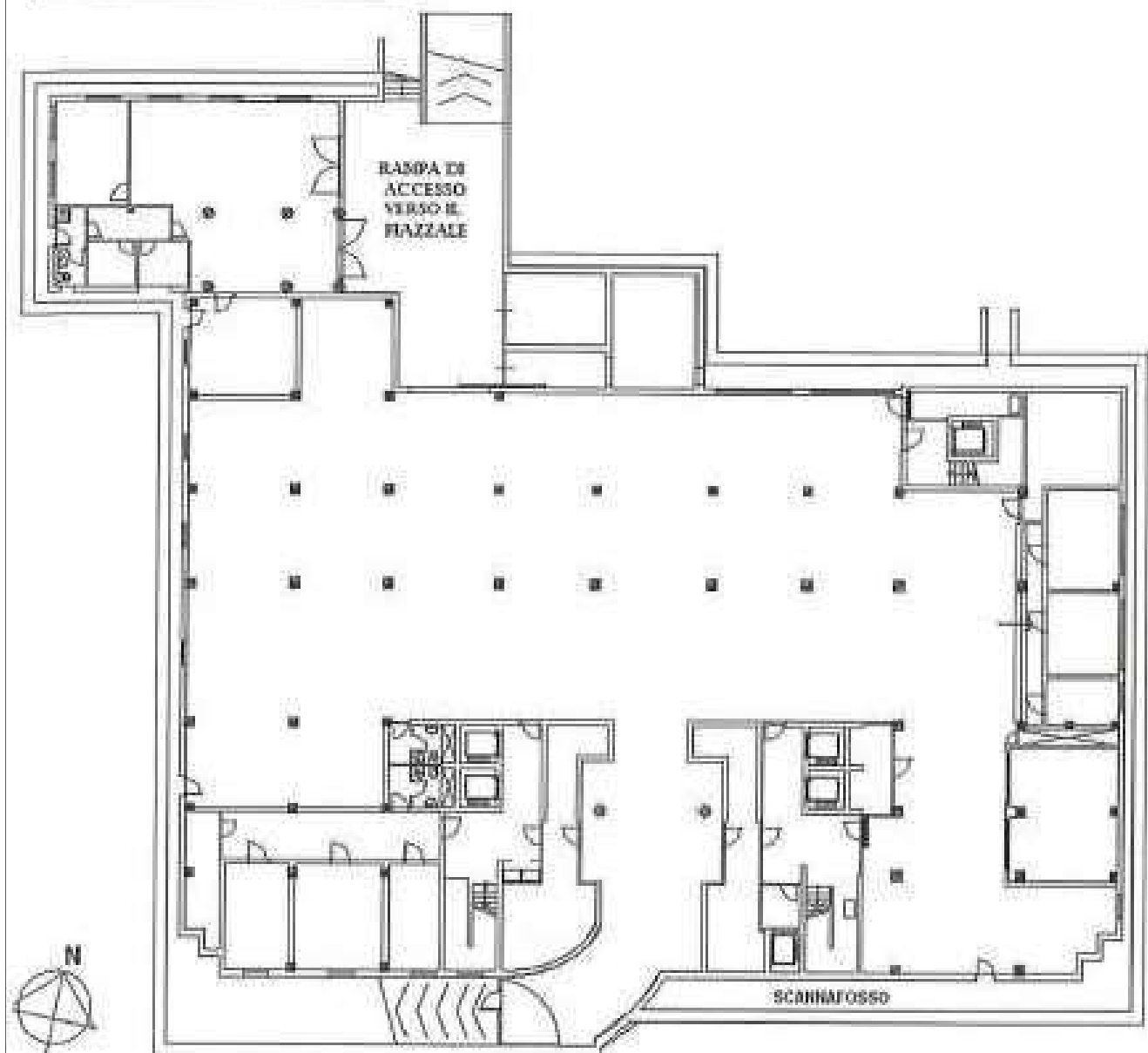


AGENZIA DEL DEMANIO

Direzione Servizi al Patrimonio

C.F. Arezzo Fg.122 p.lla 10 sub. 2

PIANO INTERRATO



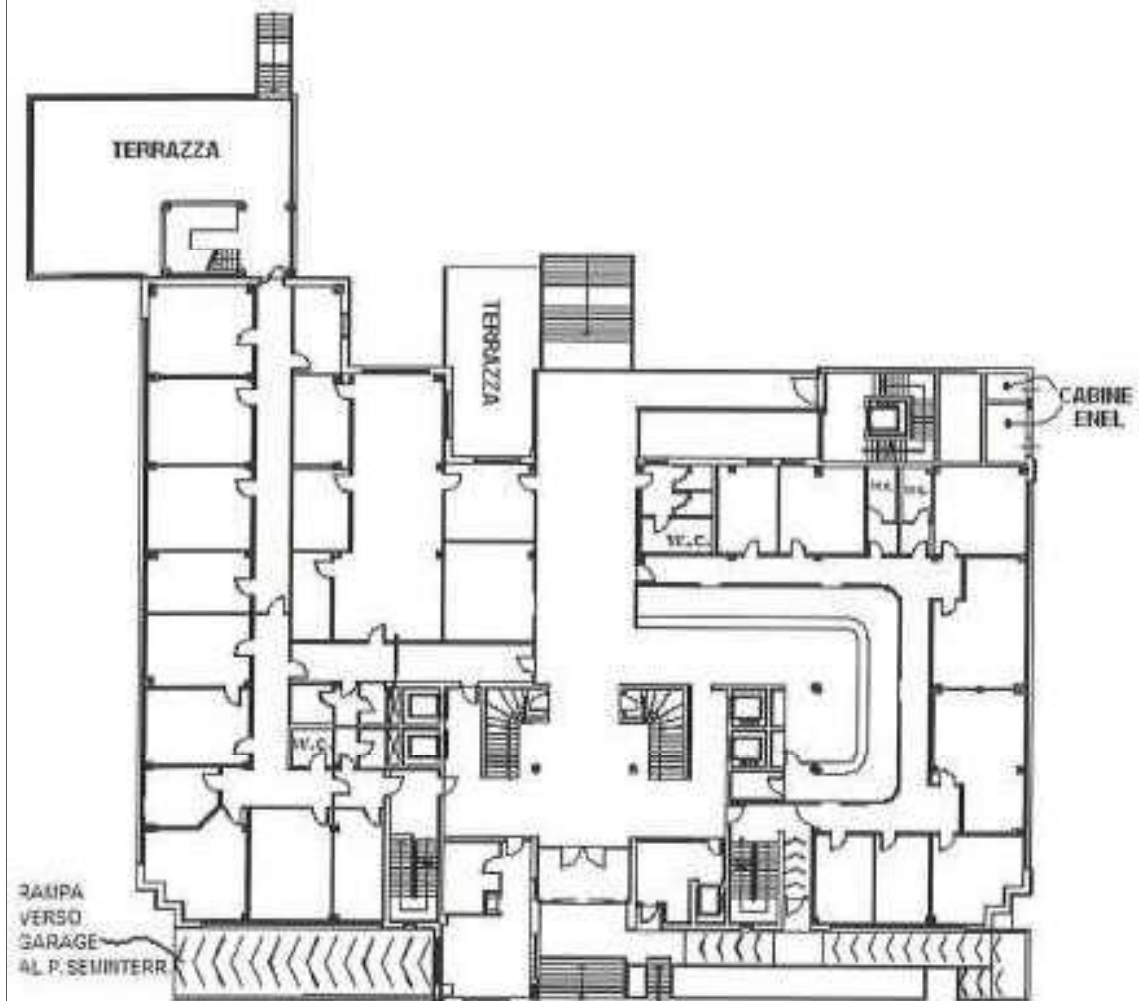


AGENZIA DEL DEMANIO

Direzione Servizi al Patrimonio

C.F. Arezzo Fg.122 p.IIa 10 sub. 2

PIANO TERRA



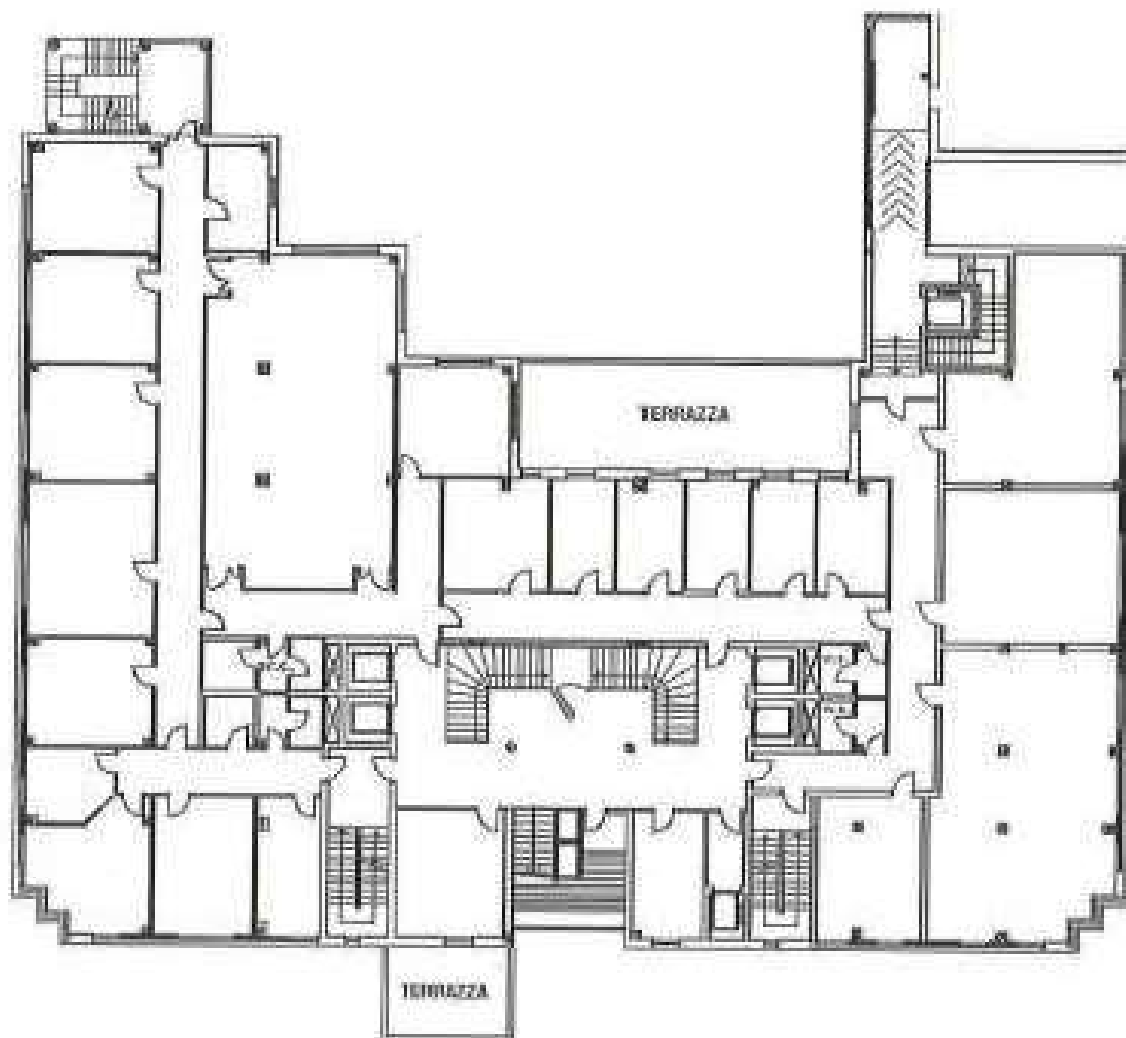


AGENZIA DEL DEMANIO

Direzione Servizi al Patrimonio

C.F. Arezzo Fg.122 p.IIa 10 sub. 2

PIANO PRIMO



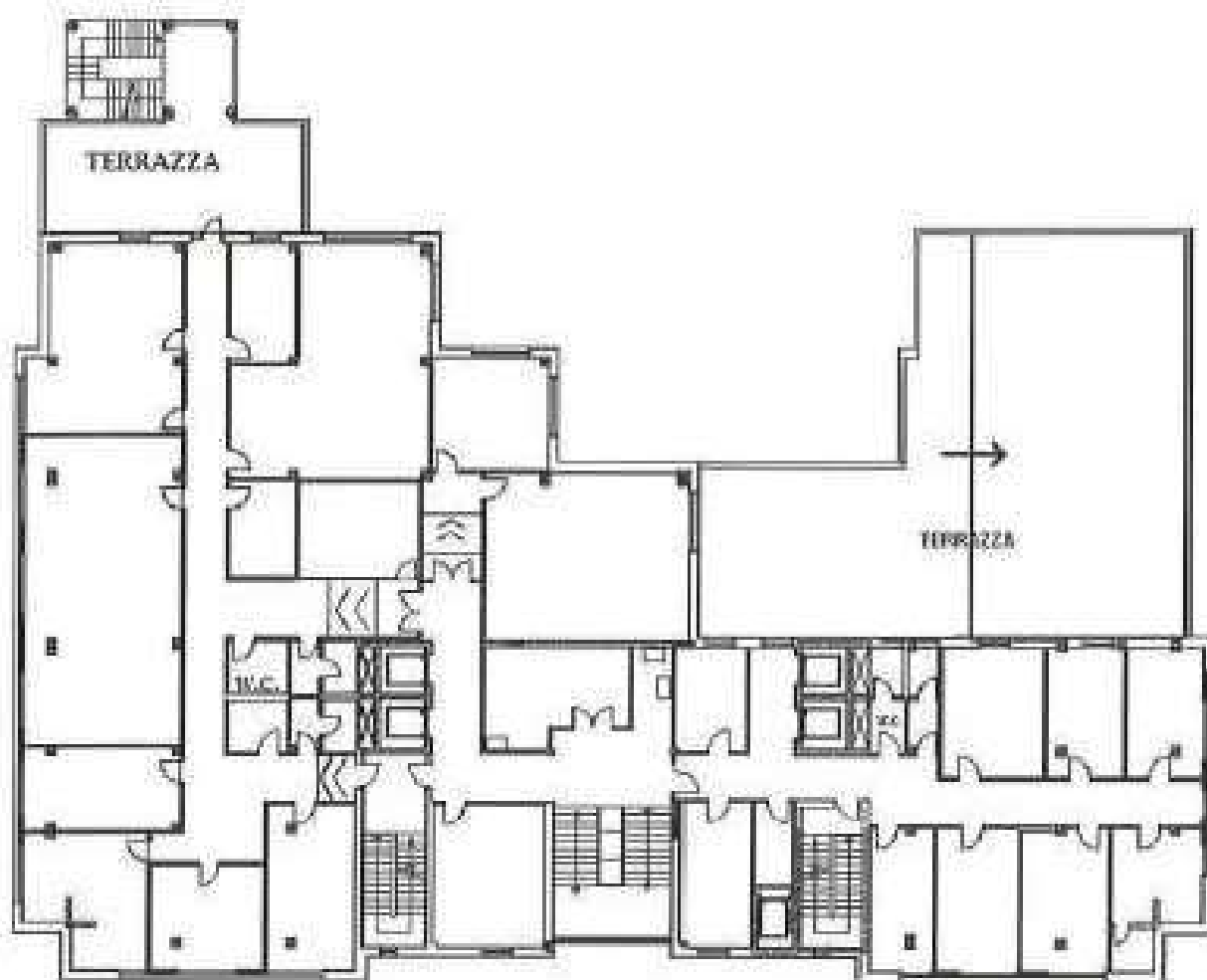


AGENZIA DEL DEMANIO

Direzione Servizi al Patrimonio

C.F. Arezzo Fg.122 p.IIa 10 sub. 2

PIANO SECONDO



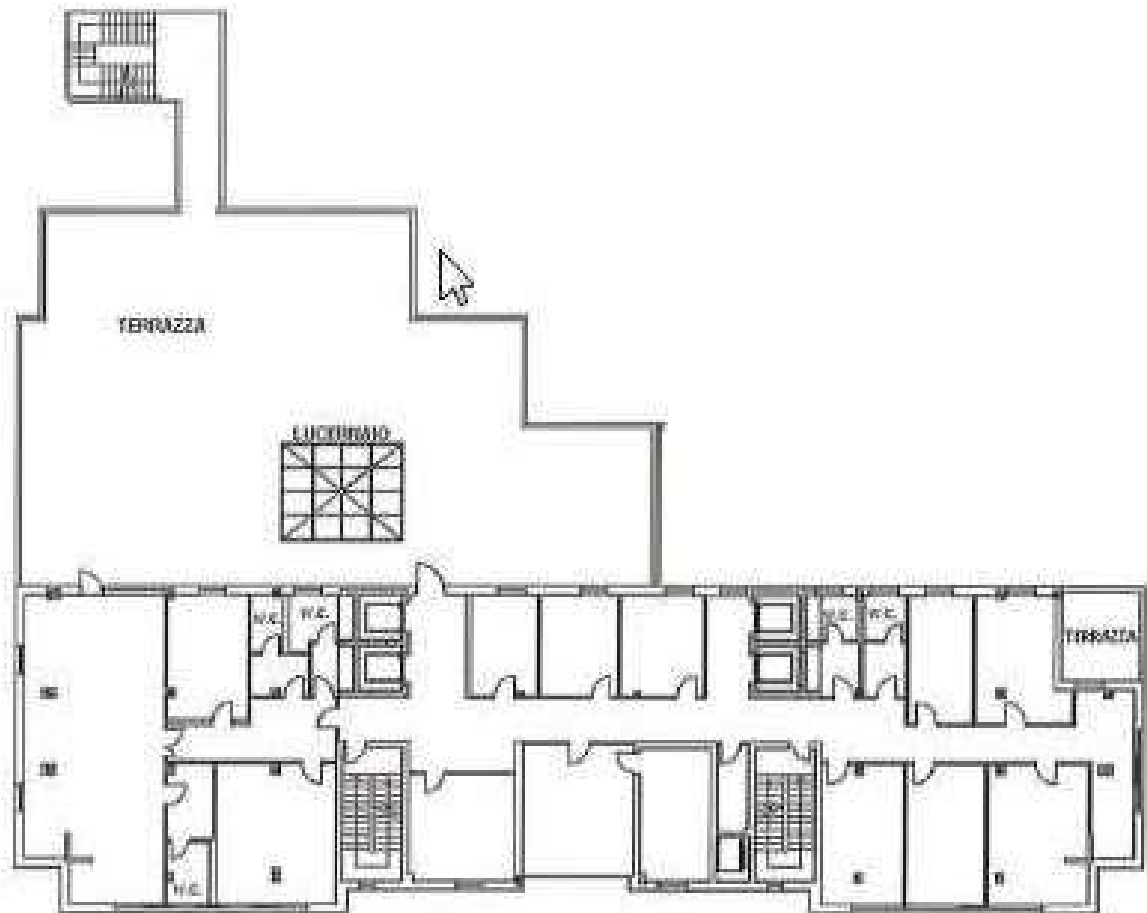


AGENZIA DEL DEMANIO

Direzione Servizi al Patrimonio

C.F. Arezzo Fg.122 p.lla 10 sub. 2

PIANO TERZO





AGENZIA DEL DEMANIO

Direzione Servizi al Patrimonio

C.F. Arezzo Fg.122 p.IIa 10 sub. 2

PIANO QUARTO





AGENZIA DEL DEMANIO

Direzione Servizi al Patrimonio

VISURA CATASTALE

		Elenco Immobili Situazione degli atti informatizzati al 10/11/2018		Data: 12/11/2018 - Ora: 10:02:05 Visura N.: T51210 Pag: 1 - Fine							
Dati della richiesta Catasto: FABBRICATI Comune: AREZZO (A390) (AR) Foglio: 122 Particella: 10											
Elenco Unità Immobiliari Individuate											
N.	Foglio	Particella	Sub	Z.C.	Categoria	Classe	Consistenza	Partita	Rendita(Euro)	Rendita(Lite)	Indirizzo
1	A/122	10			B/1	5	13774 mc	C	14.511,90	28.098,960	VIA BALDACCIO D' ANGHIELI, 3 Piano T-1 - 2-3
2	A/122	10	1	1	B/1	5	20656 mc		21.762,58	42.138,240	VIA FILIPPO LUPPI, 12 Piano S1-T - 1-2 - 3-4
3	A/122	10	2	1	B/1	5		A			VIA FILIPPO LUPPI, 12 Piano 1
4	A/122	10	3								
Unità immobiliari n. 4											

		Visura storica per immobile Situazione degli atti informatizzati dall'impianto meccanografico al 12/11/2018		Data: 12/11/2018 - Ora: 09:59:18 Visura n.: T49437 Pag: 1										
Direzione Provinciale di Arezzo Ufficio Provinciale - Territorio Servizi Catastali														
Dati della richiesta Comune di AREZZO (Codice: A390) Provincia di AREZZO														
Catasto Fabbricati		Sez. Urb.: A Foglio: 122 Particella: 10 Sub.: 1												
INTESTATO														
1	DEMANIO DELLO STATO			90193210382*	(1) Proprietà per 1000/1000									
Unità immobiliare dal 07/06/2017														
N.	DATI IDENTIFICATIVI				DATI DI CLASSAMENTO							DATI DERIVANTI DA		
	Sezione Urbana	Foglio	Particella	Sub	Zona Cons.	Micro Zona	Categoria	Classe	Consistenza	Superficie Catastale	Rendita			
1	A	122	10	1	1		B/1	5	13774 mq		Euro 14.511,87	VARIAZIONE TOPONOMASTICA del 07/06/2017 protocollo n. AR0643090 in atti del 07/06/2017 VARIAZIONE TOPONOMASTICA D'UFFICIO (n. 14961.1/2017)		
Indirizzo: VIA BALDACCIO D' ANGHIELI n. 3 piano: T-1-2-3					Annotazioni: Classamento e rendite validi (D.M. 701/94)									
Situazione dell'unità immobiliare dal 27/04/2016														
N.	DATI IDENTIFICATIVI				DATI DI CLASSAMENTO							DATI DERIVANTI DA		
	Sezione Urbana	Foglio	Particella	Sub	Zona Cons.	Micro Zona	Categoria	Classe	Consistenza	Superficie Catastale	Rendita			
1	A	122	10	1	1		B/1	5	13774 mq		Euro 14.511,87	VARIAZIONE TOPONOMASTICA del 27/04/2016 protocollo n. AR0070985 in atti del 27/04/2016 VARIAZIONE DI TOPONOMASTICA - VARIAZIONE TOPONOMASTICA D'UFFICIO (n. 48308.1/2016)		
Indirizzo: VIA BALDACCIO D' ANGHIELI piano: T-1-2-3					Annotazioni: Classamento e rendite validi (D.M. 701/94)									



AGENZIA DEL DEMANIO

Direzione Servizi al Patrimonio

agenzia entrate
Direzione Provinciale di Arezzo
Ufficio Provinciale - Territorio
Servizi Catastali

Data: 12/11/2018 Ora: 10.00.56 Segue
Visura n.: T50463 Pag: 1

Visura storica per immobile

Situazione degli atti informatizzati dall'impianto meccanografico al 12/11/2018

Dati della richiesta	Comune di AREZZO (Codice: A390) Provincia di AREZZO
Catasto Fabbricati	Sez. Urb.: A Foglio: 122 Particella: 10 Sub.: 2

INTESTATO

1	DEMANIO DELLO STATO	80193210182*	(1) Proprietà per 1000/1000
---	---------------------	--------------	-----------------------------

Unità immobiliare dal 07/06/2017

N.	DATI IDENTIFICATIVI				DATI DI CLASSAMENTO							DATI DERIVANTI DA
	Sezione Urbana	Foglio	Particella	Sub	Zona Cons. Zona	Micro Zona	Categoria	Classe	Consistenza	Superficie Catastale	Rendita	
1	A	122	10	2	1		B/1	5	10056 m ²		Euro 21.762,54	VARIAZIONE TOPONOMASTICA del 07/06/2017 protocollo n. AR0645093 in atti del 07/06/2017 VARIAZIONE TOPONOMASTICA D'UFFICIO (n. 14962.1/2017)
Indirizzo		VIA FILIPPO LIPPI n. 12 piano: 51-T-1-2-3-4.										
Annotazioni		Classamento e rendita validati (D.M. 701/94)										

Situazione dell'unità immobiliare dal 30/11/2006

N.	DATI IDENTIFICATIVI				DATI DI CLASSAMENTO							DATI DERIVANTI DA
	Sezione Urbana	Foglio	Particella	Sub	Zona Cons. Zona	Micro Zona	Categoria	Classe	Consistenza	Superficie Catastale	Rendita	
1	A	122	10	2	1		B/1	5	10056 m ²		Euro 21.762,54	VARIAZIONE NEL CLASSAMENTO del 30/11/2006 protocollo n. AR0142157 in atti del 30/11/2006 VARIAZIONE DI CLASSAMENTO (n. 14084.1/2006)
Indirizzo		VIA FILIPPO LIPPI piano: 51-T-1-2-3-4.										
Annotazioni		Classamento e rendita validati (D.M. 701/94)										

agenzia entrate
Direzione Provinciale di Arezzo
Ufficio Provinciale - Territorio
Servizi Catastali

Data: 12/11/2018 - Ora: 10.01.27 Segue
Visura n.: T50814 Pag: 1

Visura storica per immobile

Situazione degli atti informatizzati dall'impianto meccanografico al 12/11/2018

Dati della richiesta	Comune di AREZZO (Codice: A390) Provincia di AREZZO
Catasto Fabbricati	Sez. Urb.: A Foglio: 122 Particella: 10 Sub.: 3

Bene comune non censibile dal 07/06/2017

N.	DATI IDENTIFICATIVI				DATI DI CLASSAMENTO							DATI DERIVANTI DA
	Sezione Urbana	Foglio	Particella	Sub	Zona Cons. Zona	Micro Zona	Categoria	Classe	Consistenza	Superficie Catastale	Rendita	
1	A	122	10	3								VARIAZIONE TOPONOMASTICA del 07/06/2017 protocollo n. AR0645093 in atti del 07/06/2017 VARIAZIONE TOPONOMASTICA D'UFFICIO (n. 14962.1/2017)
Indirizzo		VIA FILIPPO LIPPI n. 12 piano: T.										

Bene comune non censibile dal 03/07/2006

N.	DATI IDENTIFICATIVI				DATI DI CLASSAMENTO							DATI DERIVANTI DA
	Sezione Urbana	Foglio	Particella	Sub	Zona Cons. Zona	Micro Zona	Categoria	Classe	Consistenza	Superficie Catastale	Rendita	
1	A	122	10	3								VARIAZIONE del 03/07/2006 protocollo n. AR0074977 in atti del 03/07/2006 DIVISIONE - AMPLIAMENTO - DEMOLIZIONE PARZIALE (n. 8260.1/2006)
Indirizzo		VIA FILIPPO LIPPI piano: T.										

Situazione dell'unità immobiliare che ha originato il precedente dal 31/08/1989

N.	DATI IDENTIFICATIVI				DATI DI CLASSAMENTO							DATI DERIVANTI DA
	Sezione Urbana	Foglio	Particella	Sub	Zona Cons. Zona	Micro Zona	Categoria	Classe	Consistenza	Superficie Catastale	Rendita	
1	A	122	10		1		B/1	5				VARIAZIONE del 31/08/1989 in atti del 31/03/1993 SOSTITUZIONE PLANIMETRIA CL.5 (n. 1021.1/1989)
Indirizzo		VIA BALDACCIO D'ANGIARI piano: T-1-2-3.										
Notizie		Parcella 11484 (Mod.58)										
Annotazioni		scheda mod. 199 n. 171										



AGENZIA DEL DEMANIO

Direzione Servizi al Patrimonio

DOCUMENTAZIONE FOTOGRAFICA





AGENZIA DEL DEMANIO

Direzione Servizi al Patrimonio





AGENZIA DEL DEMANIO

Direzione Servizi al Patrimonio





AGENZIA DEL DEMANIO

Direzione Servizi al Patrimonio

FASCICOLO IMMOBILIARE

**COMPENDIO IMMOBILIARE
PER SERVIZI PRONTO INTERVENTO
posto in loc. Cavallina, via Valiano 31
Barberino del Mugello**

FIB0641

Direzione Regionale
Toscana e Umbria
Sede di Firenze



AGENZIA DEL DEMANIO

Direzione Servizi al Patrimonio

DATI GENERALI		
INTERESSE STRATEGICO DI COMPETENZA STATALE		SI
DENOMINAZIONE	CODICE BENE	CODICE FABBRICATO
COMPENDIO IMMOBILIARE PER I SERVIZI DI PRONTO INTERVENTO	FIB0641	FI00095001 FI00095002 FI00095003 FI00095004 FI00095005 FI00095006 FI00095007

REGIONE	PROVINCIA	COMUNE	INDIRIZZO	GEOLOCALIZZAZIONE
TOSCANA	FIRENZE	Barberino del Mugello loc. Cavallina	via Valiano 31	SI

INDIVIDUAZIONE DEL BENE SU AEROFOTOGRAMMETRIA





AGENZIA DEL DEMANIO

Direzione Servizi al Patrimonio





AGENZIA DEL DEMANIO

Direzione Servizi al Patrimonio

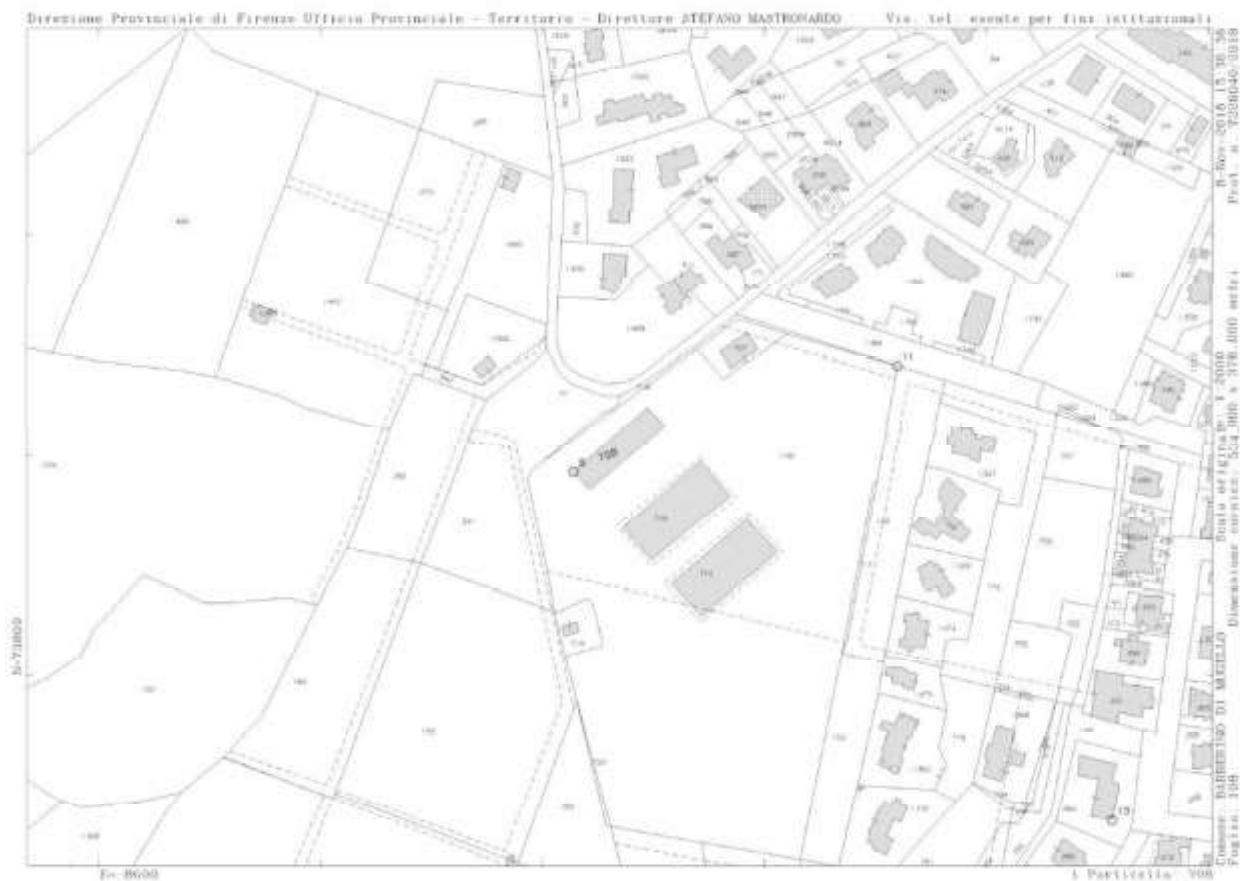
INDIVIDUAZIONE DEL BENE SU PLANIMETRIA GENERALE





AGENZIA DEL DEMANIO

Direzione Servizi al Patrimonio



DATI CATASTALI Comune di Barberino del Mugello (Firenze)		
Cat. Terreni	FOGLIO 108	PARTICELLA 158 707 708 709 710 719 722
Cat. Fabbricati	FOGLIO 108	PARTICELLE 158 708 709 710 707 719
		SUBALTERNI -
		SUBALTERNI Part. 707 sub. 1-2-3



AGENZIA DEL DEMANIO

Direzione Servizi al Patrimonio

Dall'esame della documentazione in atti è emerso che non risulta accatastato uno dei capannoni e più esattamente quello posto a nord-est, e le tettoie poste nel piazzale.

Inoltre la particella 719 (volume tecnico acquedotto) risulta di proprietà del Comune di Barberino del Mugello (vedere visura allegata).

FI00095001 Capannone deposito materiali					
SUPERFICIE LORDA mq	VOLUME mc	IMMOBILE CIELO/TERRA SI/NO	TECNOLOGIA COSTRUTTIVA	TIPOLOGIA DI INTERVENTO NECESSARIO	ATTUALMENT E UTILIZZATO
955,50	Circa 5.730 mc	SI	CEMENTO ARMATO	NESSUNO	SI'

FI00095002 Capannone deposito materiali e tettoia interposta					
SUPERFICIE LORDA mq	VOLUME mc	IMMOBILE CIELO/TERRA SI/NO	TECNOLOGIA COSTRUTTIVA	TIPOLOGIA DI INTERVENTO NECESSARIO	ATTUALMENT E UTILIZZATO
2.405,18	Circa 14.430 mc	SI	CEMENTO ARMATO	NESSUNO	SI'

FI00095003 Capannone su due piani					
SUPERFICIE LORDA mq	VOLUME mc	IMMOBILE CIELO/TERRA SI/NO	TECNOLOGIA COSTRUTTIVA	TIPOLOGIA DI INTERVENTO NECESSARIO	ATTUALMENT E UTILIZZATO
2.868,32	Circa 8.604 mc	SI	CEMENTO ARMATO	NESSUNO	SI'

FI00095004 Palazzina uffici					
SUPERFICIE LORDA mq	VOLUME mc	IMMOBILE CIELO/TERRA SI/NO	TECNOLOGIA COSTRUTTIVA	TIPOLOGIA DI INTERVENTO NECESSARIO	ATTUALMENT E UTILIZZATO
389,52	Circa 1.560 mc	SI	MURATURA	NESSUNO	SI'



AGENZIA DEL DEMANIO

Direzione Servizi al Patrimonio

FI00095005 Attrezzatura tecnologica (acquedotto)					
SUPERFICIE LORDA mq	VOLUME mc	IMMOBILE CIELO/TERRA SI/NO	TECNOLOGIA COSTRUTTIVA	TIPOLOGIA DI INTERVENTO NECESSARIO	ATTUALMENT E UTILIZZATO
26,48	Circa 70 mc	SI	CEMENTO ARMATO	NESSUNO	SI'

FI00095006 Tettoia lato sud					
SUPERFICIE LORDA mq	VOLUME mc	IMMOBILE CIELO/TERRA SI/NO	TECNOLOGIA COSTRUTTIVA	TIPOLOGIA DI INTERVENTO NECESSARIO	ATTUALMENT E UTILIZZATO
211,32	Circa 800 mc	SI	CEMENTO ARMATO	NESSUNO	SI'

FI00095007 Tettoia lato est					
SUPERFICIE LORDA mq	VOLUME mc	IMMOBILE CIELO/TERRA SI/NO	TECNOLOGIA COSTRUTTIVA	TIPOLOGIA DI INTERVENTO NECESSARIO	ATTUALMENT E UTILIZZATO
632,57	Circa 2.400 mc	SI	CEMENTO ARMATO	NESSUNO	SI'

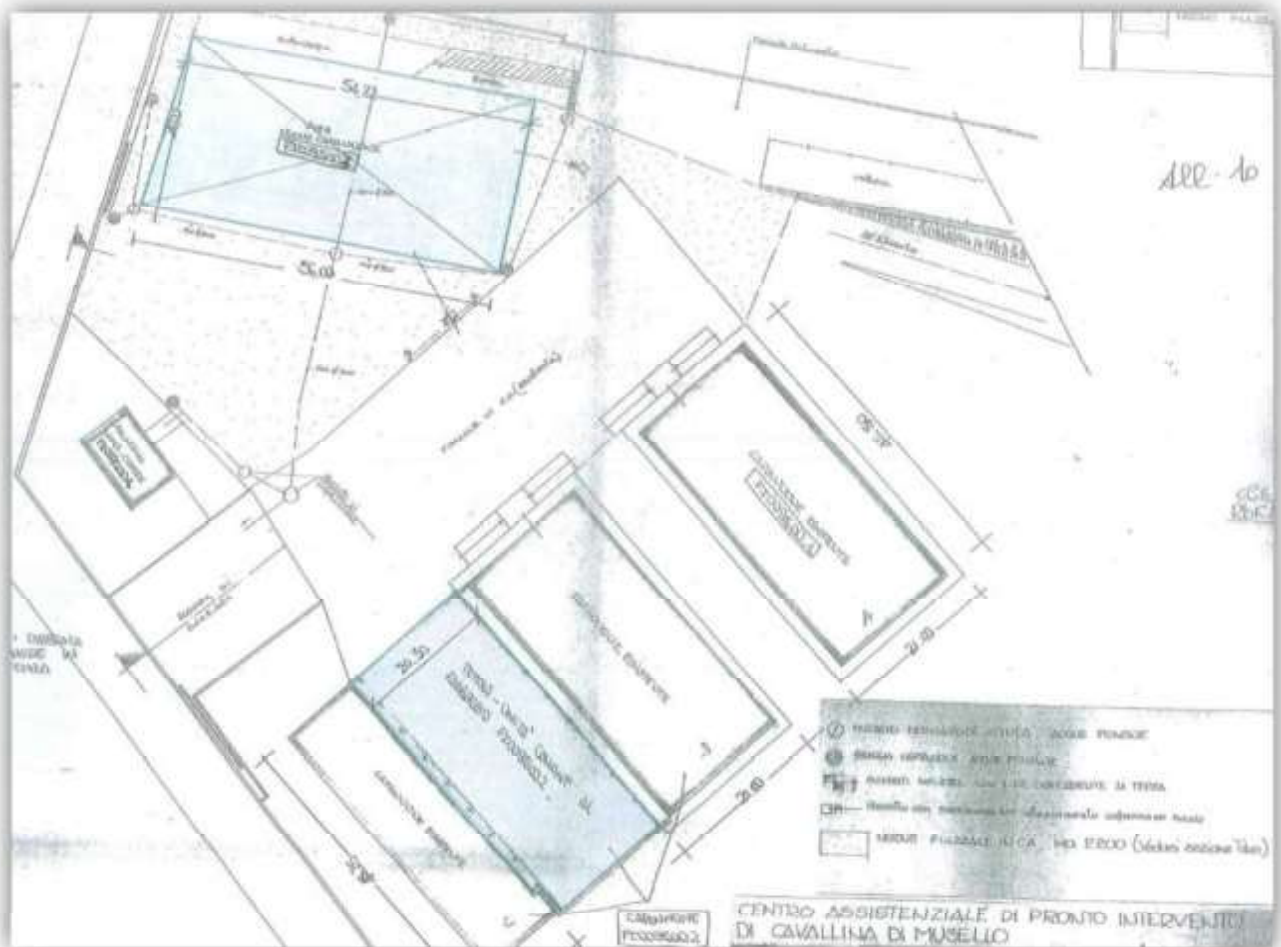


AGENZIA DEL DEMANIO

Direzione Servizi al Patrimonio

PLANIMETRIE DELLO STATO DI FATTO (fuori scala)

Planimetria d'insieme capannoni e uffici

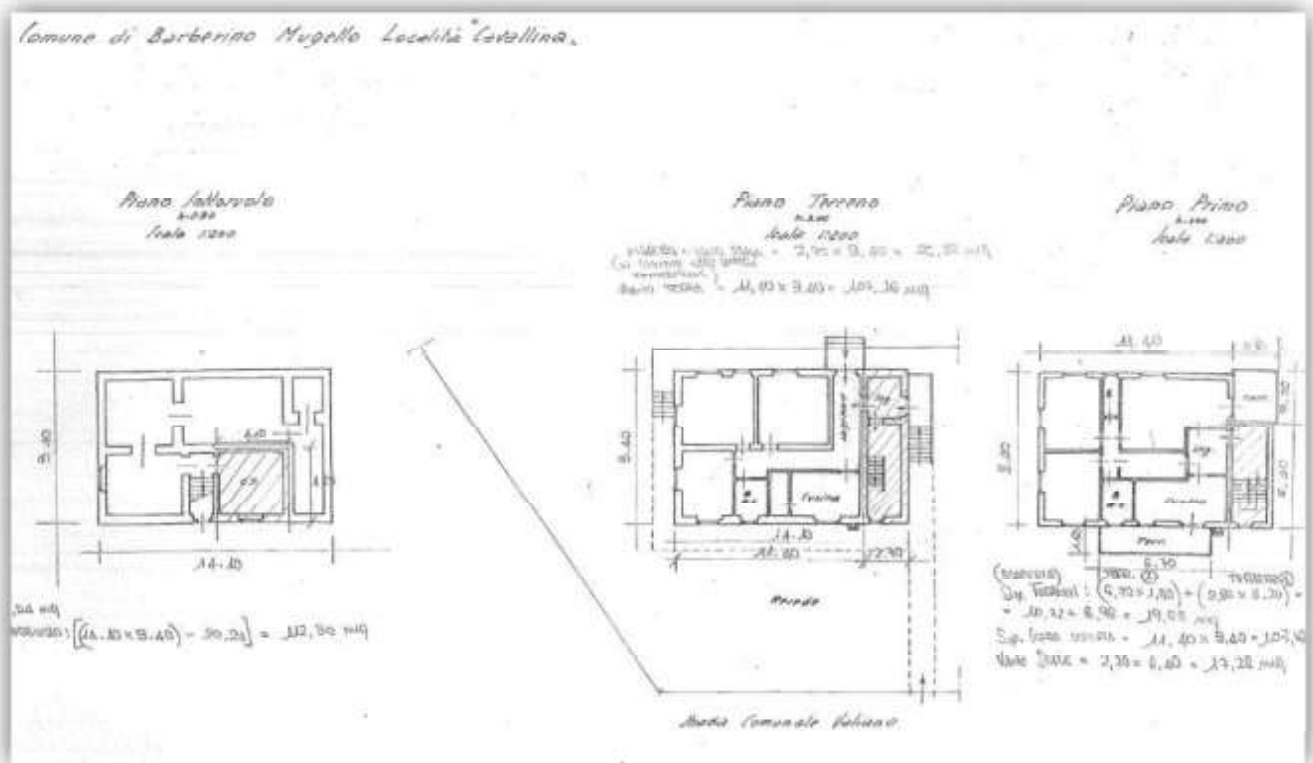




AGENZIA DEL DEMANIO

Direzione Servizi al Patrimonio

Planimetria uffici (terratetto)





AGENZIA DEL DEMANIO

Direzione Servizi al Patrimonio

ESTRATTO DI MAPPA CATASTALE





AGENZIA DEL DEMANIO

Direzione Servizi al Patrimonio

VISURA CATASTALE

Palazzina uffici

Elenco Immobili

	Foglio	Particella	Sub	Indirizzo	Zona cens	Categoria	Classe	Consistenza	Rendita	Partita	Altri Dati
<input type="radio"/>	108	707	1	BARBERINO DI MUGELLO VIA VALIANO, 30 Piano T		A/3	3	5 vani	Euro:361,52	294	
<input type="radio"/>	108	707	2	BARBERINO DI MUGELLO VIA VALIANO, 30 Piano 1		A/3	3	5,5 vani	Euro:397,67	294	
<input type="radio"/>	108	707	3	BARBERINO DI MUGELLO VIA VALIANO, 30 Piano S1		C/2	2	73 mq	Euro:113,10	294	

Capannoni e aree scoperte



Direzione Provinciale di Firenze
Ufficio Provinciale - Territorio
Servizi Catastali

Visura per immobile
Situazione degli atti informatizzati al 12/11/2018

Data: 12/11/2018 - Ora: 12.21.16 Fine

Visura n.: T151048 Pag: 1

Dati della richiesta	Comune di BARBERINO DI MUGELLO (Codice: A632) Provincia di FIRENZE
Catasto Fabbricati	Foglio: 108 Particella: 708

Unità immobiliare

N.	DATI IDENTIFICATIVI				DATI DI CLASSAMENTO						DATI DERIVANTI DA	
	Sezione Urbana	Foglio	Particella	Sub	Zona Cens.	Miczo Zona	Categoria	Classe	Consistenza	Superficie Catastale		Rendita
1		108	158				E/9				Euro 3.906,89 L. 7.564,800	VARIAZIONE del 20/10/1994 in atti dal 22/10/1994 VARIAZIONE DEL REDDITO - D. M. 20 GENNAIO 1990 - VERIFICA ARCHIVI BENI DEMANIO STATO - INC. 2452/94/NP (n. 21585.1/1994)

Indirizzo	VIA VALIANO n. 30 piano T										
Notifica	-	Partita	294	Mod.58	-						

INTESTATO

N.	DATI ANAGRAFICI	CODICE FISCALE	DIRITTI E ONERI REALI
1	DEMANIO DELLO STATO		(1) Proprieta' per 1000/1000
DATI DERIVANTI DA		Impianto meccanografico del 30/06/1987	

Unità immobiliari n. 1

Visura telematica esente per fini istituzionali



AGENZIA DEL DEMANIO

Direzione Servizi al Patrimonio



Direzione Provinciale di Firenze
Ufficio Provinciale - Territorio
Servizi Catastali

Visura per immobile Situazione degli atti informatizzati al 12/11/2018

Data: 12/11/2018 - Ora: 12.27.11 Fine

Visura n.: T155000 Pag: 1

Dati della richiesta	Comune di BARBERINO DI MUGELLO (Codice: A632) Provincia di FIRENZE
Catasto Fabbricati	Foglio: 108 Particella: 719

Unità immobiliare

N.	DATI IDENTIFICATIVI				DATI DI CLASSAMENTO							DATI DERIVANTI DA
	Sezione Urbana	Foglio	Particella	Sub	Zona Cent.	Micro Zona	Categoria	Classe	Consistenza	Superficie Catastale	Rendita	
1		108	719				E/9				Euro 256,16	VARIAZIONE del 09/03/2015 protocollo n. FI0039714 in atti del 06/04/2015 G. A. F. C/OMIS/CA PIANO INCORRENTE (n. 14016.1/2015)

Indirizzo	VIA VALIANO piano: 1.				
Notifica	-	Parita	-	Mod.58	528863

INTESTATO

N.	DATI ANAGRAFICI	CODICE FISCALE	DIRITTI E ONERI REALI
1	COMUNE DI BARBERINO DI MUGELLO con sede in BARBERINO DI MUGELLO	00649380482*	(1) Proprieta per 1/1
DATI DERIVANTI DA	DECRETO (DISPOSIZIONI DELLE AUTORITA') del 15/03/2015 Trascrizione in atti dal 29/08/2015 Repertorio n.: 7160 Rogante: AGENZIA DEL DEMANIO Sede: FIRENZE Registrazione: TRASFERIMENTO IN PROPRIETA A TITOLO GRATUITO ART 56 BIS D. L. 69/2013 (n. 24159 1/2015)		

Unità immobiliari n. 1

Visura telematica esente per fini istituzionali

* Codice Fiscale Validato in Anagrafe Tributaria



AGENZIA DEL DEMANIO

Direzione Servizi al Patrimonio

DOCUMENTAZIONE FOTOGRAFICA

Viste d'insieme dei fabbricati principali (palazzina uffici e capannoni)





AGENZIA DEL DEMANIO

Direzione Servizi al Patrimonio

Palazzina uffici





AGENZIA DEL DEMANIO

Direzione Servizi al Patrimonio

Capannoni e tettoia interposta





AGENZIA DEL DEMANIO

Direzione Servizi al Patrimonio

Capannone





AGENZIA DEL DEMANIO

Direzione Servizi al Patrimonio

Capannone su due piani





AGENZIA DEL DEMANIO

Direzione Servizi al Patrimonio





AGENZIA DEL DEMANIO

Direzione Servizi al Patrimonio

Tettoie





AGENZIA DEL DEMANIO
Direzione Servizi al Patrimonio

FASCICOLO IMMOBILIARE

CASERMA COMANDO COMPAGNIA CARABINIERI DI GUBBIO

PGB0579

Direzione Regionale
Toscana e Umbria
Sede di Perugia



AGENZIA DEL DEMANIO

Direzione Servizi al Patrimonio

DATI GENERALI		
INTERESSE STRATEGICO DI COMPETENZA STATALE	SI	
DENOMINAZIONE	CODICE BENE	CODICE FABBRICATO
CASERMA COMANDO COMPAGNIA CARABINIERI DI GUBBIO	PGB0579	PG0148001 PG0148002

REGIONE	PROVINCIA	COMUNE	INDIRIZZO	GEOLOCALIZZAZIONE
UMBRIA	PERUGIA	GUBBIO	Via Leonardo Da Vinci 97	SI

INDIVIDUAZIONE DEL BENE SU FOTO AEREA





AGENZIA DEL DEMANIO
Direzione Servizi al Patrimonio

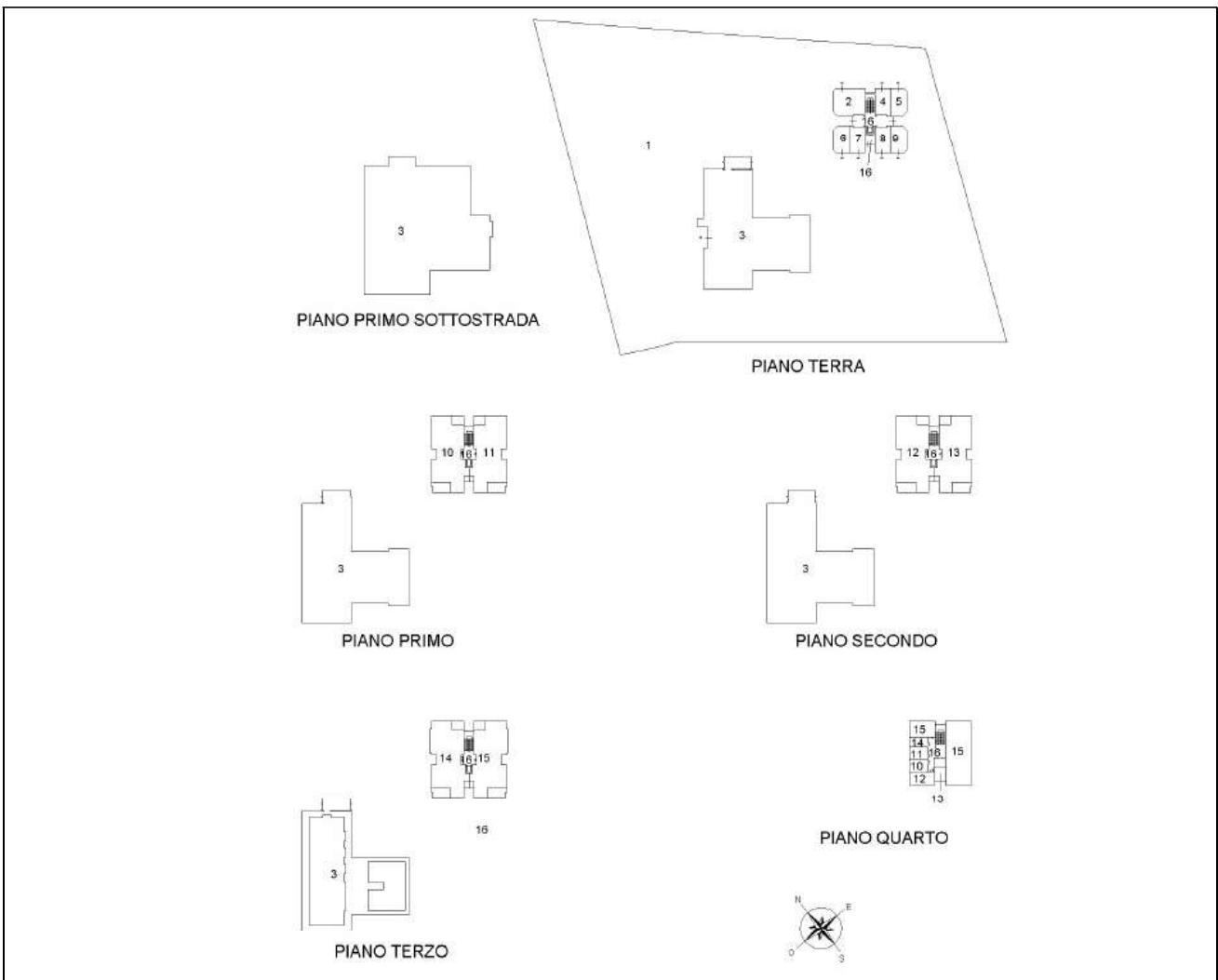
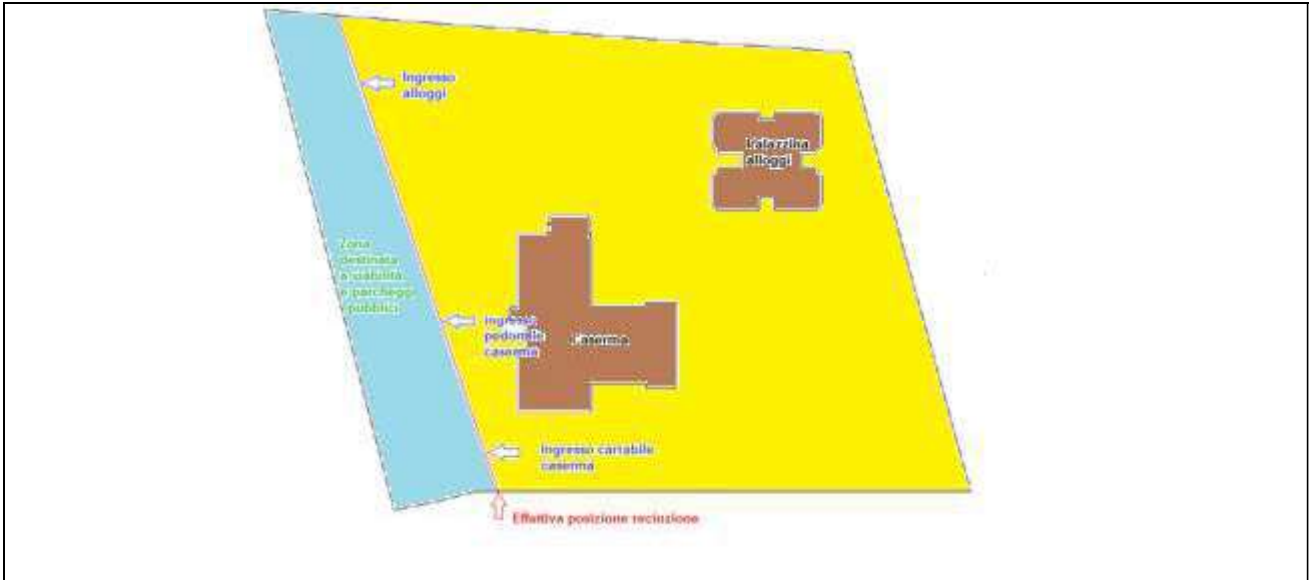


PLANIMETRIA ESPLICATIVA – Sovrapposizione foto aerea /estratto di mappa





INDIVIDUAZIONE DEL BENE SU PLANIMETRIA GENERALE





AGENZIA DEL DEMANIO

Direzione Servizi al Patrimonio

DATI CATASTALI DEL BENE Comune di Gubbio		
Catasto Fabbricati Fg. 196	Particella 1459	Subalterni 1 (b.c.n.c.) – 2 – 3 – 4 – 5 – 6 – 7 – 8 – 9 – 10 – 11 – 12 – 13 – 14 – 15 – 16 (b.c.n.c.)
Catasto Terreni Fg. 196	Particella 1459	Ente Urbano

PG0148001 CASERMA COMANDO COMPAGNIA CARABINIERI DI GUBBIO					
SUPERFICIE LORDA MQ	VOLUME MC	IMMOBILE CIELO TERRA SI/NO	TECNOLOGIA COSTRUTTIVA	TIPOLOGIA DI INTERVENTO NECESSARIA	ATTUALMENTE UTILIZZATO
2.631,00	8.661,00	SI	CEMENTO ARMATO	NESSUNO	SI

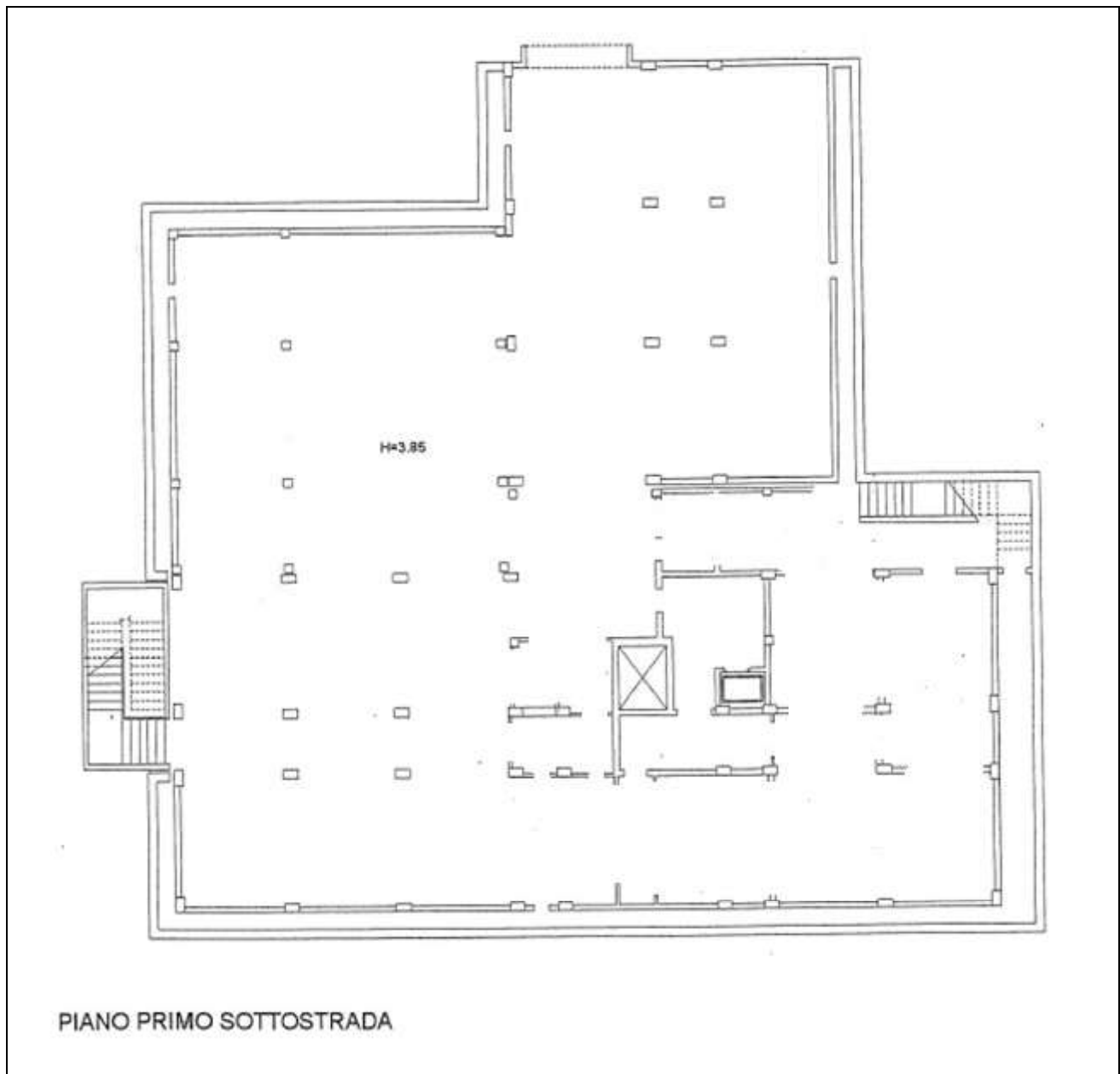
PG0148002 CASERMA COMANDO COMPAGNIA CARABINIERI DI GUBBIO FABBRICATO RESIDENZIALE					
SUPERFICIE LORDA MQ	VOLUME MC	IMMOBILE CIELO TERRA SI/NO	TECNOLOGIA COSTRUTTIVA	TIPOLOGIA DI INTERVENTO NECESSARIA	ATTUALMENTE UTILIZZATO
1.265,00	3.795,00	SI	CEMENTO ARMATO	NESSUNO	SI



AGENZIA DEL DEMANIO
Direzione Servizi al Patrimonio

PLANIMETRIE DELLO STATO DI FATTO (fuori scala)

Caserma (Sub. 3):



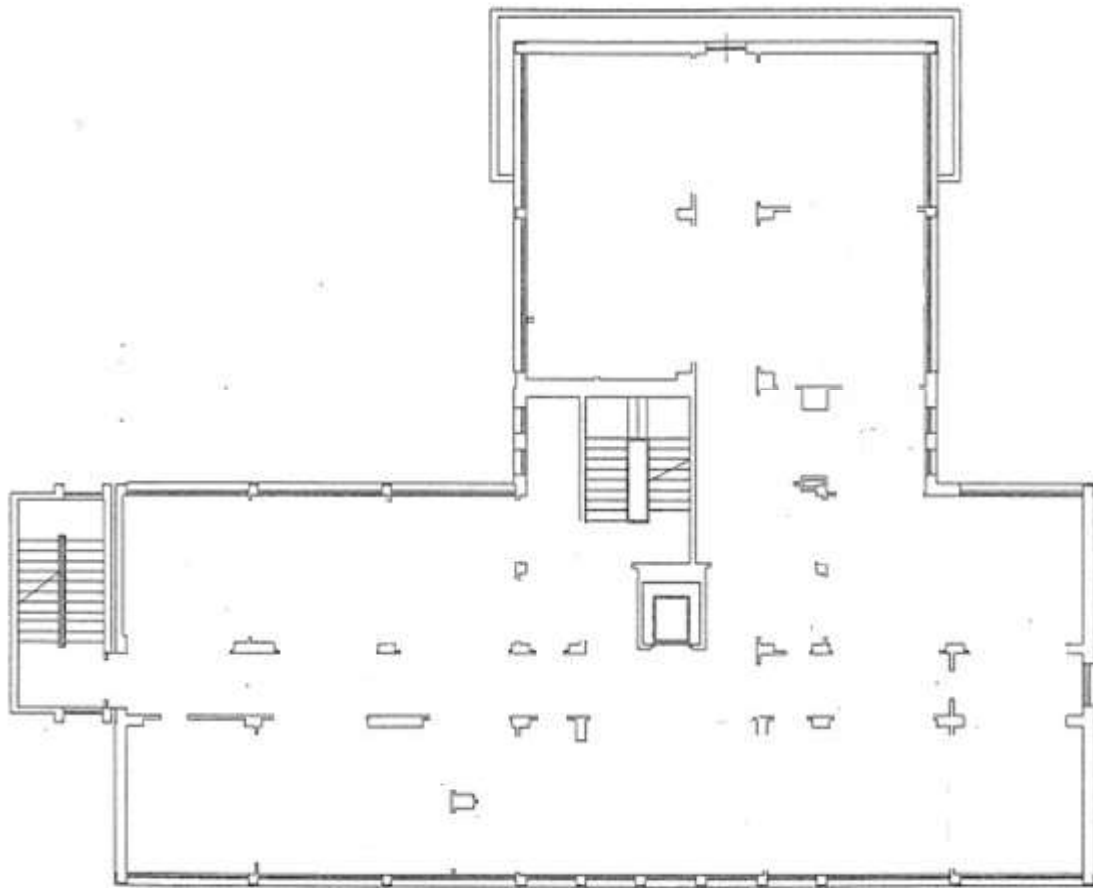


AGENZIA DEL DEMANIO
Direzione Servizi al Patrimonio





AGENZIA DEL DEMANIO
Direzione Servizi al Patrimonio



PIANO PRIMO

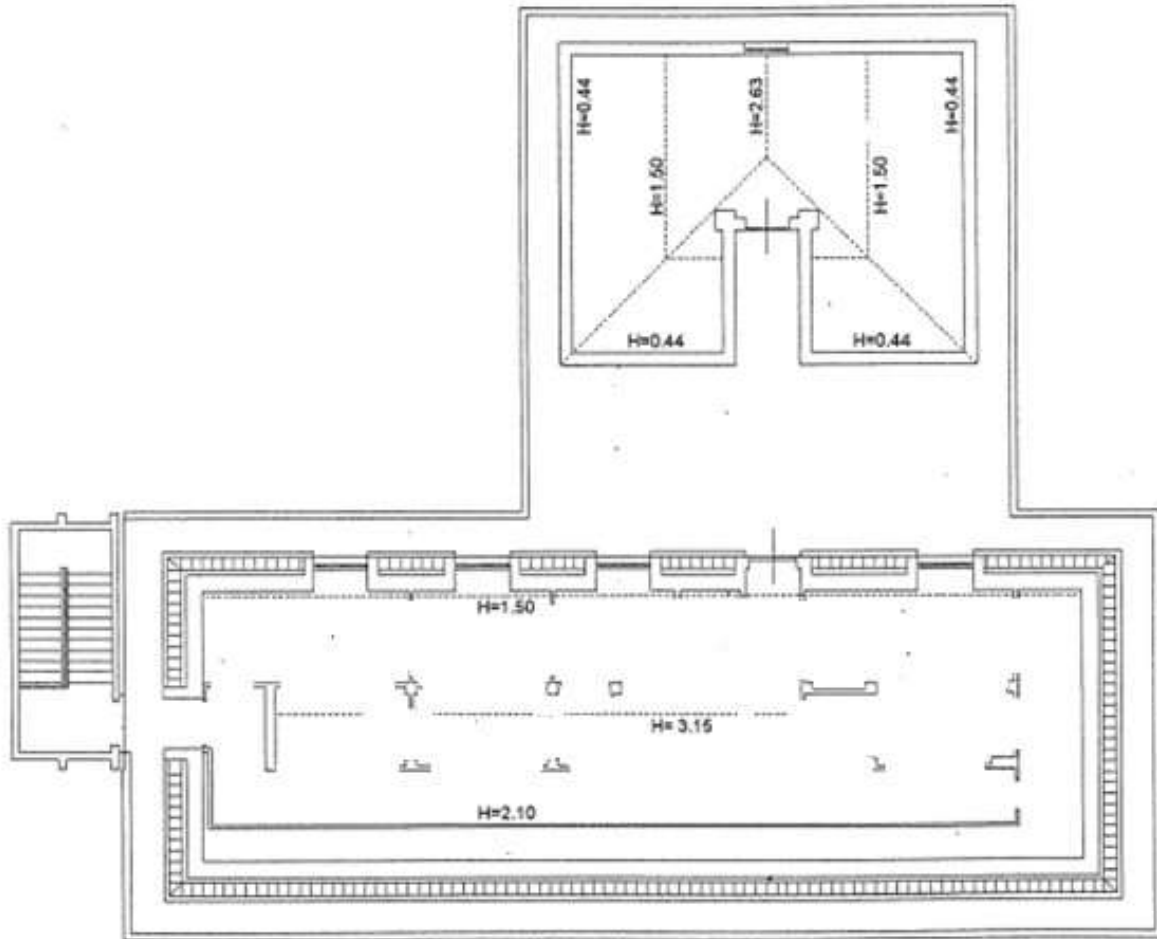


AGENZIA DEL DEMANIO
Direzione Servizi al Patrimonio





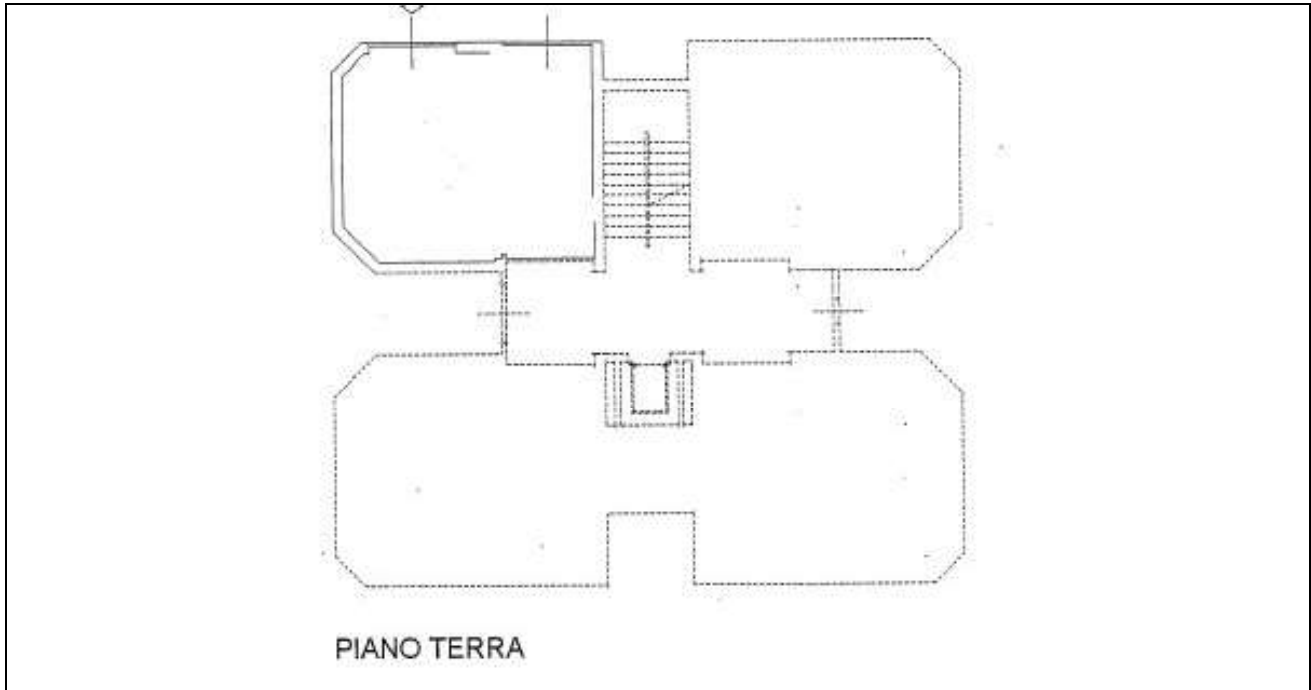
AGENZIA DEL DEMANIO
Direzione Servizi al Patrimonio



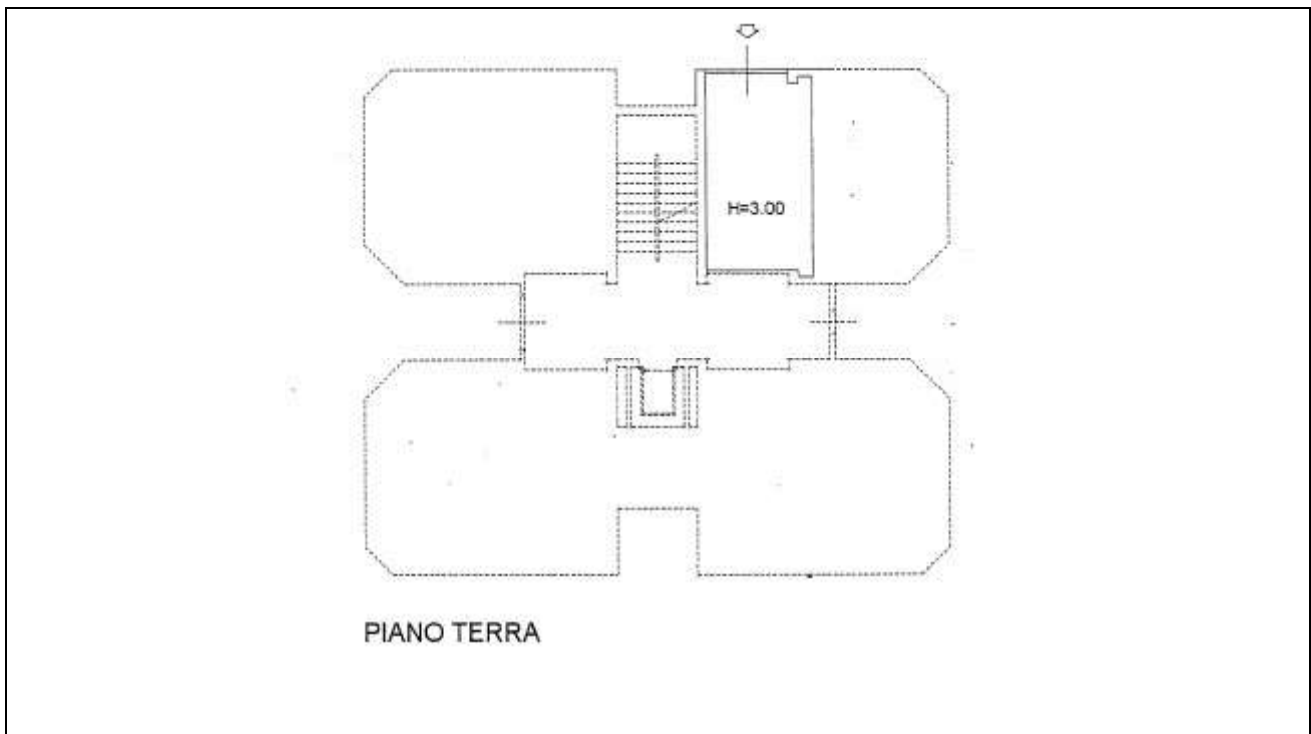
PIANO TERZO



Alloggi:
Sub. 2

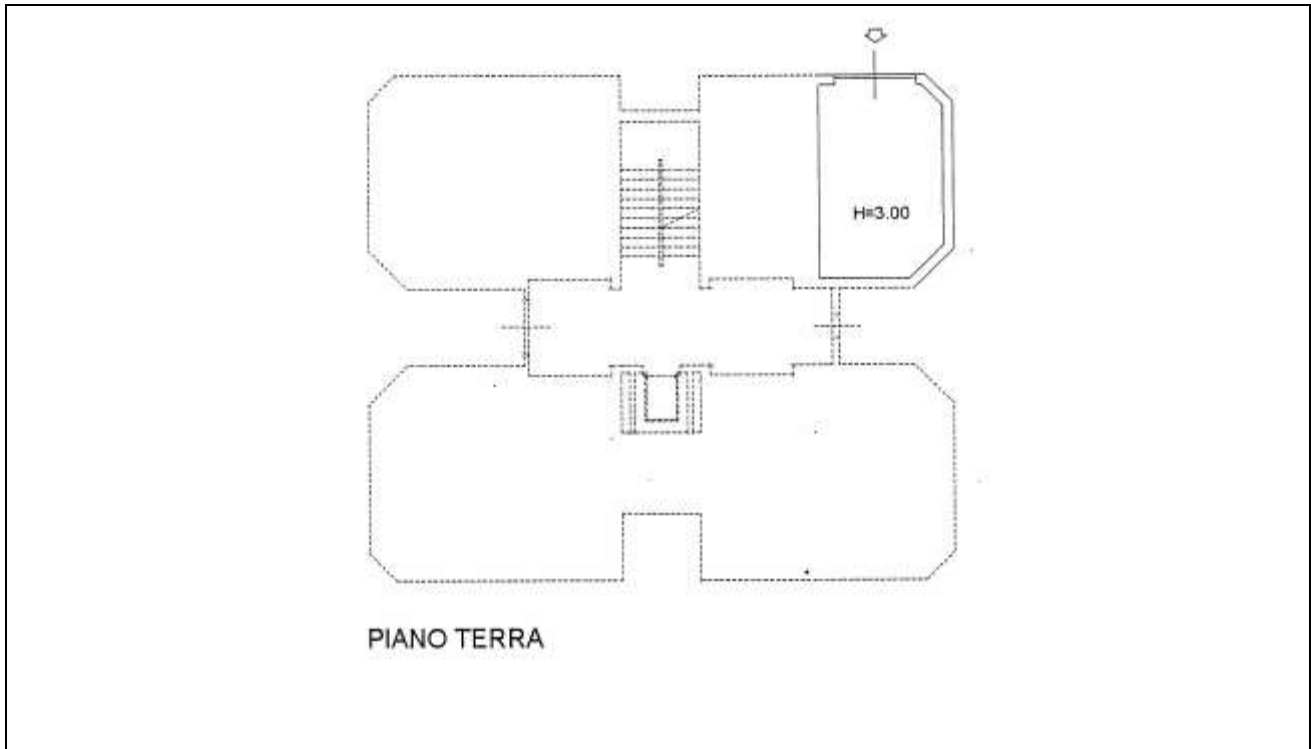


Sub. 4





Sub. 5

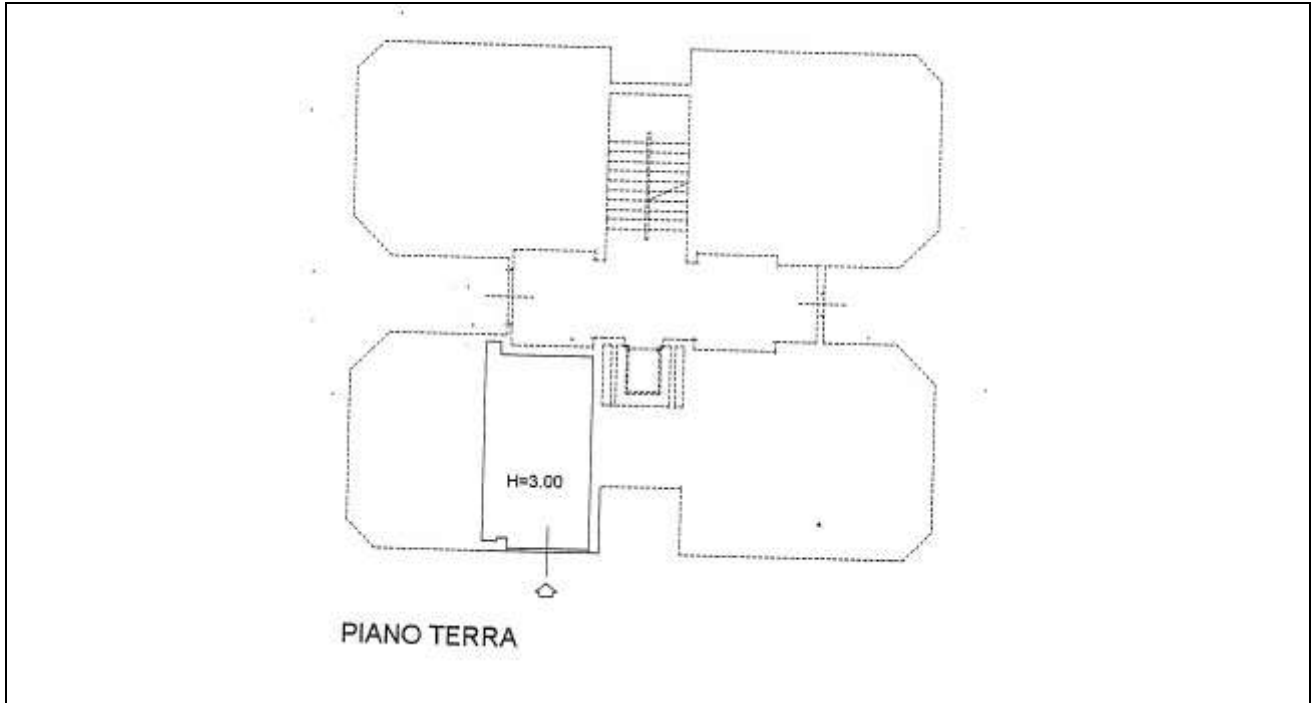


Sub. 6

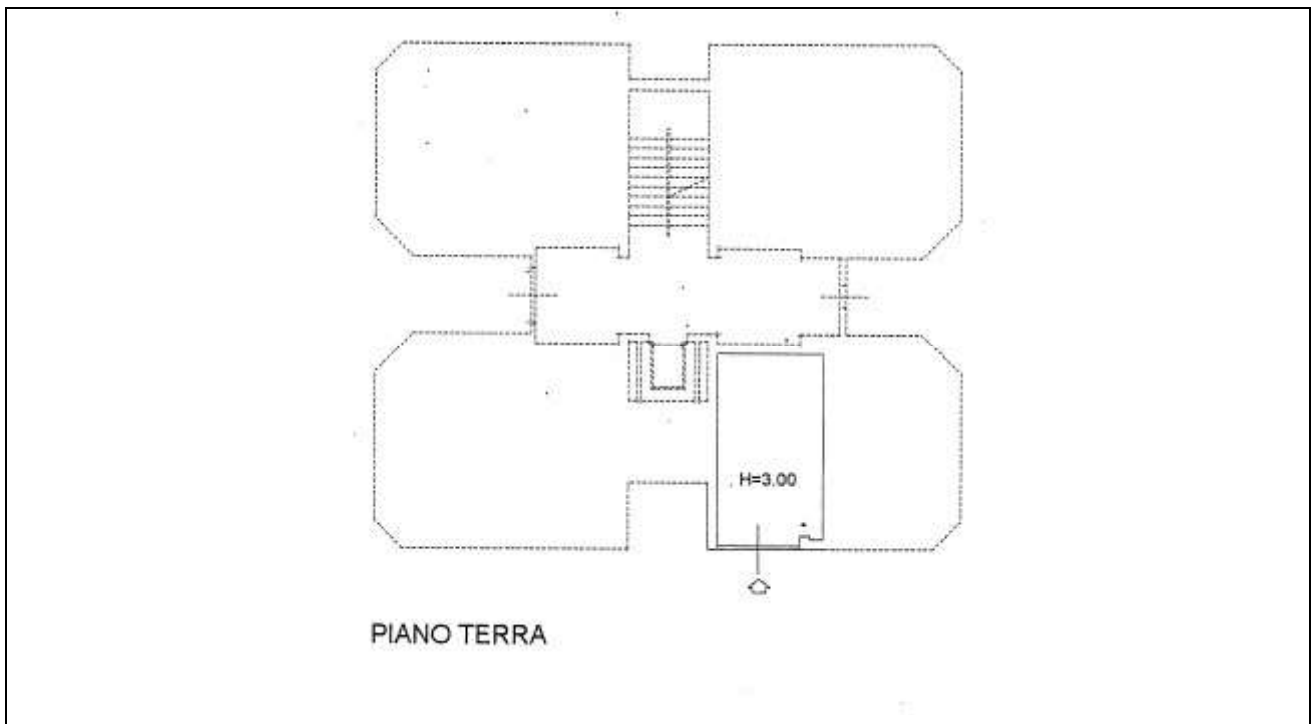




Sub. 7

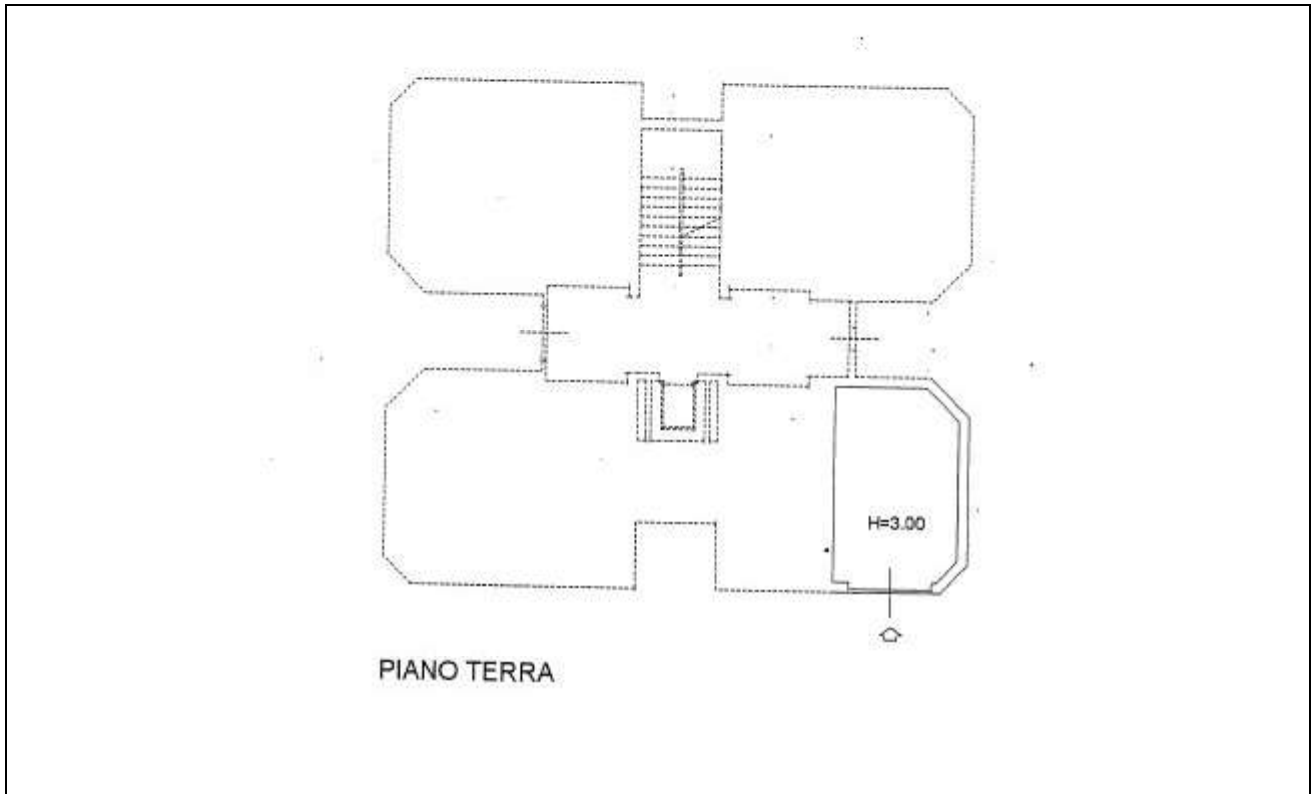


Sub. 8

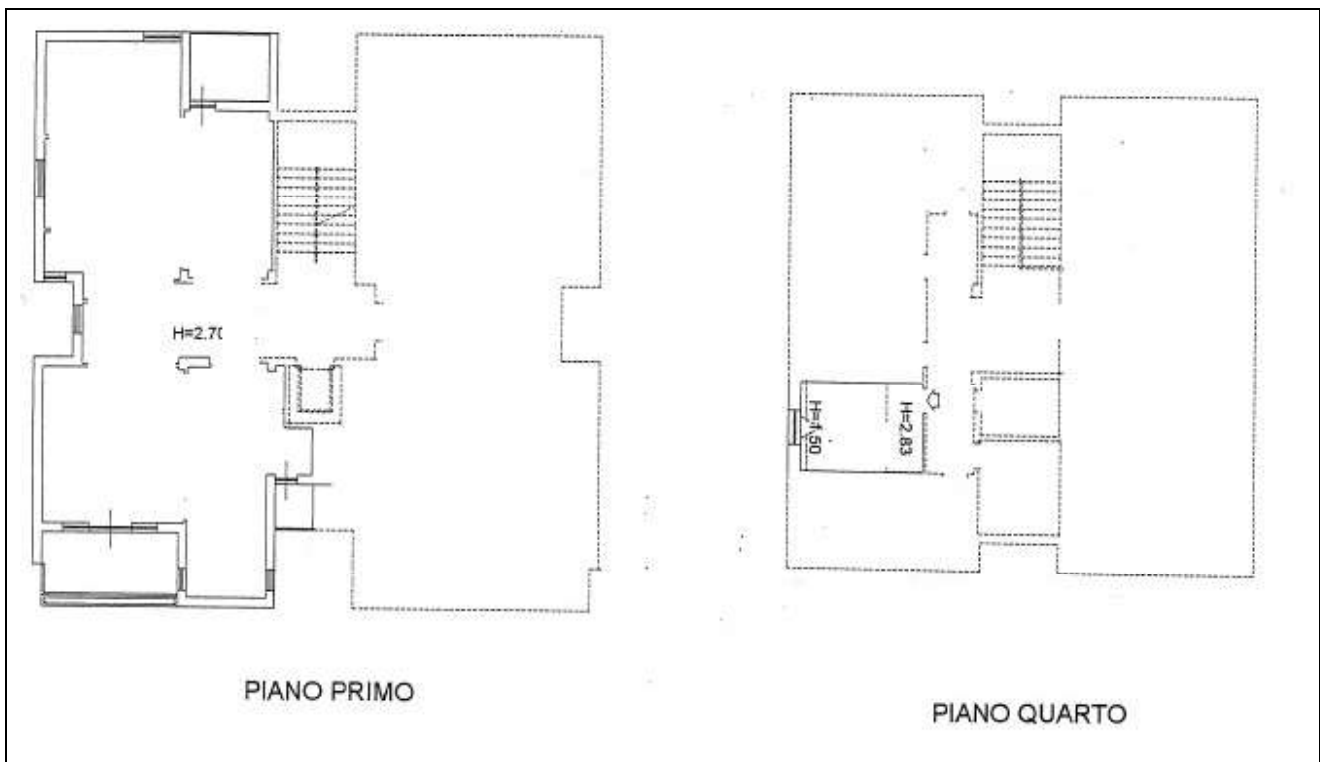




Sub. 9



Sub. 10

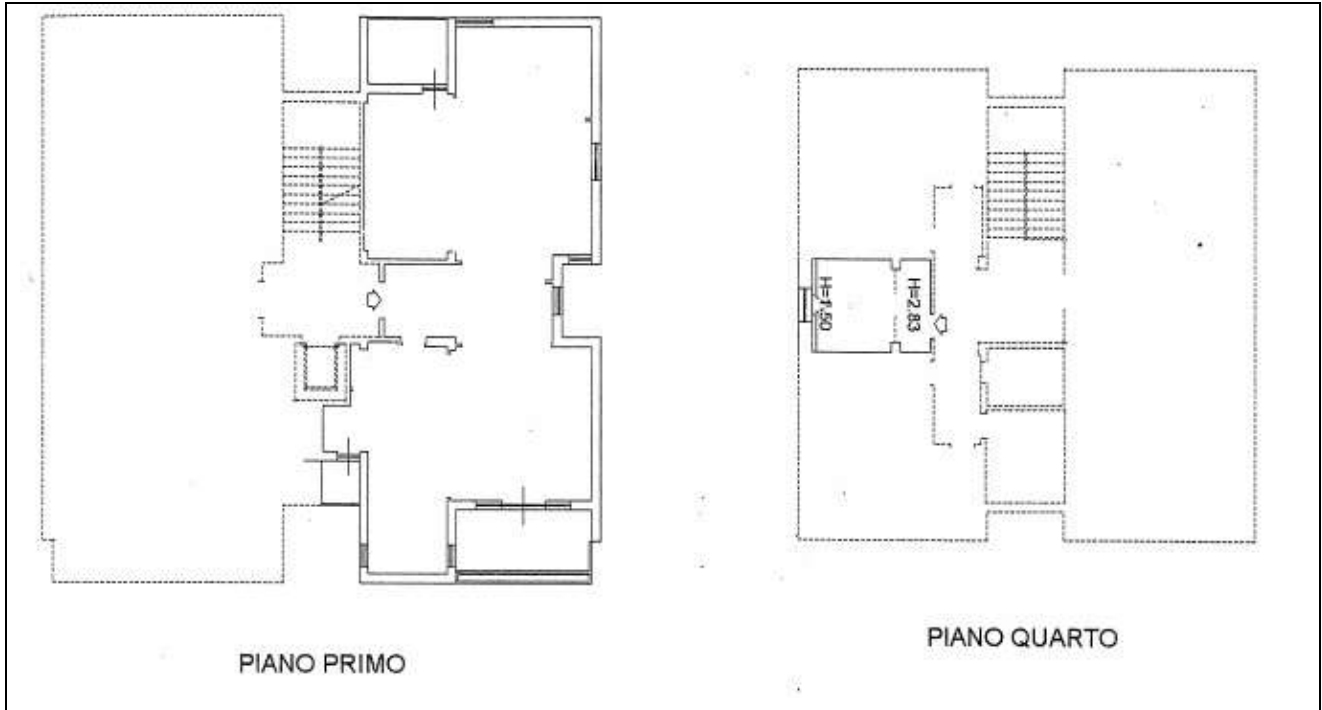




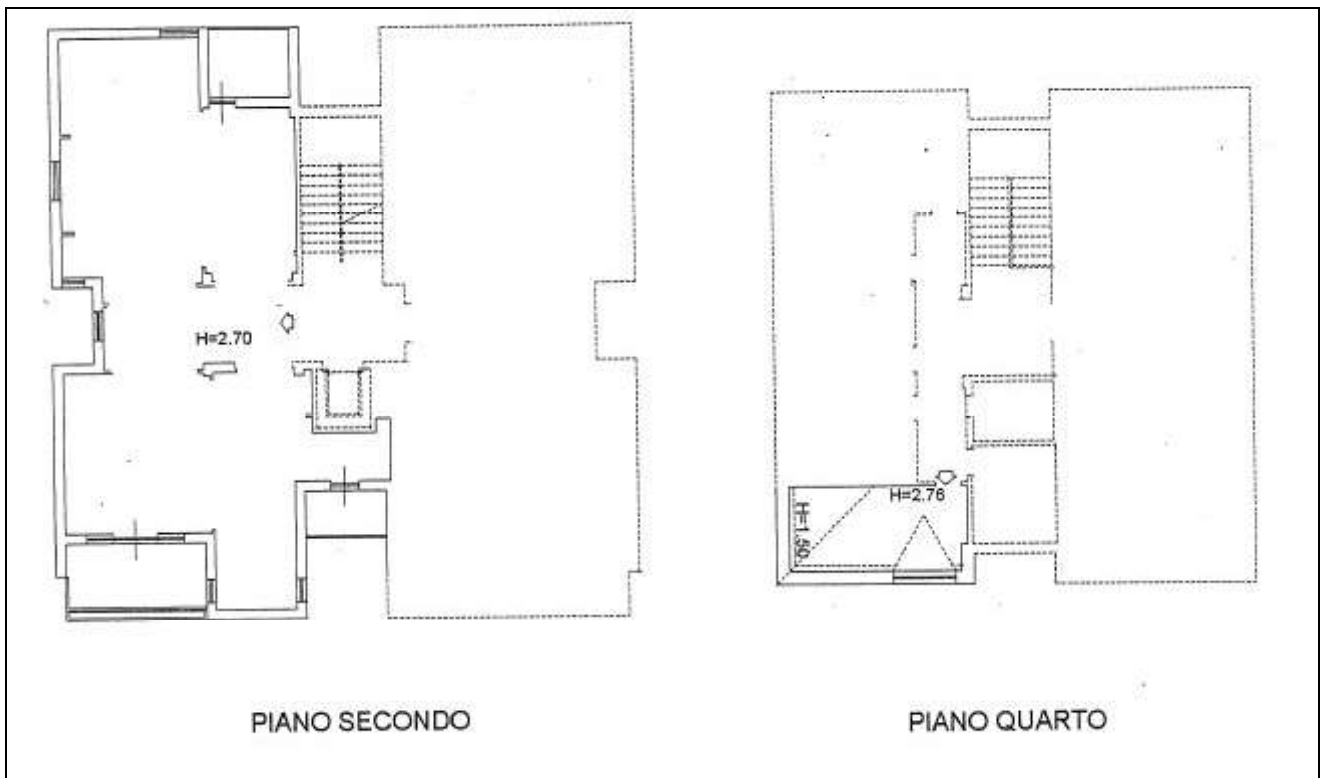
AGENZIA DEL DEMANIO

Direzione Servizi al Patrimonio

Sub. 11



Sub. 12

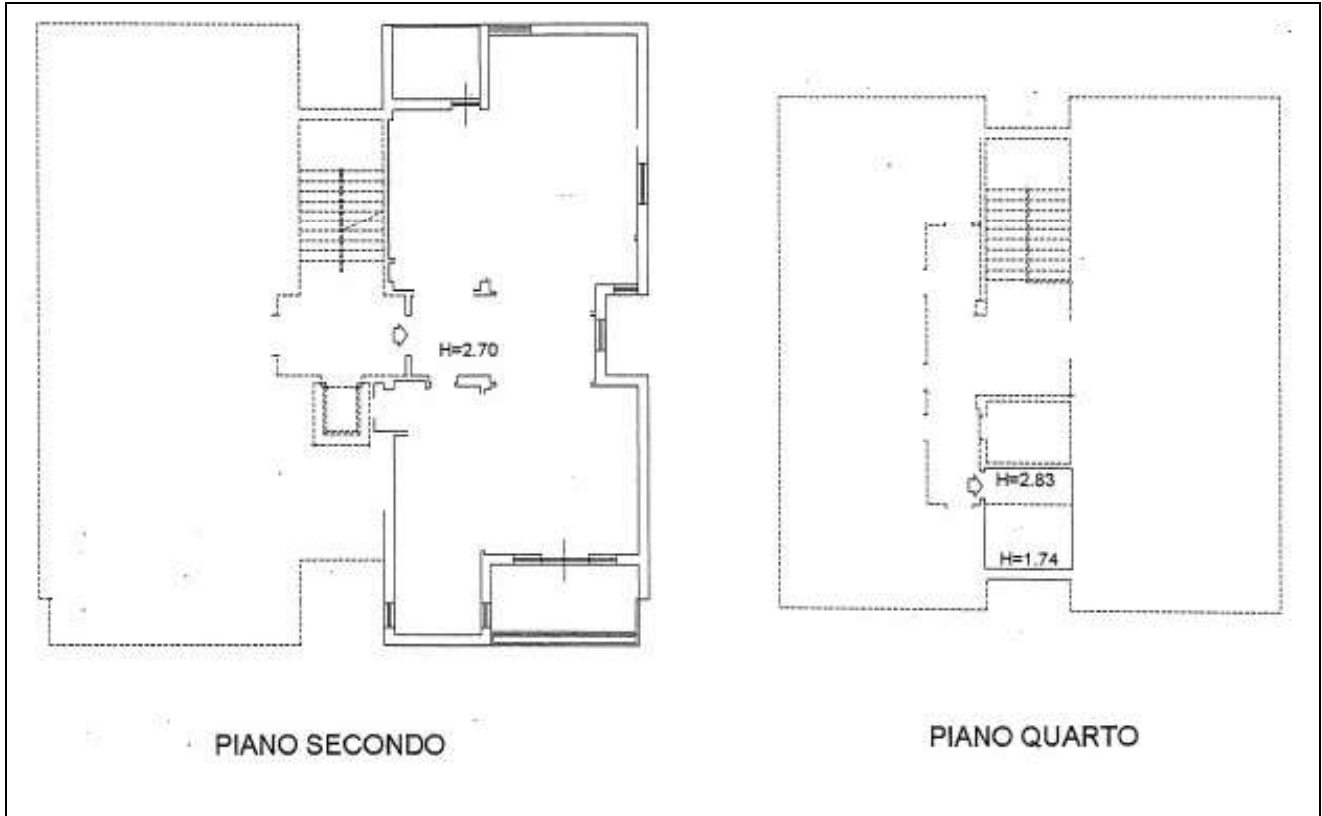




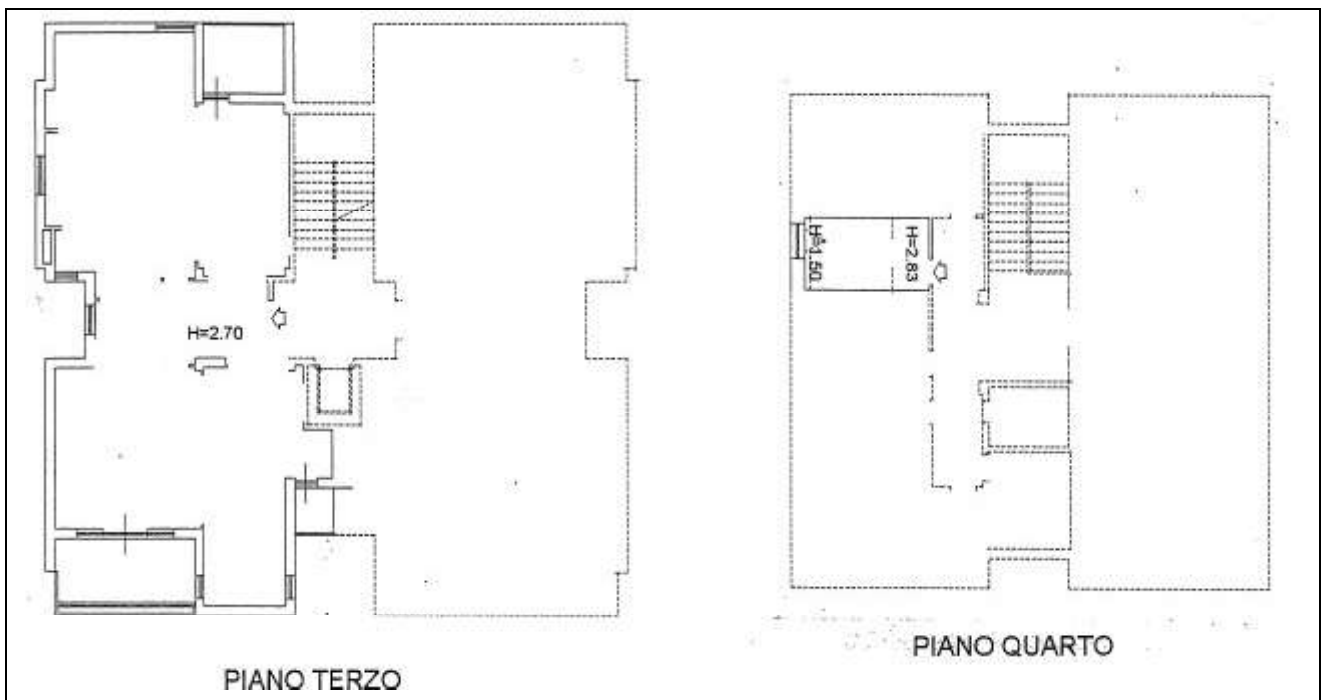
AGENZIA DEL DEMANIO

Direzione Servizi al Patrimonio

Sub. 13



Sub. 14





AGENZIA DEL DEMANIO

Direzione Servizi al Patrimonio

Sub. 15



ESTRATTO DI MAPPA CATASTALE





AGENZIA DEL DEMANIO

Direzione Servizi al Patrimonio

VISURA CATASTALE

Catasto Urbano:

genzia entrate		Elenco Immobili		Data: 06/11/2018 - Ora: 13:01:42							
		Situazione degli atti informatizzati al 05/11/2018		Visura N. T220546							
				Pag. 1 - Fine							
Dati della richiesta											
Catasto: FABBRICATI											
Comune: GUBBIO (E256) (PG)											
Foglio: 196											
Particella: 1459											
Elenco Unità Immobili Individualizzate											
N.	Foglio	Particella	Sub.	Z.C.	Categoria	Classe	Consistenza	Partita	Rendita(Euro)	Rendita(Lire)	Indirizzo
1	196	1459	3		B/1	3	8661 mc		11.182,58	21.602.500	VIA LEONARDO DA VINCI, 97/B Piano S1-T - 1-2 - 3
2	196	1459	4		C/6	5	20 mq		61,97	120.000	VIA LEONARDO DA VINCI, 97/A Piano T
3	196	1459	5		C/6	5	23 mq		71,27	136.000	VIA LEONARDO DA VINCI, 97/A Piano T
4	196	1459	6		C/6	5	23 mq		71,27	136.000	VIA LEONARDO DA VINCI, 97/A Piano T
5	196	1459	7		C/6	5	19 mq		58,88	114.000	VIA LEONARDO DA VINCI, 97/A Piano T
6	196	1459	8		C/6	5	19 mq		58,88	114.000	VIA LEONARDO DA VINCI, 97/A Piano T
7	196	1459	9		C/6	5	23 mq		71,27	136.000	VIA LEONARDO DA VINCI, 97/A Piano T
8	196	1459	10		A/2	3	7,5 vani		697,22	1.350.000	VIA LEONARDO DA VINCI, 97/A Piano 1-4
9	196	1459	11		A/2	3	7,5 vani		697,22	1.350.000	VIA LEONARDO DA VINCI, 97/A Piano 1-4
10	196	1459	12		A/2	3	7,5 vani		697,22	1.350.000	VIA LEONARDO DA VINCI, 97/A Piano 2-4
11	196	1459	13		A/2	3	7 vani		650,74	1.260.000	VIA LEONARDO DA VINCI, 97/A Piano 2-4
12	196	1459	14		A/2	3	7,5 vani		697,22	1.300.000	VIA LEONARDO DA VINCI, 97/A Piano 3-4
13	196	1459	15		A/2	3	6,5 vani		604,25	1.170.000	VIA LEONARDO DA VINCI, 97/A Piano 3-4
14	196	1459	2		C/2	6	42 mq		119,30	231.000	VIA LEONARDO DA VINCI, 97/A Piano T
15	196	1459	1					A			VIA LEONARDO DA VINCI, 97/B Piano T
16	196	1459	16					A			VIA LEONARDO DA VINCI, 97/B Piano T-1 - 2-3 - 4
Unità immobiliari n. 16											
Visura telematica esente per fini istituzionali											

Catasto Terreni:

genzia entrate		Visura per immobile		Data: 06/11/2018 - Ora: 14:45:59						
Direzione Provinciale di Perugia		Situazione degli atti informatizzati al 06/11/2018		Fine						
Ufficio Provinciale - Territorio				Visura n. T252636 Pag. 1						
Servizi Catastali										
Dati della richiesta		Comune di GUBBIO (Codice: E256)								
Catasto Terreni		Provincia di PERUGIA								
		Foglio: 196 Particella: 1459								
Area di enti urbani e promiscui										
N.	DATI IDENTIFICATIVI				DATI CLASSAMENTO			DATI DERIVANTI DA		
	Foglio	Particella	Sub.	Porz.	Qualità Classe	Superficie(m ²)	Deduc.	Reddito		
1	196	1459		-	ENTE URBANO	68 60		Dominicale		Tipo mappale del 30/10/2003 protocollo n. 327397 in atti dal 30/10/2003 (n. 5836.1.2003)
								Agrario		
Notifica						Partita		1		
Unità immobiliari n. 1										



DOCUMENTAZIONE FOTOGRAFICA

Caserma:





AGENZIA DEL DEMANIO
Direzione Servizi al Patrimonio





AGENZIA DEL DEMANIO
Direzione Servizi al Patrimonio

Palazzina alloggi:





AGENZIA DEL DEMANIO

Direzione Servizi al Patrimonio

FASCICOLO IMMOBILIARE

**CASERMA DEI CARABINIERI
SEDE DEL COMANDO PROVINCIALE DEI CARABINIERI
DI PERUGIA, VIA RUGGIA**

PGB0502

Direzione Regionale
Toscana e Umbria
Sede di Perugia



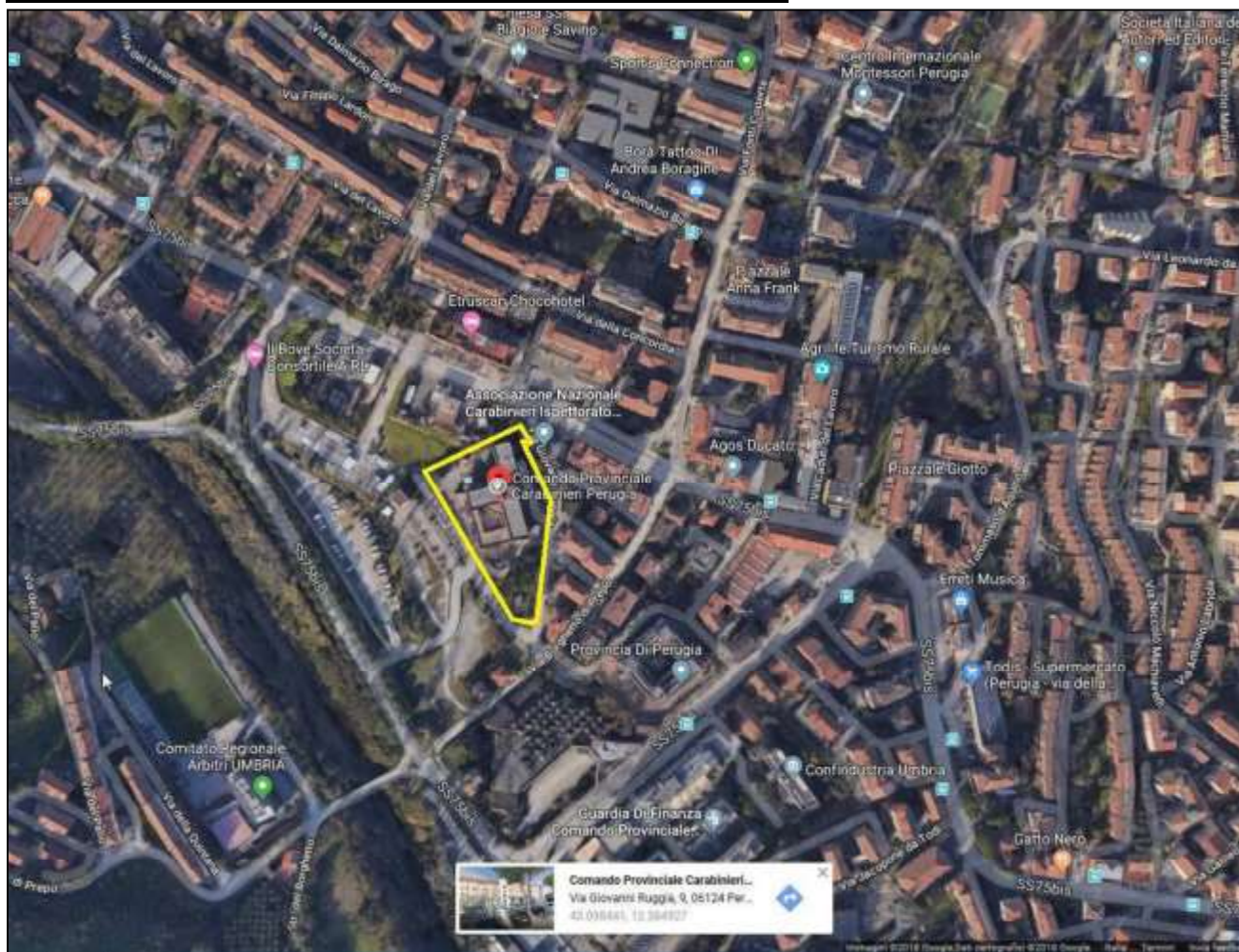
AGENZIA DEL DEMANIO

Direzione Servizi al Patrimonio

DATI GENERALI		
INTERESSE STRATEGICO DI COMPETENZA STATALE		SI
DENOMINAZIONE	CODICE BENE	CODICE FABBRICATO
CASERMA DEL COMANDO PROVINCIALE DEI CARABINIERI DI PERUGIA	PGB0502	PG0095001 PG0095002

REGIONE	PROVINCIA	COMUNE	INDIRIZZO	GEOLOCALIZZAZIONE
UMBRIA	PERUGIA	Perugia	Via Ruggia snc	SI

INDIVIDUAZIONE DEL BENE SU AEROFOTOGRAMMETRIA





AGENZIA DEL DEMANIO

Direzione Servizi al Patrimonio



INDIVIDUAZIONE DEL BENE SU PLANIMETRIA GENERALE





AGENZIA DEL DEMANIO

Direzione Servizi al Patrimonio

DATI CATASTALI Comune di Perugia			
Cat. Fabbricati	FOGLIO 252	PARTICELLA 5199	SUBALTERNI 1, 2, 3, 4, 5, 6, 7, 8, 9, 10, 11, 12, 13
Cat. Terreni	FOGLIO 252	PARTICELLE 5199, 5200, 1034	SUBALTERNI

PG0095001 FABBRICATO CASERMA					
SUPERFICIE LORDA mq	VOLUME mc	IMMOBILE CIELO/TERRA SI/NO	TECNOLOGIA COSTRUTTIVA	TIPOLOGIA DI INTERVENTO NECESSARIO	ATTUALMENTE UTILIZZATO
6.553	20.559	SI	CEMENTO ARMATO	NESSUNO	SI

PG0095002 FABBRICATO ALLOGGI DI SERVIZIO					
SUPERFICIE LORDA mq	VOLUME mc	IMMOBILE CIELO/TERRA SI/NO	TECNOLOGIA COSTRUTTIVA	TIPOLOGIA DI INTERVENTO NECESSARIO	ATTUALMENTE UTILIZZATO
1.720	5.083	SI	CEMENTO ARMATO	NESSUNO	SI

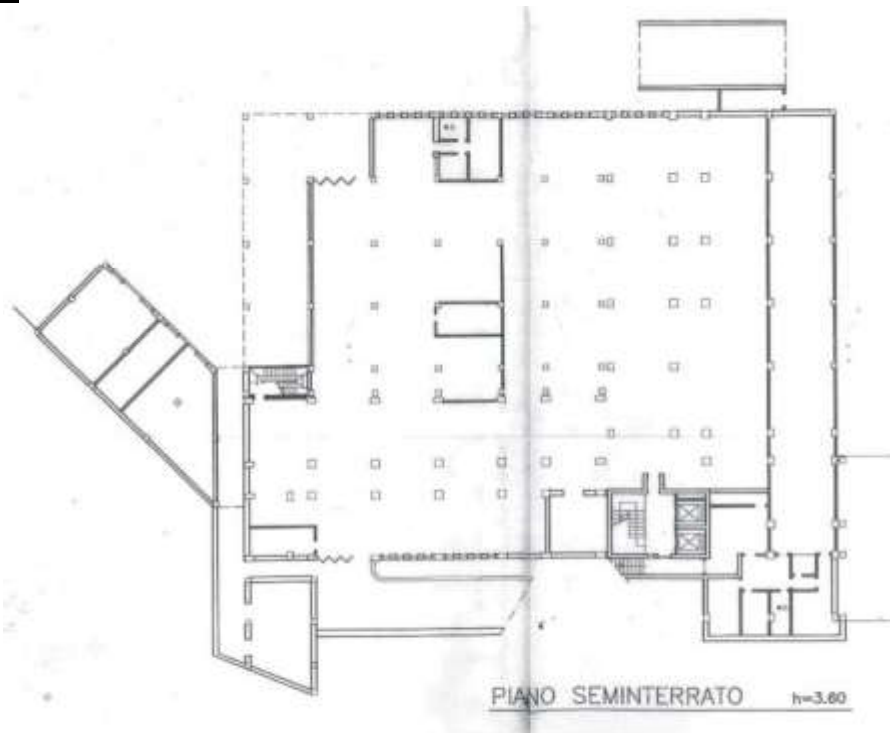


AGENZIA DEL DEMANIO

Direzione Servizi al Patrimonio

PLANIMETRIE DELLO STATO DI FATTO (fuori scala)

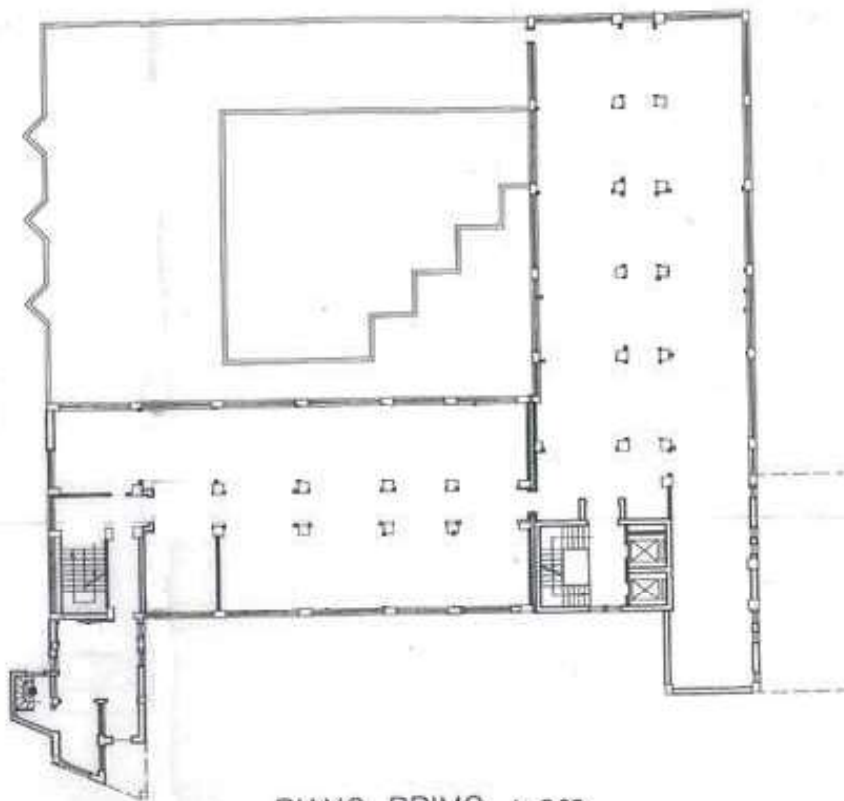
Caserma:



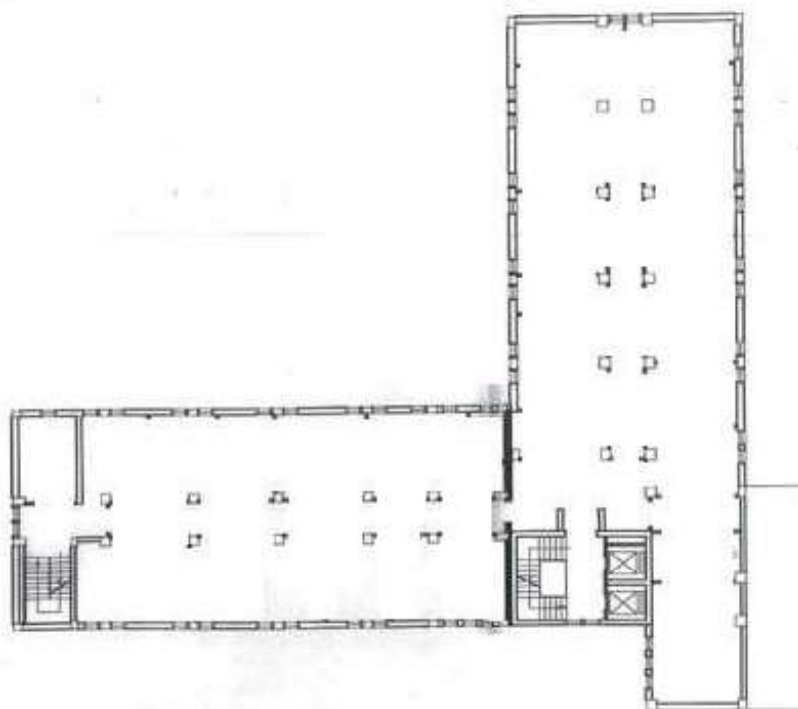


AGENZIA DEL DEMANIO

Direzione Servizi al Patrimonio



PIANO PRIMO h=2.83



PIANO SECONDO h=2.83



AGENZIA DEL DEMANIO

Direzione Servizi al Patrimonio





AGENZIA DEL DEMANIO

Direzione Servizi al Patrimonio

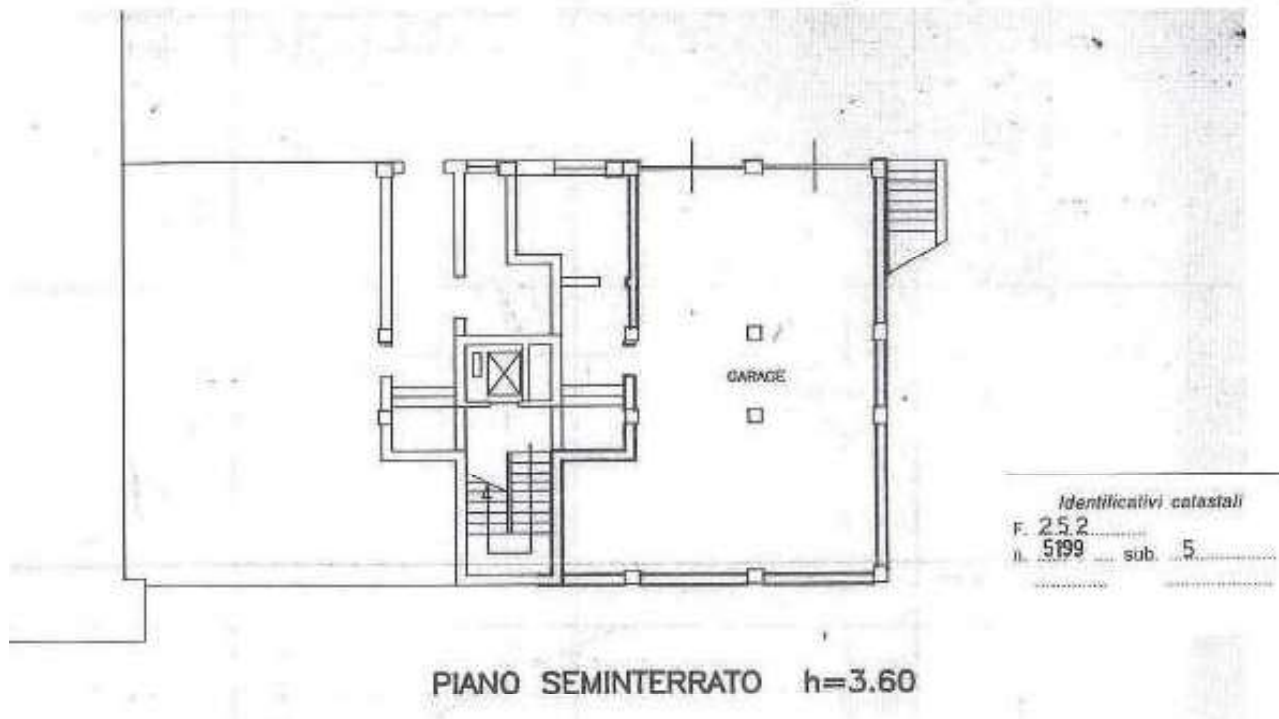
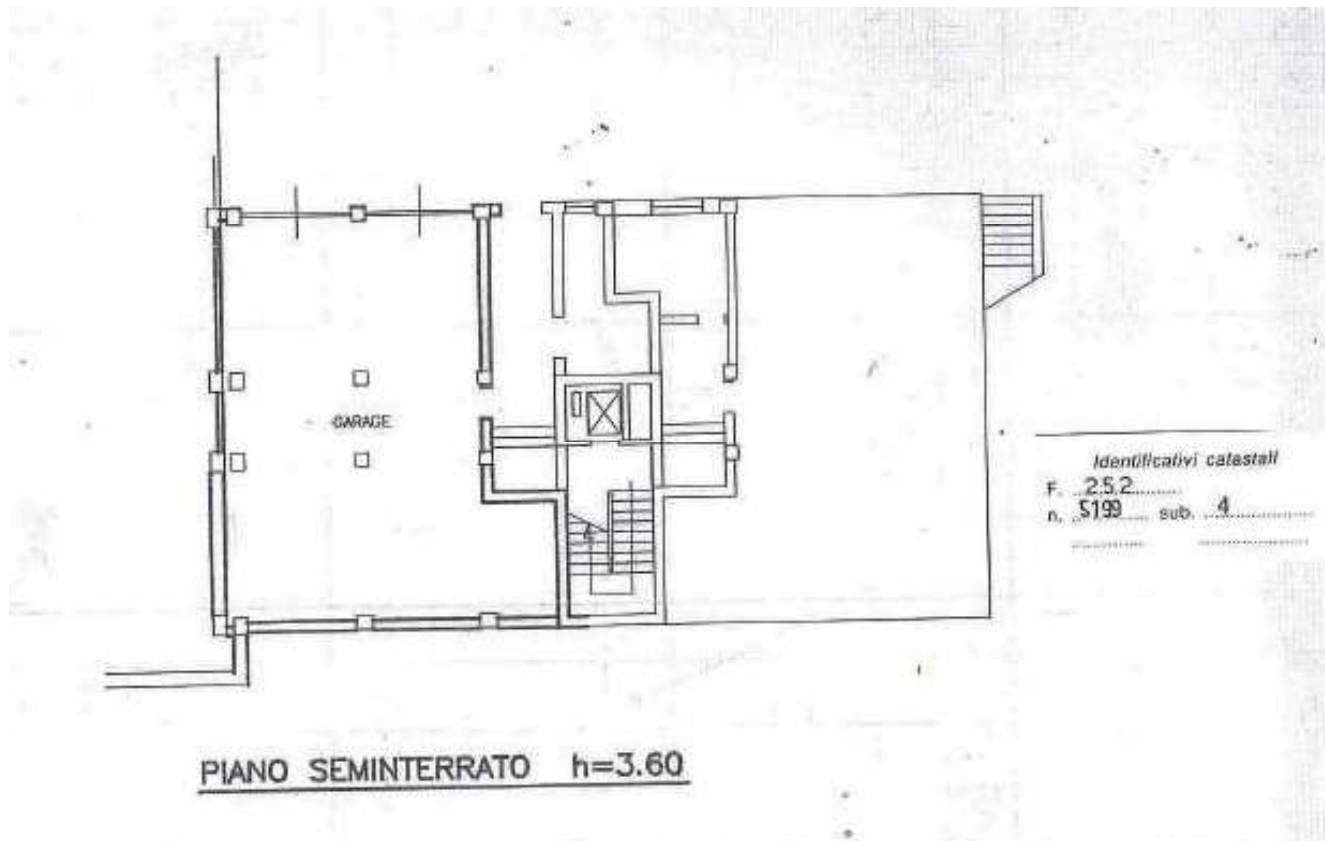




AGENZIA DEL DEMANIO

Direzione Servizi al Patrimonio

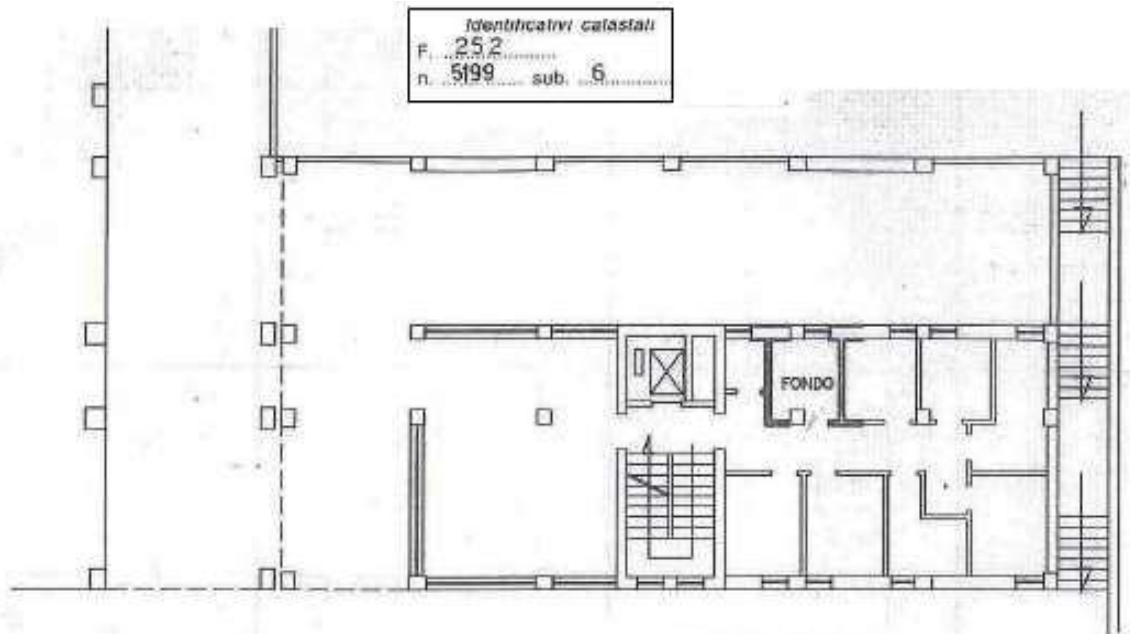
Fabbricato Alloggi di servizio:



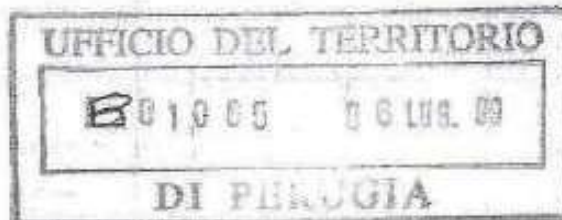


AGENZIA DEL DEMANIO

Direzione Servizi al Patrimonio



PIANO TERRA h=2.83

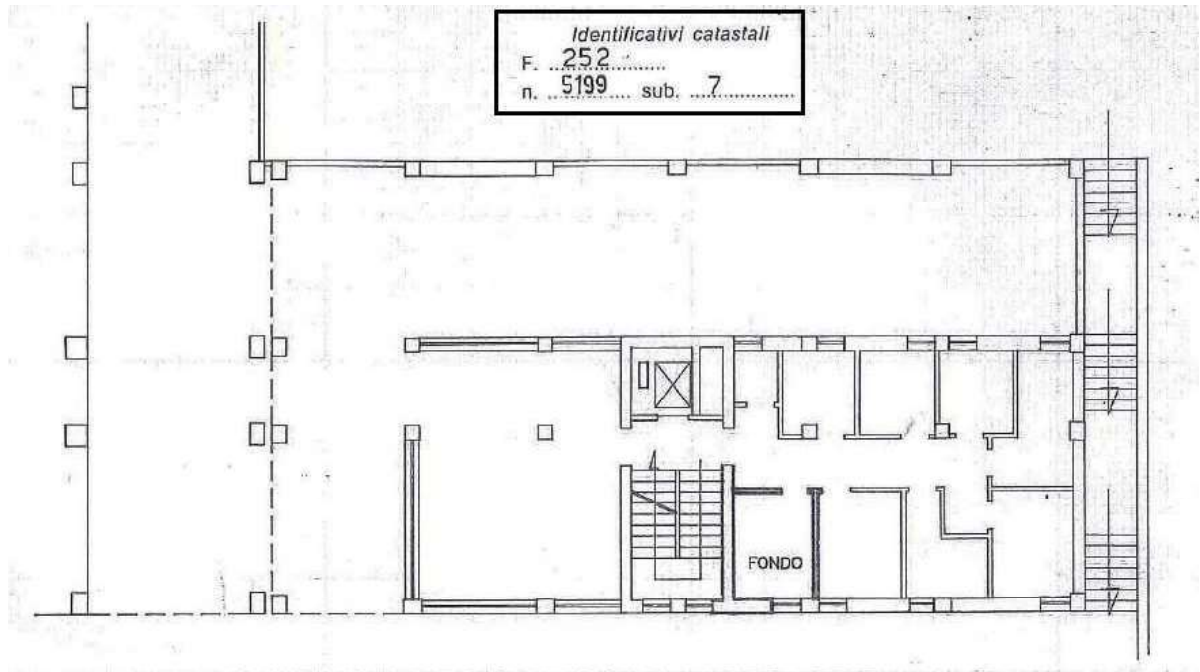


PIANO PRIMO h=2.83

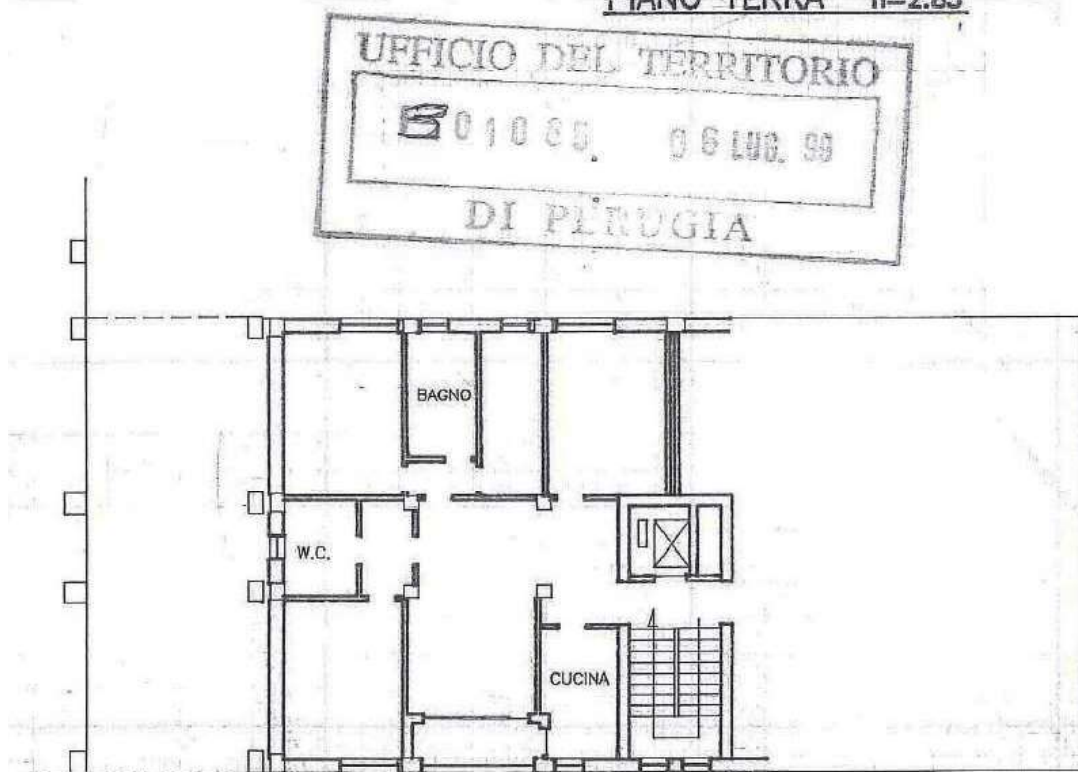


AGENZIA DEL DEMANIO

Direzione Servizi al Patrimonio



PIANO TERRA h=2.83

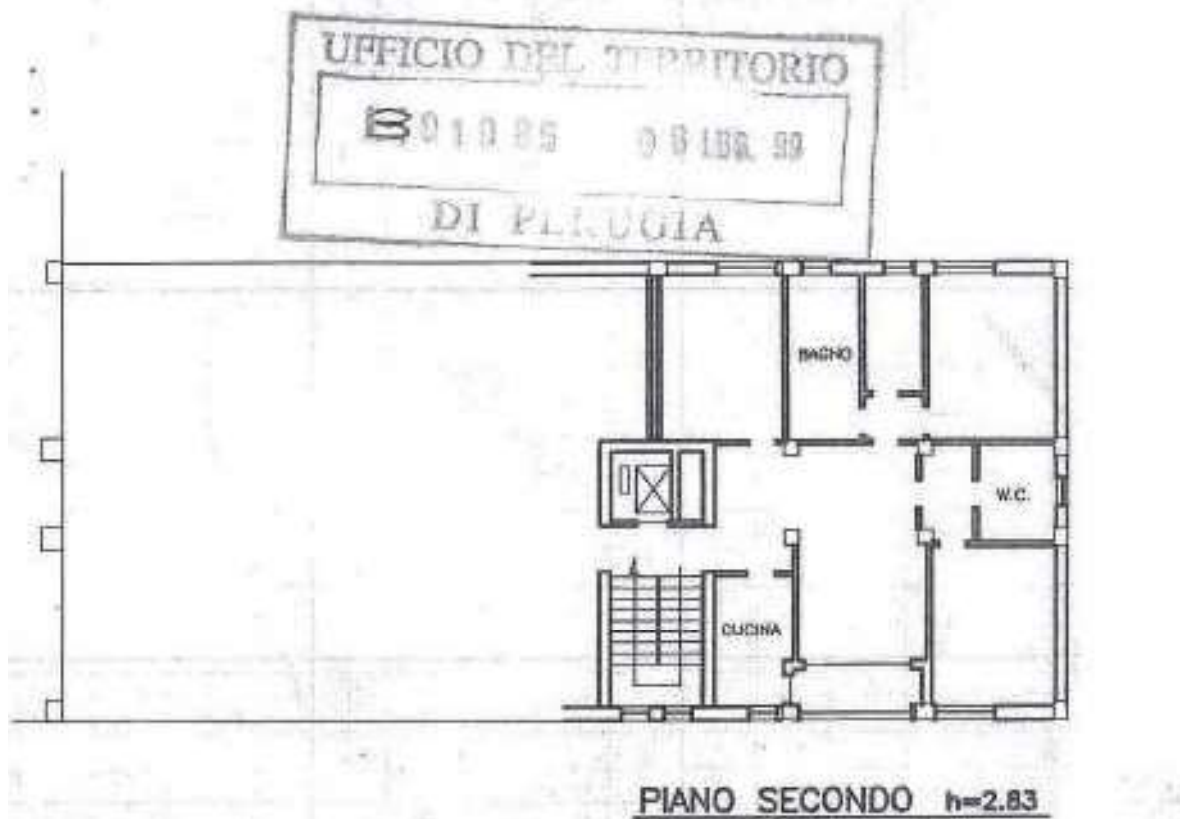


PIANO PRIMO h=2.83



AGENZIA DEL DEMANIO

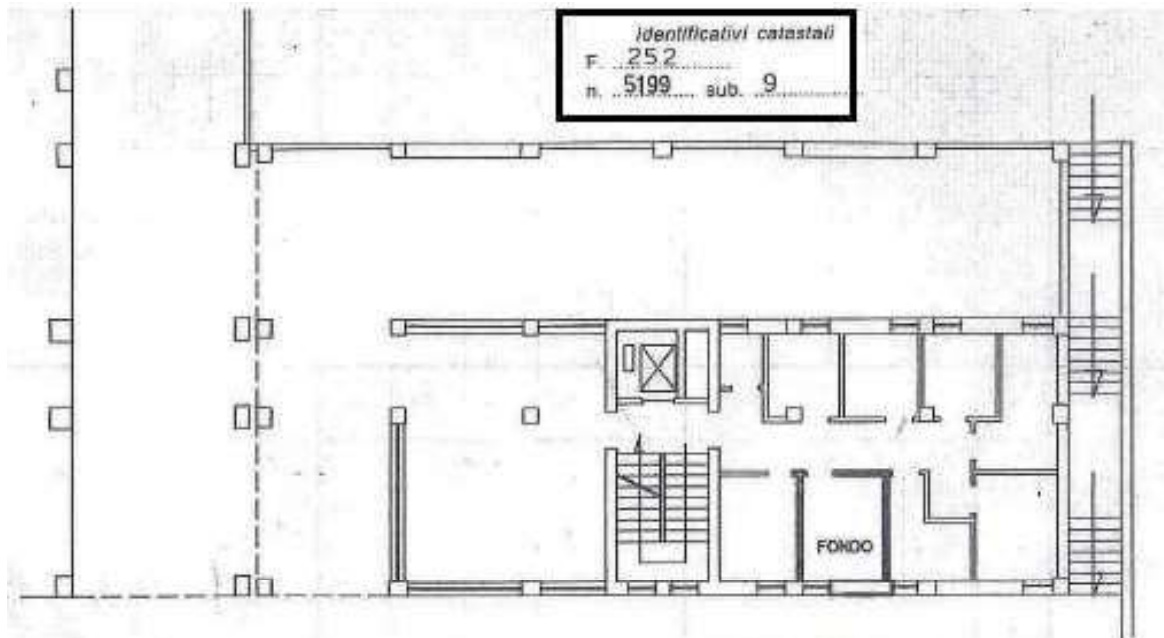
Direzione Servizi al Patrimonio





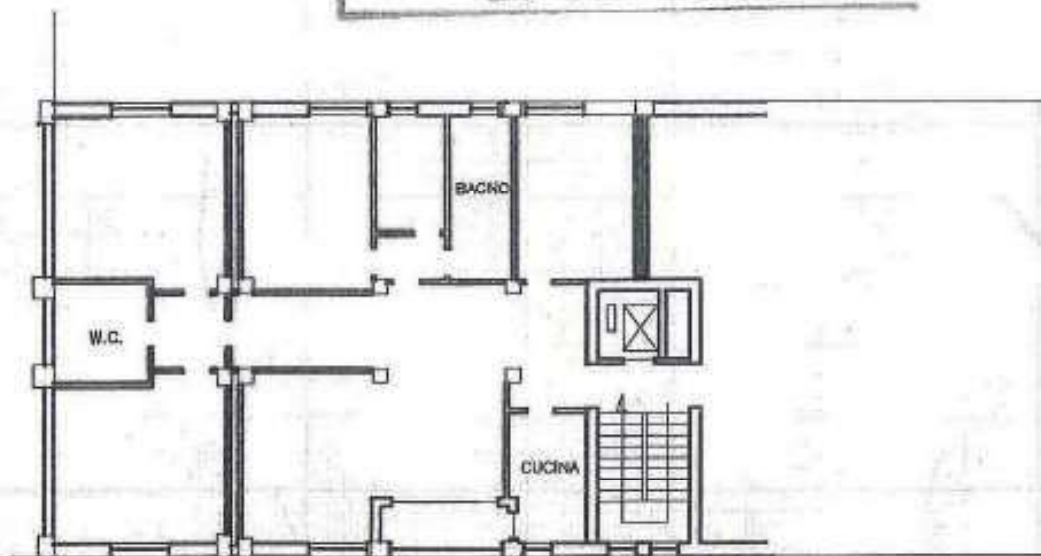
AGENZIA DEL DEMANIO

Direzione Servizi al Patrimonio



PIANO TERRA h=2.83

UFFICIO DEL TERRITORIO
B01085 08 LUG. 89
DI PERUGIA

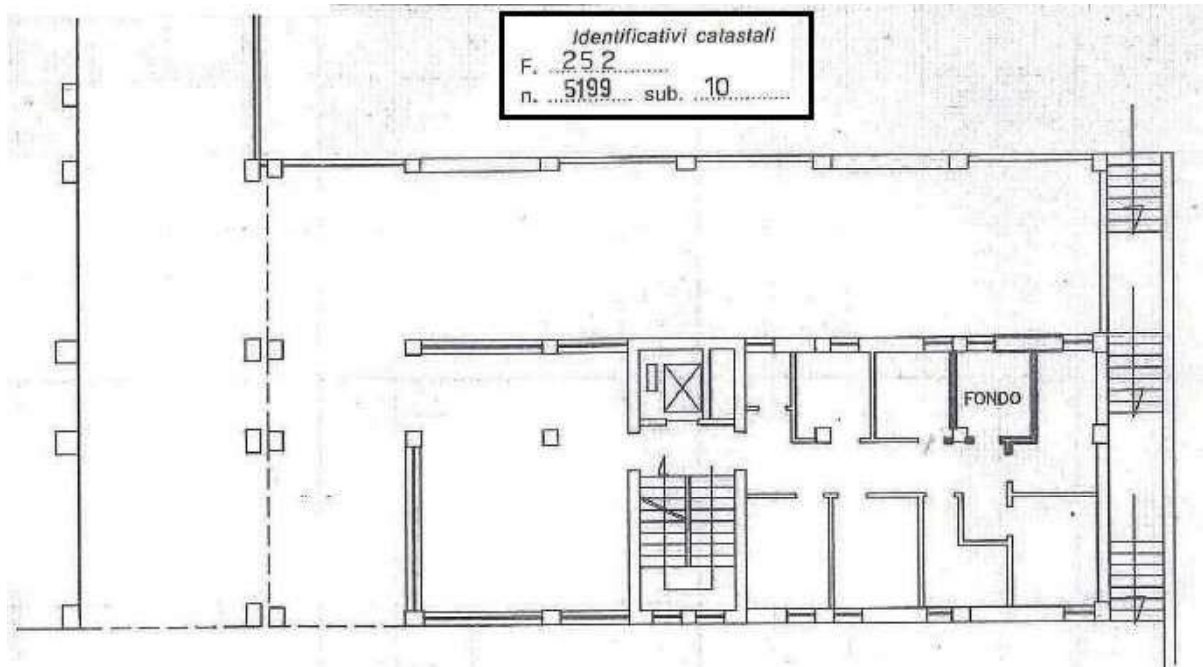


PIANO SECONDO h=2.83



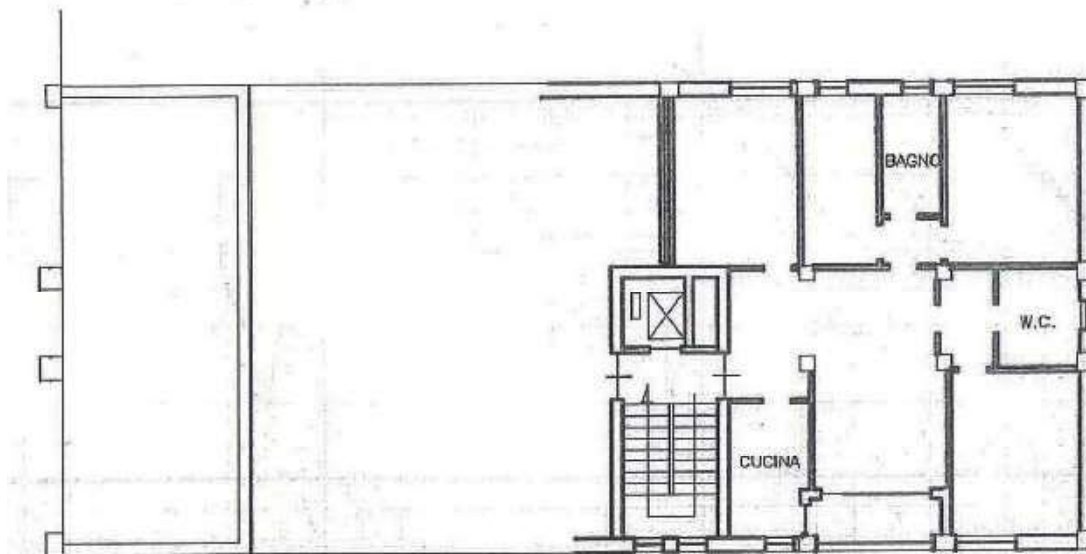
AGENZIA DEL DEMANIO

Direzione Servizi al Patrimonio



PIANO TERRA h=2.83

UFFICIO DEL TERRITORIO
B01085 06106.99
DI PIEMONTE



PIANO TERZO h=2.83



AGENZIA DEL DEMANIO

Direzione Servizi al Patrimonio



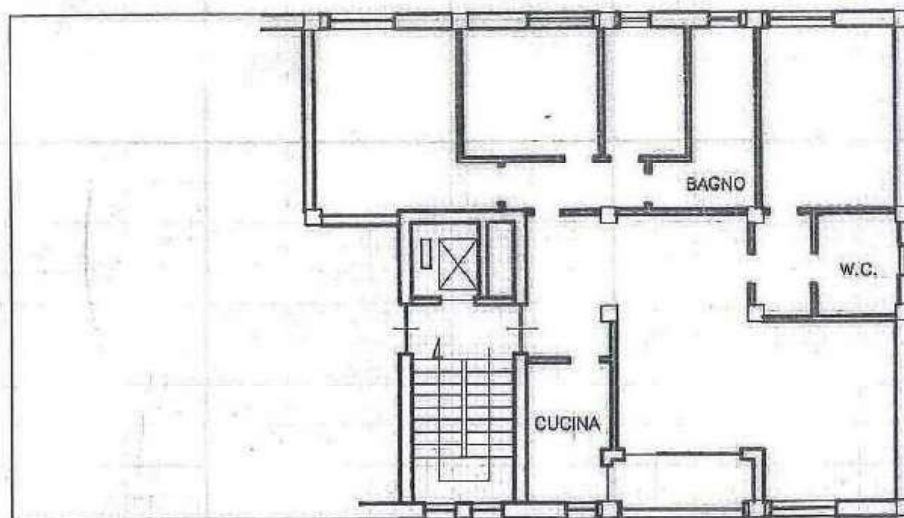


AGENZIA DEL DEMANIO

Direzione Servizi al Patrimonio



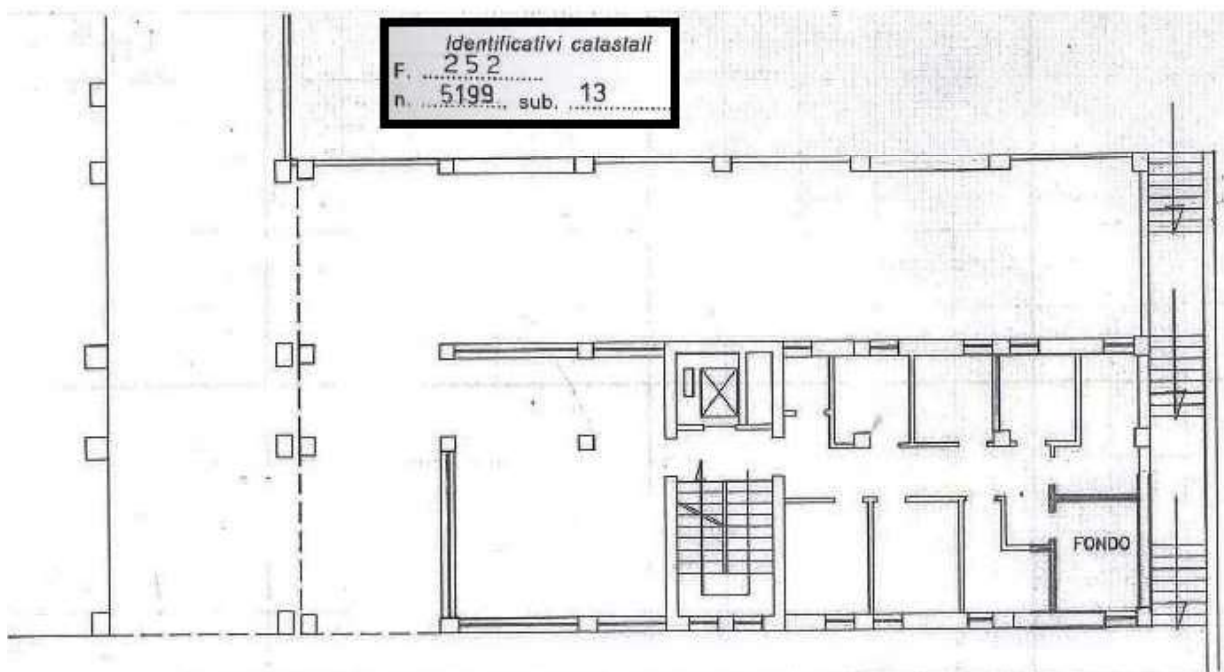
UFFICIO DEL TERRITORIO
B01085 06 LUG. 99
DI FIDUCIA



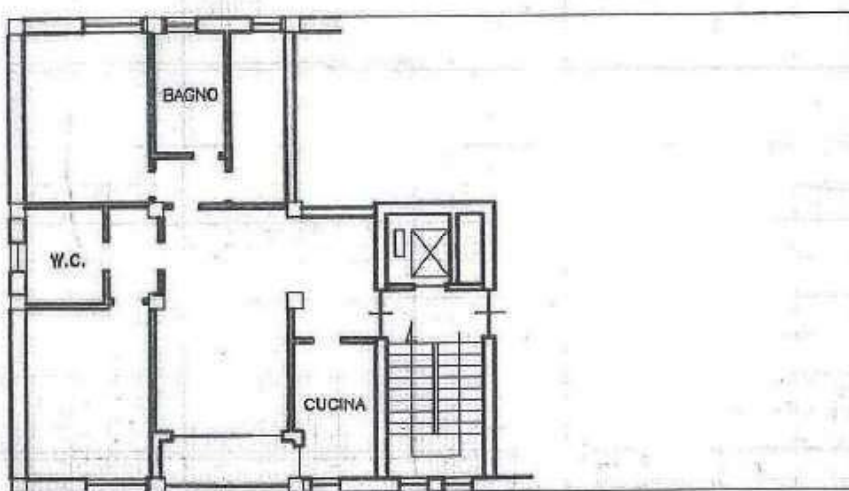
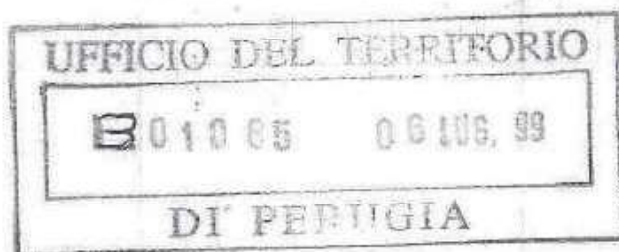


AGENZIA DEL DEMANIO

Direzione Servizi al Patrimonio



PIANO TERRA h=2.83



PIANO QUARTO h=2.83



AGENZIA DEL DEMANIO

Direzione Servizi al Patrimonio

ESTRATTO DI MAPPA CATASTALE





AGENZIA DEL DEMANIO

Direzione Servizi al Patrimonio

VISURA CATASTALE

Dati della richiesta

Catasto: FABBRICATI
Comune: PERUGIA (G478) (PG)
Foglio: 252
Particella: 5199

Elenco Unità Immobiliari Individuate											
N.	Foglio	Particella	Sub	Z.C.	Categoria	Classe	Consistenza	Partita	Rendita(Euro)	Rendita(Lire)	Indirizzo
1	252	5199	1					A			VIA GIOVANNI RUGGIA, Piano
2	252	5199	2					A			VIA GIOVANNI RUGGIA, Piano
3	252	5199	3	1	B/1	S	20559 mc	1057091	31.853,51	61.677.000	VIA GIOVANNI RUGGIA, Piano S1-T - 1-5
4	252	5199	4	1	C/6	1	95 mq	1057091	206,07	399.000	VIA GIOVANNI RUGGIA, Piano S1
5	252	5199	5	1	C/6	1	90 mq	1057091	195,22	378.000	VIA GIOVANNI RUGGIA, Piano S1
6	252	5199	6	1	A/2	6	7 vani	1057091	1.174,94	2.275.000	VIA GIOVANNI RUGGIA, Piano T-1
7	252	5199	7	1	A/2	6	7 vani	1057091	1.174,94	2.275.000	VIA GIOVANNI RUGGIA, Piano T-1
8	252	5199	8	1	A/2	6	7 vani	1057091	1.174,94	2.275.000	VIA GIOVANNI RUGGIA, Piano T-2
9	252	5199	9	1	A/2	6	9 vani	1057091	1.510,64	2.925.000	VIA GIOVANNI RUGGIA, Piano T-2
10	252	5199	10	1	A/2	6	7 vani	1057091	1.174,94	2.275.000	VIA GIOVANNI RUGGIA, Piano T-3
11	252	5199	11	1	A/2	6	7 vani	1057091	1.174,94	2.275.000	VIA GIOVANNI RUGGIA, Piano T-3
12	252	5199	12	1	A/2	6	8 vani	1057091	1.342,79	2.600.000	VIA GIOVANNI RUGGIA, Piano T-4
13	252	5199	13	1	A/2	6	5,5 vani	1057091	923,17	1.787.500	VIA GIOVANNI RUGGIA, Piano T-4

Unità immobiliari n. 13

Visura telematica esente per fini istituzionali



Direzione Provinciale di Perugia
Ufficio Provinciale - Territorio
Servizi Catastali

Visura per immobile
Situazione degli atti informatizzati al 06/11/2018

Data: 06/11/2018 - Ora: 16.06.10 Fine

Visura n.: T295030 Pag: 1

Dati della richiesta	Comune di PERUGIA (Codice: G478) Provincia di PERUGIA
Catasto Terreni	Foglio: 252 Particella: 5199

Area di enti urbani e promiscui

N.	DATI IDENTIFICATIVI				DATI CLASSAMENTO				DATI DERIVANTI DA	
	Foglio	Particella	Sub	Post.	Qualità Classe	Superficie(m ²) ha m ² ca	Deduz.	Reddito		
								Dominicale		Agrario
1	252	5199		-	ENTE URBANO	61 61				TIPO MAPPALE del 15-07-1999 in atti dal 15-07-1999 (n. 1136.1/1999)
Notizie Annotazioni				Partita		1				

Unità immobiliari n. 1

Visura telematica esente per fini istituzionali



AGENZIA DEL DEMANIO

Direzione Servizi al Patrimonio

agenzia entrate
 Direzione Provinciale di Perugia
 Ufficio Provinciale - Territorio
 Servizi Catastrali

Data: 06/11/2018 - Ora: 16.07.11 Fine
 Visura n.: T295606 Pag: 1

Visura per immobile

Situazione degli atti informatizzati al 06/11/2018

Dati della richiesta		Comune di PERUGIA (Codice: G478)	
Catasto Terreni		Provincia di PERUGIA	
		Foglio: 252 Particella: 5200	

Area di enti urbani e promiscui

N	DATI IDENTIFICATIVI				DATI CLASSAMENTO				DATI DERIVANTI DA	
	Foglio	Particella	Sub	Posz	Qualità Classe	Superficie(m ²) ha ac ca	Debiti	Reddito		
								Dominicale	Agrario	
1	252	5200		-	ENTE URBANO	02 25				TIPO MAPPALE del 15/07/1999 in atti dal 15/07/1999 (n. 1238.1/1999)
Nominis				Partita		1				
Annotazioni										

Mappali Fabbricati Correlati
 Sezione - SezUrb - Foglio 252 - Particella 99999

Unità immobiliari n. 1

Visura telematica esente per fini istituzionali

agenzia entrate
 Direzione Provinciale di Perugia
 Ufficio Provinciale - Territorio
 Servizi Catastrali

Data: 06/11/2018 - Ora: 16.08.17 Fine
 Visura n.: T296241 Pag: 1

Visura per immobile

Situazione degli atti informatizzati al 06/11/2018

Dati della richiesta		Comune di PERUGIA (Codice: G478)	
Catasto Terreni		Provincia di PERUGIA	
		Foglio: 252 Particella: 1054	

Immobile

N	DATI IDENTIFICATIVI				DATI CLASSAMENTO				DATI DERIVANTI DA	
	Foglio	Particella	Sub	Posz	Qualità Classe	Superficie(m ²) ha ac ca	Debiti	Reddito		
								Dominicale	Agrario	
1	252	1054		-	ORTO IRRIG 5	00 40		Euro 0,37 L. 720	Euro 0,21 L. 400	Impianto meccanografico del 30/03/1978
Nominis				Partita		2400				

INTESTATO

N	DATI ANAGRAFICI	CODICE FISCALE	DIRITTI E ONERI REALI
1	DEMANDO DELLO STATO	80193210582	(1) Proprietà per 1000/1000
DATI DERIVANTI DA		DECRETO (DISPOSIZIONI DELLE AUTORITA') del 23/10/1998 Volturno in atti dal 01/03/1999 Repertorio n. 2184 Rogante: MINISTERO Registrazioni, UR Sede: PERUGIA n. 238 del 12/01/1999 (n. 1399.1/1999)	

Unità immobiliari n. 1

Visura telematica esente per fini istituzionali



AGENZIA DEL DEMANIO

Direzione Servizi al Patrimonio

DOCUMENTAZIONE FOTOGRAFICA



Foto 1: Ingresso principale della Caserma



Foto 2: Porta d'ingresso principale per l'utenza



Foto 3: Facciata Est del compendio



Foto 4: Androne di collegamento tra "fabbricato Caserma" ed "fabbricato alloggi"



Foto 5: Facciata Est dell'edificio alloggi



Foto 6: Cortile interno alla Caserma (piano terra)



AGENZIA DEL DEMANIO

Direzione Servizi al Patrimonio



Foto 7: Copertura praticabile al piano 1°



Foto 8: Cabina elettrica (su p.lla 5200)



Foto 9: Fabbricato con impianti tecnologici



Foto 10: Corte a Nord-Ovest con impianto di distribuzione di carburante



Foto 11: Corte a Nord



Foto 12: Corte a Sud



AGENZIA DEL DEMANIO

Direzione Servizi al Patrimonio




Foto 13, 14 e 15: Particella 1034 del Fg. 252



AGENZIA DEL DEMANIO

Direzione Servizi al Patrimonio

DATI GENERALI		
INTERESSE STRATEGICO DI COMPETENZA STATALE		SI
DENOMINAZIONE	CODICE BENE	CODICE FABBRICATO
CASERMA DEI CARABINIERI DI SPOLETO	PGB0606	PG0404/001-002

REGIONE	PROVINCIA	COMUNE	INDIRIZZO	GEOLOCALIZZAZIONE
UMBRIA	PERUGIA	SPOLETO	Via dei Filosofi, 57	SI

INDIVIDUAZIONE DEL COMPLESSO SU AEREOFOTOGRAMMETRIA





AGENZIA DEL DEMANIO

Direzione Servizi al Patrimonio

INDIVIDUAZIONE DEL COMPLESSO SU PLANIMETRIA GENERALE



DATI CATASTALI Comune di Spoleto			
Cat. Fabbricati	FOGLIO 148	PART. 625 626-627-628-629-630	SUBALTERNI 3-4-5-6-7-8-9-10-11-12-13
Cat. Terreni	FOGLIO 148	PART. 625-626-627-628- 629-630	

FABBRICATO PG00404/001 - CASERMA					
SUPERFICIE LORDA mq	VOLUME mc	IMMOBILE CIELO/TERRA SI/NO	TECNOLOGIA COSTRUTTIVA	TIPOLOGIA DI INTERVENTO NECESSARIO	ATTUALMENTE UTILIZZATO
4.120	13.373	SI	TELAIO C.A. e PANNELLI PREFABBR.	NESSUNO	SI



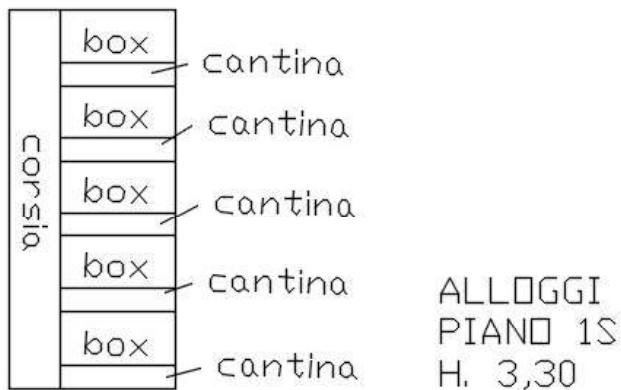
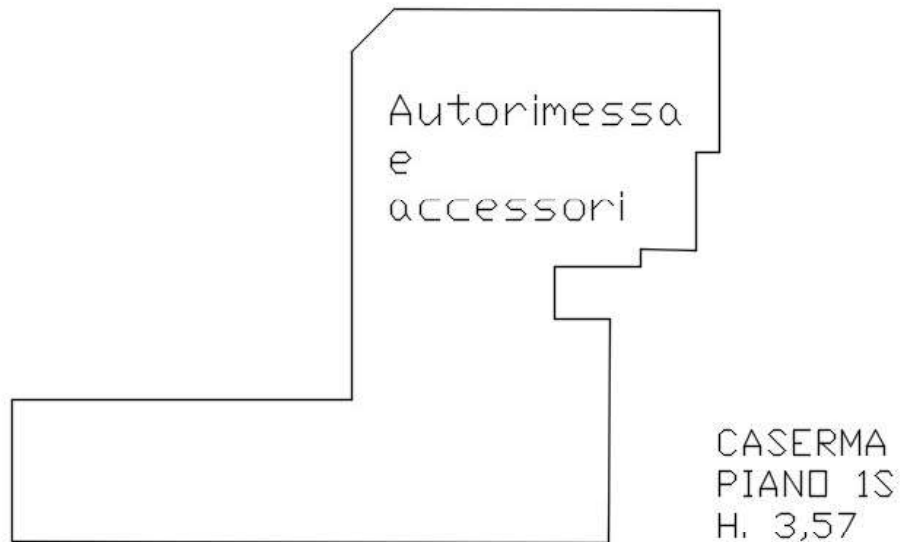
AGENZIA DEL DEMANIO

Direzione Servizi al Patrimonio

FABBRICATO PG00404/002 – ALLOGGI					
SUPERFICIE LORDA mq	VOLUME mc	IMMOBILE CIELO/TERRA SI/NO	TECNOLOGIA COSTRUTTIVA	TIPOLOGIA DI INTERVENTO NECESSARIO	ATTUALMENTE UTILIZZATO
1.450	4.560	SI	TELAIO C.A. e PANNELLI PREFABBR.	NESSUNO	SI

PLANIMETRIE DELLO STATO DI FATTO (schema fuori scala)

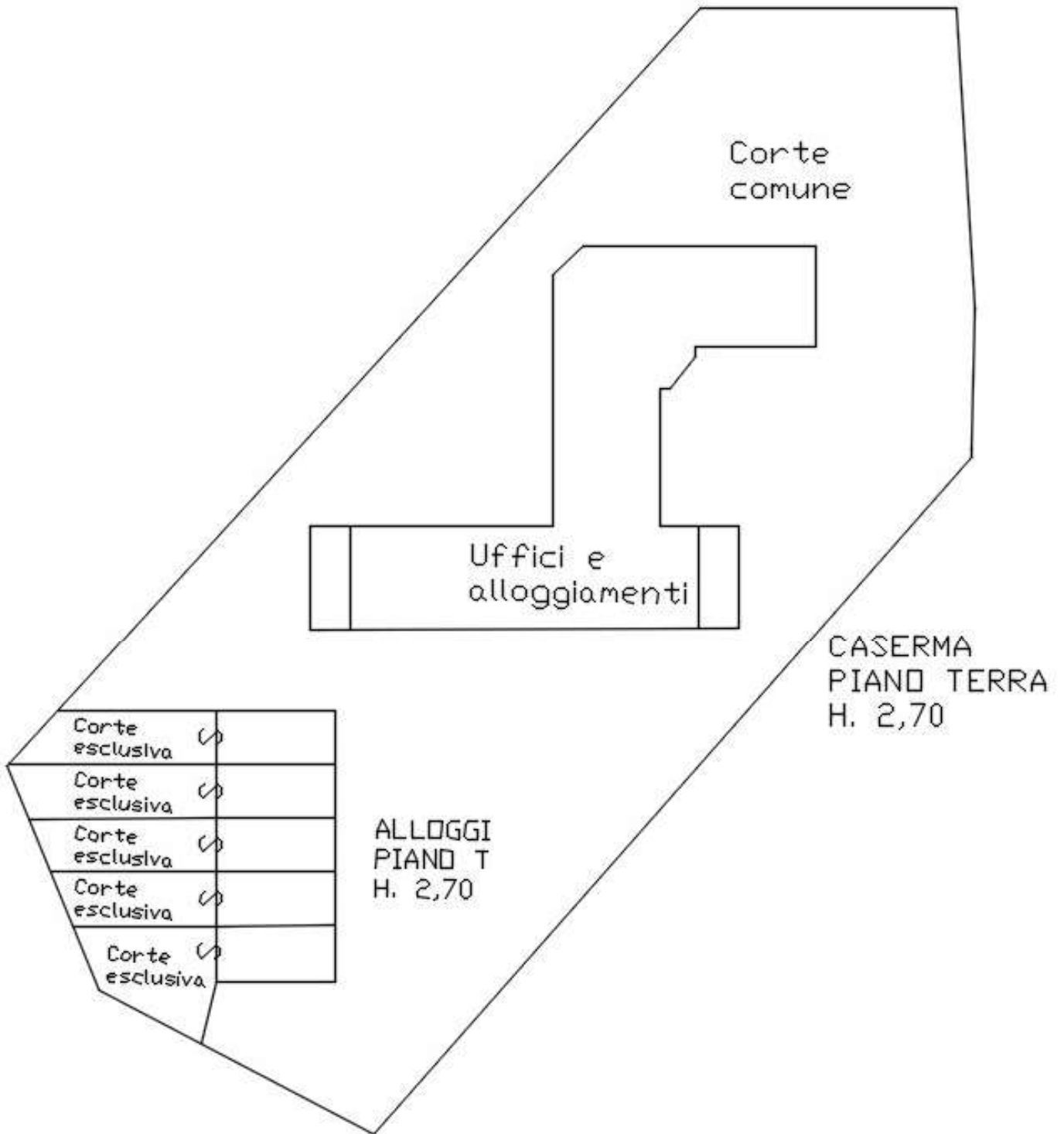
FABBRICATO PG00404/001 :





AGENZIA DEL DEMANIO

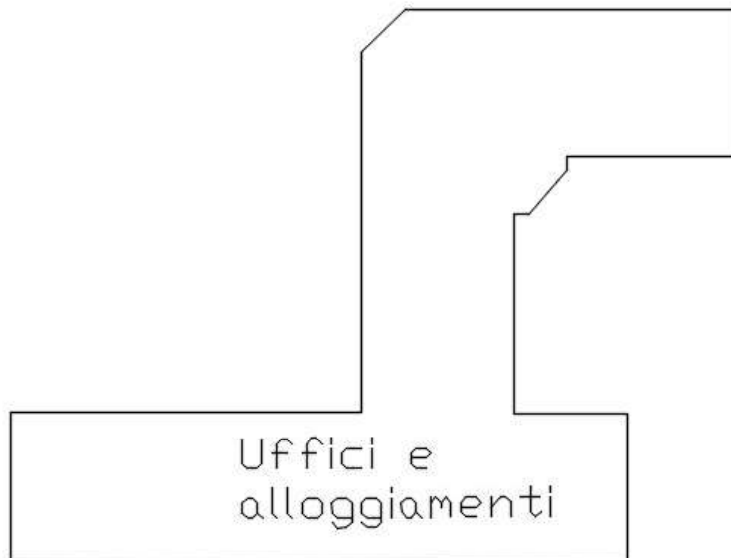
Direzione Servizi al Patrimonio






AGENZIA DEL DEMANIO

Direzione Servizi al Patrimonio



CASERMA
PIANO 1
H. 2,70



ALLOGGI
PIANO 1
H. 2,70



AGENZIA DEL DEMANIO

Direzione Servizi al Patrimonio

ESTRATTO DI MAPPA CATASTALE



VISURA CATASTALE



AGENZIA DEL DEMANIO

Direzione Servizi al Patrimonio



Elenco Immobili Situazione degli atti informatizzati al 13/11/2018

Data: 14/11/2018 - Ora: 12:52:07
Visura N.: T190699

Pag. 1 - Fine

Dati della richiesta

Catasto: FABBRICATI
Comune: SPOLETO (I921) (PG)
Foglio: 148
Particella: 625

Elenco Unità Immobiliari Individuate											
N.	Foglio	Particella	Sub	Z.C.	Categoria	Classe	Consistenza	Partita	Rendita(Euro)	Rendita(Lira)	Indirizzo
1	148	625	3	1	B/1	4	13373 mc		20.719,73	40.119.000	VIA DEI FILOSOFI, Piano S1-T - 1
2	148	625	4	1	C/6	7	27 mq		25,10	48.600	VIA DEI FILOSOFI, Piano S1
3	148	625	5	1	C/6	7	27 mq		25,10	48.600	VIA DEI FILOSOFI, Piano S1
4	148	625	6	1	C/6	7	27 mq		25,10	48.600	VIA DEI FILOSOFI, Piano S1
5	148	625	7	1	C/6	7	27 mq		25,10	48.600	VIA DEI FILOSOFI, Piano S1
6	148	625	8	1	C/6	7	27 mq		25,10	48.600	VIA DEI FILOSOFI, Piano S1
7	148	625	9	1	A/2	3	7 vani		596,51	1.155.000	VIA DEI FILOSOFI, Piano S1-T - 1
8	148	625	10	1	A/2	3	7 vani		596,51	1.155.000	VIA DEI FILOSOFI, Piano S1-T - 1
9	148	625	11	1	A/2	3	7 vani		596,51	1.155.000	VIA DEI FILOSOFI, Piano S1-T - 1
10	148	625	12	1	A/2	3	7 vani		596,51	1.155.000	VIA DEI FILOSOFI, Piano S1-T - 1
11	148	625	13	1	A/2	3	7 vani		596,51	1.155.000	VIA DEI FILOSOFI, Piano S1-T - 1
12	148	625	1					A			VIA DEI FILOSOFI, Piano T
13	148	625	2					A			VIA DEI FILOSOFI, Piano

Unità immobiliari n. 13

Visura telematica esente per fini istituzionali

DOCUMENTAZIONE FOTOGRAFICA

Caserna:





AGENZIA DEL DEMANIO

Direzione Servizi al Patrimonio



ALLOGGI:





AGENZIA DEL DEMANIO

Direzione Servizi al Patrimonio

FASCICOLO IMMOBILIARE

**Caserma dei Carabinieri
sede del COMANDO COMPAGNIA di Amelia
Amelia (TR), Via primo maggio, 12**

TRB0273

Direzione Regionale
Toscana e Umbria
Sede di Perugia



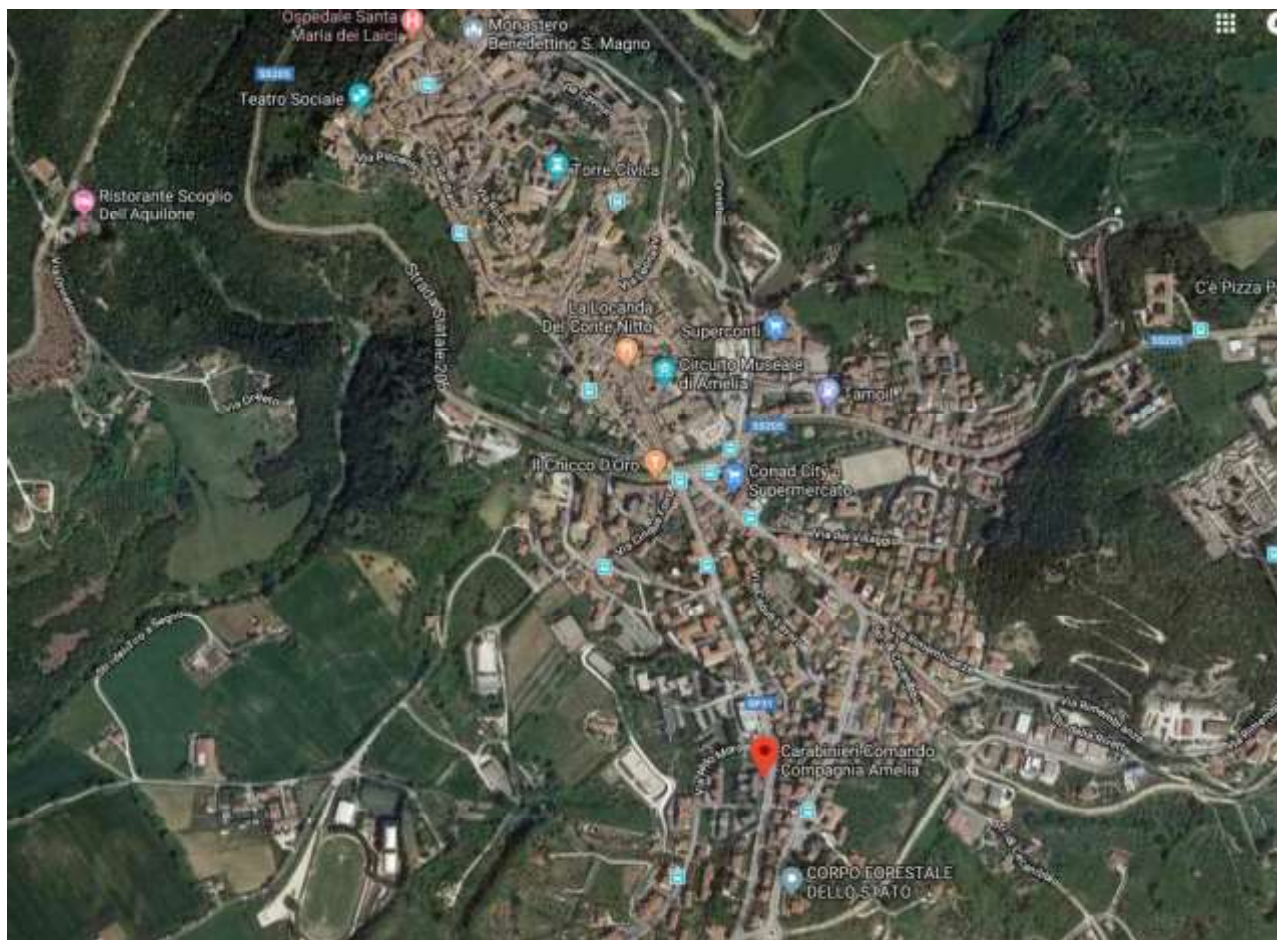
AGENZIA DEL DEMANIO

Direzione Servizi al Patrimonio

DATI GENERALI		
INTERESSE STRATEGICO DI COMPETENZA STATALE		SI
DENOMINAZIONE	CODICE BENE	CODICE FABBRICATO
Comando Compagnia CC	TRB0273	TR0259001 TR0259002

REGIONE	PROVINCIA	COMUNE	INDIRIZZO	GEOLOCALIZZAZIONE
UMBRIA	TERNI	AMELIA	Via Primo Maggio	SI

INDIVIDUAZIONE DEL BENE SU AEROFOTOGRAMMETRIA





AGENZIA DEL DEMANIO

Direzione Servizi al Patrimonio



INDIVIDUAZIONE DEL BENE SU PLANIMETRIA GENERALE





AGENZIA DEL DEMANIO

Direzione Servizi al Patrimonio

DATI CATASTALI Comune di Amelia			
Cat. Fabbricati	FOGLIO 83	PARTICELLA 1393 1395	SUBALTERNI - 2 ÷ 25
Cat. Terreni	FOGLIO 83	PARTICELLE 1393,1395	SUBALTERNI

TR0259001 FABBRICATO CASERMA					
SUPERFICIE LORDA mq	VOLUME mc	IMMOBILE CIELO/TERRA SI/NO	TECNOLOGIA COSTRUTTIVA	TIPOLOGIA DI INTERVENTO NECESSARIO	ATTUALMENTE UTILIZZATO
2520	9.597	SI	CEMENTO ARMATO	NESSUNO	SI

TR0259002 FABBRICATO ALLOGGI DI SERVIZIO					
SUPERFICIE LORDA mq	VOLUME mc	IMMOBILE CIELO/TERRA SI/NO	TECNOLOGIA COSTRUTTIVA	TIPOLOGIA DI INTERVENTO NECESSARIO	ATTUALMENTE UTILIZZATO
1.580	5.220	SI	CEMENTO ARMATO	NESSUNO	SI



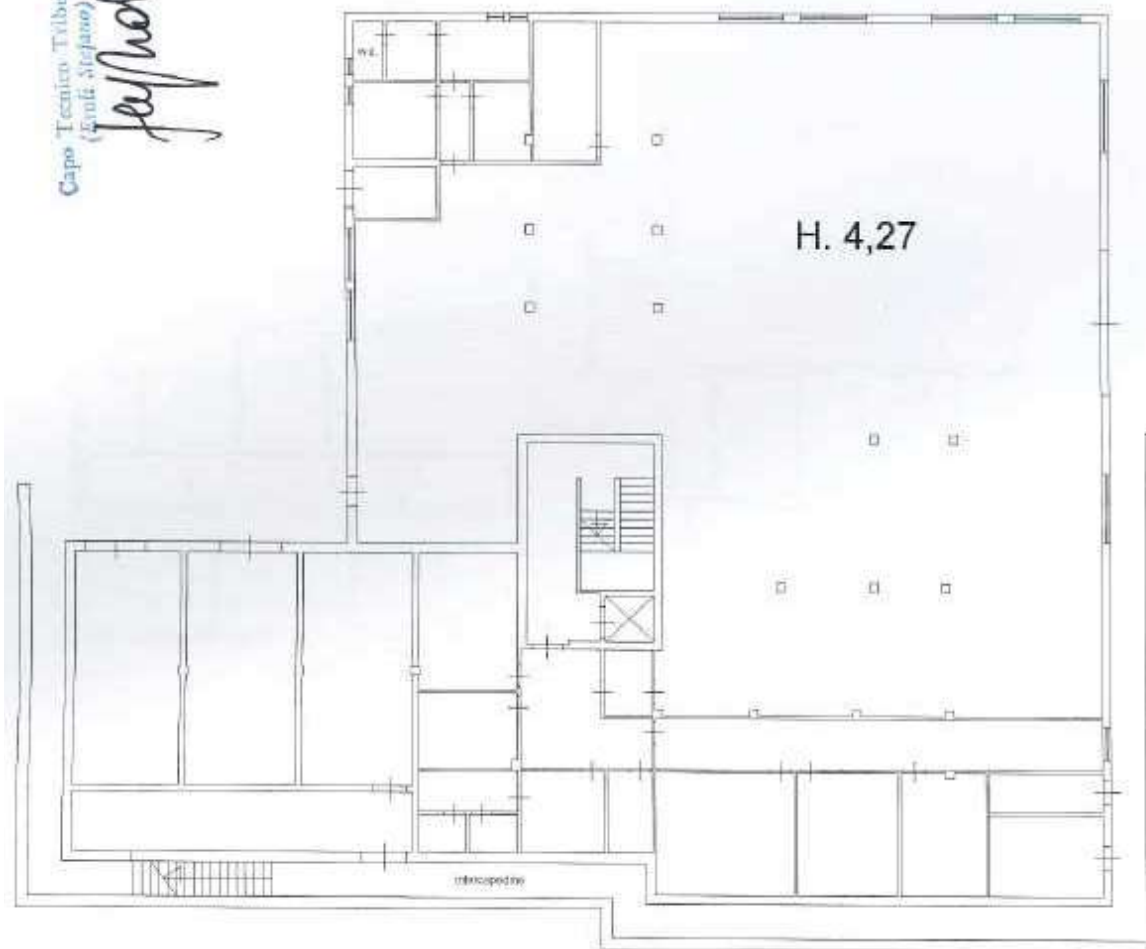
AGENZIA DEL DEMANIO

Direzione Servizi al Patrimonio

PLANIMETRIE DELLO STATO DI FATTO (fuori scala)

Caserma:

Capo Tecnico Tributaria
(Enni Siciliano)
Enni Siciliano

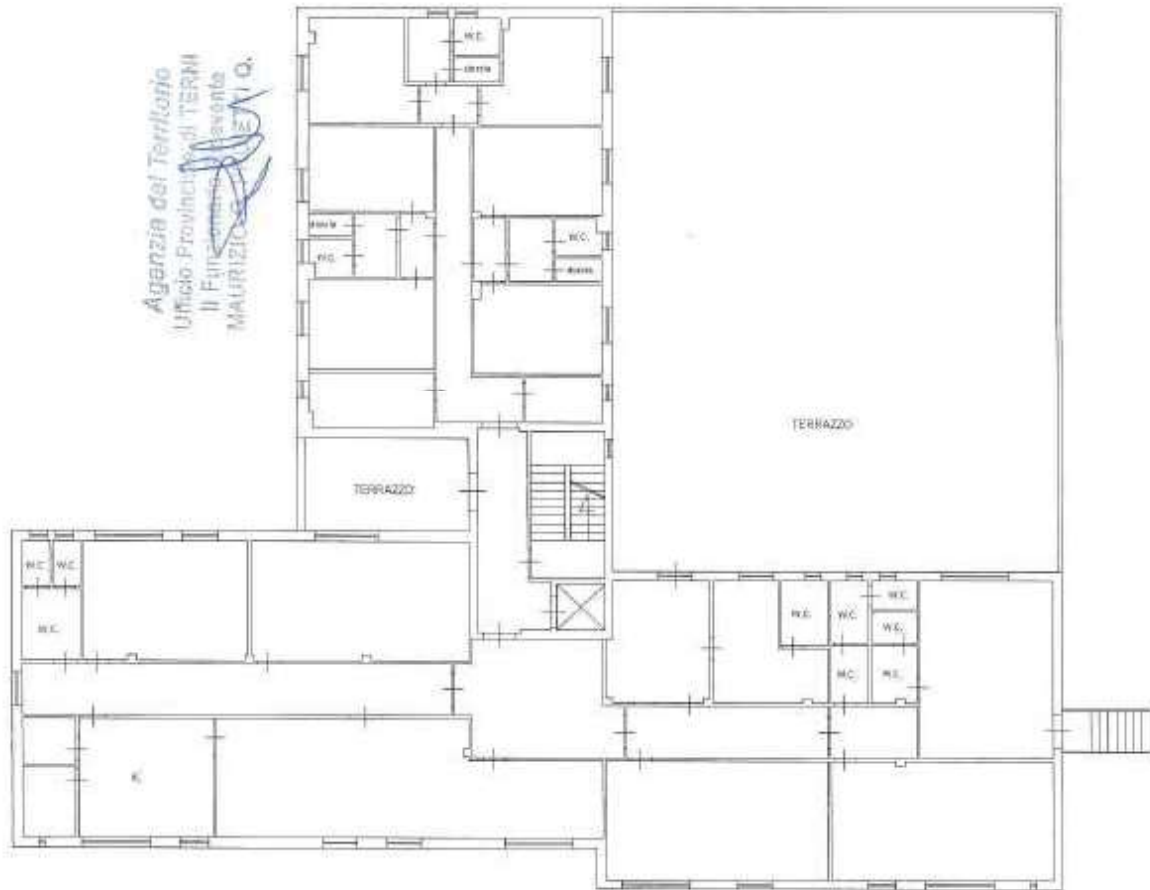


PIANO TERRA



AGENZIA DEL DEMANIO

Direzione Servizi al Patrimonio






AGENZIA DEL DEMANIO

Direzione Servizi al Patrimonio



PIANO SECONDO

H. 3.00





AGENZIA DEL DEMANIO

Direzione Servizi al Patrimonio



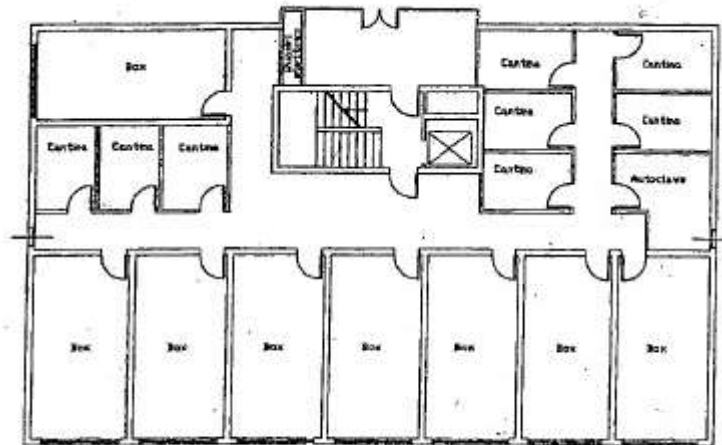
PIANO TERZO
H. 3.00



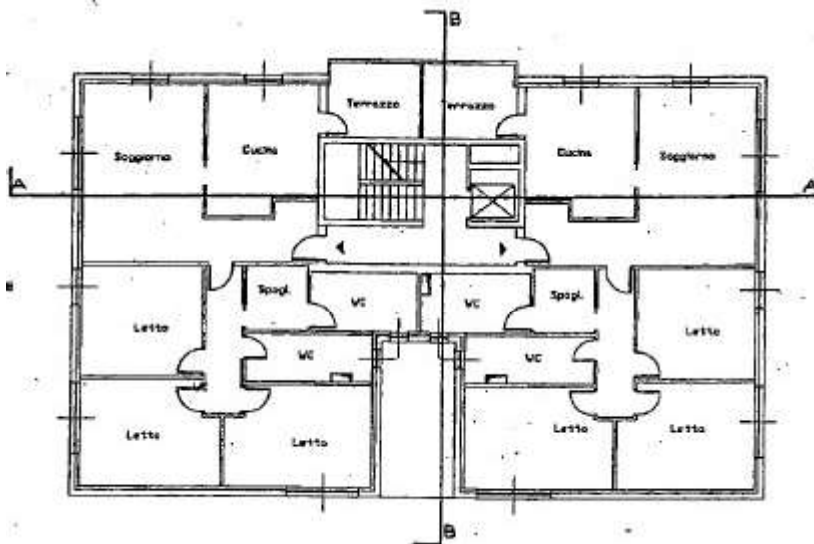
AGENZIA DEL DEMANIO

Direzione Servizi al Patrimonio

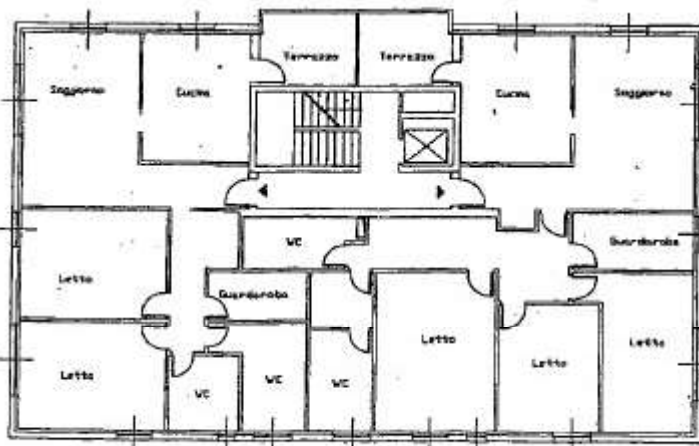
Palazzina alloggi



PIANTA PIANO TERRA



PIANTA PIANO TIPO



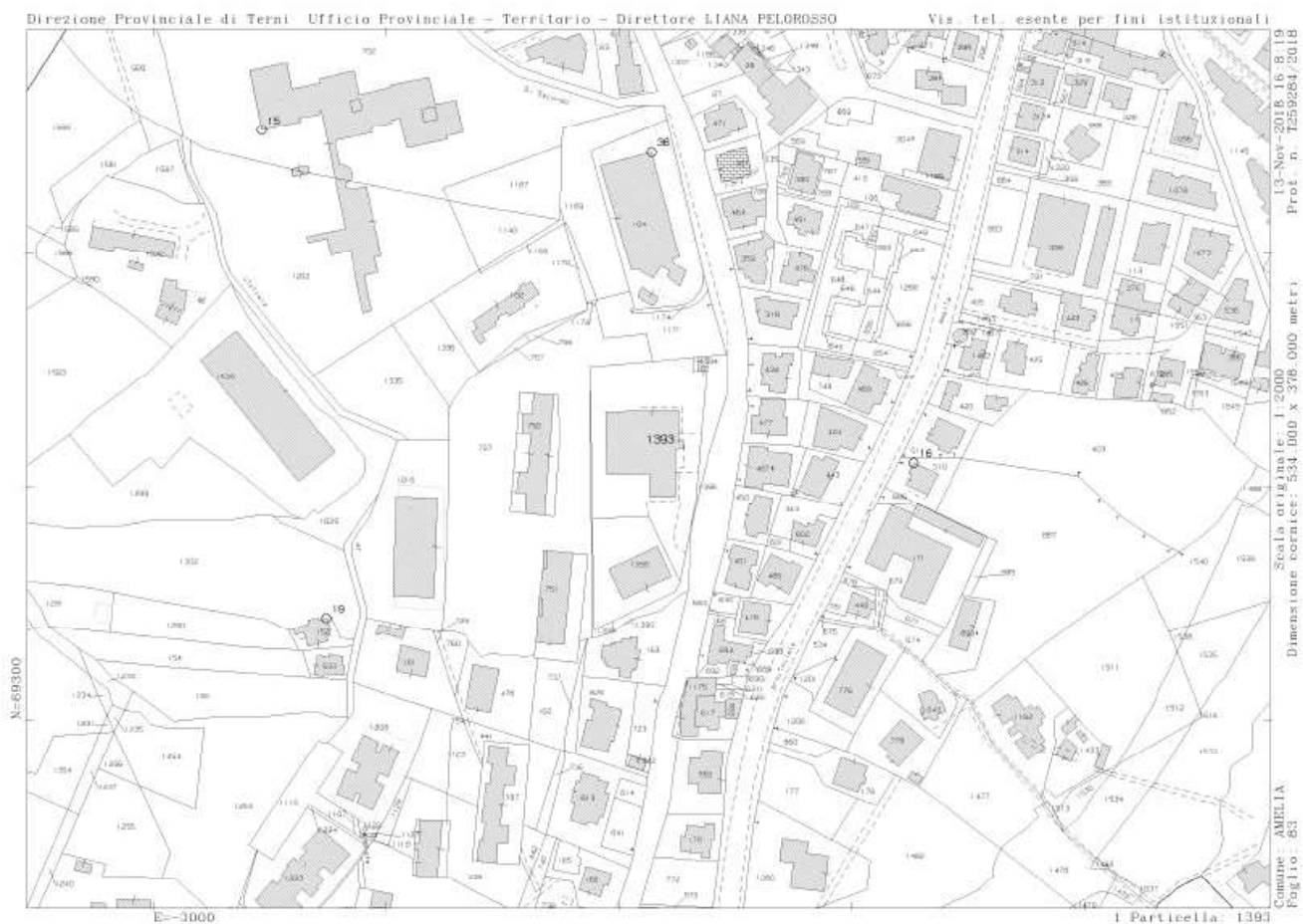
PIANTA PIANO ATTICO



AGENZIA DEL DEMANIO

Direzione Servizi al Patrimonio

Estratto di mappa catastale





AGENZIA DEL DEMANIO

Direzione Servizi al Patrimonio

VISURE CATASTALI



Elenco Immobili
Situazione degli atti informatizzati al 12/11/2018

Data: 13/11/2018 - Ora: 16:14:20
Visura N.: T262745

Pag. 1 - Fine

Dati della richiesta

Catasto: FABBRICATI
Comune: AMELIA (A262) (TR)
Foglio: 83
Particella: 1393

Elenco Unità Immobiliari Individuate											
N	Foglio	Particella	Sub	Z.C.	Categoria	Classe	Consistenza	Partita	Rendita(Euro)	Rendita(Lire)	Indirizzo
1	83	1393			B/1	2	9597 mq		8.425,94	16.314.000	VIA PRIMO MAGGIO, 226 Piano T-1 - 2-3

Unità immobiliari n. 1

Visura telematica esente per fini istituzionali



Elenco Immobili
Situazione degli atti informatizzati al 12/11/2018

Data: 13/11/2018 - Ora: 16:11:09
Visura N.: T260899

Pag. 1 - Fine

Dati della richiesta

Catasto: FABBRICATI
Comune: AMELIA (A262) (TR)
Foglio: 83
Particella: 1395

Elenco Unità Immobiliari Individuate											
N	Foglio	Particella	Sub	Z.C.	Categoria	Classe	Consistenza	Partita	Rendita(Euro)	Rendita(Lire)	Indirizzo
1	83	1395	2		C/8	4	17 mq		42,14	81.600	VIA ALDO MORO, 33 Piano T
2	83	1395	3		C/8	4	17 mq		42,14	81.600	VIA ALDO MORO, 33 Piano T
3	83	1395	4		C/8	4	17 mq		42,14	81.600	VIA ALDO MORO, 33 Piano T
4	83	1395	5		C/8	4	17 mq		42,14	81.600	VIA ALDO MORO, 33 Piano T
5	83	1395	6		C/8	4	17 mq		42,14	81.600	VIA ALDO MORO, 33 Piano T
6	83	1395	7		C/8	4	17 mq		42,14	81.600	VIA ALDO MORO, 33 Piano T
7	83	1395	8		C/8	4	17 mq		42,14	81.600	VIA ALDO MORO, 33 Piano T
8	83	1395	9		C/8	4	17 mq		42,14	81.600	VIA ALDO MORO, 33 Piano T
9	83	1395	10		C/2	2	5 mq		12,14	23.500	VIA ALDO MORO, 33 Piano T
10	83	1395	11		C/2	2	5 mq		12,14	23.500	VIA ALDO MORO, 33 Piano T
11	83	1395	12		C/2	2	5 mq		12,14	23.500	VIA ALDO MORO, 33 Piano T
12	83	1395	13		C/2	2	6 mq		14,56	28.200	VIA ALDO MORO, 33 Piano T
13	83	1395	14		C/2	2	6 mq		14,56	28.200	VIA ALDO MORO, 33 Piano T
14	83	1395	15		C/2	2	6 mq		14,56	28.200	VIA ALDO MORO, 33 Piano T
15	83	1395	16		C/2	2	6 mq		14,56	28.200	VIA ALDO MORO, 33 Piano T
16	83	1395	17		C/2	2	6 mq		14,56	28.200	VIA ALDO MORO, 33 Piano T
17	83	1395	18		A/2	6	7 vani		469,98	910.000	VIA ALDO MORO, 33 Piano 1
18	83	1395	19		A/2	6	7 vani		469,98	910.000	VIA ALDO MORO, 33 Piano 1
19	83	1395	20		A/2	6	7 vani		469,98	910.000	VIA ALDO MORO, 33 Piano 2
20	83	1395	21		A/2	6	7 vani		469,98	910.000	VIA ALDO MORO, 33 Piano 2
21	83	1395	22		A/2	6	7 vani		469,98	910.000	VIA ALDO MORO, 33 Piano 3
22	83	1395	23		A/2	6	7 vani		469,98	910.000	VIA ALDO MORO, 33 Piano 3
23	83	1395	24		A/2	6	5,5 vani		369,27	715.000	VIA ALDO MORO, 33 Piano 4
24	83	1395	25		A/2	6	7,5 vani		503,55	975.000	VIA ALDO MORO, 33 Piano 4
25	83	1395	1					A			VIA PRIMO MAGGIO, 226 Piano T

Unità immobiliari n. 25

Visura telematica esente per fini istituzionali



AGENZIA DEL DEMANIO

Direzione Servizi al Patrimonio



Direzione Provinciale di Terni
Ufficio Provinciale - Territorio
Servizi Catastali

Data: 15/11/2018 - Ora: 15.37.15 - Fine

Visura n.: T245464 Pag: 1

Visura per immobile Situazione degli atti informatizzati al 15/11/2018

Dati della richiesta	Comune di AMELIA (Codice: A262) Provincia di TERNI
Catasto Fabbricati	Foglio: 83 Particella: 1393

Unità immobiliare

N.	DATI IDENTIFICATIVI				DATI DI CLASSAMENTO						DATI DERIVANTI DA	
	Sezione Urbana	Foglio	Particella	Sub	Zona Cens.	Micr. Zona	Categoria	Classe	Consistenza	Superficie Catastale		Rendita
1		83	1393				B/1	2	9597 m ²		Euro 8.425,97	VARIAZIONE NEL CLASSAMENTO del 10/05/2012 protocollo n. TR9052777 in atti dal 10/05/2012 VARIAZIONE DI CLASSAMENTO (n. 4673 1/2012)

Indirizzo: VIA PRIMO MAGGIO n. 226 piano: T-1-2-3
Annotazioni: Classamento e rendita validati (D.M. 701/94)

INTESTATO

N.	DATI ANAGRAFICI	CODICE FISCALE	DIRITTI E ONERI REALI
1	DEMANIO DELLO STATO con sede in ROMA	8020790587*	(1) Proprietà per 1/1

DATI DERIVANTI DA: COSTITUZIONE del 27/12/2011 protocollo n. TR0178380 in atti dal 27/12/2011 Registrazione: COSTITUZIONE (n. 4381 1/2011)

Unità immobiliari n. 1

Visura telematica esente per fini istituzionali

* Codice Fiscale Validato in Anagrafe Tributaria

DOCUMENTAZIONE FOTOGRAFICA



entrata da via primo maggio



AGENZIA DEL DEMANIO

Direzione Servizi al Patrimonio



Palazzina alloggi (dalla strada)



AGENZIA DEL DEMANIO

Direzione Servizi al Patrimonio



Ingresso autorimessa



Caserma (dal cortile interno)



AGENZIA DEL DEMANIO

Direzione Servizi al Patrimonio



Palazzina alloggi (dal piazzale)





AGENZIA DEL DEMANIO

Direzione Servizi al Patrimonio

FASCICOLO IMMOBILIARE

**NUOVA QUESTURA DI TERNI
TERNI, Via Roberto Antiochia, 12**

TRB0262

Direzione Regionale
Toscana e Umbria
Sede di Perugia



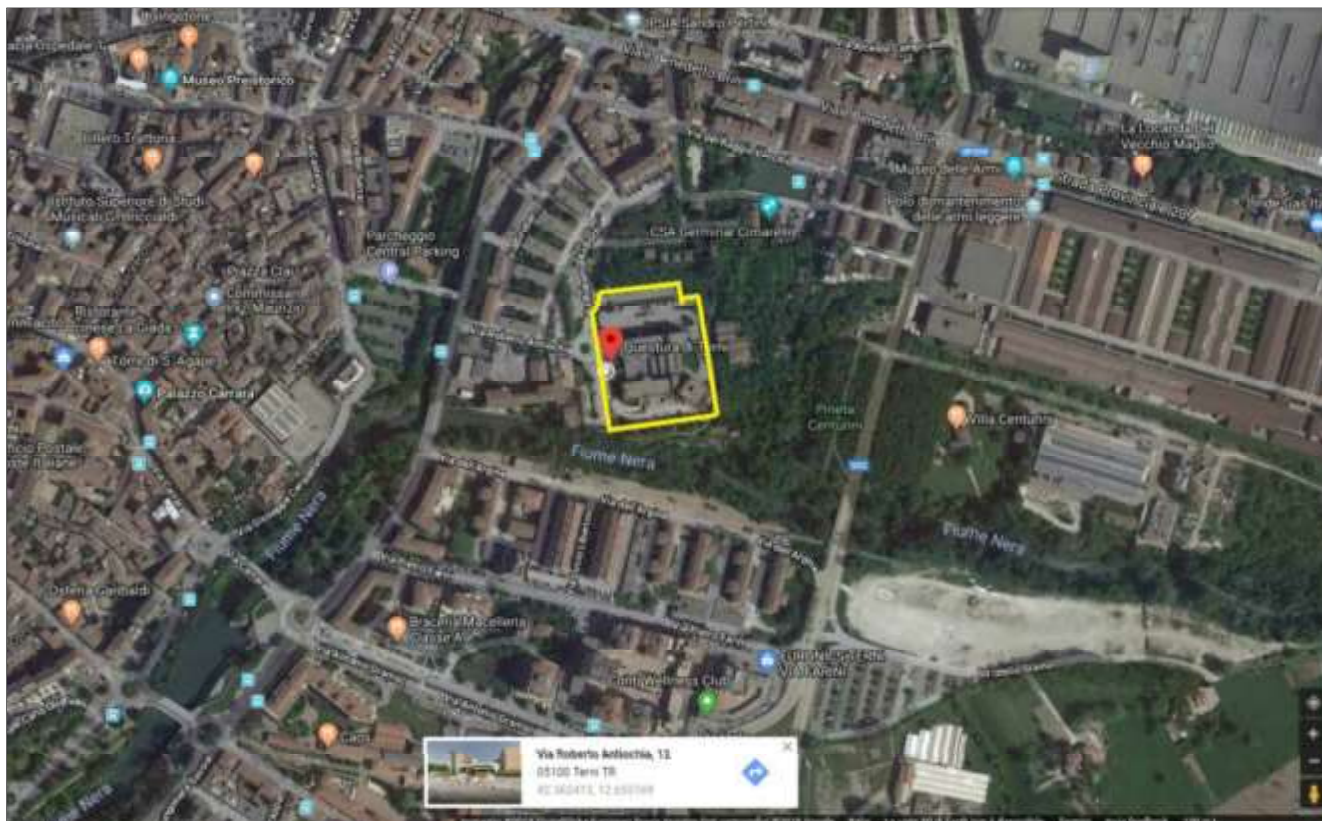
AGENZIA DEL DEMANIO

Direzione Servizi al Patrimonio

DATI GENERALI		
INTERESSE STRATEGICO DI COMPETENZA STATALE		SI
DENOMINAZIONE	CODICE BENE	CODICE FABBRICATO
NUOVA QUESTURA DI TERNI	TRB0262	TR0213001 TR0213002

REGIONE	PROVINCIA	COMUNE	INDIRIZZO	GEOLOCALIZZAZIONE
UMBRIA	TERNI	TERNI	Via R. Antiochia	SI

INDIVIDUAZIONE DEL BENE SU AEROFOTOGRAMMETRIA





AGENZIA DEL DEMANIO

Direzione Servizi al Patrimonio



INDIVIDUAZIONE DEL BENE SU PLANIMETRIA GENERALE





AGENZIA DEL DEMANIO

Direzione Servizi al Patrimonio

DATI CATASTALI Comune di Terni			
Cat. Fabbricati	FOGLIO 119	PARTICELLA 222	SUBALTERNO 1
Cat. Terreni	FOGLIO 119	PARTICELLA 222	SUBALTERNO

TR00213001 FABBRICATO CASERMA					
SUPERFICIE LORDA mq	VOLUME mc	IMMOBILE CIELO/TERRA SI/NO	TECNOLOGIA COSTRUTTIVA	TIPOLOGIA DI INTERVENTO NECESSARIO	ATTUALMENTE UTILIZZATO
11.800	42.680	SI	CEMENTO ARMATO	NESSUNO	SI

TR00213002 FABBRICATO ALLOGGI DI SERVIZIO					
SUPERFICIE LORDA mq	VOLUME mc	IMMOBILE CIELO/TERRA SI/NO	TECNOLOGIA COSTRUTTIVA	TIPOLOGIA DI INTERVENTO NECESSARIO	ATTUALMENTE UTILIZZATO
1.400	4.620	SI	CEMENTO ARMATO	NESSUNO	SI

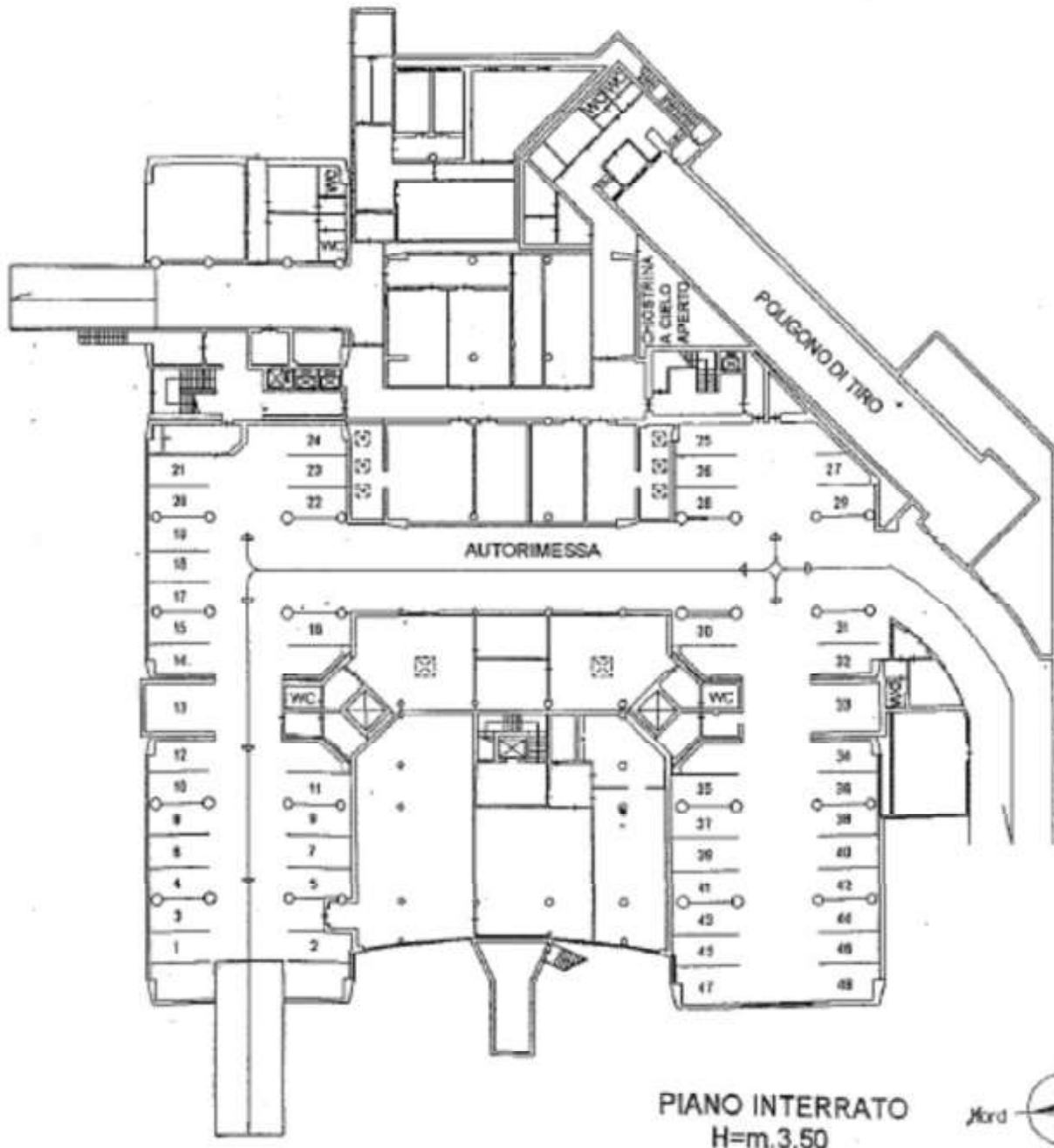


AGENZIA DEL DEMANIO

Direzione Servizi al Patrimonio

PLANIMETRIE CATASTALI DELLO STATO DI FATTO (fuori scala)

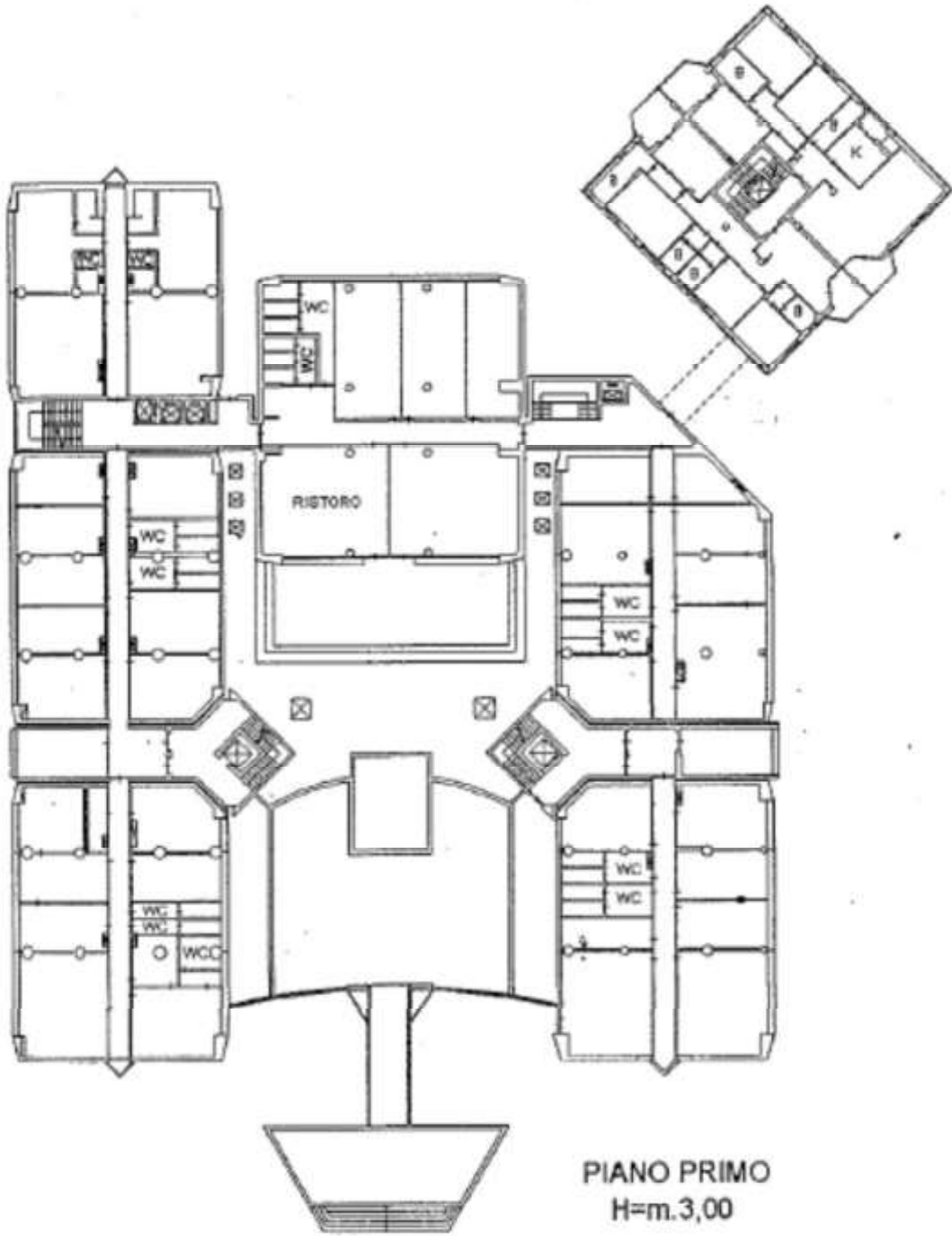
Caserma e alloggi:





AGENZIA DEL DEMANIO

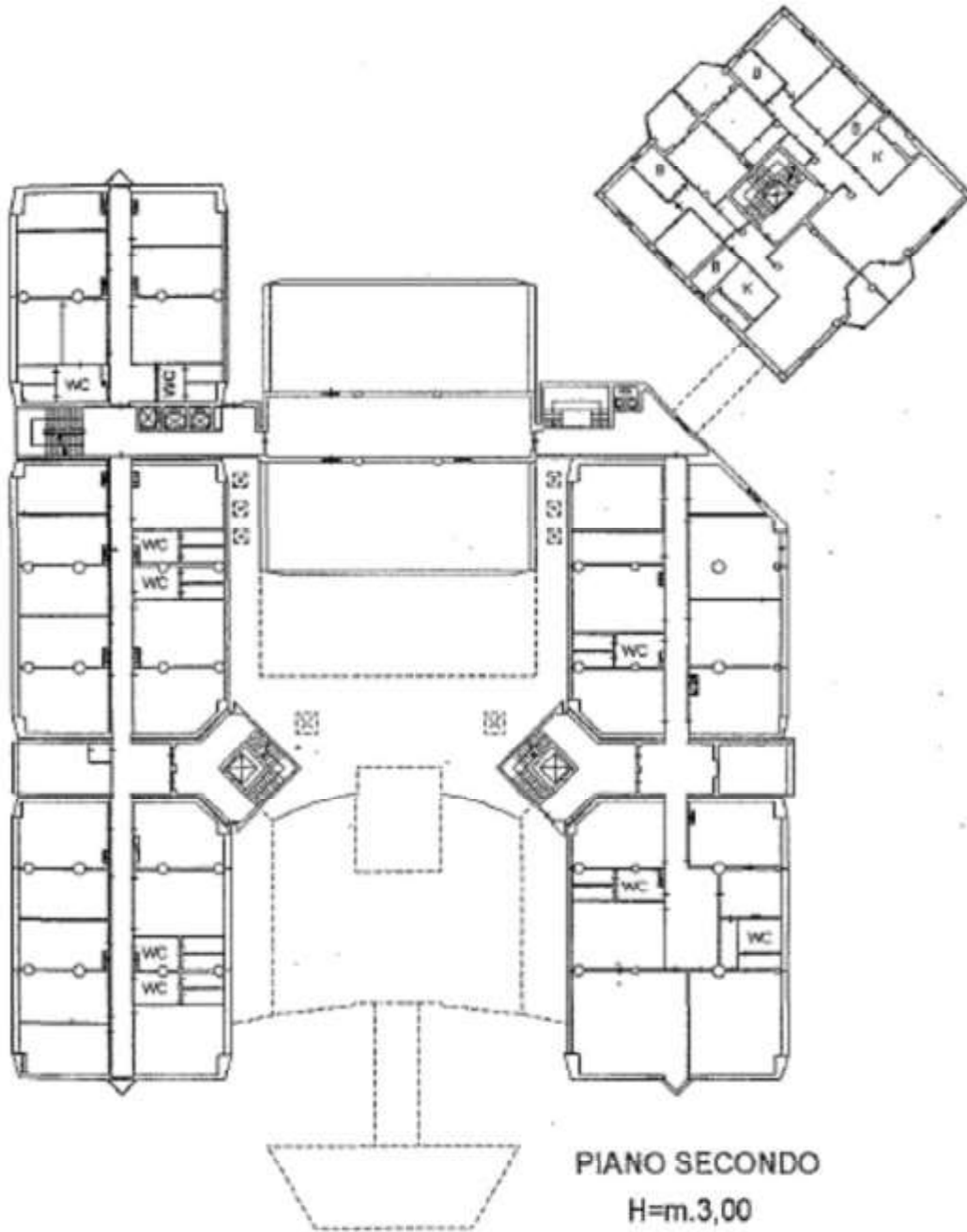
Direzione Servizi al Patrimonio





AGENZIA DEL DEMANIO

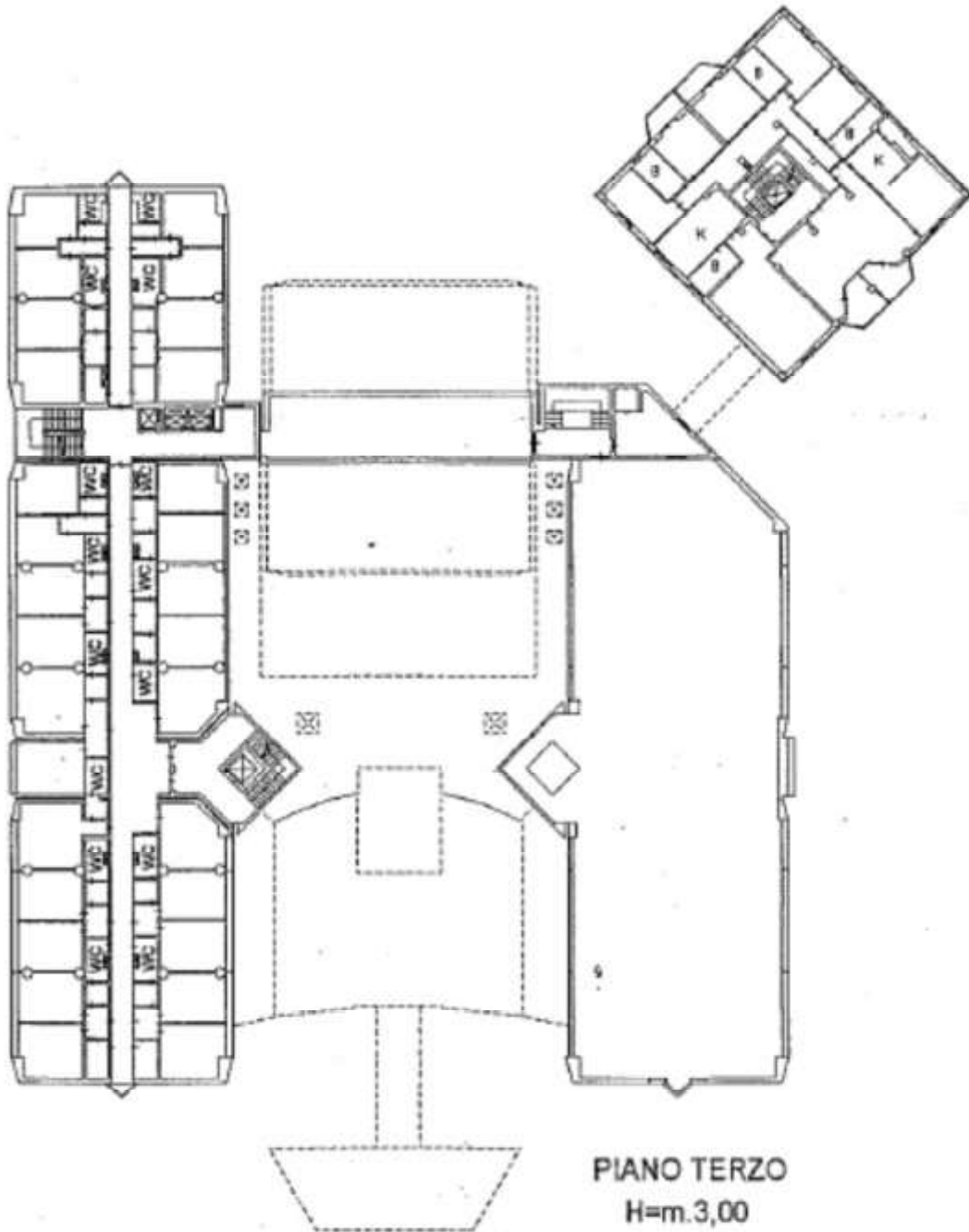
Direzione Servizi al Patrimonio





AGENZIA DEL DEMANIO

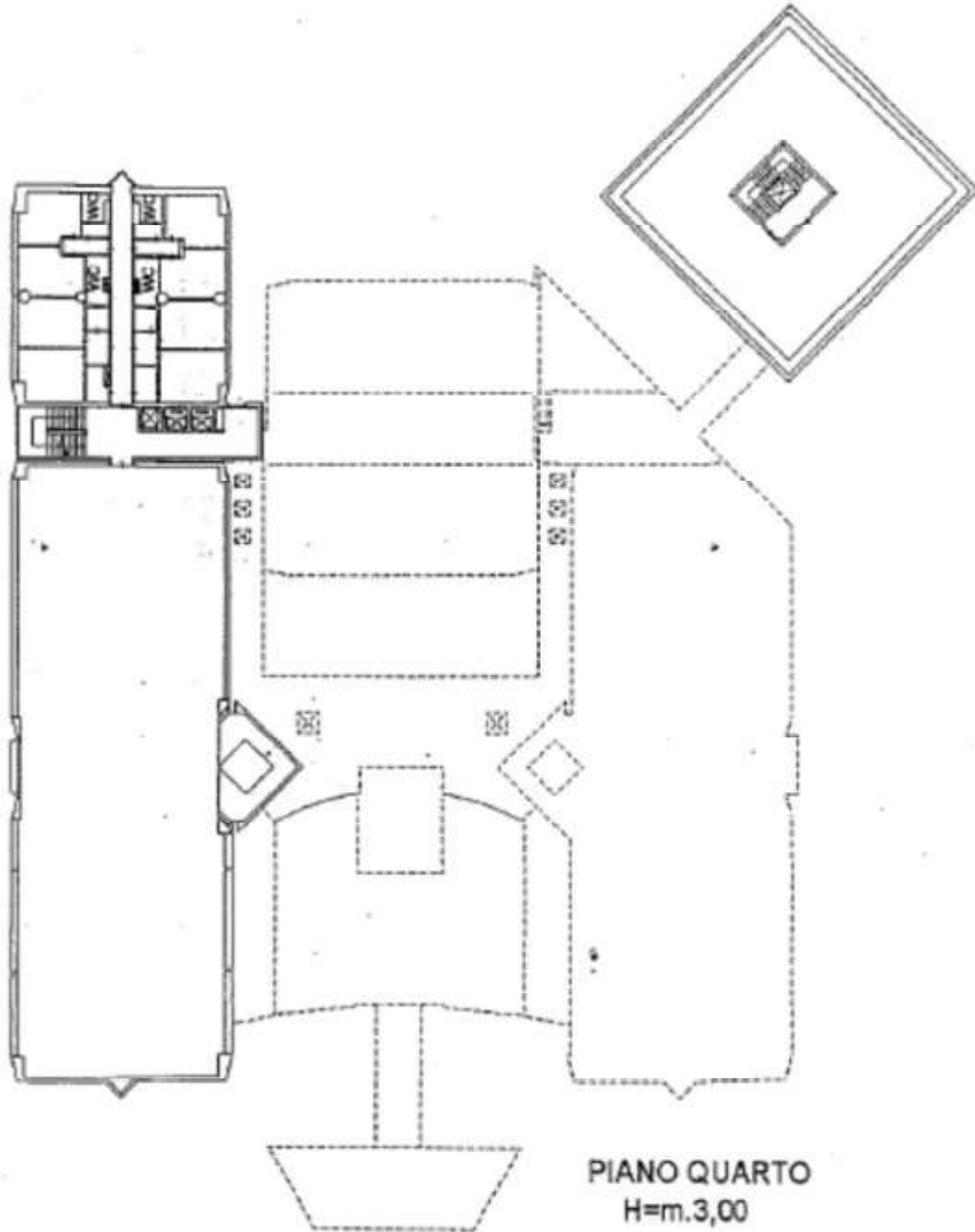
Direzione Servizi al Patrimonio





AGENZIA DEL DEMANIO

Direzione Servizi al Patrimonio

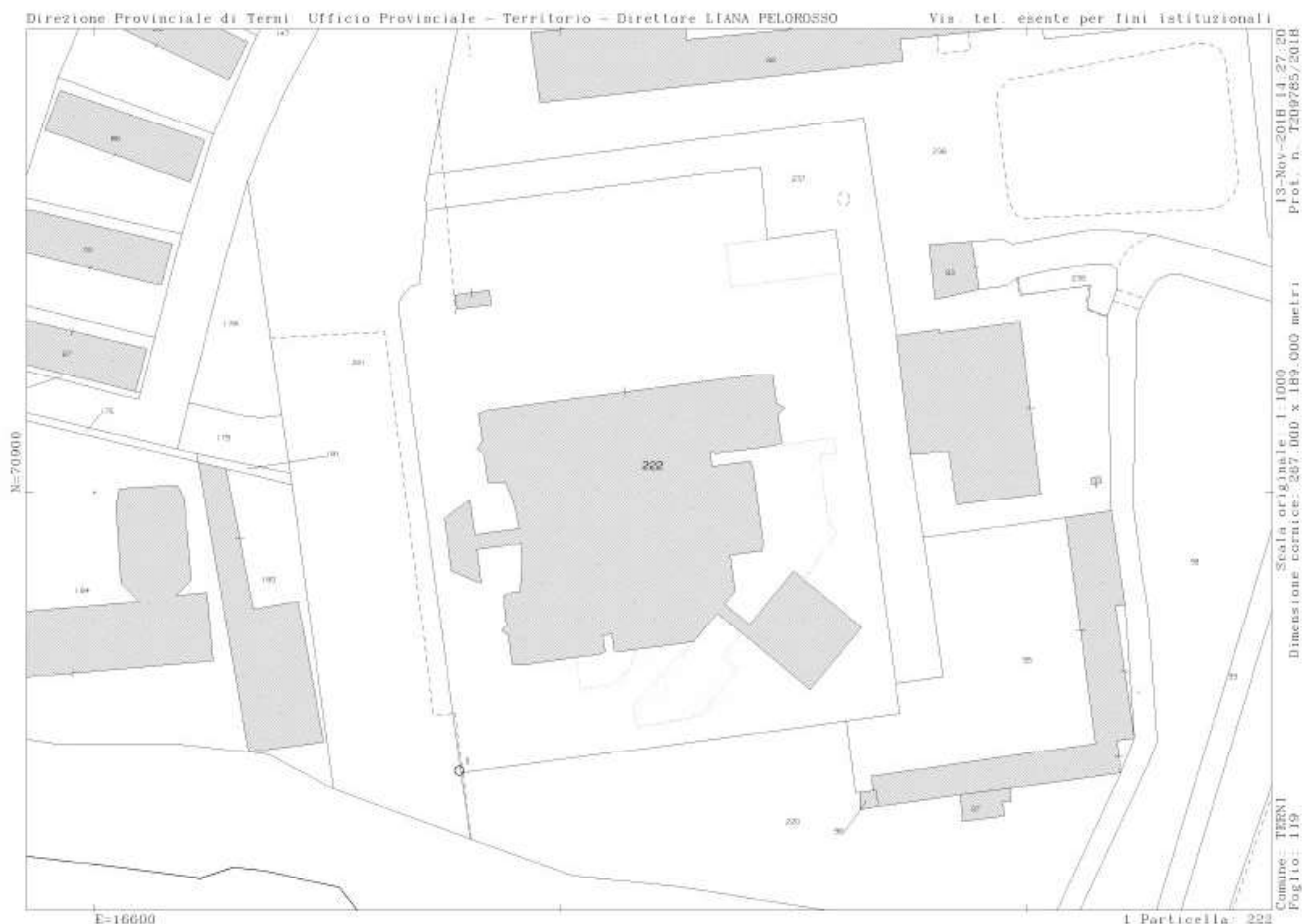




AGENZIA DEL DEMANIO

Direzione Servizi al Patrimonio

Estratto di mappa catastale



VISURE CATASTALI



Elenco Immobili Situazione degli atti informatizzati al 12/11/2018

Data: 13/11/2018 - Ora: 14:40:20

Visura N: T214478

Pag. 1 - Fine

Dati della richiesta

Catasto: FABBRICATI
Comune: TERNI (L117) (TR)
Foglio: 119
Particella: 222

Elenco Unità Immobiliari Individuali											
N.	Foglio	Particella	Sub	Z.C.	Categoria	Classe	Consistenza	Partita	Rendita(Euro)	Rendita(Lire)	Indirizzo
1	119	222	1	1	B/1	4	47300 mc.		73.285,23	141.900.000	VIA ROBERTO ANTIOCHIA, 12 Piano T-1 - 2-3 - 4-S1

Unità immobiliari n. 1

Visura telematica esente per fini istituzionali



AGENZIA DEL DEMANIO

Direzione Servizi al Patrimonio



Direzione Provinciale di Terni
Ufficio Provinciale - Territorio
Servizi Catastali

Data: 15/11/2018 - Ora: 15.08.43 Fine

Visura n.: T231291 Pag: 1

Visura per immobile Situazione degli atti informatizzati al 15/11/2018

Dati della richiesta	Comune di TERNI (Codice: L117) Provincia di TERNI
Catasto Fabbricati	Foglio: 119 Particella: 222 Sub.: 1

Unità immobiliare

N.	DATI IDENTIFICATIVI				DATI DI CLASSAMENTO							DATI DERIVANTI DA
	Sezione Urbana	Foglio	Particella	Sub.	Zona Cons.	Micro Zona	Categoria	Classe	Consistenza	Superficie Catastale	Rendita	
1		119	222	1	1		B/1	4	47309 m ²	Totale: 12974 m ²	Euro 73.246,20	Visitazione del 09/11/2017 - Incompleto in visura dei dati di superficie.

Indirizzo: VIA ROBERTO ANTIOCHIA n. 12 piano: 1-1-2-3-4-5/1

Annotazioni: (classamento proposto e validato (D.M. 701/94)

INTESTATO

N.	DATI ANAGRAFICI	CODICE FISCALE	DIRITTI E ONERI REALI
1	DEMANIO DELLO STATO con sede in ROMA	80183210382*	(1) Proprietà per 1/1

DATI DERIVANTI DA: COSTITUZIONE del 28/11/2001 protocollo n. 8535E in atti del 28/11/2001 Registrazione: COSTITUZIONE (n. 1626.1/2001)

Unità immobiliari n. 1

Visura telematica esente per fini istituzionali

* Codice Fiscale Validato in Anagrafe Tributaria



AGENZIA DEL DEMANIO

Direzione Servizi al Patrimonio
DOCUMENTAZIONE FOTOGRAFICA



Facciata ingresso



Facciata ingresso-lato sud



AGENZIA DEL DEMANIO

Direzione Servizi al Patrimonio



Uffici lato sud



Uffici lato nord



AGENZIA DEL DEMANIO

Direzione Servizi al Patrimonio



Palazzina alloggi





AGENZIA DEL DEMANIO

Direzione Servizi al Patrimonio



Copertura atrio ingresso



Uscita autorimessa



AGENZIA DEL DEMANIO

Direzione Servizi al Patrimonio

FASCICOLO IMMOBILIARE

CASERMA DEI CARABINIERI
Sede del COMANDO PROVINCIALE DI TERNI
VIA G. Lombardo Radice, 6

TRB0265

Direzione Regionale
Toscana e Umbria
Sede di Perugia



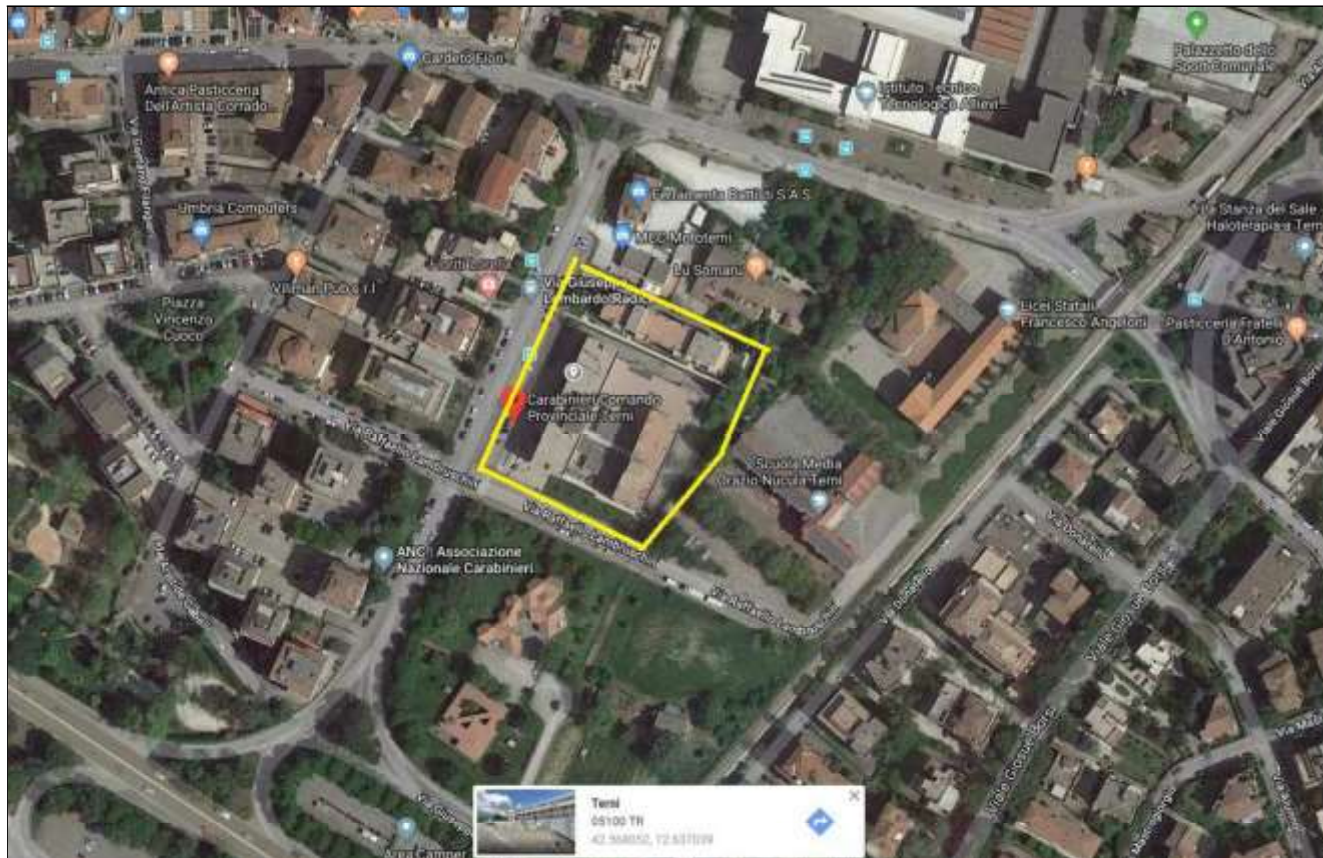
AGENZIA DEL DEMANIO

Direzione Servizi al Patrimonio

DATI GENERALI		
INTERESSE STRATEGICO DI COMPETENZA STATALE		SI
DENOMINAZIONE	CODICE BENE	CODICE FABBRICATO
COMANDO PROVINCIALE DEI CARABINIERI	TRB0265	TR0266001 TR0266002

REGIONE	PROVINCIA	COMUNE	INDIRIZZO	GEOLOCALIZZAZIONE
UMBRIA	TERNI	TERNI	Via G.Lombardo Radice	SI

INDIVIDUAZIONE DEL BENE SU AEROFOTOGRAMMETRIA





AGENZIA DEL DEMANIO

Direzione Servizi al Patrimonio

DATI CATASTALI Comune di Terni			
Cat. Fabbricati	FOGLIO 105	PARTICELLA 913 887	SUBALTERNI 10 ÷ 44,
Cat. Terreni	FOGLIO 105	PARTICELLE 887,913	SUBALTERNI

TR0266002 FABBRICATO CASERMA					
SUPERFICIE LORDA mq	VOLUME mc	IMMOBILE CIELO/TERRA SI/NO	TECNOLOGIA COSTRUTTIVA	TIPOLOGIA DI INTERVENTO NECESSARIO	ATTUALMENTE UTILIZZATO
9.385	32410	SI	CEMENTO ARMATO	NESSUNO	SI

TR0266001 FABBRICATO ALLOGGI DI SERVIZIO					
SUPERFICIE LORDA mq	VOLUME mc	IMMOBILE CIELO/TERRA SI/NO	TECNOLOGIA COSTRUTTIVA	TIPOLOGIA DI INTERVENTO NECESSARIO	ATTUALMENTE UTILIZZATO
3.570	11800	SI	CEMENTO ARMATO	NESSUNO	SI

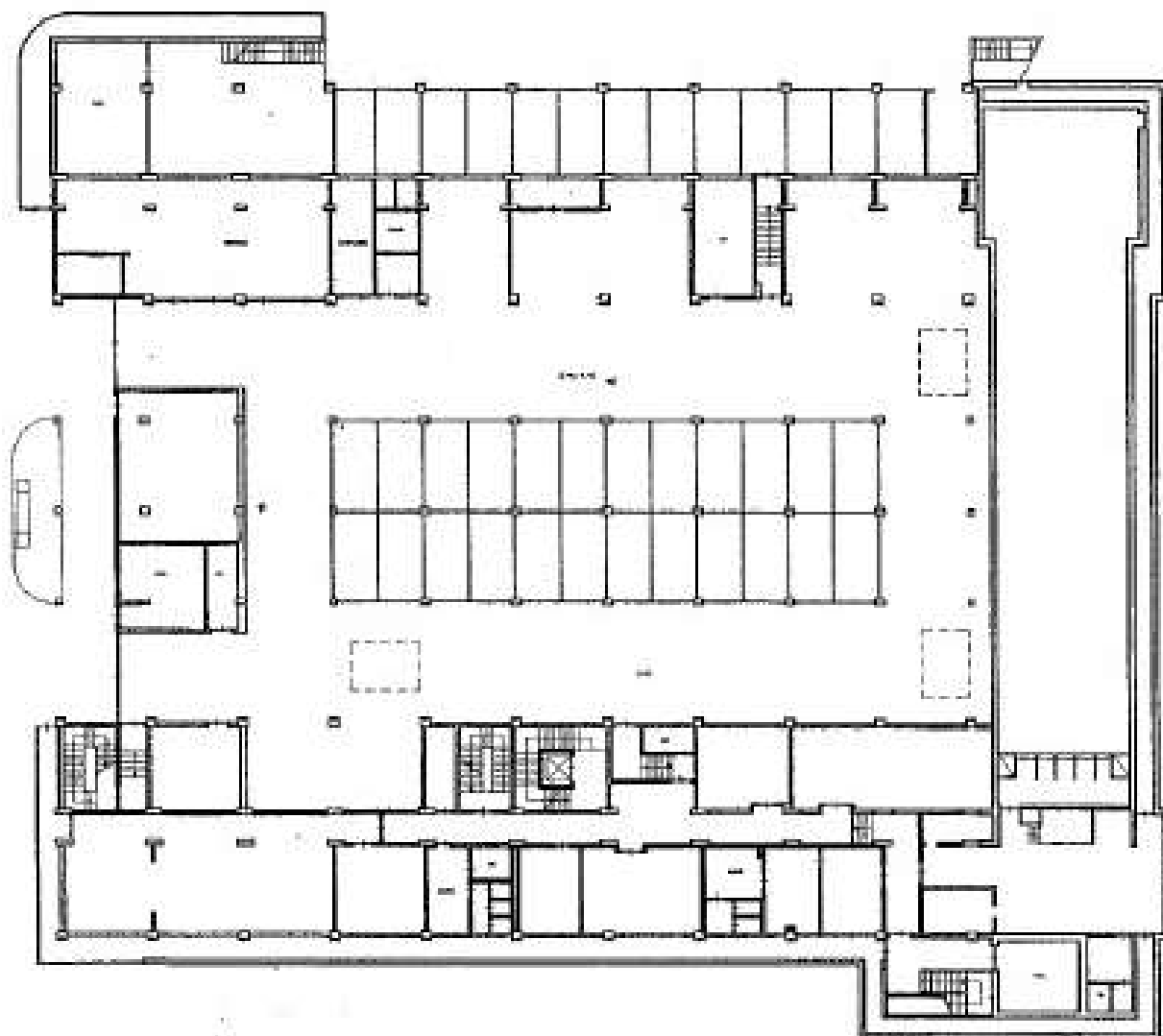


AGENZIA DEL DEMANIO

Direzione Servizi al Patrimonio

PLANIMETRIE DELLO STATO DI FATTO (fuori scala)

Caserma:

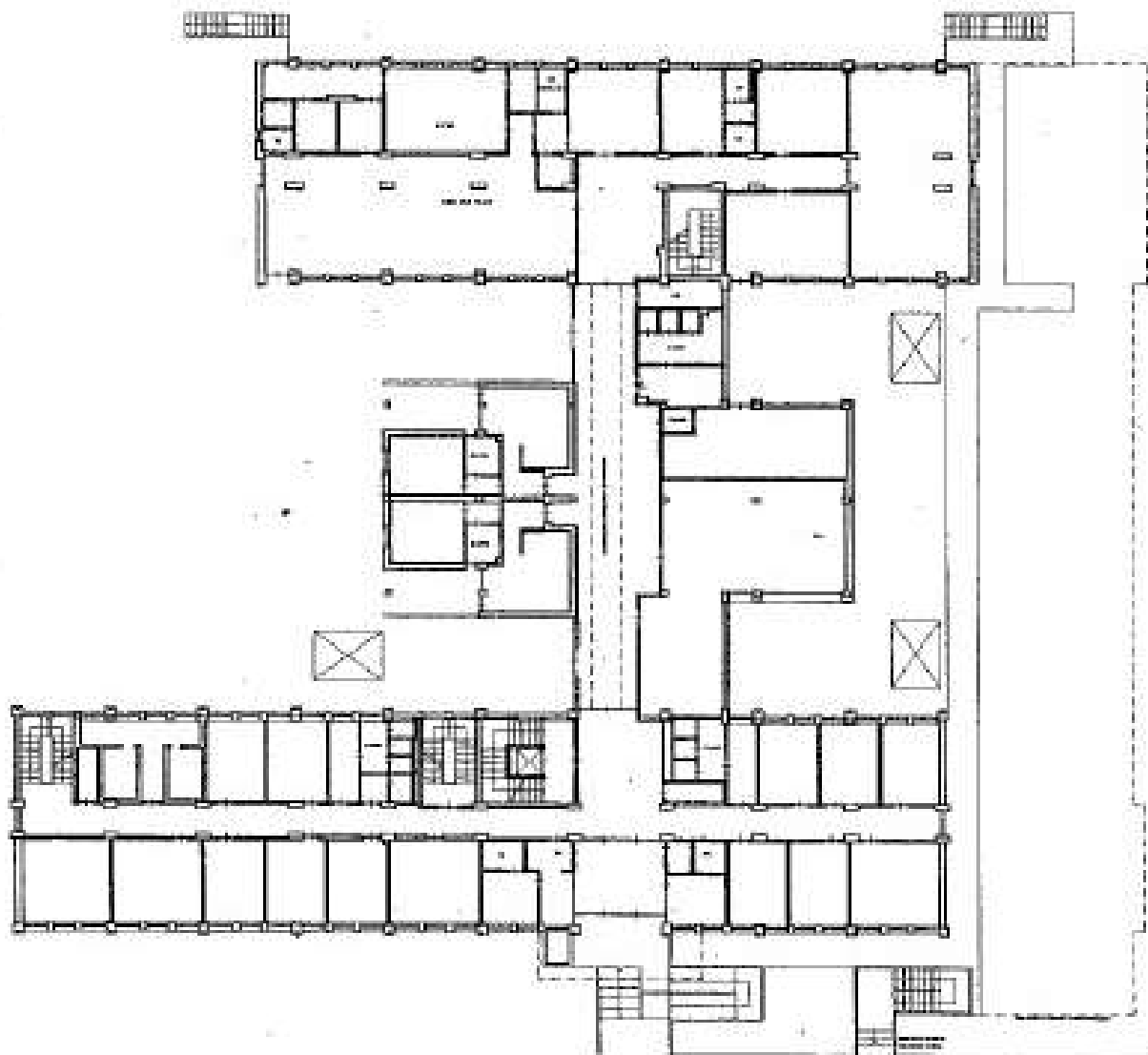


PIANO SEMINTERRATO
H=0,3,45



AGENZIA DEL DEMANIO

Direzione Servizi al Patrimonio



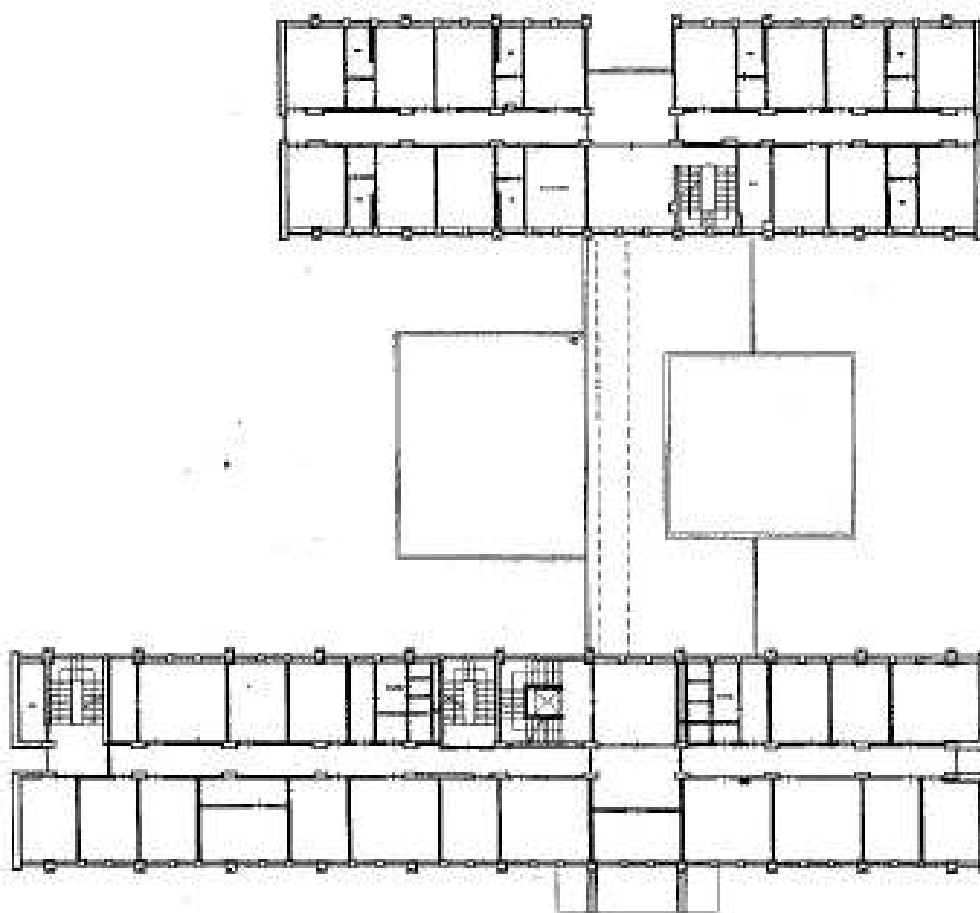
PIANO RIALZATO

Altezza 3,00



AGENZIA DEL DEMANIO

Direzione Servizi al Patrimonio

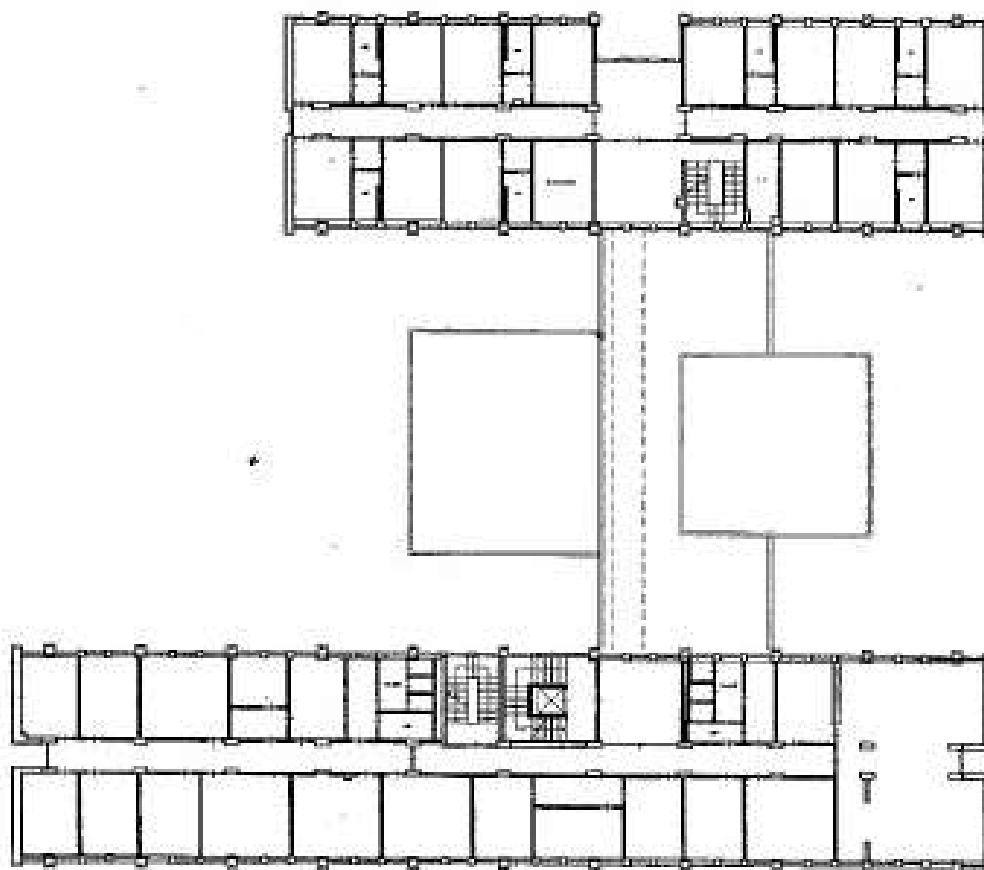


PIANO PRIMO
H-m 3,00



AGENZIA DEL DEMANIO

Direzione Servizi al Patrimonio



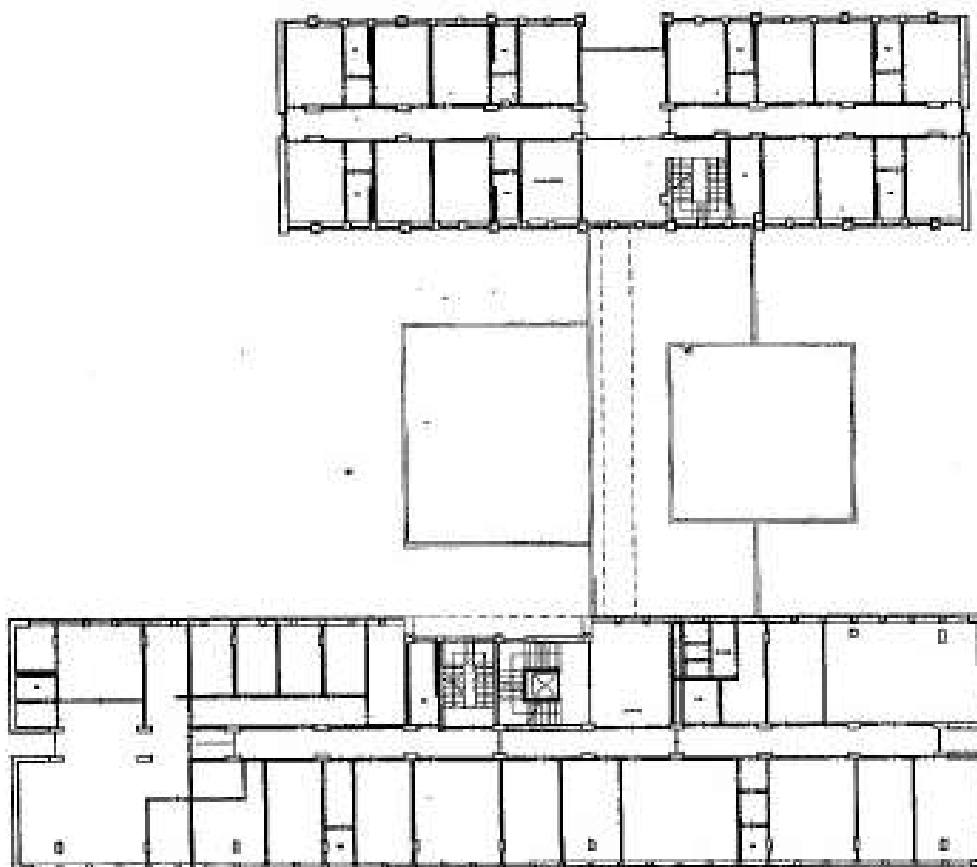
PIANO SECONDO

H=ca. 3,00



AGENZIA DEL DEMANIO

Direzione Servizi al Patrimonio

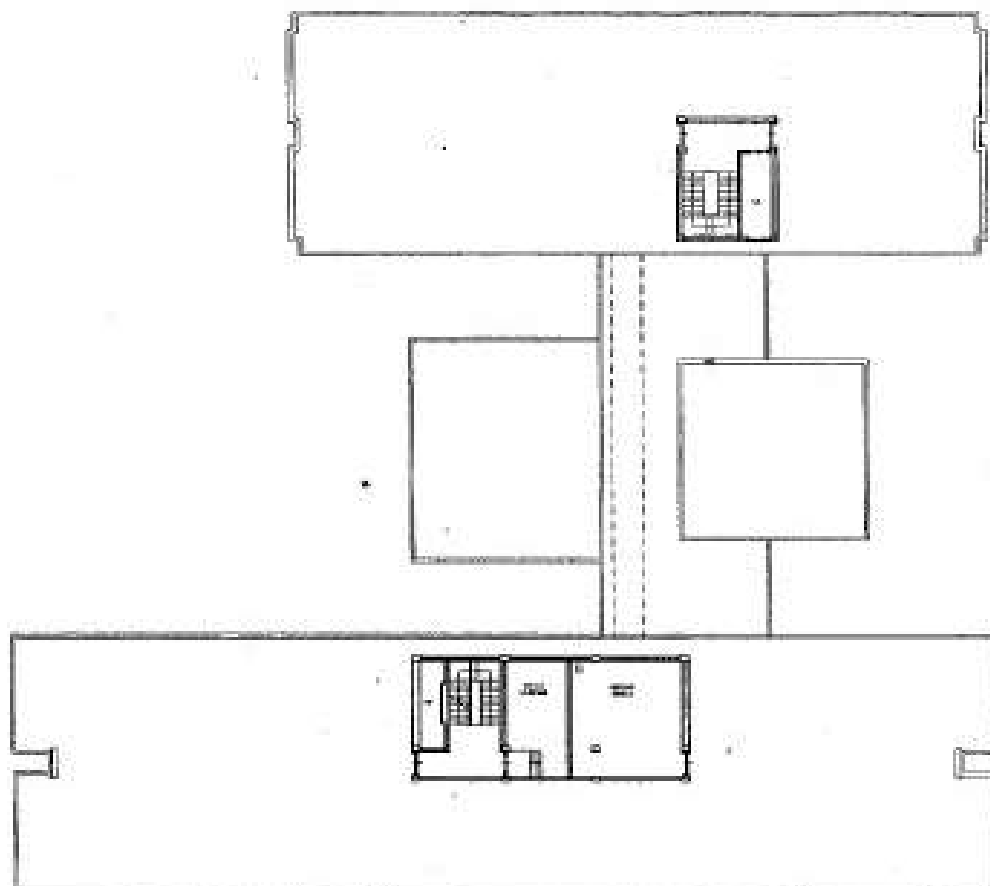


PIANO TERZO
H=3,00



AGENZIA DEL DEMANIO

Direzione Servizi al Patrimonio



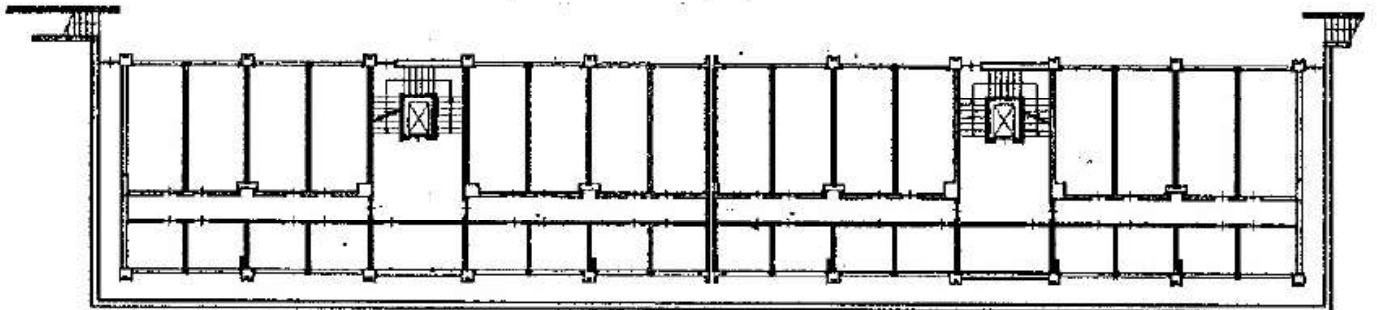
LOCALI TECNICI



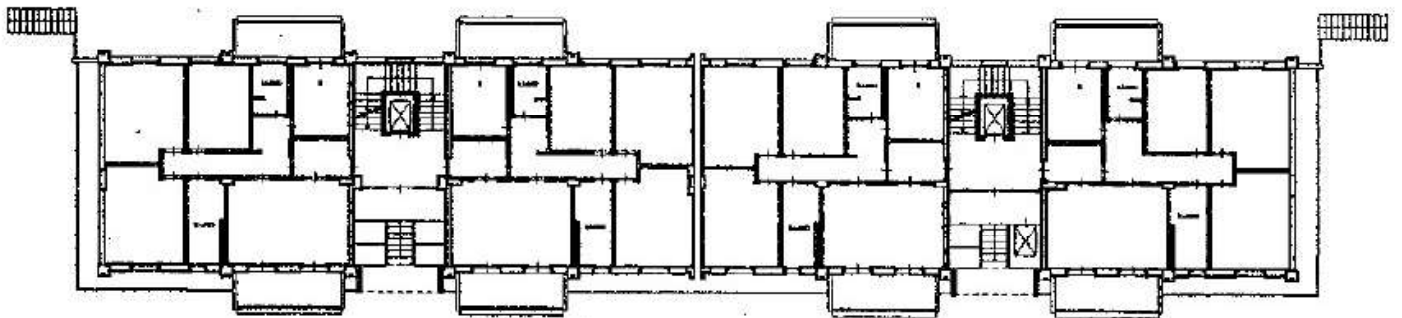
AGENZIA DEL DEMANIO

Direzione Servizi al Patrimonio

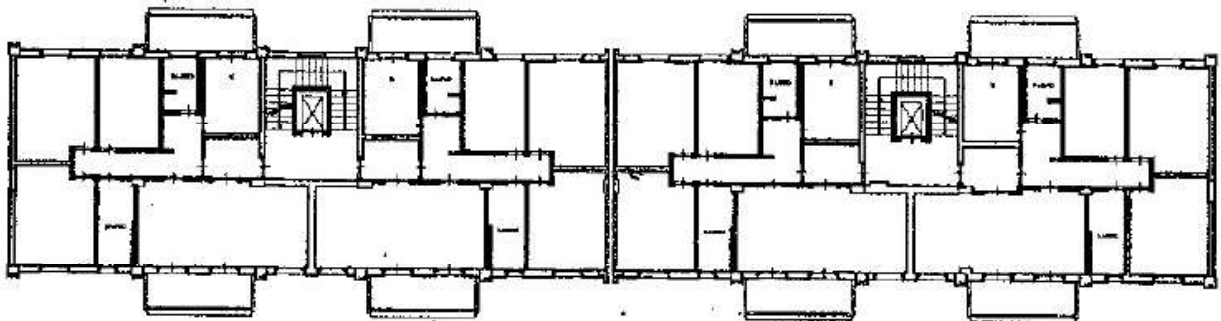
Fabbricato Alloggi di servizio:



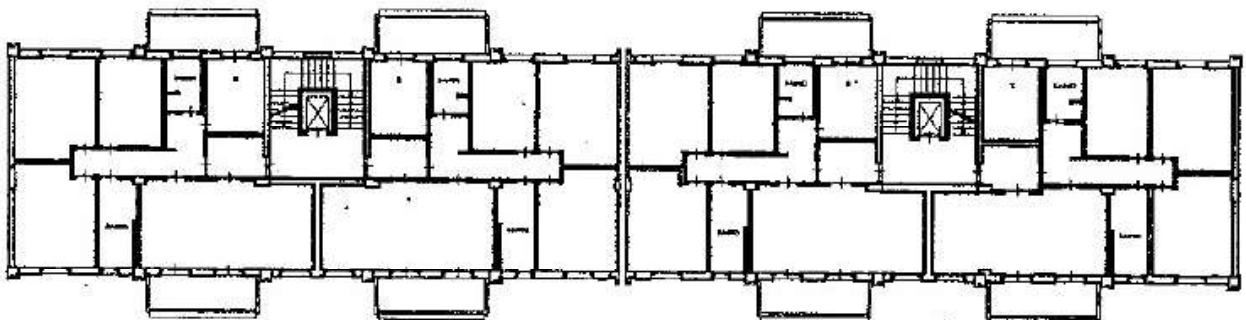
PIANO SEMINTERRATO
H=+0,30



PIANO ALZATO
H=+3,00



PIANO PRIMO
H=+3,00

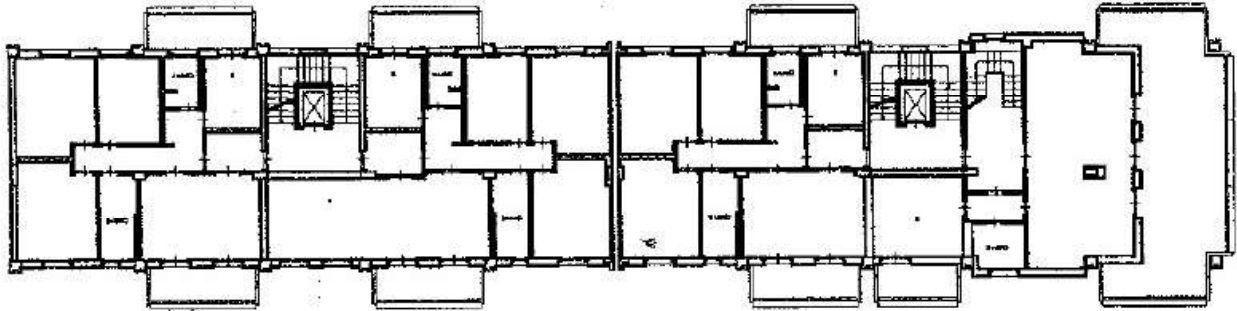


PIANO SECONDO
H=+4,00

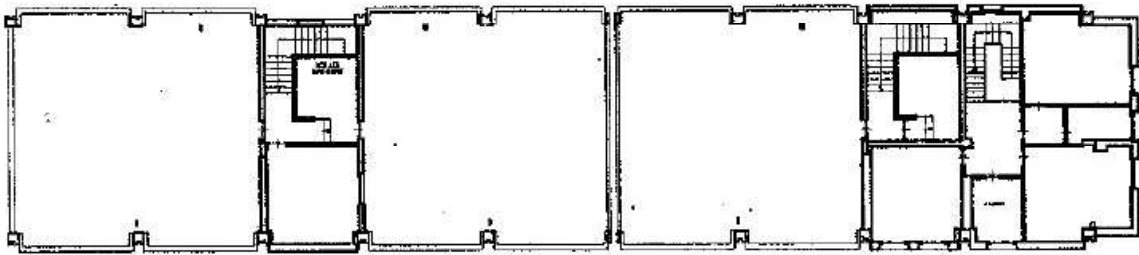


AGENZIA DEL DEMANIO

Direzione Servizi al Patrimonio



PIANO TERZO
H=+3,00



PIANO QUARTO E VOLUMI TECNICI
H=+3,10



AGENZIA DEL DEMANIO

Direzione Servizi al Patrimonio

Estratto di mappa catastale



VISURE CATASTALI



Elenco Immobili Situazione degli atti informatizzati al 12/11/2018

Data: 13/11/2018 - Ora: 09:29:28

Visura N.: T35003

Pag. 1 - Fine

Dati della richiesta

Catasto: FABBRICATI
Comune: TERNI (L117) (TR)
Foglio: 105
Particella: 913
Elenco Parziale

Elenco Unità Immobiliari Individuate

N.	Foglio	Particella	Sub.	Z.C.	Categoria	Classe	Consistenza	Partita	Rendita(Euro)	Rendita(Lire)	Indirizzo
1	105	913		1	B/1	3	32410 mc		41.245,92	81.025.000	VIA GIUSEPPE LOMBARDO RADICE, 6 Piano S1-T - 1...

Unità immobiliari n. 1

Visura telematica esente per fini istituzionali



AGENZIA DEL DEMANIO

Direzione Servizi al Patrimonio



Elenco Immobili

Data: 13/11/2018 - Ora: 09:29:57

Visura N.: T36021

Situazione degli atti informatizzati al 12/11/2018

Pag. 1 - Segue

Dati della richiesta

Catasto: FABBRICATI
Comune: TERNI (L117) (TR)
Foglio: 105
Particella: 887

Elenco Unità Immobiliari Individuate											
N.	Foglio	Particella	Sub	Z.C.	Categoria	Classe	Consistenza	Partita	Rendita(Euro)	Rendita(Lire)	Indirizzo
1	105	887	1					C			
2	105	887	2					C			
3	105	887	3					C			
4	105	887	4					C			
5	105	887	5					C			
6	105	887	6					C			
7	105	887	7					C			
8	105	887	8					C			
9	105	887	9					C			
10	105	887	10					A			VIA GIUSEPPE LOMBARDO RADICE 4 Piano S1-T
11	105	887	11					A			VIA GIUSEPPE LOMBARDO RADICE 4 Piano S1-T - 1-...
12	105	887	12					A			VIA GIUSEPPE LOMBARDO RADICE 4 Piano S1-T - 1-...
13	105	887	13	1	C/6	0	17 mq		70,24	136.000	VIA GIUSEPPE LOMBARDO RADICE 4 Piano S1
14	105	887	14	1	C/6	0	17 mq		70,24	136.000	VIA GIUSEPPE LOMBARDO RADICE 4 Piano S1
15	105	887	15	1	C/6	0	17 mq		70,24	136.000	VIA GIUSEPPE LOMBARDO RADICE 4 Piano S1
16	105	887	16	1	C/6	0	17 mq		70,24	136.000	VIA GIUSEPPE LOMBARDO RADICE 4 Piano S1
17	105	887	17	1	C/6	0	17 mq		70,24	136.000	VIA GIUSEPPE LOMBARDO RADICE 4 Piano S1
18	105	887	18	1	C/6	0	17 mq		70,24	136.000	VIA GIUSEPPE LOMBARDO RADICE 4 Piano S1
19	105	887	19	1	C/6	0	17 mq		70,24	136.000	VIA GIUSEPPE LOMBARDO RADICE 4 Piano S1
20	105	887	20	1	C/6	0	16 mq		66,11	128.000	VIA GIUSEPPE LOMBARDO RADICE 4 Piano S1
21	105	887	21	1	A/2	3	6,5 vani		721,75	1.397.500	VIA GIUSEPPE LOMBARDO RADICE 4 Piano S1-T
22	105	887	22	1	A/2	3	6,5 vani		721,75	1.397.500	VIA GIUSEPPE LOMBARDO RADICE 4 Piano S1-T
23	105	887	23	1	A/2	3	6,5 vani		721,75	1.397.500	VIA GIUSEPPE LOMBARDO RADICE 4 Piano S1-1
24	105	887	24	1	A/2	3	6,5 vani		721,75	1.397.500	VIA GIUSEPPE LOMBARDO RADICE 4 Piano S1-1
25	105	887	25	1	A/2	3	6,5 vani		721,75	1.397.500	VIA GIUSEPPE LOMBARDO RADICE 4 Piano S1-2
26	105	887	26	1	A/2	3	6,5 vani		721,75	1.397.500	VIA GIUSEPPE LOMBARDO RADICE 4 Piano S1-2
27	105	887	27	1	A/2	3	6,5 vani		721,75	1.397.500	VIA GIUSEPPE LOMBARDO RADICE 4 Piano S1-3
28	105	887	28	1	A/2	3	7 vani		777,27	1.505.000	VIA GIUSEPPE LOMBARDO RADICE 4 Piano S1-3
29	105	887	29	1	C/6	0	16 mq		66,11	128.000	VIA GIUSEPPE LOMBARDO RADICE 4 Piano S1
30	105	887	30	1	C/6	0	17 mq		70,24	136.000	VIA GIUSEPPE LOMBARDO RADICE 4 Piano S1
31	105	887	31	1	C/6	0	17 mq		70,24	136.000	VIA GIUSEPPE LOMBARDO RADICE 4 Piano S1
32	105	887	32	1	C/6	0	17 mq		70,24	136.000	VIA GIUSEPPE LOMBARDO RADICE 4 Piano S1
33	105	887	33	1	C/6	0	17 mq		70,24	136.000	VIA GIUSEPPE LOMBARDO RADICE 4 Piano S1
34	105	887	34	1	C/6	0	17 mq		70,24	136.000	VIA GIUSEPPE LOMBARDO RADICE 4 Piano S1
35	105	887	35	1	C/6	0	17 mq		70,24	136.000	VIA GIUSEPPE LOMBARDO RADICE 4 Piano S1
36	105	887	36	1	C/6	0	17 mq		70,24	136.000	VIA GIUSEPPE LOMBARDO RADICE 4 Piano S1
37	105	887	37	1	A/2	3	6,5 vani		721,75	1.397.500	VIA GIUSEPPE LOMBARDO RADICE 4 Piano S1-T
38	105	887	38	1	A/2	3	6,5 vani		721,75	1.397.500	VIA GIUSEPPE LOMBARDO RADICE 4 Piano S1-T
39	105	887	39	1	A/2	3	6,5 vani		721,75	1.397.500	VIA GIUSEPPE LOMBARDO RADICE 4 Piano S1-1
40	105	887	40	1	A/2	3	6,5 vani		721,75	1.397.500	VIA GIUSEPPE LOMBARDO RADICE 4 Piano S1-1
41	105	887	41	1	A/2	3	6,5 vani		721,75	1.397.500	VIA GIUSEPPE LOMBARDO RADICE 4 Piano S1-2
42	105	887	42	1	A/2	3	6,5 vani		721,75	1.397.500	VIA GIUSEPPE LOMBARDO RADICE 4 Piano S1-2
43	105	887	43	1	A/2	3	6,5 vani		721,75	1.397.500	VIA GIUSEPPE LOMBARDO RADICE 4 Piano S1-3
44	105	887	44	1	A/2	3	8,5 vani		943,82	1.827.500	VIA GIUSEPPE LOMBARDO RADICE 4 Piano S1-3 -4

Unità immobiliari n. 44

Visura telematica esente per fini istituzionali



Direzione Provinciale di Terni
Ufficio Provinciale - Territorio
Servizi Catastrali

Visura per immobile

Situazione degli atti informatizzati al 15/11/2018

Data: 15/11/2018 - Ora: 15:20:45 - Fine

Visura n.: T236913 Pag: 1

Dati della richiesta		Comune di TERNI (Codice: L117)												
Catasto Fabbricati		Provincia di TERNI												
		Foglio: 105 Particella: 913												
Unità immobiliare														
N.	DATI IDENTIFICATIVI				DATI DI CLASSAMENTO						DATI DERIVANTI DA			
	Sezione	Foglio	Particella	Sub	Zona	Micro	Categoria	Classe	Consistenza	Superficie		Rendita		
1	Urbana	105	913		Cem.	Zona	B/1	3	32410 m ²	Catastrale	Euro 41.845,88	VARIAZIONE NEL CLASSAMENTO del 21/06/2012 protocollo n. TR0109446 in atti del 21/09/2012 VARIAZIONE DI CLASSAMENTO (n. 8460/L/2012)		
Indirizzo				VIA GIUSEPPE LOMBARDO RADICE n. 6 piano: S1-T-1-2-3-4										
Annotazioni				Classamento e rendita validati (D.M. 701/94)										
INTESTATO				DATI ANAGRAFICI				CODICE FISCALE		DIRITTI ONERI REALI				
1	DEMANIO DELLO STATO con sede in ROMA								80207790587*		(1) Proprietà per 1/1			
DATI DERIVANTI DA				RETTIFICA DI INTESTAZIONE ALL'ATTUALITA' del 30/03/1999 protocollo n. TR0058207 Volture in atti del 03/04/2012 Repertorio n.: 58447 Rogante: FEDERICI FILIPPO Sede: TERNI Regione: U/R Sede: TERNI Volume: 196 n. 849 del 09/04/1999 CESSIONE DIRITTI (n. 1757/L/2012)										

Unità immobiliari n. 1

Visura telematica esente per fini istituzionali

* Codice Fiscale Validato in Anagrafe Tributaria



AGENZIA DEL DEMANIO

Direzione Servizi al Patrimonio

DOCUMENTAZIONE FOTOGRAFICA



Vista frontale





AGENZIA DEL DEMANIO

Direzione Servizi al Patrimonio

Vista d'angolo



Vista laterale



Vista posteriore



AGENZIA DEL DEMANIO

Direzione Servizi al Patrimonio



Palazzina alloggi



Corte interna



AGENZIA DEL DEMANIO

Direzione Servizi al Patrimonio



Corte sul retro