




# AGENZIA DEL DEMANIO

## DIREZIONE REGIONALE SICILIA



OGGETTO

APPROFONDIMENTI TECNICI-AMMINISTRATIVI  
PER LA VALUTAZIONE DELLA FATTIBILITÀ  
DELL'OPERAZIONE DI RAZIONALIZZAZIONE PREVISTA  
PER LA CASERMA MASOTTO DI MESSINA,  
ALLIBRATA ALLA SCHEDA PATRIMONIALE MEB0214



# R4

## RACCOLTA DATI PER AVVIO PROCEDURA DI VERIFICA INTERESSE CULTURALE

IL TECNICO INCARICATO

**ing. Domenico Massaro Cenere**

*via della Libertà, 34\_90141 Palermo*

*tel +39 091 730 86 25*

*e-mail d.massarocenere@gmail.com*

*pec domenico.massarocenere@ingpec.eu*

IL COMMITTENTE

**Agenzia del Demanio - Direzione Regionale Sicilia**

*Piazza Marina - Salita Intendenza 2, 90133\_Palermo*

*tel. +39 091 7495411 faxmail +39 06 50516067*

*e-mail dre.Sicilia@agenziademanio.it*

*pec dre\_Sicilia@pce.agenziademanio.it*

*Palermo, li*

IL RESPONSABILE DEL PROCEDIMENTO

**INDICE**

PREMESSA.....	2
VERIFICA DELL'INTERESSE CULTURALE.....	2
DENOMINAZIONE .....	4
LOCALIZZAZIONE .....	5
GEOREFERENZIAZIONE.....	6
DATI CATASTALI .....	7
DATI CATASTALI CONFINANTI.....	8
ELEMENTI CONFINANTI .....	9
ALTRI PROPRIETARI.....	9
DESTINAZIONE D'USO.....	10
DOC. FOTOGRAFICA E PLANIM. ....	11
DESCRIZIONI .....	15
ELEMENTI DECORATIVI.....	17
ALTRA DOCUMENTAZIONE.....	20
SCHEDATURE PRECEDENTI .....	22

## PREMESSA

Il sottoscritto ing. Domenico Massaro Cenere, iscritto all'albo professionale dell'ordine degli ingegneri della provincia di Agrigento al n.1659/A con studio a Palermo in via della Libertà n.34, in data 15.09.2017 (ID MEPA 235140) ha sottoscritto con l'Agenzia del Demanio - Direzione Regionale Sicilia - un contratto per l'elaborazione degli approfondimenti tecnici-amministrativi per la valutazione della fattibilità dell'operazione di razionalizzazione prevista per la Caserma Masotto di Messina, allibrata alla scheda patrimoniale MEB0214, in affidamento al Ministero degli Interni.

## VERIFICA DELL'INTERESSE CULTURALE

La verifica dell'interesse culturale è disciplinata dall'art. 12 del D. Lgs. n. 42/2004, a livello Regionale è stato emanato dall'Assessorato dei Beni Culturali ed Ambientali il D.D.G. n. 6434 sulle *Modalità per la verifica, ex art. 12 del D. Lgs. n. 42/2004, dell'interesse culturale dei beni immobili di utilità pubblica.*

La procedura prevede che l'ente proprietario acceda con le proprie credenziali al portale [www.benitutelati.it](http://www.benitutelati.it), proceda all'inserimento di tutte le informazioni richieste (localizzazione, storia, descrizione, estremi catastali, planimetrie, fotografie, ecc.), invii telematicamente la richiesta e contestualmente proceda alla stampa della scheda del singolo bene e ne inoltri copia alla Soprintendenza BB.CC.AA. e al Dipartimento dell'Assessorato per i Beni Culturali ed Ambientali. Una volta incamerata l'istanza, i funzionari della Soprintendenza potranno procedere ad esaminare il bene e ad apporre il provvedimento di tutela. Tutte le informazioni richieste ai fini della compilazione della scheda sul portale [benitutelati.it](http://www.benitutelati.it) sono state già raccolte e sono contenute nel presente documento e negli allegati.

L'iter procedurale in questione non è stato ancora avviato, dalla documentazione rinvenuta presso gli archivi del Demanio è emerso che fra il 2013 e il 2014 era stata portata avanti una prima fase di studio da parte dei funzionari della Soprintendenza BBCCAA di Messina. In particolare nella nota prot.2095/6 del 01.04.2014 i funzionari della Soprintendenza di Messina scrivevano che *“N.16 fabbricati risalenti al primo impianto del 1917 conservano integri i caratteri tipologici e costruttivi originari ed alcuni elementi di interesse etno-antropologico legati alle attività militari, pertanto, si ritiene che presentino i presupposti per poter essere sottoposti a verifica dell'interesse culturale con esito positivo”*.

Tutti gli immobili appartenenti al Demanio dello Stato che rivestono un interesse particolarmente importante a causa del loro riferimento con la storia politica, militare, ecc. risultano sottoposti a vincolo monumentale operante *ope legis* ai sensi dell'art. 10 comma 1 del D. Lgs 42/2004 recante il Codice dei Beni Culturali e del Paesaggio e ss.mm.ii. e, pertanto, la Caserma Masotto è assoggettata in via provvisoria a tutte le disposizioni di tutela contenute nella Parte Seconda Titolo I del suddetto Decreto nelle more della verifica dell'interesse culturale ai sensi dell'art. 12 del citato Codice. Tutto ciò considerato il sottoscritto non ha ritenuto necessario inoltrare alla Soprintendenza BB.CC.AA. di Messina la richiesta di attestazione di esistenza del provvedimento di tutela sul bene di proprietà di che trattasi, poiché la documentazione in proprio possesso prova l'esistenza l'esistenza di vincolo *ope legis*.

Di seguito sono riportati tutti i dati necessari per la compilazione delle schede per l'avvio della procedura di verifica dell'interesse culturale secondo le modalità predisposte dal Mibact attraverso il portale [www.benitutelati.it](http://www.benitutelati.it).

## DENOMINAZIONE

www.benitutelati.it/benidemo/page/bene\_denominazione.asp?paramId=590&elenco=0

[Benitutelati Sistema Dimostrativo](#)  
 MIBAC

[Ritorna al menù principale](#)
[Ritorna alla Lista Immobili](#)
[Esci Dal Sistema](#)

[Gestione...](#)
[Profilo-Ente](#)
[Profilo-Utente](#)
[Guida](#)

Elenco Beni  
[Denominazione](#)  
[Localizzazione](#)  
[Dati Catastali](#)  
[Dati Catastali Confinanti](#)  
[Altri Elementi Confinanti](#)  
[Altri Proprietari](#)  
[Destinazione d'uso](#)

Schede Descrittive  
[Doc. Fotografica e Planim. Descrizioni](#)  
[Elementi Decorativi](#)  
[Altra Documentazione](#)  
[Schedature Precedenti](#)

Riferimenti CEI  
[Ente Proprietario](#)  
[Soprintendenza Competente](#)  
[Sospensione Dei Termini](#)

[Stampa Scheda del Bene](#)  
[Stampa Scheda completa](#)

Denominazione del Bene: -VIA E. FILIBERTO 4 - 6

Regione: LAZIO  
 Provincia: LATINA  
 Comune: LATINA  
 N.B. per modificare il comune usare il pulsante "Cancella Campi"

Denominazione del Bene: -VIA E. FILIBERTO 4 - 6  
 Natura del Bene: fabbricato  
 Bene appartenente ad un complesso:

Denominazione del complesso:   
 \*Periodo di realizzazione: successivo al 1900  
 \*Anno:   
 \*Secolo o frazione:   *estremo remoto*  
  *estremo recente*

N.B. i secoli devono essere scritti in numeri romani  
 Precedente valutazione d'interesse: nessuna valutazione  
 N.B. Una delle tre informazioni contrassegnate con \* deve essere definita obbligatoriamente

[Modifica](#)

[Contatta l'Amministratore del sistema](#)
[Ritorna al menù generale](#)
[Ritorna al menù principale](#)
[Ritorna alla Lista Immobili](#)

N.B. Disconnettersi dal Sistema al termine della sessione di lavoro

- Regione: *Sicilia*
- Provincia: *Messina*
- Comune: *Messina*
- Denominazione del Bene: *Caserma Umberto Masotto ex-area militare Bisconte;*
- Natura del Bene: *Complesso Architettonico;*
- Bene appartenente ad un complesso: *Si;*
- Periodo di realizzazione: *Successivo al 1900*
- Anno: *1917*
- Secolo o frazione: *XX*
- Precedente Valutazione d'interesse: *nessuna valutazione*

## LOCALIZZAZIONE

www.benitutelati.it/benidemo/page/bene\_localizz\_new.asp?paramId=590&elenco=0

BENITUTELATI SISTEMA DIMOSTRATIVO MIBAC

beni architettonici storico-artistici etnoantropologici

Nome Cognome sei in: Anagrafica del Bene >> Localizzazione Geografica

Ritorna al menù principale Ritorna alla Lista Immobili Esci Dal Sistema

Gestione... Profilo-Ente Profilo-Utente Guida

**Dati Localizzazione** Georeferenziazione Guida

Elenco Beni

Denominazione  
Localizzazione  
Dati Catastali  
Dati Catastali Confinanti  
Altri Elementi Confinanti  
Altri Proprietari  
Destinazione d'uso

Schede Descrittive

Doc. Fotografica e Planim.  
Descrizioni  
Elementi Decorativi  
Altra Documentazione  
Schedature Precedenti

Riferimenti CEI  
Ente Proprietario  
Soprintendenza Competente  
Sospensione Dei Termini

Stampa Scheda del Bene  
Stampa Scheda completa

Denominazione del Bene: -VIA E. FILIBERTO 4 - 6

Regione LAZIO

Provincia LATINA

Comune LATINA

Località LATINA

Multi CAP Selezionare un C.A.P.

CAP 04100

Denominazione stradale completa VIA E. FILIBERTO

Toponimo di località o frazione

Numero civico 6

Chilometro

N.B. In mancanza di civico o chilometro inserire il codice "snc"

Modifica

Contatta l'Amministratore del sistema Ritorna al menù generale Ritorna al menù principale Ritorna alla Lista Immobili

- Denominazione del Bene: *non si modifica*
- Regione: *non si modifica*
- Provincia: *non si modifica*
- Comune: *non si modifica*
- Località: *Camaro – Bisconte*
- CAP: *98149*
- Denominazione stradale completa: *via Comunale Bisconte già via Direzione d'Artiglieria*
- Numero Civico: -
- Chilometro: -

## GEOREFERENZIAZIONE

www.benitutelati.it/benidemo/page/bene\_localizz\_new.asp?paramId=590&elenco=0

BENITUTELATI SISTEMA DIMOSTRATIVO

Nome Comune sei in: Anagrafica del Bene >> Localizzazione Geografica

Ritorna al menù principale Ritorna alla Lista Immobili Esci Dal Sistema

Gestione... Profilo-Ente Profilo-Utente Guida

Dati Localizzazione Georeferenziazione Guida

Elenco Beni

Denominazione  
Localizzazione  
Dati Catastali  
Dati Catastali Confinanti  
Altri Elementi Confinanti  
Altri Proprietari  
Destinazione d'Uso

Schede Descrittive

Doc. Fotografica e Planim.  
Descrizioni  
Elementi Decorativi  
Altra Documentazione  
Schedature Precedenti

Riferimenti CEI

Ente Proprietario  
Soprintendenza Competente  
Sospensione Dei Termini

Stampa Scheda del Bene  
Stampa Scheda completa

Sistema di riferimento UTM-ED50-F32

Coordinata X (usare il punto come separatore decimale) 495520.92

Coordinata Y (usare il punto come separatore decimale) 4917469.34

Modifica

Beni Tutelati - Localizzazione Interattiva

Longitudine: da 8.93° a 8.96° Latitudine: da 44.4° a 44.42°

0.1 0.2 0.3 km

LEGENDA

Tavolette IGM1

Tavolette IGM1

Cartografia di Base

LOADING...

Punto Localizzato

- Sistema di Riferimento: *Monte Mario Gauss Boaga*
- Coordinata X: *2072674.14*
- Coordinata Y: *4247121.65*

## DATI CATASTALI

Denominazione del Bene: -VIA E. FILIBERTO 4 - 6

Regione: LAZIO Provincia: LATINA  
 Comune: LATINA  
 Foglio:

Lista fogli catastali inseriti:

Nome Comune	Foglio Catasto	comandi
LATINA	143	

Nota: Per definire particelle e subalterni clicca sul pulsante

- Denominazione del Bene: *non si modifica*
- Regione: *non si modifica*
- Provincia: *non si modifica*
- Comune: *non si modifica*
- Foglio: 119
- Particella Terreni: 218 (porzione), 225
- Particelle Fabbricati: 719, 720, 721, 722, 723, 724, 725, 726, 727, 728, 729,  
730, 912, 913, 914, 915, 916, 917, 918, 919, 920, 921

***N.B. Le particelle catastali sopraindicate identificano alcuni padiglioni oramai inesistenti perché demoliti, ed inoltre alcune dei padiglioni presenti non sono censiti.***



## DATI CATASTALI CONFINANTI

www.benitutelati.it/benidemo/page/bene\_catasto\_confinante.asp?paramId=590&elenco=0

BASAE BENITUTELATI SISTEMA DIMOSTRATIVO MIBAC  
beni architettonici storico-artistici etnoantropologici

Nome Cognome sei in: Anagrafica del Bene >> Dati Catastali Confinanti  
Gestione... Profilo-Ente Profilo-Utente

Ritorna al menù principale Ritorna alla Lista Immobili Esci Dal Sistema Guida

Elenco Beni

- Denominazione
- Localizzazione
- Dati Catastali
- Dati Catastali Confinanti**
- Altri Elementi Confinanti
- Altri Proprietari
- Destinazione d'uso

Schede Descrittive

- Doc. Fotografica e Planim.
- Descrizioni
- Elementi Decorativi
- Altra Documentazione
- Schedature Precedenti

Riferimenti CEI

- Ente Proprietario
- Soprintendenza Competente
- Sospensione Dei Termini

Stampa Scheda del Bene

Stampa Scheda completa


Denominazione del Bene: -VIA E. FILIBERTO 4 - 6

Regione  Provincia

Comune

Foglio

Lista fogli catastali inseriti:

Nota: Per definire particelle e subalterni clicca sul pulsante 

Contatta l'Amministratore del sistema Ritorna al menù generale Ritorna al menù principale Ritorna alla Lista Immobili

- Denominazione del Bene: *non si modifica*
- Regione: *non si modifica*
- Provincia: *non si modifica*
- Comune: *non si modifica*
- Foglio: 119
- Particella Terreni: 223, 667, 1550, 1445

## ELEMENTI CONFINANTI

www.benitutelati.it/benidemo/page/bene\_confinante.asp?paramId=590&elenco=0

BASAC BENITUTELATI SISTEMA DIMOSTRATIVO MIBAC

beni architettonici storico-artistici etnoantropologici

Nome Cognome sei in: Anagrafica del Bene >> Altri Elementi Confinanti

Ritorna al menù principale Ritorna alla Lista Immobili Esci Dal Sistema

Gestione... Profilo-Ente Profilo-Utente Guida

Denominazione del Bene: -VIA E. FILIBERTO 4 - 6

Elementi confinanti

Lista elementi inseriti

Nessun Elemento Confinante Presente

Elenco Beni

- Denominazione
- Localizzazione
- Dati Catastali
- Dati Catastali Confinanti
- Altri Elementi Confinanti
- Altri Proprietari
- Destinazione d'Uso

Schede Descrittive

- Doc. Fotografica e Planim. Descrizioni
- Elementi Decorativi
- Altra Documentazione
- Schedature Precedenti

Riferimenti CEI

- Ente Proprietario
- Soprintendenza Competente
- Sospensione Dei Termini

Stampa Scheda del Bene

Stampa Scheda completa

Contatta l'Amministratore del sistema Ritorna al menù generale Ritorna al menù principale Ritorna alla Lista Immobili

- Elementi confinanti: *nessuno*

## ALTRI PROPRIETARI

www.benitutelati.it/benidemo/page/bene\_altri\_proprietari.asp?paramId=590&elenco=0

BASAC BENITUTELATI SISTEMA DIMOSTRATIVO MIBAC

beni architettonici storico-artistici etnoantropologici

Nome Cognome sei in: Anagrafica del Bene >> Altri Proprietari

Ritorna al menù principale Ritorna alla Lista Immobili Esci Dal Sistema

Gestione... Profilo-Ente Profilo-Utente Guida

Denominazione del Bene: -VIA E. FILIBERTO 4 - 6

Denominazione completa di Altro Proprietario

Comproprietario  
 Proprietario di altra porzione

Indicare i riferimenti catastali

Lista di Altri Proprietari inseriti

Nessun Altro Proprietario Presente

Elenco Beni

- Denominazione
- Localizzazione
- Dati Catastali
- Dati Catastali Confinanti
- Altri Elementi Confinanti
- Altri Proprietari
- Destinazione d'Uso

Schede Descrittive

- Doc. Fotografica e Planim. Descrizioni
- Elementi Decorativi
- Altra Documentazione
- Schedature Precedenti

Riferimenti CEI

- Ente Proprietario
- Soprintendenza Competente
- Sospensione Dei Termini

Stampa Scheda del Bene

Stampa Scheda completa

Contatta l'Amministratore del sistema Ritorna al menù generale Ritorna al menù principale Ritorna alla Lista Immobili

N.B. Disconnettersi dal Sistema al termine della sessione di lavoro

- Altri Proprietari: *nessuno*

## DESTINAZIONE D'USO

www.benitutelati.it/benidemo/page/bene\_destin\_uso.asp?paramId=590&elenco=0

BENITUTELATI SISTEMA DIMOSTRATIVO

Nome Cognome sei in: Anagrafica del Bene >> Destinazione d'Uso

Ritorna al menù principale Ritorna alla Lista Immobili Esci Dal Sistema

Gestione... Profilo-Ente Profilo-Utente Guida

Denominazione del Bene: -VIA E. FILIBERTO 4 - 6

Elenco Beni

- Denominazione
- Localizzazione
- Dati Catastali
- Dati Catastali Confinanti
- Altri Elementi Confinanti
- Altri Proprietari
- Destinazione d'Uso**

Schede Descrittive

- Doc. Fotografica e Planim. Descrizioni
- Elementi Decorativi
- Altra Documentazione
- Schedature Precedenti

Riferimenti CEI

- Ente Proprietario
- Soprintendenza Competente
- Sospensione Dei Termini

Stampa Scheda del Bene

Stampa Scheda completa

Categoria prevalente: non utilizzato

Se "altro" descrivere:

Uso specifico: Selezionare un uso specifico

Se "altro" descrivere:

Se l'uso è prevalente barrare:  N.B. si può inserire un solo uso prevalente

Aggiungi

Categoria	Uso specifico	Prevalente	comandi
terziario-direzionale	ufficio	si	<input type="button" value="X"/>
terziario-direzionale	ufficio	si	<input type="button" value="X"/>

Contatta l'Amministratore del sistema Ritorna al menù generale Ritorna al menù principale Ritorna alla Lista Immobili

N.B. Disconnettersi dal Sistema al termine della sessione di lavoro

- Categoria Prevalente: *non utilizzato*
- Uso Specifico: *Caserma Militare*

# DOC. FOTOGRAFICA E PLANIM.

www.benitutelati.it/benidemo/page/bene\_doc\_foto.asp?paramId=590&elenco=0

**BENITUTELATI SISTEMA DIMOSTRATIVO**

Nome Cognome sei in: Anagrafica del Bene >> Documentazione Fotografica

Gestione... Profilo-Ente Profilo-Utente

Ritorna al menù principale Ritorna alla Lista Immobili Esci Dal Sistema Guida

Denominazione del Bene: -VIA E. FILIBERTO 4 - 6

Didascalia

Tipo di file consentiti  
 GIF -  
 JPG -  
 PDF -  
 Allegare solo FILE dei formati indicati

Doc. Planimetrica

Aggiungi

Per Allegare il file, dopo aver aggiunto una Didascalia, clicca sul pulsante di "Allega Documento"

**Documentazione Fotografica e Planimetrica allegata**

File allegato	Didascalia	Planimetrica	comandi
LTB030501_05_01.JPG	Planimetria Catastale	si	
20040706160206LT0058RIP030023.JPG	Ripresa fotografica - Veduta di dettaglio - TERRAZZO NELLA CORTE	no	
20040706160129LT0058RIP030022.JPG	Ripresa fotografica - Veduta di dettaglio - SCALA TERRAZZO NELLA CORTE	no	
20040706160057LT0058RIP030021.JPG	Ripresa fotografica - Veduta di dettaglio - SCALA TERRAZZO NELLA CORTE	no	
20040706160009LT0058RIP030020.JPG	Ripresa fotografica - Veduta di dettaglio - TERRAZZO NELLA CORTE	no	
20040706155925LT0058RIP030019.JPG	Ripresa fotografica - Veduta di dettaglio - BALCONCINO SU VIA FARINI	no	
20040706155834LT0058RIP030018.JPG	Ripresa fotografica - Veduta di dettaglio - INGRESSO CARRABILE SU VIA FARINI	no	
20040706155759LT0058RIP030017.JPG	Ripresa fotografica - Veduta di dettaglio - CORPO ADIACENTE	no	
20040706155551LT0058RIP030016.JPG	Ripresa fotografica - Veduta di dettaglio - CORPO ADIACENTE	no	
20040706153422LT0058RIP010002.JPG	Ripresa fotografica - Veduta generale - VIA EMANUELE FILIBERTO	no	
20040706153355LT0058RIP010001.JPG	Ripresa fotografica - Veduta generale - VIA EMANUELE FILIBERTO	no	



File: 17.008\_STRALCIO\_F119. jpg

Didascalia: Estratto di Mappa (Originario Incompleto)

Planimetrica: Si



File: IMG\_1200. jpg  
 Didascalia: Ripresa Fotografica  
 Palazzina G - esterno  
 Planimetrica: No



File: IMG\_1199.Jpg  
 Didascalia: Ripresa Fotografica  
 Palazzina D - esterno  
 Planimetrica: No



File: IMG\_1188.jpg  
 Didascalia: Ripresa Fotografica  
 Palazzina 2 - esterno  
 Planimetrica: No



File: DSC00692.jpg  
 Didascalia: Ripresa Fotografica  
 Palazzina 2 - esterno  
 Planimetrica: No



File: IMG\_1232.jpg  
 Didascalia: Ripresa Fotografica  
 Palazzina 6 - esterno  
 Planimetrica: No




File: IMG1235.jpg  
 Didascalia: Ripresa Fotografica  
 Cabina Elettrica  
 Planimetrica: No



File: DSC00780.jpg  
 Didascalia: Ripresa Fotografica  
 Piazzale tra le Palazzine D-E  
 Planimetrica: No



File: IMG\_1236.Jpg  
 Didascalia: Ripresa Fotografica  
 Palazzina B - esterno  
 Planimetrica: No



File: DSC00715.jpg  
 Didascalia: Ripresa Fotografica  
 Muro di Sostegno e Magazzino 1  
 Planimetrica: No



File: IMG\_1308.jpg  
 Didascalia: Ripresa Fotografica  
 Palazzina E1| - esterno  
 Planimetrica: No



File: IMG\_1284.jpg  
 Didascalia: Ripresa Fotografica  
 Palazzina 3 - esterno  
 Planimetrica: No



File: IMG\_1328.jpg  
 Didascalia: Ripresa Fotografica  
 Palazzina E e Silos  
 Planimetrica: No



File: IMG\_1224.jpg  
 Didascalia: Ripresa Fotografica  
 Palazzina B - Interni  
 Planimetrica: No



File: IMG\_1207.Jpg  
 Didascalia: Ripresa Fotografica  
 Palazzina G - interni  
 Planimetrica: No



File: IMG\_1239.jpg  
 Didascalia: Ripresa Fotografica  
 Palazzina C - Interni  
 Planimetrica: No



File: IMG\_1282.jpg  
 Didascalia: Ripresa Fotografica  
 Palazzina E1 - interni  
 Planimetrica: No



File: IMG\_1333.jpg  
 Didascalia: Ripresa Fotografica  
 Palazzina 2 – vano scala  
 Planimetrica: No



File: DSC00726.jpg  
 Didascalia: Ripresa Fotografica  
 Magazzino 1 - Interni  
 Planimetrica: No

## Descrizioni

www.benitutelati.it/benidemo/page/bene\_descrizione\_ente.asp?paramId=590&elenco=0

Benitutelati SISTEMA DIMOSTRATIVO

Denominazione del Bene: -VIA E. FILIBERTO 4 - 6

**Descrizione morfologica**

Bene composto da 1 fabbricati, da 1 unità immobiliari e da 3 unità ad uso comune. Elementi architettonici presenti: Aggetti Porticati. Rivestimenti con materiali di pregio e/o con intenti decorativi. Caratteristiche fabbricati: Tipologia struttura telaio in cls armato. Tipologia Fabbricato a corte aperta.

**Descrizione storica**

Modifica

Contatta l'Amministratore del sistema Ritorna al menù generale Ritorna al menù principale Ritorna alla Lista Immobili

**Descrizione Morfologica**

All'interno della Caserma Masotto sono presenti 16 padiglioni che presentano una configurazione del tutto simile fra loro, ad eccezione della Palazzina di Comando denominata n.2. Quasi tutti i padiglioni si caratterizzano per una conformazione planimetrica rettangolare ad un'elevazione fuori terra con struttura portante mista, copertura a due falde sostenuta da capriate (lignee o metalliche). L'unico edificio a due elevazioni fuori terra è rappresentato dalla Palazzina n.2 che un tempo ospitava gli uffici e gli alloggi degli Ufficiali di grado superiore.

La Caserma oggi presenta tre accessi tutti sulla via Comunale Bisconte. Il grande lotto di terreno può essere idealmente suddiviso in due zone poste a quote altimetriche differenti e collegate da due strade fiancheggiate da muri di sostegno. I vari padiglioni sono collegati fra loro da viali interni e da grandi piazzali. La caserma Masotto oggi è un bene in disuso che, inutilizzato da diversi anni, ha subito l'incuria del tempo e del degrado antropico.



La maggior parte dei fabbricati versa in un pessimo stato di conservazione, gran parte degli edifici sono stati vandalizzati, molti infissi sono stati rimossi, tutti i cavi elettrici sono stati sottratti e la vegetazione spontanea sta infestando la maggior parte dei piazzali e in alcuni punti anche le aree interne degli edifici, cosiché alcune zone della Caserma non state ispezionate poiché inaccessibili, proprio a causa della massiccia presenza di vegetazione spontanea.

### ***Descrizione Storica***

L'epoca di fondazione di quest'immobile militare risale al 1917 quando, in un periodo immediatamente successivo al tragico terremoto del 1908, furono realizzate nuove strutture ed infrastrutture per assecondare le esigenze di un territorio che da un punto di vista strategico-militare rivestiva un'importanza fondamentale. Inizialmente, la Caserma Masotto ospitò l'Artiglieria a Cavallo di Messina successivamente, diventò sede stabile dell'11° Direzione Artiglieria Reparto Rifornimenti. Dal 2014 il bene è stato affidato al Ministero degli Interni, giusta verbali di dismissione e consegna siglati nel mese di Agosto 2014 per sopperire all'emergenza immigrati. Nel corso della sua lunga storia la caserma Masotto ha subito diversi interventi di manutenzione e trasformazione più o meno significativi che hanno mutato l'originario impianto per arrivare all'attuale assetto. Alcuni padiglioni sono stati ampliati, altri trasformati nella destinazione d'uso e distribuzione planimetrica interna, altri ancora completamente demoliti.

Dall'esame delle planimetrie reperite presso gli archivi della Caserma Geraci di Messina è stato possibile analizzare le dinamiche che hanno condotto all'attuale consistenza. Nel 1950 i padiglioni utilizzati erano 19 con varie funzioni legate alle attività logistiche espletate dall'11<sup>a</sup> Direzione d'Artiglieria, come ad esempio la riparazione dei vagoni ferroviari blindati; erano presenti, inoltre, locali destinati a meccanici, falegnami, saldatori, elettricisti, fucinatori, stagnini, coloritori, sellai ed altri mestieri. Dall'esame di una planimetria del 1967 si evince che il padiglione dedicato alla riparazione dei vagoni ferroviari è stato ampliato e sostituito con un deposito di legname. Nel 1993 le attività riportate in planimetria sono in numero inferiore, tant'è che alcuni padiglioni non venivano più utilizzati e poi furono demoliti nel 2003 anche a causa della presenza di amianto; In quell'occasione le coperture di alcuni edifici vennero completamente rifatte.

# ELEMENTI DECORATIVI

www.benitutelati.it/benidemo/page/bene\_elem\_decor.asp?paramId=590&elenco=0

BENITUTELATI SISTEMA DIMOSTRATIVO

Nome Cognome sei in: Anagrafica del Bene >> Elementi Decorativi

Ritorna al menù principale Ritorna alla Lista Immobili Esci Dal Sistema

Gestione... Profilo-Ente Profilo-Utente Guida

Denominazione del Bene: -VIA E. FILIBERTO 4 - 6

Elementi decorativi del Bene: nessun elemento

Se altro specificare: \_\_\_\_\_

Tipo di elemento decorativo: interno

Aggiungi

Lista elementi decorativi inseriti

Interno / Esterno	Descrizione	comandi
Esterno	altri elementi decorativi	

Elenco Beni

- Denominazione
- Localizzazione
- Dati Catastali
- Dati Catastali Confinanti
- Altri Elementi Confinanti
- Altri Proprietari
- Destinazione d'uso

Schede Descrittive

- Doc. Fotografica e Planim. Descrizioni
- Elementi Decorativi
- Altra Documentazione
- Schedature Precedenti

Riferimenti CEI

- Ente Proprietario
- Soprintendenza Competente
- Sospensione Del Termini

Stampa Scheda del Bene

Stampa Scheda completa

Contatta l'Amministratore del sistema Ritorna al menù generale Ritorna al menù principale Ritorna alla Lista Immobili

N.B. Disconnettersi dal Sistema al termine della sessione di lavoro



File: DSC00666.jpg  
 Didascalia: Cancellata di Accesso



File: DSC00667.jpg  
 Didascalia: Cancellata di Accesso



File: DSC00672.jpg  
 Didascalia: Pensilina metallica Palazzina 1



File: DSC00680.jpg  
 Didascalia: Pensilina Metallo e vetro Palazzina 1



File: DSC00684.jpg

Didascalia: Piloni di un varco interno



File: DSC00691.jpg

Didascalia: Pensilina Metallo e vetro Palazzina 2



File: DSC00693.jpg

Didascalia: Modanature finestre – Palazzina 2



File: DSC00683.jpg

Didascalia: Elemento di sostegno recinzione



File: DSC00678.jpg

Didascalia: Capriata Ligneo Palazzina B



File: DSC00732.jpg

Didascalia: Capriata Ligneo Magazzino 1



File: DSC00764.jpg

Didascalìa: Muro di sostegno pietra e mattoni



File: DSC00712.jpg

Didascalìa: Capriata Ligneia Palazzina E1



File: DSC00720.jpg

Didascalìa: Grata finestra Magazzino 1



File: DSC00679.jpg

Didascalìa: Grate finestre Palazzina 1



File: DSC00796.jpg

Didascalìa: Ringhiera scala Palazzina 2



File: DSC00798.jpg

Didascalìa: Balcone Ufficio Palazzina 2

# ALTRA DOCUMENTAZIONE

www.benitutelati.it/benidemo/page/bene\_doc\_altra.asp?paramId=590&elenco=0

**BENITUTELATI SISTEMA DIMOSTRATIVO**

Nome Comune sel in: Anagrafica del Bene >> Altra Documentazione

Denominazione del Bene: -VIA E. FILIBERTO 4 - 6

Didascalia:

Tipo documento:
 

- Planimetrica
- Grafica
- Fotografica
- Documenti e relazione

Per Allegare il file, dopo aver aggiunto una Didascalia, clicca sul pulsante di "Allega Documento"

Altra Documentazione Allegata

Nessuna Documentazione Allegata

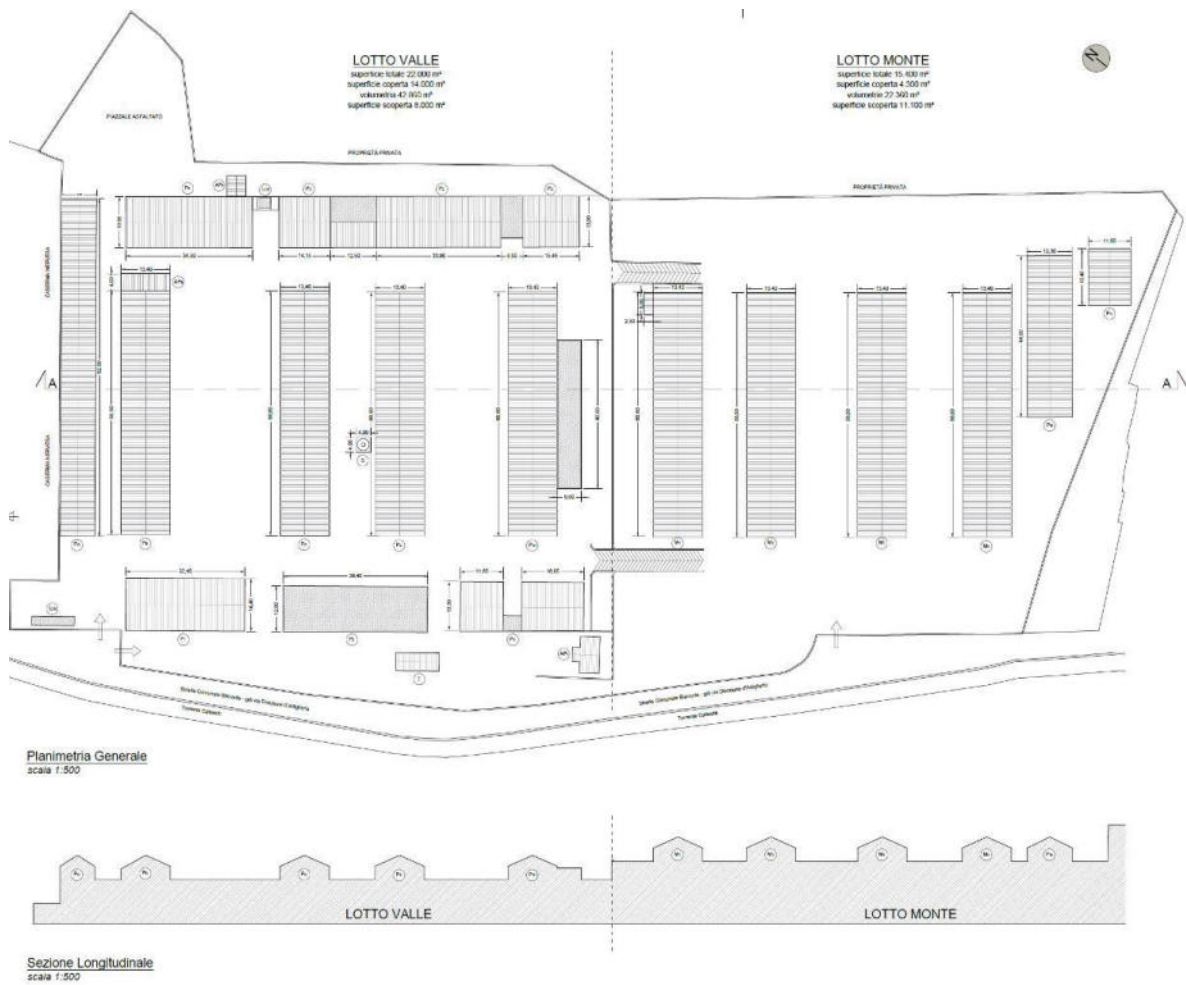
Contatta l'Amministratore del sistema Ritorna al menù generale Ritorna al menù principale Ritorna alla Lista Immobili

N.B. Disconnettersi dal Sistema al termine della sessione di lavoro



File: Ortofoto\_2015\_Masotto.jpg

Didascalia: Ortofoto 2015 tratta da Google Earth con indicazione nomenclatura edifici



File: Planimetria\_Generale\_Masotto.jpg

Didascalia: Planimetria e sezione del complesso architettonico

## SCHEDATURE PRECEDENTI

www.benitutelati.it/benidemo/page/bene\_schedature.asp?paramId=590&elenco=0

BENITUTELATI SISTEMA DIMOSTRATIVO

Nome Cognome sei in: Anagrafica del Bene >> Schedature Precedenti

Ritorna al menù principale Ritorna alla Lista Immobili Esci Dal Sistema

Gestione... Profilo-Ente Profilo-Utente Guida

Denominazione del Bene: -VIA E. FILIBERTO 4 - 6

Soggetto esecutore schedatura

Tipo schedatura

Anno schedatura

Aggiungi

Lista schedature precedenti

Nessuna Schedatura Presente

Elenco Beni

- Denominazione
- Localizzazione
- Dati Catastali
- Dati Catastali Confinanti
- Altri Elementi Confinanti
- Altri Proprietari
- Destinazione d'Uso

Schede Descrittive

- Doc. Fotografica e Planim.
- Descrizioni
- Elementi Decorativi
- Altra Documentazione
- Schedature Precedenti

Riferimenti CEI

- Ente Proprietario
- Soprintendenza Competente
- Sospensione Dei Termini

Stampa Scheda del Bene

Stampa Scheda completa

Contatta l'Amministratore del sistema Ritorna al menù generale Ritorna al menù principale Ritorna alla Lista Immobili

N.B. Disconnettersi dal Sistema al termine della sessione di lavoro

Nessuna Schedatura precedente

Si rassegna la presente relazione, comprensiva di allegati ed elaborati grafici, in evasione all'incarico ricevuto.

Palermo, lì 13.12.2017

Il tecnico

(ing. Domenico Massaro Cenere)