

LEGENDA


A - Cava Calcare - località Torrente Santo Stefano
 B - Cava Sabbie e Ghiaie - Località Torrente Pace
 C - Cava Sabbie e Ghiaie - Località Calafato

fonte Cave Attive - Sito Web Ufficiale Distretto Minerario di Catania


1 - Deposito - Località Lardereria, c.da Vallone Guidara
 2 - Deposito - Salita Curcuraci, località Torrente Guardia
 3 - Deposito - Torrente Santo Stefano Medio

fonte sito web Città Metropolitana di Messina
 5° Dipartimento - Politiche Energetiche e Tutela Ambientale

● Caserma Masotto - Area oggetto di intervento




AGENZIA DEL DEMANIO
 DIREZIONE REGIONALE SICILIA



OGGETTO

APPROFONDIMENTI TECNICI-AMMINISTRATIVI
 PER LA VALUTAZIONE DELLA FATTIBILITÀ
 DELL'OPERAZIONE DI RAZIONALIZZAZIONE PREVISTA
 PER LA CASERMA MASOTTO DI MESSINA,
 ALLIBRATA ALLA SCHEDA PATRIMONIALE MEB0214



T3 PLANIMETRIA UBICATIVA DEI
 SITI DI CAVA E DEPOSITI

IL TECNICO INCARICATO

ing. Domenico Massaro Cenere
 via della Libertà, 34, 90141 Palermo
 tel. +39 091 730 86 25
 e-mail d.massarocenere@gmail.com
 pec domenico.massarocenere@ingpec.eu

IL COMMITTENTE

Agenzia del Demanio - Direzione Regionale Sicilia
 Piazza Marina - Salita Intendenza 2, 90133 Palermo
 tel. +39 091 7495411 faxmail +39 06 50516067
 e-mail dre.Sicilia@agenziademanio.it
 pec dre_Sicilia@pce.agenziademanio.it

Palermo, 11

IL RESPONSABILE DEL PROCEDIMENTO

Planimetria tratta da Google Earth

