



A G E N Z I A D E L D E M A N I O

Direzione Regionale Piemonte e Valle d'Aosta

PROCEDURA APERTA, AI SENSI DELL'ART. 60 DEL D.LGS. 50/2016 E SS.MM.II., PER L'AFFIDAMENTO DEL SERVIZIO DI VERIFICA DELLA VULNERABILITÀ SISMICA, DIAGNOSI ENERGETICA, RILIEVO GEOMETRICO, ARCHITETTONICO, TECNOLOGICO ED IMPIANTISTICO DA RESTITUIRE IN MODALITÀ BIM, ED EVENTUALE PROGETTAZIONE DI FATTIBILITÀ TECNICO-ECONOMICA DA RESTITUIRE IN MODALITÀ BIM PER TALUNI BENI DI PROPRIETÀ DELLO STATO, SITUATI NELLE REGIONI PIEMONTE E VALLE D'AOSTA.

ALLEGATO A2 FASCICOLI

BENI APPARTENENTI AL LOTTO 2

Direzione Regionale
Piemonte e Valle d'Aosta

ELENCO BENI LOTTO 2:

1. ALD0009;
 2. CNB0012;
 3. CNB0025;
 4. CNB0109;
 5. CNB0127;
 6. CNB0130;
 7. CNB0134;
 8. CNB0566.
-



A G E N Z I A D E L D E M A N I O

Direzione Regionale Piemonte e Valle d'Aosta

FASCICOLO DEL BENE

EX CASERMA MAZZINI P.ZA BARONINO

Piazza Baronino, Via Luigi Marchino, 2 – Casale Monferrato (AL)

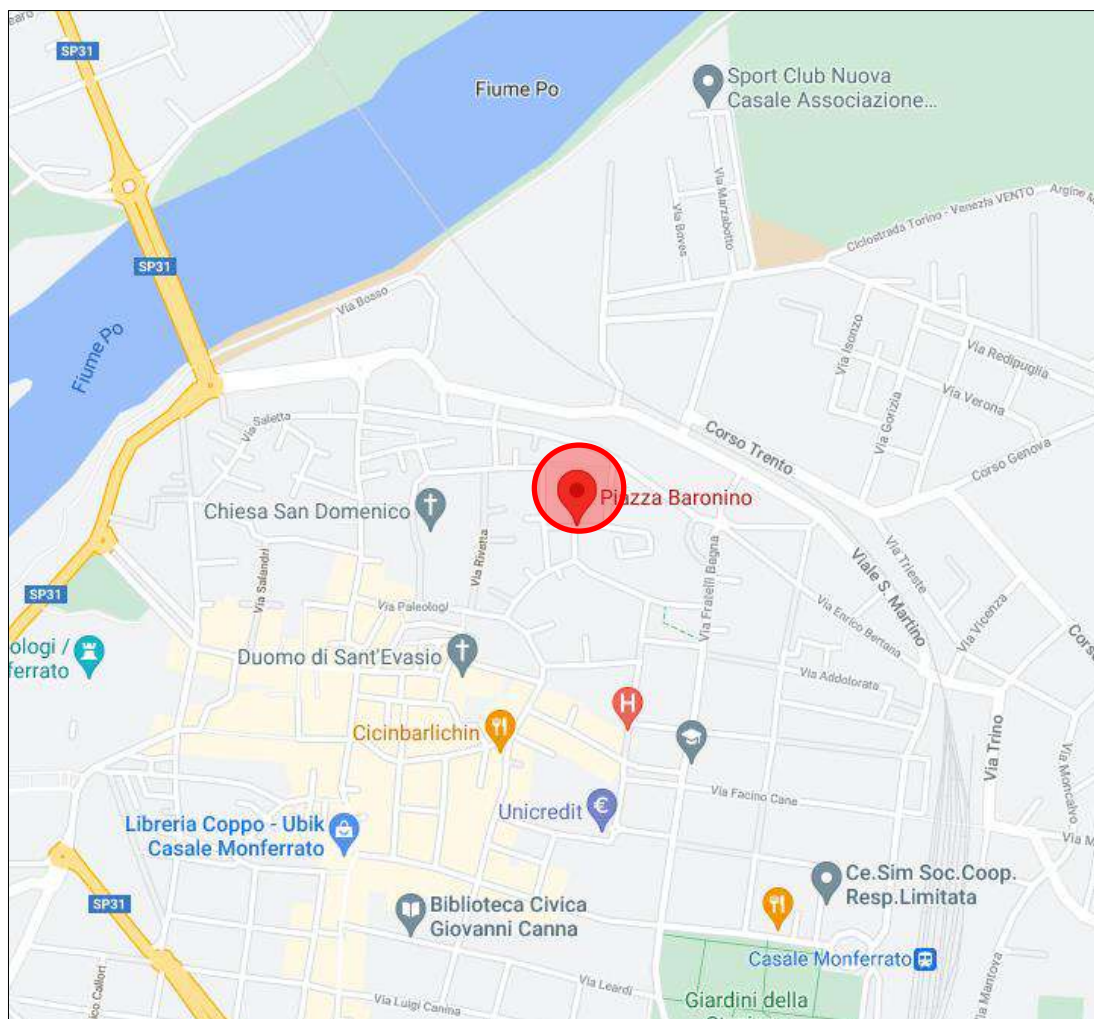
ALD0009


Direzione Regionale
Piemonte e Valle d'Aosta

DATI GENERALI		
INTERESSE STRATEGICO DI COMPETENZA STATALE		SI
APPARTENENZA AL PATRIMONIO CULTURALE TUTELATO/VINCOLATO		SI
ANNO DI COSTRUZIONE		1300
DENOMINAZIONE	CODICE BENE	CODICE FABBRICATO/I
EX CASERMA MAZZINI P.ZA BARONINO	ALD0009	AL0286001

REGIONE	PROVINCIA	COMUNE	INDIRIZZO	GEOLOCALIZZAZIONE
PIEMONTE	ALESSANDRIA	CASALE MONFERRATO	PIAZZA BARONINO, VIA LUIGI MARCHINO, 2	45.13915, 8.45471

INDIVIDUAZIONE DEL BENE SU AEROFOTOGRAMMETRIA





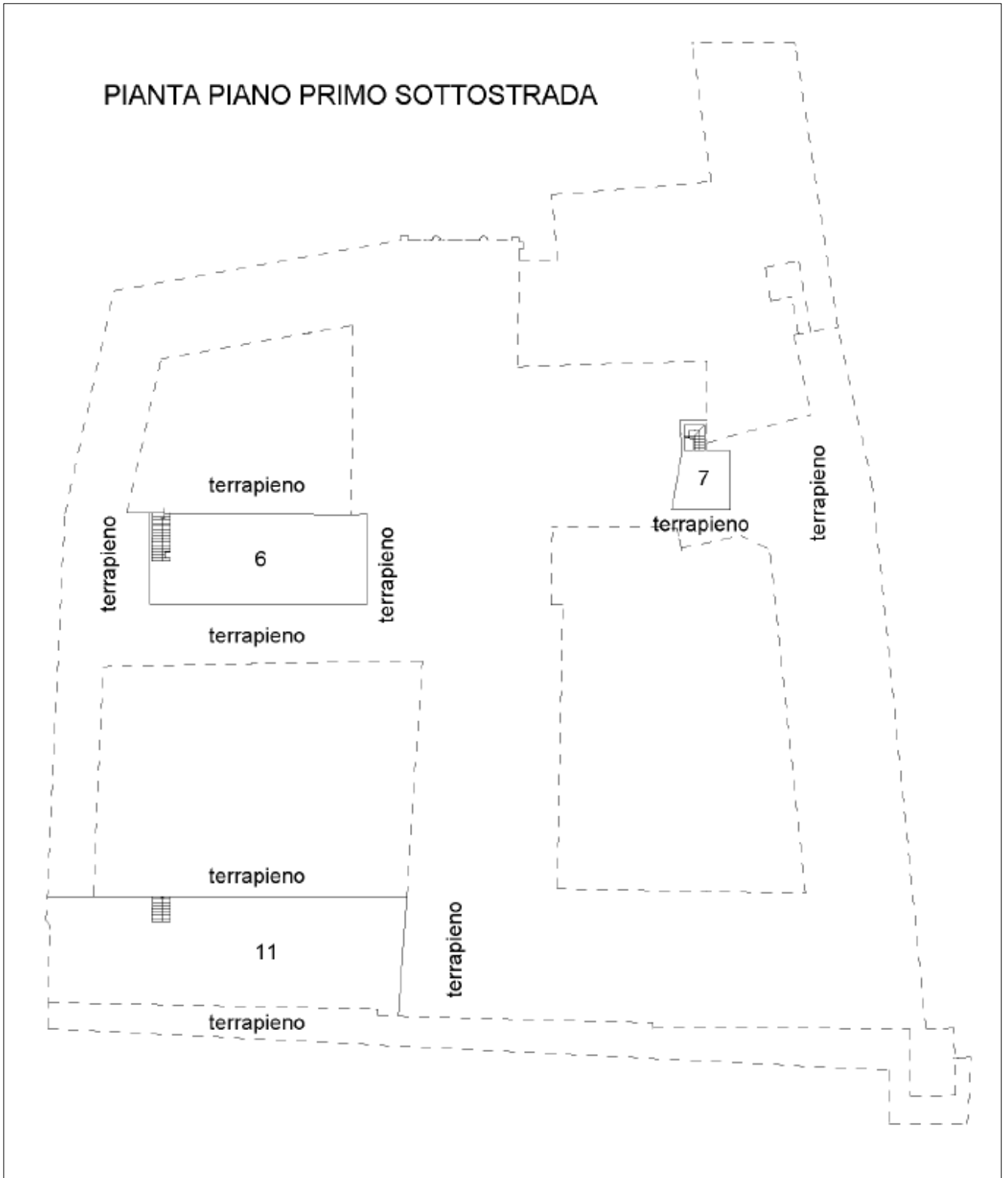
DATI CATASTALI
Comune di Casale Monferrato (AL)

Catasto	Foglio	Particella	Subalterni
Fabbricati	36	4515	6, 7, 8, 9, 10, 11

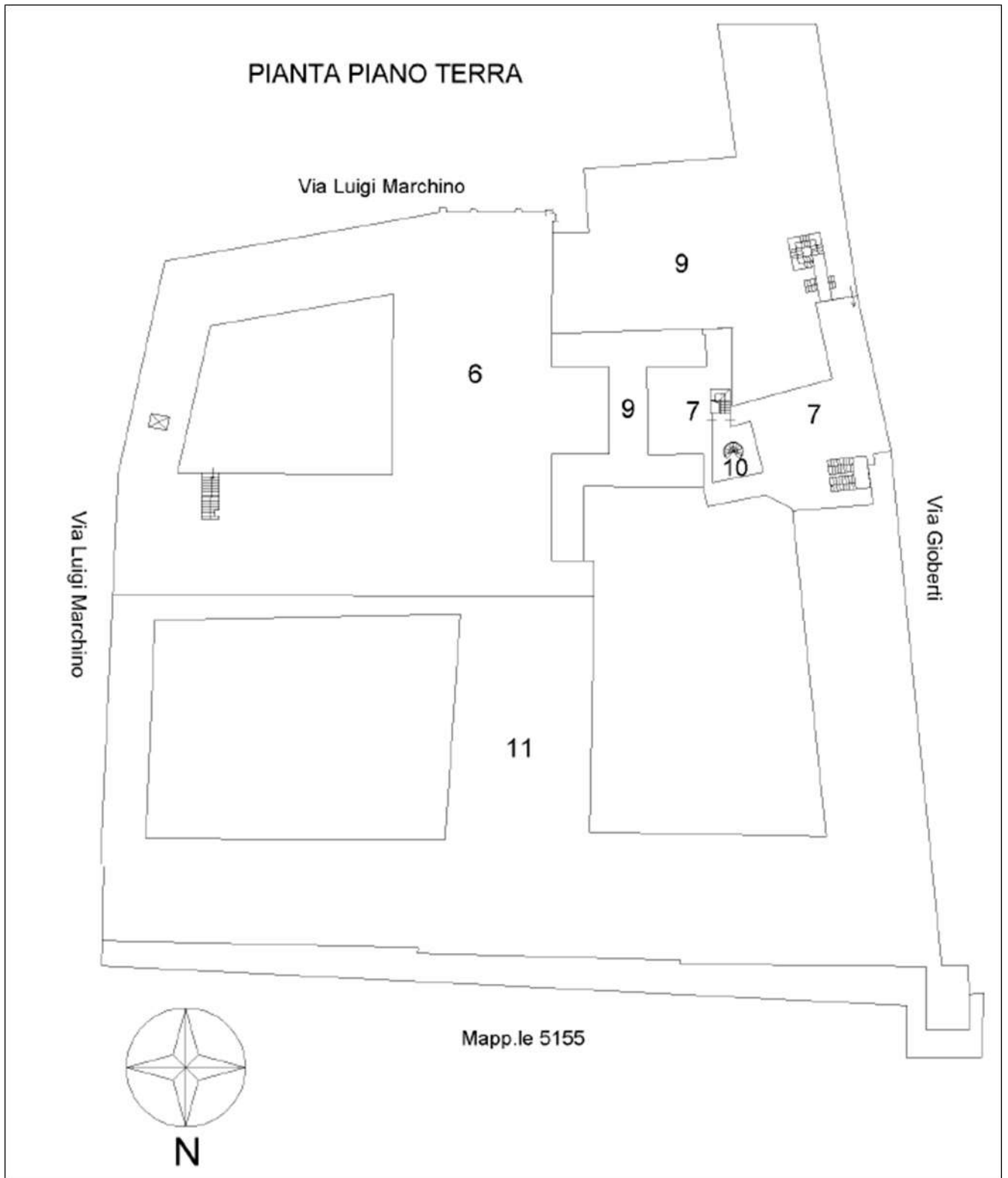
CODICE FABBRICATO	AREA DI SEDIME (mq)	SUP. LORDA (mq)	VOLUME (mc)	IMMOBILE CIELO/TERRA SI/NO	TECNOLOGIA COSTRUTTIVA	ATTUALMENTE UTILIZZATO	PIANO INTERRATO	N. PIANI FUORI TERRA
AL0286001	3.395	7.876	-	SI	MURATURA	SI - PARZIALMENTE	SI	2

ELABORATO PLANIMETRICO (fuori scala)

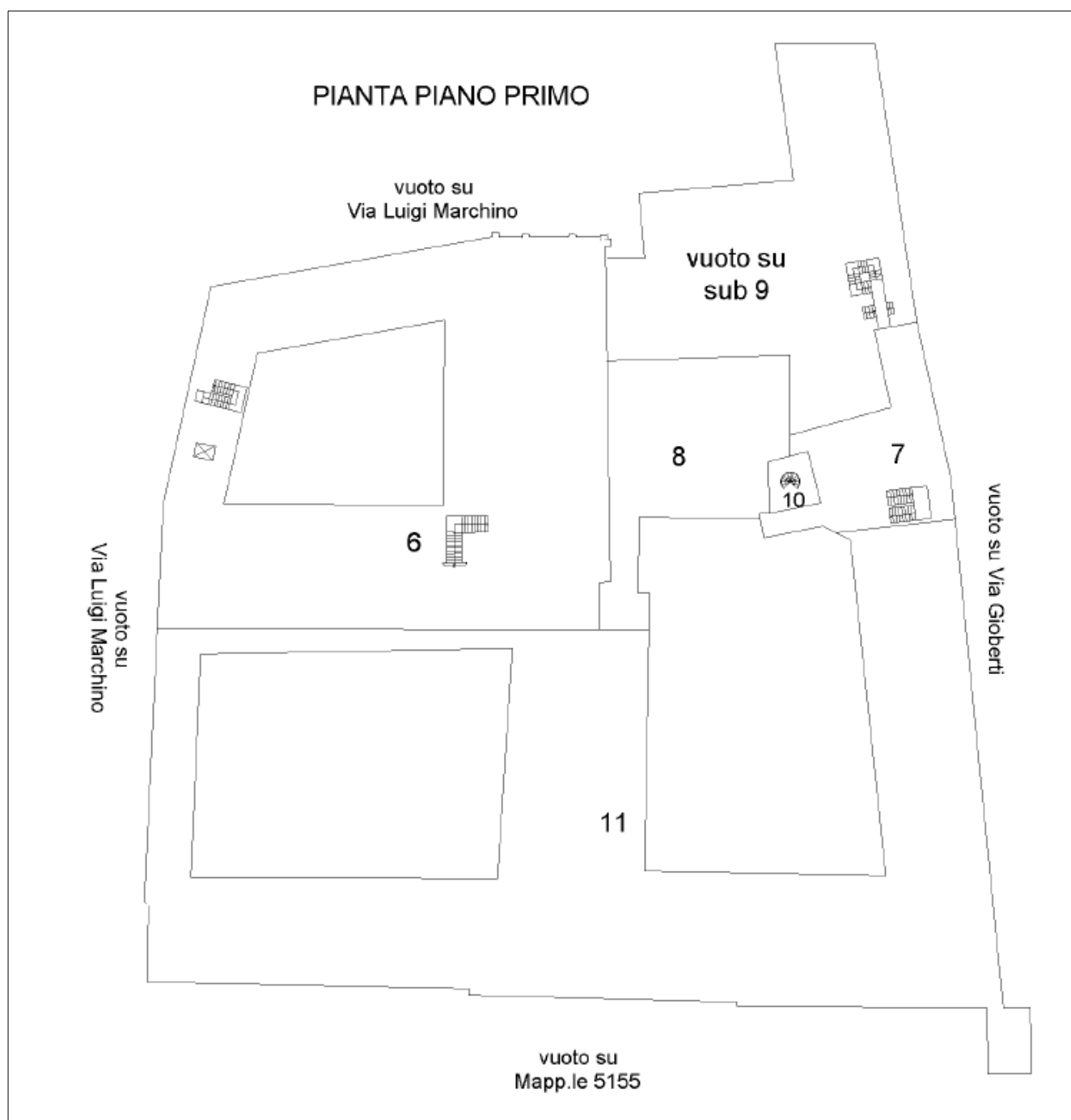
Piano interrato



Piano Terra

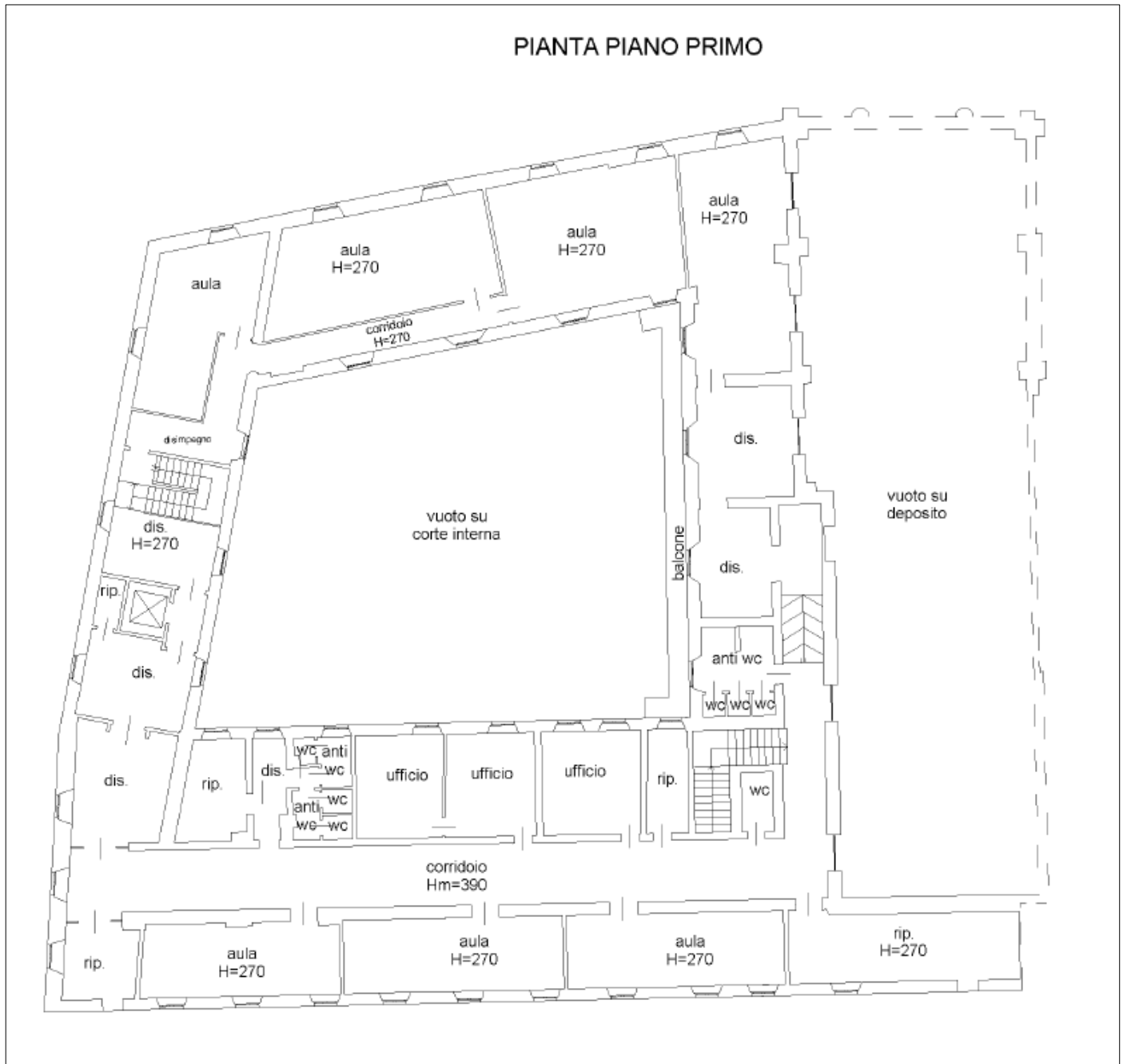


Piano Primo



Piano Primo

PIANTA PIANO PRIMO

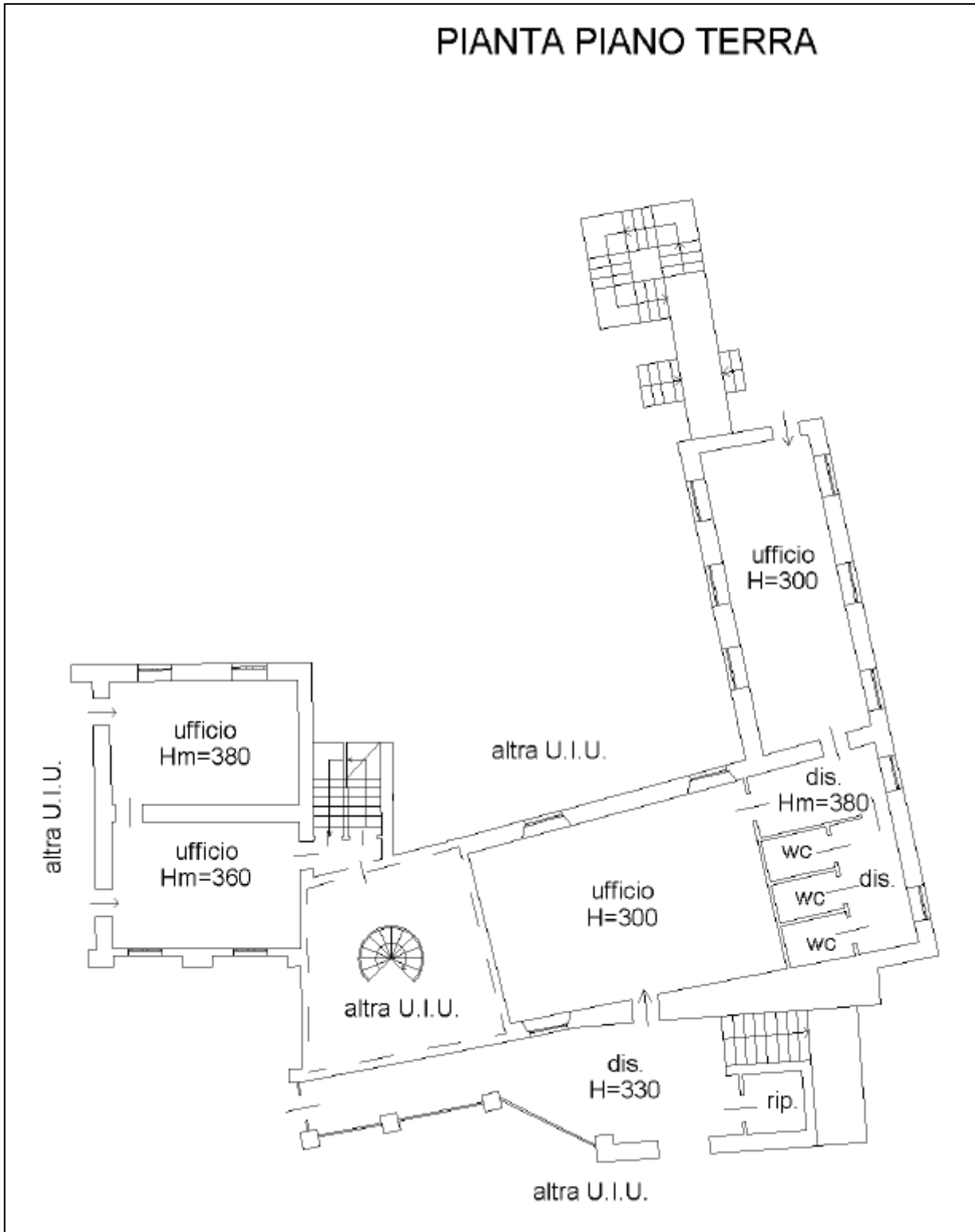


Fg. 36, mapp. 4515, sub. 7
Piano Interrato

PIANTA PIANO PRIMO SOTTOSTRADA



Piano Terra



Piano Primo

PIANTA PIANO PRIMO

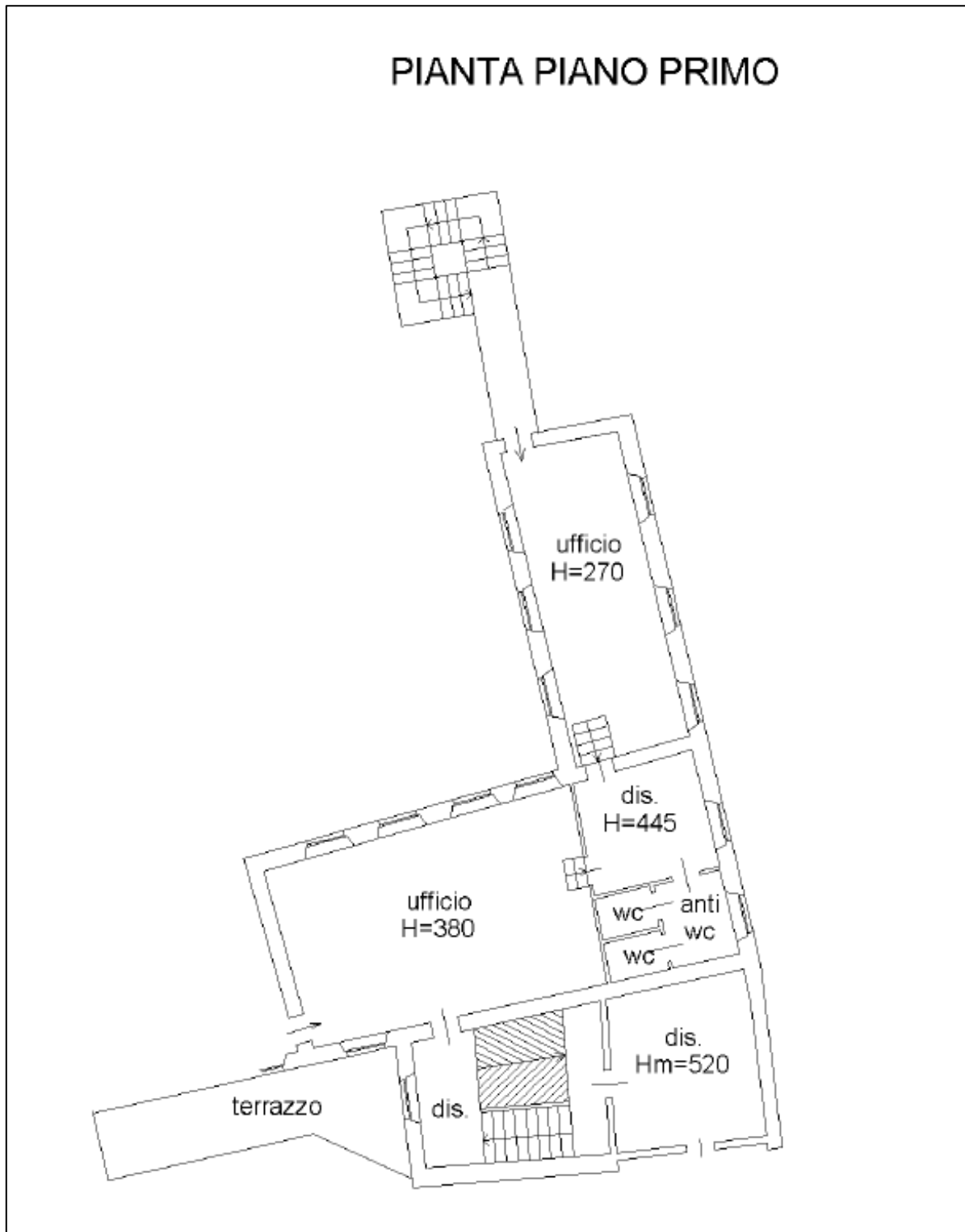
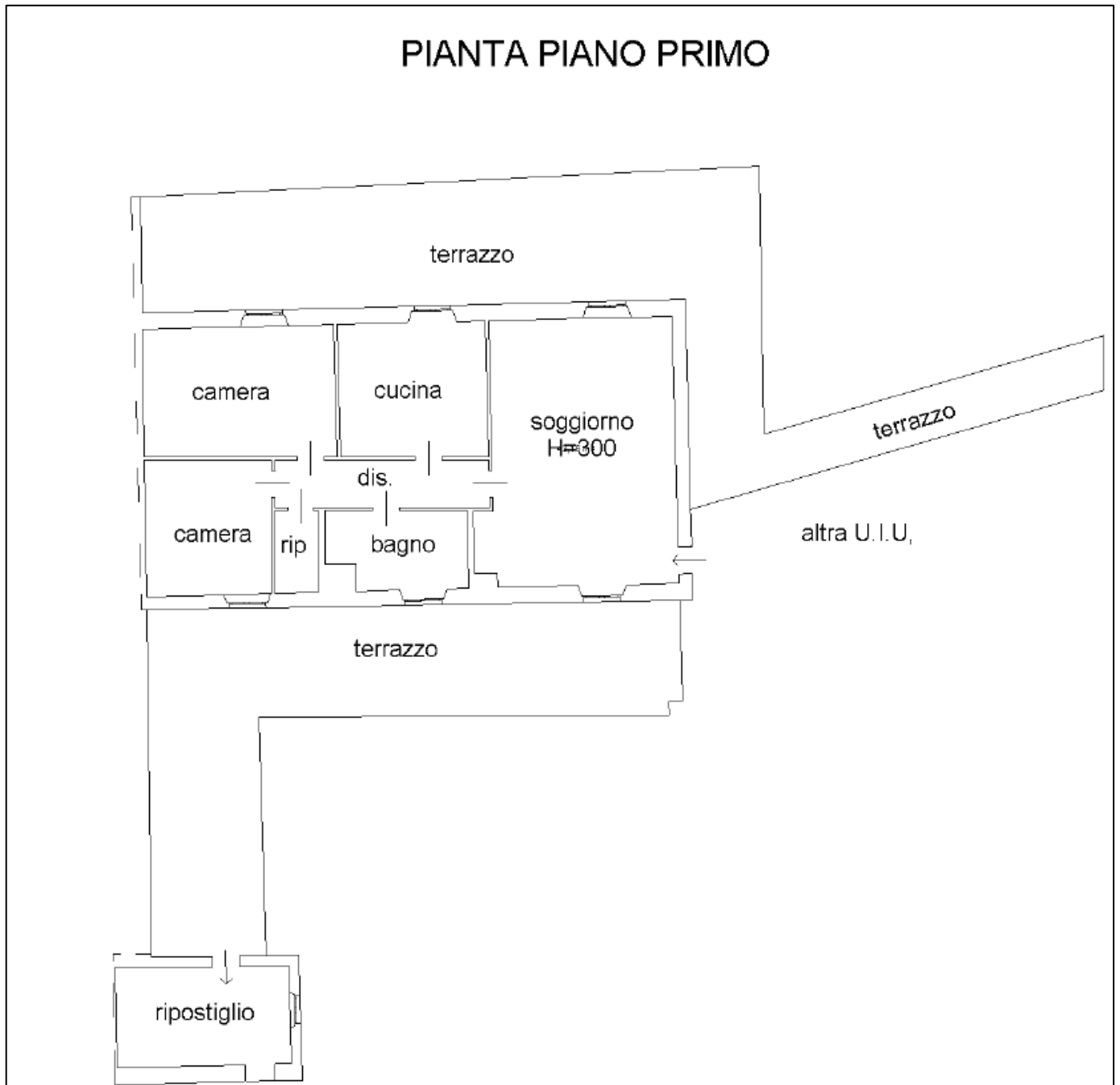


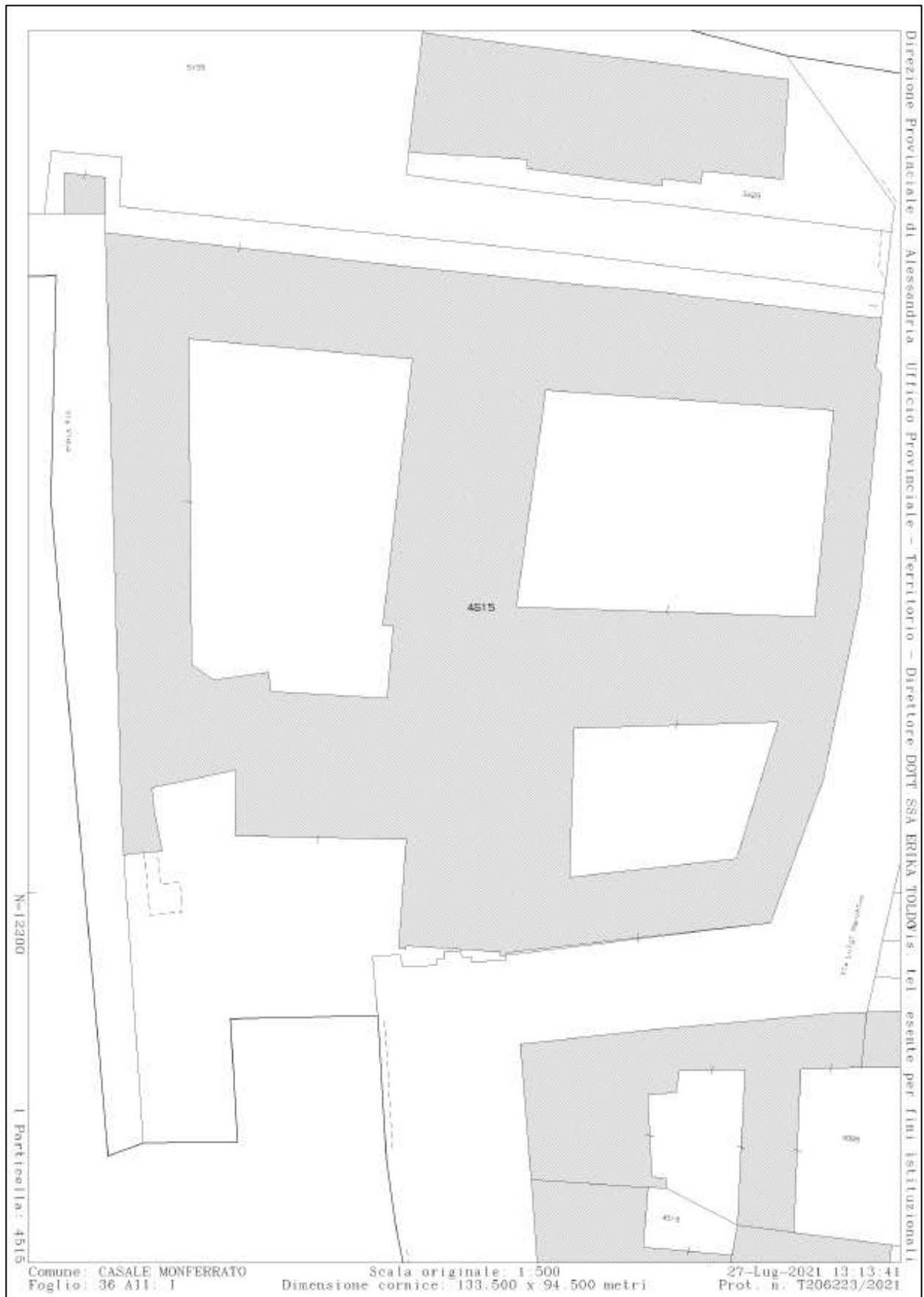
Fig. 36, mapp. 4515, sub. 8
Piano Primo



PLANIMETRIA DELLO STATO DI FATTO (fuori scala)

N.D.

ESTRATTO DI MAPPA CATASTALE



VISURA CATASTALE

Fig. 36, map. 4515, sub. 6


 Direzione Provinciale di Alessandria Ufficio Provinciale - Territorio Servizi Catastali		Data: 28/07/2021 - Ora: 11.20.48 Fine Visura n.: T135741 Pag: 1										
Visura per immobile Situazione degli atti informatizzati al 28/07/2021												
Dati della richiesta		Comune di CASALE MONFERRATO (Codice: B885) Provincia di ALESSANDRIA										
Catasto Fabbricati		Foglio: 36 Particella: 4515 Sub.: 6										
Unità immobiliare												
N.	DATI IDENTIFICATIVI				DATI DI CLASSAMENTO				DATI DERIVANTI DA			
	Sezione Urbana	Foglio 36	Particella 4515	Sub 6	Zona Cens. 1	Micro Zona	Categoria B/5	Classe 4	Consistenza 9264 m ²	Superficie Catastale Totale: 2832 m ²	Rendita Euro 8.133,61	VARIAZIONE del 02/05/2019 protocollo n. AL0045446 in atti dal 02/05/2019 DIVISIONE- AMPLIAMENTO- DIVERSA DISTRIBUZIONE DEGLI SPAZI INTERNI (n. 8437.1/2019)
1												
Indirizzo		VIA LUIGI MARCHINO n. 2 piano: S1-T-1;										
Annotazioni		classamento e rendita proposti (D.M. 701/94)										
INTESTATO												
N.	DATI ANAGRAFICI				CODICE FISCALE				DIRITTI E ONERI REALI			
1	DEMANIO PUBBLICO DELLO STATO RAMO ARTISTICO-STORICO ARCHEOLOGICO.								(1) Proprieta' per 1000/1000			
Mappali Terreni Correlati Codice Comune B885 - Sezione - Foglio 36 - Particella 4515												
Unità immobiliari n. 1												
Visura telematica esente per fini istituzionali												

Fig. 36, map. 4515, sub. 7


 Direzione Provinciale di Alessandria Ufficio Provinciale - Territorio Servizi Catastali		Data: 28/07/2021 - Ora: 10.14.00 Fine Visura n.: T83438 Pag: 1										
Visura per immobile Situazione degli atti informatizzati al 28/07/2021												
Dati della richiesta		Comune di CASALE MONFERRATO (Codice: B885) Provincia di ALESSANDRIA										
Catasto Fabbricati		Foglio: 36 Particella: 4515 Sub.: 7										
Unità immobiliare												
N.	DATI IDENTIFICATIVI				DATI DI CLASSAMENTO				DATI DERIVANTI DA			
	Sezione Urbana	Foglio 36	Particella 4515	Sub 7	Zona Cens. 1	Micro Zona	Categoria B/4	Classe U	Consistenza 1618 m ²	Superficie Catastale Totale: 423 m ²	Rendita Euro 2.186,06	VARIAZIONE del 02/05/2019 protocollo n. AL0045446 in atti dal 02/05/2019 DIVISIONE- AMPLIAMENTO- DIVERSA DISTRIBUZIONE DEGLI SPAZI INTERNI (n. 8437.1/2019)
1												
Indirizzo		VIA LUIGI MARCHINO n. 2 piano: S1-T-1;										
Annotazioni		classamento e rendita proposti (D.M. 701/94)										
INTESTATO												
N.	DATI ANAGRAFICI				CODICE FISCALE				DIRITTI E ONERI REALI			
1	DEMANIO PUBBLICO DELLO STATO RAMO ARTISTICO-STORICO ARCHEOLOGICO.								(1) Proprieta' per 1000/1000			
Mappali Terreni Correlati Codice Comune B885 - Sezione - Foglio 36 - Particella 4515												
Unità immobiliari n. 1												
Visura telematica esente per fini istituzionali												

Fig. 36, map. 4515, sub. 8

		Data: 28/07/2021 - Ora: 11.21.45 Fine Visura n.: T136467 Pag: 1											
Direzione Provinciale di Alessandria Ufficio Provinciale - Territorio Servizi Catastali		Visura per immobile Situazione degli atti informatizzati al 28/07/2021											
Dati della richiesta Catasto Fabbricati		Comune di CASALE MONFERRATO (Codice: B885) Provincia di ALESSANDRIA Foglio: 36 Particella: 4515 Sub.: 8											
Unità immobiliare													
N.	DATI IDENTIFICATIVI				DATI DI CLASSAMENTO						DATI DERIVANTI DA		
	Sezione Urbana	Foglio	Particella	Sub	Zona Cens.	Micro Zona	Categoria	Classe	Consistenza	Superficie Catastale	Rendita		
1		36	4515	8	1		A.2	3	7 vani	Totale: 169 m ² Totale escluse aree scoperte** : 147 m ²	Euro 813,42	VARIAZIONE del 02/05/2019 protocollo n. AL0045446 in atti dal 02/05/2019 DIVISIONE- AMPLIAMENTO- DIVERSA DISTRIBUZIONE DEGLI SPAZI INTERNI (n. 8437.1/2019)	
Indirizzo Annotazioni		VIA LUIGI MARCHINO n. 2 piano: 1. classamento e rendita proposti (D.M. 701/94)											
INTESTATO				DATI ANAGRAFICI				CODICE FISCALE		DIRITTI E ONERI REALI			
1	DEMANIO PUBBLICO DELLO STATO RAMO ARTISTICO-STORICO ARCHEOLOGICO								(1) Proprieta' per 1000/1000				
Mappali Terreni Correlati Codice Comune B885 - Sezione - Foglio 36 - Particella 4515													
Unità immobiliari n. 1													
Visura telematica esente per fini istituzionali													
** Si intendono escluse le "superfici di balconi, terrazzi e aree scoperte pertinenziali e accessorie, comunicanti o non comunicanti" (cfr. Provvedimento del Direttore dell'Agenzia delle Entrate 29 marzo 2013)													

Fig. 36, map. 4515, sub. 9

		Data: 28/07/2021 - Ora: 11.22.51 Fine Visura n.: T137279 Pag: 1										
Direzione Provinciale di Alessandria Ufficio Provinciale - Territorio Servizi Catastali		Visura per immobile Situazione degli atti informatizzati al 28/07/2021										
Dati della richiesta Catasto Fabbricati		Comune di CASALE MONFERRATO (Codice: B885) Provincia di ALESSANDRIA Foglio: 36 Particella: 4515 Sub.: 9										
Bene comune non censibile												
N.	DATI IDENTIFICATIVI				DATI DI CLASSAMENTO						DATI DERIVANTI DA	
	Sezione Urbana	Foglio	Particella	Sub	Zona Cens.	Micro Zona	Categoria	Classe	Consistenza	Superficie Catastale	Rendita	
1		36	4515	9								VARIAZIONE del 02/05/2019 protocollo n. AL0045446 in atti dal 02/05/2019 DIVISIONE- AMPLIAMENTO- DIVERSA DISTRIBUZIONE DEGLI SPAZI INTERNI (n. 8437.1/2019)
Indirizzo		VIA LUIGI MARCHINO n. 2 piano: T-1;										
Mappali Terreni Correlati Codice Comune B885 - Sezione - Foglio 36 - Particella 4515												
Unità immobiliari n. 1												
Visura telematica esente per fini istituzionali												

Fig. 36, map. 4515, sub. 10


		Direzione Provinciale di Alessandria Ufficio Provinciale - Territorio Servizi Catastali		Visura per immobile Situazione degli atti informatizzati al 28/07/2021				Data: 28/07/2021 - Ora: 11.23.58 Fine Visura n.: T138138 Pag: 1				
Dati della richiesta		Comune di CASALE MONFERRATO (Codice: B885)										
Catasto Fabbricati		Provincia di ALESSANDRIA										
		Foglio: 36 Particella: 4515 Sub.: 10										
Bene comune non censibile												
N.	DATI IDENTIFICATIVI				DATI DI CLASSAMENTO							DATI DERIVANTI DA
	Sezione Urbana	Foglio	Particella	Sub	Zona Cens.	Micro Zona	Categoria	Classe	Consistenza	Superficie Catastale	Rendita	
1		36	4515	10								VARIAZIONE del 02/05/2019 protocollo n. AL0045446 in atti dal 02/05/2019 DIVISIONE- AMPLIAMENTO- DIVERSA DISTRIBUZIONE DEGLI SPAZI INTERNI (n. 8437.1/2019)
Indirizzo		VIA LUIGI MARCHINO n. 2 piano: I-1;										
Mappali Terreni Correlati Codice Comune B885 - Sezione - Foglio 36 - Particella 4515												
Unità immobiliari n. 1												
Visura telematica esente per fini istituzionali												

Fig. 36, map. 4515, sub. 11

		Direzione Provinciale di Alessandria Ufficio Provinciale - Territorio Servizi Catastali		Visura per immobile Situazione degli atti informatizzati al 28/07/2021				Data: 28/07/2021 - Ora: 11.25.17 Fine Visura n.: T139093 Pag: 1				
Dati della richiesta		Comune di CASALE MONFERRATO (Codice: B885)										
Catasto Fabbricati		Provincia di ALESSANDRIA										
		Foglio: 36 Particella: 4515 Sub.: 11										
Unità immobiliare												
N.	DATI IDENTIFICATIVI				DATI DI CLASSAMENTO							DATI DERIVANTI DA
	Sezione Urbana	Foglio	Particella	Sub	Zona Cens.	Micro Zona	Categoria	Classe	Consistenza	Superficie Catastale	Rendita	
1		36	4515	11			unità collabenti					VARIAZIONE del 02/05/2019 protocollo n. AL0045446 in atti dal 02/05/2019 DIVISIONE- AMPLIAMENTO- DIVERSA DISTRIBUZIONE DEGLI SPAZI INTERNI (n. 8437.1/2019)
Indirizzo		VIA LUIGI MARCHINO n. 2 piano: S1-T1;										
INTESTATO												
N.	DATI ANAGRAFICI								CODICE FISCALE		DIRITTI E ONERI REALI	
1	DEMANIO PUBBLICO DELLO STATO RAMO ARTISTICO-STORICO ARCHEOLOGICO.										(1) Proprietà per 1000/1000	
Mappali Terreni Correlati Codice Comune B885 - Sezione - Foglio 36 - Particella 4515												
Unità immobiliari n. 1												
Visura telematica esente per fini istituzionali												

EVENTUALE DECRETO DI INTERESSE CULTURALE/ VINCOLO

IL MINISTRO SEGRETARIO DI STATO

PER LA PUBBLICA ISTRUZIONE

Vista la legge 1.6.1939 n.1089 sulla tutela delle cose d'interesse storico-artistico;

Visto l'art.822 del Codice Civile;

L'immobile: Caserma Giuseppe Mazzini sito in piazza Baronino n.6 del Comune di Casale Monferrato - provincia di Alessandria segnato in catasto alla partita n.1187 F.36 mapp.1019;

Confinante: Nord:mapp.1017-1057-1058; Est:Via Luigi Marchino; Sud:Piazza Baronino - Via Luigi Marchino e mapp. 1020; Ovest:Via Gioberti;

di proprietà dello Stato;

è riconosciuto di particolare interesse ai sensi della citata legge 1089 perchè il convento di San Bartolomeo rappresenta un notevole complesso architettonico costituito dalla chiesa e dai due chiostri di fattura tardo gotica.

Roma, li 26 MAR. 1973



IL MINISTRO

F. de Valicuttis

PER COPIA CONFORME
IL DIRETTORE DI DIVISIONE

A. H. ...

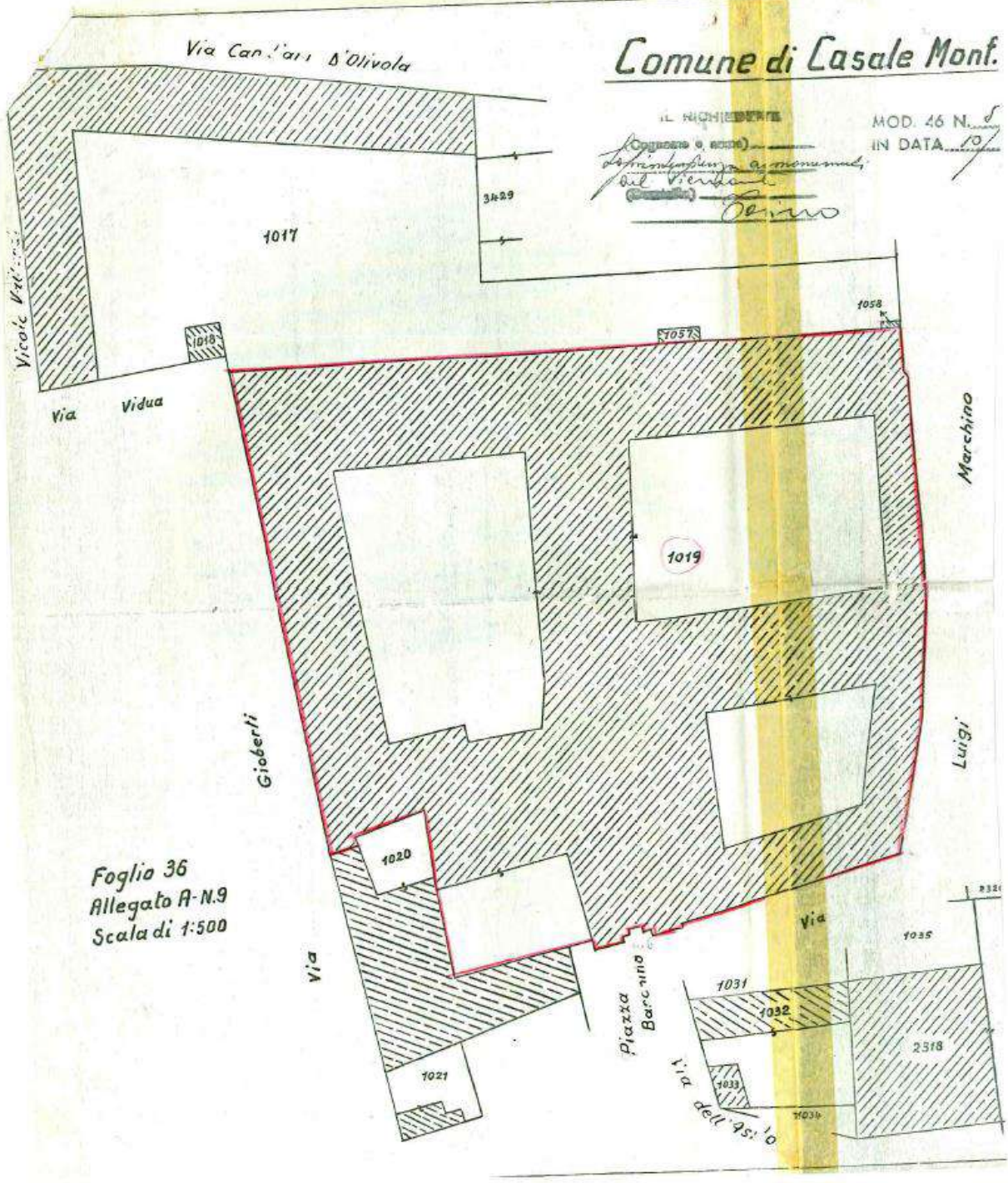
Comune di Casale Monf.

IL SINDACO

MOD. 46 N. 8

(Opposizione o ricorso)
dell'Amministrazione comunale
del Sindaco
Orino

IN DATA 10/



Foglio 36
Allegato A-N.9
Scala di 1:500

DOCUMENTAZIONE FOTOGRAFICA



1. Prospetto



2. Prospetto



3. Prospetto



4. Dettaglio



5. Prospetto



6. Dettaglio



7. Prospetto



8. Prospetto



9. Prospetto



10. Prospetto



A G E N Z I A D E L D E M A N I O

Direzione Regionale Piemonte e Valle d'Aosta

FASCICOLO DEL BENE

CASERMA "GEN. CANTORE" EX FERDINANDO DI SAVOIA
C.so Soleri, 6 e 8 – Cuneo (CN)

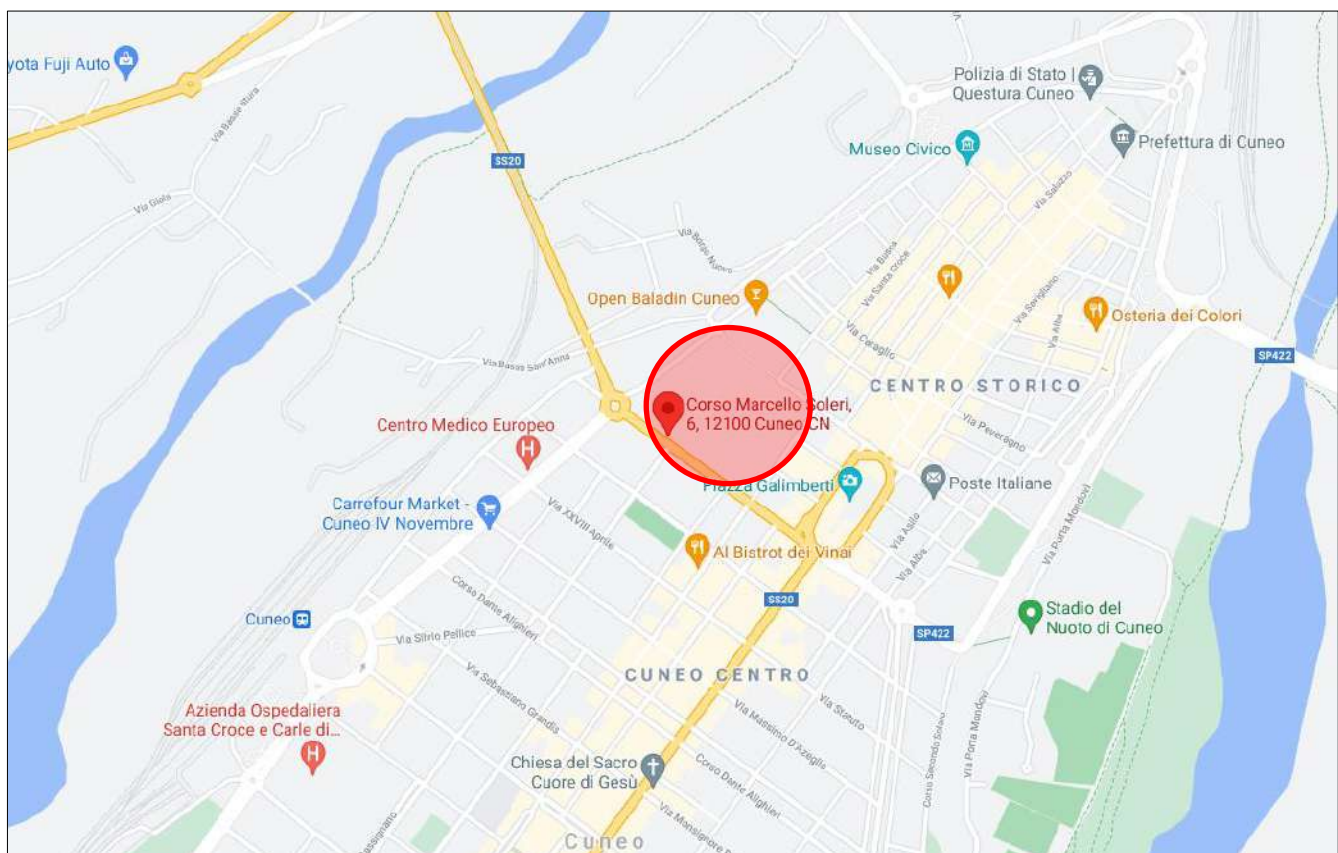
CNB0012

Direzione Regionale
Piemonte e Valle d'Aosta

DATI GENERALI		
INTERESSE STRATEGICO DI COMPETENZA STATALE		SI
APPARTENENZA AL PATRIMONIO CULTURALE TUTELATO/VINCOLATO		TUTELATO
ANNO DI COSTRUZIONE		Ante 1940
DENOMINAZIONE	CODICE BENE	CODICE FABBRICATO/I
CASERMA "GEN. CANTORE" EX FERDINANDO DI SAVOIA	CNB0012	CN0071003 CN0071004 CN0071006

REGIONE	PROVINCIA	COMUNE	INDIRIZZO	GEOLOCALIZZAZIONE
PIEMONTE	CUNEO	CUNEO	C.SO SOLERI,6	44.39080, 7.54476

INDIVIDUAZIONE DEL BENE SU AEROFOTOGRAMMETRIA





DATI CATASTALI Comune di Cuneo			
cat.	Foglio	Particella	Subalterni
Fabbricati	89	683	1
Fabbricati	89	684	1
Fabbricati	89	685	1

CODICE FABBRICATO	AREA DI SEDIME (mq)	SUP. LORDA (mq)	VOLUME (mc)	IMMOBILE CIELO/TERRA SI/NO	TECNOLOGIA COSTRUTTIV A	ATTUALMENT E UTILIZZATO	PIANO INTERRATO	N. PIANI FUORI
CN0071003	389	389	1950	SI	MURATURA	SI	NO	1
CN0071004	1640	1640	-	SI	MURATURA	SI	NO	1
CN0071006	74	74	-	SI	MURATURA	SI	NO	1

1

ELABORATO PLANIMETRICO

N.D.

PLANIMETRIA CATASTALE

Fig. 89, map. 683, sub. 1 (ex Fig. 89, map. 269, sub. 2)

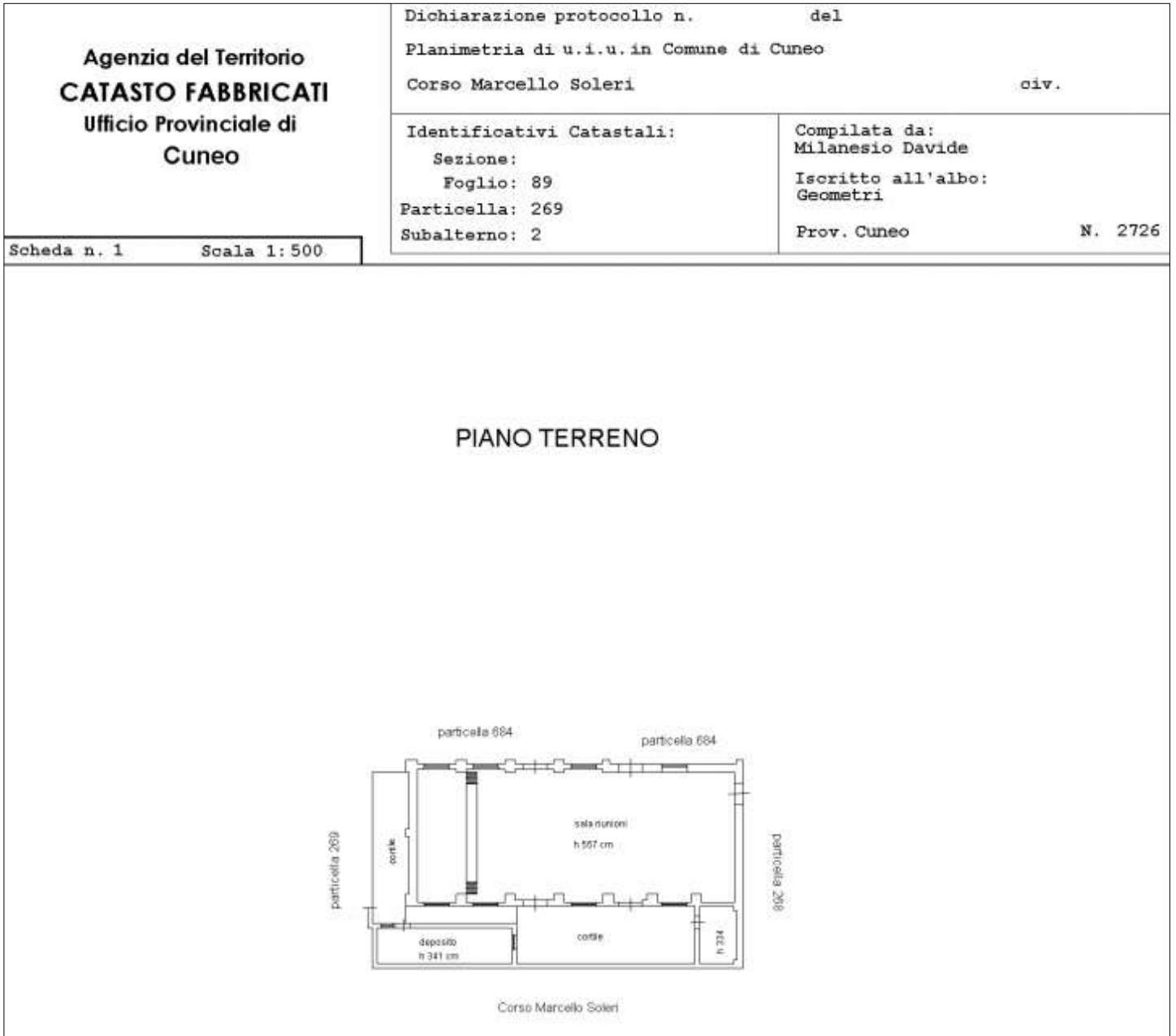


Fig. 89, map. 684, sub. 1 (ex Fig. 89, map. 269, sub. 3)

<p>Agenzia del Territorio CATASTO FABBRICATI Ufficio Provinciale di Cuneo</p>	Dichiarazione protocollo n. _____ del _____ Planimetria di u.i.u. in Comune di Cuneo Lungostura Corso John Fitzgerald Kennedy _____ civ.	
	Identificativi Catastali: Sezione: _____ Foglio: 89 Particella: 269 Subalterno: 3	Compilata da: Milanesio Davide Iscritto all'albo: Geometri Prov. Cuneo _____ N. 2726
Scheda n. 1 Scala 1:500		

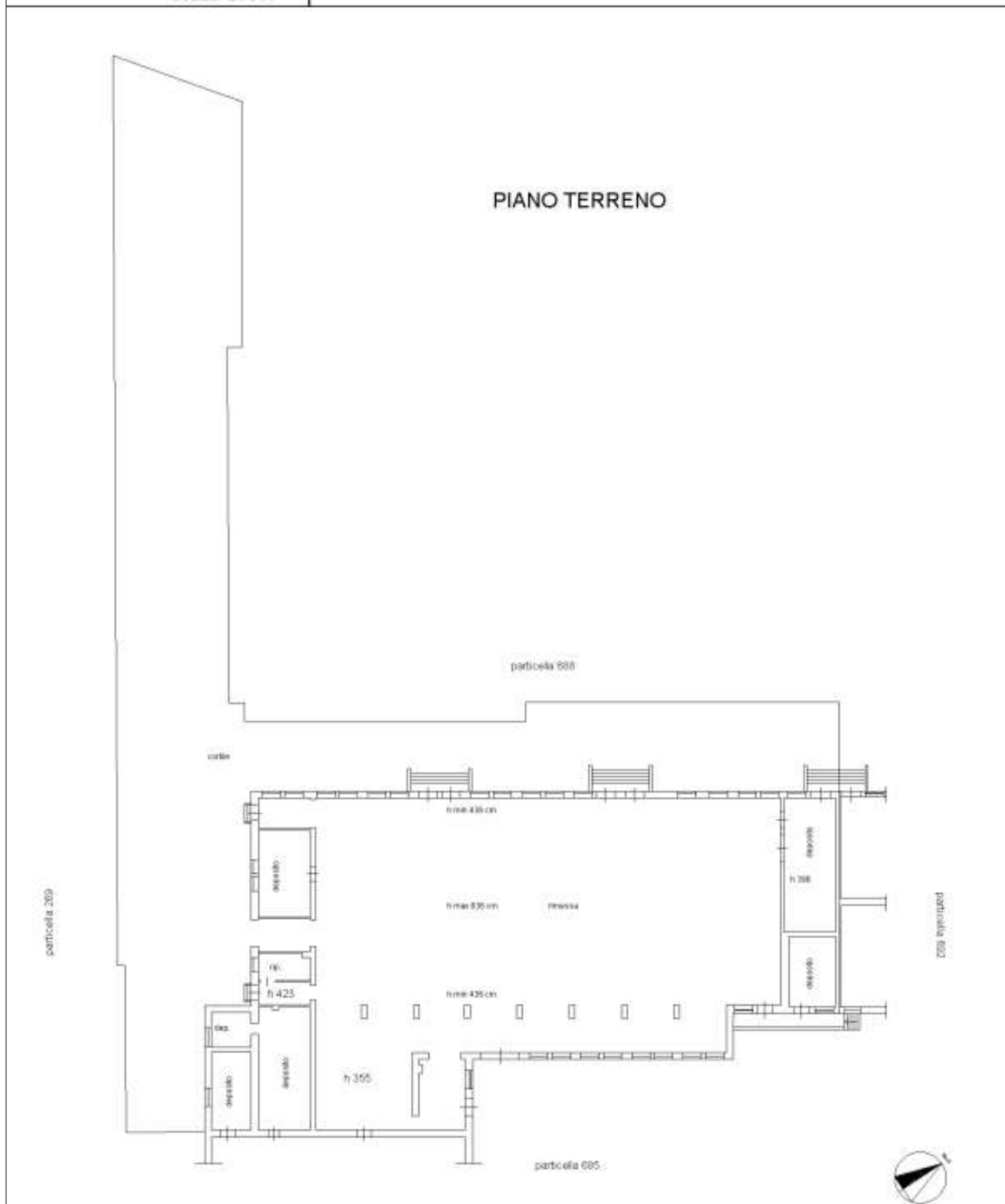
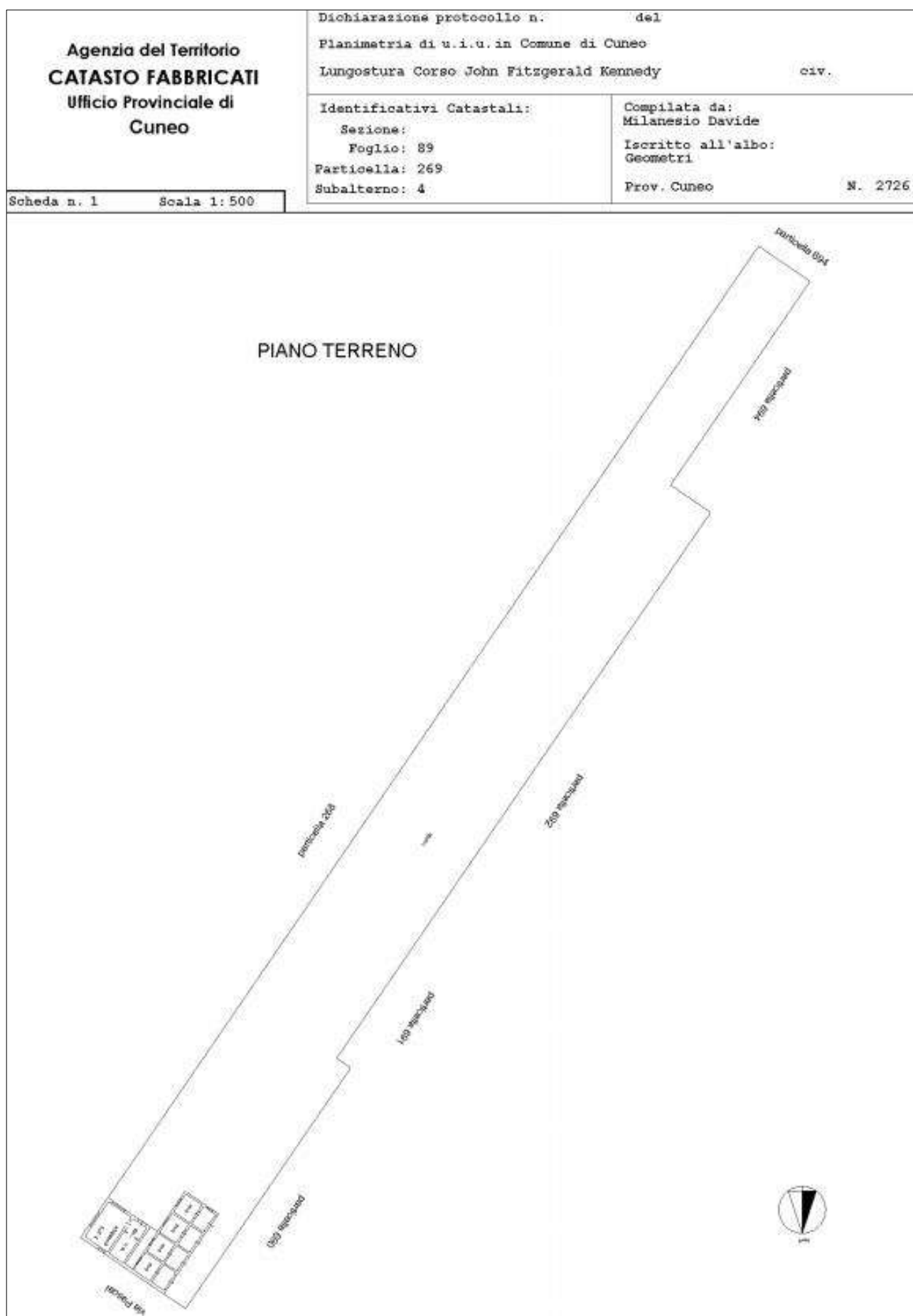


Fig. 89, map. 685, sub. 1 (ex Fig. 89, map. 269, sub. 4)



ESTRATTO DI MAPPA CATASTALE

Fg. 89, mapp. 683-684-685



VISURA CATASTALE

Fg. 89, map. 683, sub. 1



Direzione Provinciale di Cuneo
Ufficio Provinciale - Territorio
Servizi Catastali

Data: 12/07/2021 - Ora: 18.01.15 Segue

Visura n.: T324930 Pag: 1

Visura storica per immobile Situazione degli atti informatizzati dall'impianto meccanografico al 12/07/2021

Dati della richiesta	Comune di CUNEO (Codice: D205) Provincia di CUNEO
Catasto Fabbricati	Foglio: 89 Particella: 683 Sub.: 1

INTESTATO

1	DEMANIO DELLO STATO con sede in ROMA	80207790587*	(1) Proprieta' per 1/1
---	--------------------------------------	--------------	------------------------

Unità immobiliare dal 09/11/2015

N.	DATI IDENTIFICATIVI				DATI DI CLASSAMENTO							DATI DERIVANTI DA
	Sezione Urbana	Foglio	Particella	Sub	Zona Cens.	Micro Zona	Categoria	Classe	Consistenza	Superficie Catastale	Rendita	
1		89	683	1	2		B/1	3	2235 m ³	Totale: 389 m ³	Euro 565,59	Variazione del 09/11/2015 - Inserimento in visura dei dati di superficie.
Indirizzo		CORSO MARCELLO SOLERI piano: T;										
Annotazioni		classamento e rendita non rettificati entro dodici mesi dalla data di iscrizione in atti della dichiarazione (D.M. 701/94)										

Mappali Terreni Correlati

Codice Comune D205 - Sezione - Foglio 89 - Particella 683

Situazione dell'unità immobiliare dal 27/04/2012

N.	DATI IDENTIFICATIVI				DATI DI CLASSAMENTO							DATI DERIVANTI DA
	Sezione Urbana	Foglio	Particella	Sub	Zona Cens.	Micro Zona	Categoria	Classe	Consistenza	Superficie Catastale	Rendita	
1		89	683	1	2		B/1	3	2235 m ³		Euro 565,59	VARIAZIONE NEL CLASSAMENTO del 27/04/2012 protocollo n. CN0146798 in atti dal 27/04/2012 VARIAZIONE DI CLASSAMENTO (n. 14696.1/2012)
Indirizzo		CORSO MARCELLO SOLERI piano: T;										
Annotazioni		classamento e rendita non rettificati entro dodici mesi dalla data di iscrizione in atti della dichiarazione (D.M. 701/94)										



Direzione Provinciale di Cuneo
Ufficio Provinciale - Territorio
Servizi Catastali

Data: 12/07/2021 - Ora: 18.01.15 Segue

Visura n.: T324930 Pag: 2

Visura storica per immobile Situazione degli atti informatizzati dall'impianto meccanografico al 12/07/2021

Situazione dell'unità immobiliare dal 03/05/2011

N.	DATI IDENTIFICATIVI				DATI DI CLASSAMENTO							DATI DERIVANTI DA
	Sezione Urbana	Foglio	Particella	Sub	Zona Cens.	Micro Zona	Categoria	Classe	Consistenza	Superficie Catastale	Rendita	
1		89	683	1	2		B/1	3	2235 m ³		Euro 565,59	Variazione del 03/05/2011 protocollo n. CN0219658 in atti dal 03/05/2011 VARIAZIONE PER MODIFICA IDENTIFICATIVO (n. 80434.1/2011)
Indirizzo		CORSO MARCELLO SOLERI piano: T;										
Annotazioni		classamento e rendita proposti (D.M. 701/94)										

Situazione degli intestati dal 30/09/2011

N.	DATI ANAGRAFICI	CODICE FISCALE	DIRITTI E ONERI REALI
1	DEMANIO DELLO STATO con sede in ROMA	80207790587	(1) Proprieta' per 1/1
DATI DERIVANTI DA		ISTRUMENTO (ATTO PUBBLICO) del 30/09/2011 Trascrizione in atti dal 28/10/2011 Repertorio n.: 11367 Rogante: PANDIANI DOTT. PIETRO Sede: CUNEO Registrazione: DIVISIONE (n. 8708.2/2011)	

Situazione degli intestati dal 03/05/2011

N.	DATI ANAGRAFICI	CODICE FISCALE	DIRITTI E ONERI REALI
1	COMUNE DI CUNEO		CIASCUNO PER I PROPRI DIRITTI fino al 30/09/2011
2	DEMANIO DELLO STATO con sede in ROMA	97905320582	CIASCUNO PER I PROPRI DIRITTI fino al 30/09/2011
DATI DERIVANTI DA		del 03/05/2011 protocollo n. CN0219658 in atti dal 03/05/2011 Registrazione: VARIAZIONE PER MODIFICA IDENTIFICATIVO (n. 80434.1/2011)	

Situazione dell'unità immobiliare che ha originato il precedente dal 27/04/2011

N.	DATI IDENTIFICATIVI				DATI DI CLASSAMENTO							DATI DERIVANTI DA
	Sezione Urbana	Foglio	Particella	Sub	Zona Cens.	Micro Zona	Categoria	Classe	Consistenza	Superficie Catastale	Rendita	
1		89	269	2	2		B/1	3	2235 m ³		Euro 565,59	VARIAZIONE del 27/04/2011 protocollo n. CN0213107 in atti dal 27/04/2011 DIVISIONE- AMPLIAMENTO (n. 79777.1/2011)
Indirizzo		CORSO MARCELLO SOLERI piano: T;										
Annotazioni		classamento e rendita proposti (D.M. 701/94)										

Visura storica per immobile

Situazione degli atti informatizzati dall'impianto meccanografico al 12/07/2021

Situazione degli intestati dal 27/04/2011

N.	DATI ANAGRAFICI	CODICE FISCALE	DIRITTI E ONERI REALI
1	COMUNE DI CUNEO		CIASCUNO PER I PROPRI DIRITTI fino al 03/05/2011
2	DEMANIO DELLO STATO con sede in ROMA	97905320582	CIASCUNO PER I PROPRI DIRITTI fino al 03/05/2011

DATI DERIVANTI DA VARIAZIONE del 27/04/2011 protocollo n. CN0213107 in atti dal 27/04/2011 Registrazione: DIVISIONE-AMPLIAMENTO (n. 79777.1/2011)

Situazione dell'unità immobiliare che ha originato il precedente dal 05/08/1996

N.	DATI IDENTIFICATIVI				DATI DI CLASSAMENTO							DATI DERIVANTI DA
	Sezione Urbana	Foglio	Particella	Sub	Zona Cens.	Micro Zona	Categoria	Classe	Consistenza	Superficie Catastale	Rendita	
1		89	269		2		B/1	3	85560 m ³		Euro 21.651,81 L. 41.924,400	VARIAZIONE del 05/08/1996 in atti dal 05/08/1996 AMPLIAMENTO - VARIAZIONE RIFERIMENTI MAPPA (n. 4894.1/1996)

Indirizzo PIAZZA FORO BOARIO piano: T-1-2;
Notifica - **Partita** 1020125 **Mod.58** -

Situazione degli intestati dal 05/08/1996

N.	DATI ANAGRAFICI	CODICE FISCALE	DIRITTI E ONERI REALI
1	COMUNE DI CUNEO		CIASCUNO PER I PROPRI DIRITTI fino al 27/04/2011
2	DEMANIO DELLO STATO con sede in ROMA	97905320582	CIASCUNO PER I PROPRI DIRITTI fino al 27/04/2011

DATI DERIVANTI DA VARIAZIONE del 05/08/1996 in atti dal 05/08/1996 Registrazione: AMPLIAMENTO - VARIAZIONE RIFERIMENTI MAPPA (n. 4894.1/1996)

Situazione dell'unità immobiliare che ha originato il precedente dal 01/01/1994

N.	DATI IDENTIFICATIVI				DATI DI CLASSAMENTO							DATI DERIVANTI DA
	Sezione Urbana	Foglio	Particella	Sub	Zona Cens.	Micro Zona	Categoria	Classe	Consistenza	Superficie Catastale	Rendita	
1		89	269		2		B/1	3	59257 m ³		L. 29.035,930	VARIAZIONE D'UFFICIO del 01/01/1994 in atti dal 17/02/1994 RETTIFICA ZONA CENSUARIA - ART.2 LEGGE DEL 24/3/93 N. 75 (n. 100000.1/1994)

Indirizzo CORSO SOLERI MARCELLO n. 6;

Visura storica per immobile

Situazione degli atti informatizzati dall'impianto meccanografico al 12/07/2021

Notifica -	Partita 1107	Mod.58 -
-------------------	---------------------	-----------------

Situazione dell'unità immobiliare dal 01/01/1992

N.	DATI IDENTIFICATIVI				DATI DI CLASSAMENTO							DATI DERIVANTI DA
	Sezione Urbana	Foglio	Particella	Sub	Zona Cens.	Micro Zona	Categoria	Classe	Consistenza	Superficie Catastale	Rendita	
1		89	269				B/1	3	59257 m ³		L. 50.961,020	VARIAZIONE del 01/01/1992 VARIAZIONE DEL QUADRO TARIFFARIO

Indirizzo CORSO SOLERI MARCELLO n. 6;
Notifica - **Partita** 1107 **Mod.58** -

Situazione dell'unità immobiliare dall'impianto meccanografico

N.	DATI IDENTIFICATIVI				DATI DI CLASSAMENTO							DATI DERIVANTI DA
	Sezione Urbana	Foglio	Particella	Sub	Zona Cens.	Micro Zona	Categoria	Classe	Consistenza	Superficie Catastale	Rendita	
1		89	269				B/1	3	59257 m ³		L. 130.365	Impianto meccanografico del 30/06/1987

Indirizzo CORSO SOLERI MARCELLO n. 6;
Notifica - **Partita** 1107 **Mod.58** -

Visura storica per immobile

Situazione degli atti informatizzati dall'impianto meccanografico al 12/07/2021

Data: 12/07/2021 - Ora: 18.01.15 Fine

Visura n.: T324930 Pag: 5

Situazione degli intestati dal 11/04/1994

N.	DATI ANAGRAFICI	CODICE FISCALE	DIRITTI E ONERI REALI
1	COMUNE DI CUNEO		CIASCUNO PER I PROPRI DIRITTI fino al 05/08/1996
2	DEMANIO DELLO STATO con sede in ROMA	97905320582	CIASCUNO PER I PROPRI DIRITTI fino al 05/08/1996
DATI DERIVANTI DA VOLTURA D'UFFICIO del 11/04/1994 Voltura in atti dal 11/04/1994 Registrazione: RETTIFICA ERRORE UFFICIO (n. 4733.2/1994)			

Situazione degli intestati dall'impianto meccanografico

N.	DATI ANAGRAFICI	CODICE FISCALE	DIRITTI E ONERI REALI
1	DEMANIO PUBBLICO DELLO STATO RAMO DIFESA ESERCITO		fino al 11/04/1994
DATI DERIVANTI DA Impianto meccanografico del 30/06/1987			

Unità immobiliari n. 1

Visura telematica esente per fini istituzionali

* Codice Fiscale Validato in Anagrafe Tributaria

Fig. 89, map. 684, sub. 1

Visura storica per immobile

Situazione degli atti informatizzati dall'impianto meccanografico al 19/03/2021

Data: 19/03/2021 - Ora: 10.02.16 Segue

Visura n.: T61924 Pag: 1

Dati della richiesta	Comune di CUNEO (Codice: D205) Provincia di CUNEO
Catasto Fabbricati	Foglio: 89 Particella: 684 Sub.: 1

INTESTATO

1	DEMANIO DELLO STATO con sede in ROMA	80207790587*	(1) Proprietà per 1/1
---	--------------------------------------	--------------	-----------------------

Unità immobiliare dal 09/11/2015

N.	DATI IDENTIFICATIVI				DATI DI CLASSAMENTO						DATI DERIVANTI DA	
	Sezione Urbana	Foglio	Particella	Sub	Zona Cens.	Micro Zona	Categoria	Classe	Consistenza	Superficie Catastale		Rendita
1		89	684	1	2		B/1	3	10430 m ³	Totale: 1641 m ²	Euro 2.639,42	Variazione del 09/11/2015 - Inserimento in visura dei dati di superficie.
Indirizzo		LUNGOSTURA JOHN FITZGERALD KENNEDY piano: T;										
Annotazioni		classamento e rendita non rettificati entro dodici mesi dalla data di iscrizione in atti della dichiarazione (D.M. 701/94)										

Mappali Terreni Correlati

Codice Comune D205 - Sezione - Foglio 89 - Particella 684

Situazione dell'unità immobiliare dal 21/08/2014

N.	DATI IDENTIFICATIVI				DATI DI CLASSAMENTO						DATI DERIVANTI DA	
	Sezione Urbana	Foglio	Particella	Sub	Zona Cens.	Micro Zona	Categoria	Classe	Consistenza	Superficie Catastale		Rendita
1		89	684	1	2		B/1	3	10430 m ³		Euro 2.639,42	VARIAZIONE TOPONOMASTICA del 21/08/2014 protocollo n. CN0172236 in atti dal 21/08/2014 VARIAZIONE TOPONOMASTICA DERIVANTE DA AGGIORNAMENTO ANSC (n. 81092.1/2014)
Indirizzo		LUNGOSTURA JOHN FITZGERALD KENNEDY piano: T;										
Annotazioni		classamento e rendita non rettificati entro dodici mesi dalla data di iscrizione in atti della dichiarazione (D.M. 701/94)										

Visura storica per immobile

Situazione degli atti informatizzati dall'impianto meccanografico al 19/03/2021

Data: 19/03/2021 - Ora: 10.02.17 Segue

Visura n.: T61924 Pag: 2

Situazione dell'unità immobiliare dal 27/04/2012

N.	DATI IDENTIFICATIVI				DATI DI CLASSAMENTO							DATI DERIVANTI DA
	Sezione Urbana	Foglio	Particella	Sub	Zona Cens.	Micro Zona	Categoria	Classe	Consistenza	Superficie Catastale	Rendita	
1		89	684	1	2		B/1	3	10430 m ²		Euro 2.639,42	VARIAZIONE NEL CLASSAMENTO del 27/04/2012 protocollo n. CN0146798 in atti dal 27/04/2012 VARIAZIONE DI CLASSAMENTO (n. 14696.1/2012)
Indirizzo		LUNGOSTURA CORSO JOHN FITZGERALD KENNEDY piano: T;										
Annotazioni		classamento e rendita non rettificati entro dodici mesi dalla data di iscrizione in atti della dichiarazione (D.M. 701/94)										

Situazione dell'unità immobiliare dal 03/05/2011

N.	DATI IDENTIFICATIVI				DATI DI CLASSAMENTO							DATI DERIVANTI DA
	Sezione Urbana	Foglio	Particella	Sub	Zona Cens.	Micro Zona	Categoria	Classe	Consistenza	Superficie Catastale	Rendita	
1		89	684	1	2		B/1	3	10430 m ²		Euro 2.639,42	Variazione del 03/05/2011 protocollo n. CN0219659 in atti dal 03/05/2011 VARIAZIONE PER MODIFICA IDENTIFICATIVO (n. 80436.1/2011)
Indirizzo		LUNGOSTURA CORSO JOHN FITZGERALD KENNEDY piano: T;										
Annotazioni		classamento e rendita proposti (D.M. 701/94)										

Situazione degli intestati dal 30/09/2011

N.	DATI ANAGRAFICI	CODICE FISCALE	DIRITTI E ONERI REALI
1	DEMANIO DELLO STATO con sede in ROMA	80207790587	(1) Proprieta' per 1/1
DATI DERIVANTI DA		ISTRUMENTO (ATTO PUBBLICO) del 30/09/2011 Trascrizione in atti dal 28/10/2011 Repertorio n.: 11367 Rogante: PANDIANI DOTT. PIETRO Sede: CUNEO Registrazione: DIVISIONE (n. 8708.2/2011)	

Situazione degli intestati dal 03/05/2011

N.	DATI ANAGRAFICI	CODICE FISCALE	DIRITTI E ONERI REALI
1	COMUNE DI CUNEO		CIASCUNO PER I PROPRI DIRITTI fino al 30/09/2011
2	DEMANIO DELLO STATO		CIASCUNO PER I PROPRI DIRITTI fino al 30/09/2011
DATI DERIVANTI DA		del 03/05/2011 protocollo n. CN0219659 in atti dal 03/05/2011 Registrazione: VARIAZIONE PER MODIFICA IDENTIFICATIVO (n. 80436.1/2011)	

Visura storica per immobile

Situazione degli atti informatizzati dall'impianto meccanografico al 19/03/2021

Data: 19/03/2021 - Ora: 10.02.17 Segue

Visura n.: T61924 Pag: 3

Situazione dell'unità immobiliare che ha originato il precedente dal 27/04/2011

N.	DATI IDENTIFICATIVI				DATI DI CLASSAMENTO							DATI DERIVANTI DA
	Sezione Urbana	Foglio	Particella	Sub	Zona Cens.	Micro Zona	Categoria	Classe	Consistenza	Superficie Catastale	Rendita	
1		89	269	3	2		B/1	3	10430 m ²		Euro 2.639,42	VARIAZIONE del 27/04/2011 protocollo n. CN0213107 in atti dal 27/04/2011 DIVISIONE- AMPLIAMENTO (n. 79777.1/2011)
Indirizzo		LUNGOSTURA CORSO JOHN FITZGERALD KENNEDY piano: T;										
Annotazioni		classamento e rendita proposti (D.M. 701/94)										

Situazione degli intestati dal 27/04/2011

N.	DATI ANAGRAFICI	CODICE FISCALE	DIRITTI E ONERI REALI
1	COMUNE DI CUNEO		CIASCUNO PER I PROPRI DIRITTI fino al 03/05/2011
2	DEMANIO DELLO STATO		CIASCUNO PER I PROPRI DIRITTI fino al 03/05/2011
DATI DERIVANTI DA		VARIAZIONE del 27/04/2011 protocollo n. CN0213107 in atti dal 27/04/2011 Registrazione: DIVISIONE-AMPLIAMENTO (n. 79777.1/2011)	

Situazione dell'unità immobiliare che ha originato il precedente dal 05/08/1996

N.	DATI IDENTIFICATIVI				DATI DI CLASSAMENTO							DATI DERIVANTI DA
	Sezione Urbana	Foglio	Particella	Sub	Zona Cens.	Micro Zona	Categoria	Classe	Consistenza	Superficie Catastale	Rendita	
1		89	269		2		B/1	3	85560 m ²		Euro 21.651,81 L. 41.924.400	VARIAZIONE del 05/08/1996 in atti dal 05/08/1996 AMPLIAMENTO - VARIAZIONE RIFERIMENTI MAPPA (n. 4894.1/1996)
Indirizzo		PIAZZA FORO BOARIO piano: T-1-2;										
Notifica		-	Partita		1020125		Mod.58		-			

Situazione degli intestati dal 05/08/1996

N.	DATI ANAGRAFICI	CODICE FISCALE	DIRITTI E ONERI REALI
1	COMUNE DI CUNEO		CIASCUNO PER I PROPRI DIRITTI fino al 27/04/2011
2	DEMANIO DELLO STATO		CIASCUNO PER I PROPRI DIRITTI fino al 27/04/2011
DATI DERIVANTI DA		VARIAZIONE del 05/08/1996 in atti dal 05/08/1996 Registrazione: AMPLIAMENTO - VARIAZIONE RIFERIMENTI MAPPA (n. 4894.1/1996)	

Visura storica per immobile

Situazione degli atti informatizzati dall'impianto meccanografico al 19/03/2021

Data: 19/03/2021 - Ora: 10.02.17 Segue

Visura n.: T61924 Pag: 4

Situazione dell'unità immobiliare che ha originato il precedente dal 01/01/1994

N.	DATI IDENTIFICATIVI				DATI DI CLASSAMENTO						DATI DERIVANTI DA	
	Sezione Urbana	Foglio	Particella	Sub	Zona Cens.	Micro Zona	Categoria	Classe	Consistenza	Superficie Catastale		Rendita
1		89	269		2		B/1	3	59257 m ²		L. 29.035.930	VARIAZIONE D'UFFICIO del 01/01/1994 in atti dal 17/02/1994 RETTIFICA ZONA CENSUARIA - ART.2 LEGGE DEL 24/3/93 N. 75 (n. 100000.1/1994)
			568 569 570 571 572 573									

Indirizzo	CORSO SOLERI MARCELLO n. 6;		
Notifica	-	Partita	1107
		Mod.58	-

Situazione dell'unità immobiliare dal 01/01/1992

N.	DATI IDENTIFICATIVI				DATI DI CLASSAMENTO						DATI DERIVANTI DA	
	Sezione Urbana	Foglio	Particella	Sub	Zona Cens.	Micro Zona	Categoria	Classe	Consistenza	Superficie Catastale		Rendita
1		89	269				B/1	3	59257 m ²		L. 50.961.020	VARIAZIONE del 01/01/1992 VARIAZIONE DEL QUADRO TARIFFARIO
			568 569 570 571 572 573									

Indirizzo	CORSO SOLERI MARCELLO n. 6;		
Notifica	-	Partita	1107
		Mod.58	-

Situazione dell'unità immobiliare dall'impianto meccanografico

N.	DATI IDENTIFICATIVI				DATI DI CLASSAMENTO						DATI DERIVANTI DA	
	Sezione Urbana	Foglio	Particella	Sub	Zona Cens.	Micro Zona	Categoria	Classe	Consistenza	Superficie Catastale		Rendita
1		89	269				B/1	3	59257 m ²		L. 130.365	Impianto meccanografico del 30/06/1987

Visura storica per immobile

Situazione degli atti informatizzati dall'impianto meccanografico al 19/03/2021

Data: 19/03/2021 - Ora: 10.02.17 Fine

Visura n.: T61924 Pag: 5

			568 569 570 571 572 573									
--	--	--	--	--	--	--	--	--	--	--	--	--

Indirizzo	CORSO SOLERI MARCELLO n. 6;		
Notifica	-	Partita	1107
		Mod.58	-

Situazione degli intestati dal 11/04/1994

N.	DATI ANAGRAFICI	CODICE FISCALE	DIRITTI E ONERI REALI
1	COMUNE DI CUNEO		CIASCUNO PER I PROPRI DIRITTI fino al 05/08/1996
2	DEMANIO DELLO STATO		CIASCUNO PER I PROPRI DIRITTI fino al 05/08/1996
DATI DERIVANTI DA			
VOLTURA D'UFFICIO del 11/04/1994 Voltura in atti dal 11/04/1994 Registrazione: RETTIFICA ERRORE UFFICIO (n. 4733.2/1994)			

Situazione degli intestati dall'impianto meccanografico

N.	DATI ANAGRAFICI	CODICE FISCALE	DIRITTI E ONERI REALI
1	DEMANIO PUBBLICO DELLO STATO RAMO DIFESA ESERCITO		fino al 11/04/1994
DATI DERIVANTI DA			
Impianto meccanografico del 30/06/1987			

Unità immobiliari n. 1

Visura telematica esente per fini istituzionali

* Codice Fiscale Validato in Anagrafe Tributaria

Fig. 89, map. 685, sub. 1

agenzia entrate
 Direzione Provinciale di Cuneo
 Ufficio Provinciale - Territorio
 Servizi Catastali

Data: 19/03/2021 - Ora: 10.16.29 Segue
 Visura n.: T72192 Pag: 1

Visura storica per immobile

Situazione degli atti informatizzati dall'impianto meccanografico al 19/03/2021

Dati della richiesta	Comune di CUNEO (Codice: D205)		
	Provincia di CUNEO		
Catasto Fabbricati	Foglio: 89 Particella: 685 Sub.: 1		

INTESTATO

1	DEMANIO DELLO STATO con sede in ROMA	80207790587*	(1) Proprieta' per 1/1
---	--------------------------------------	--------------	------------------------

Unità immobiliare dal 09/11/2015

N.	DATI IDENTIFICATIVI				DATI DI CLASSAMENTO							DATI DERIVANTI DA
	Sezione Urbana	Foglio	Particella	Sub	Zona Cens.	Micro Zona	Categoria	Classe	Consistenza	Superficie Catastale	Rendita	
1		89	685	1	2		B/1	3	222 m ³	Totale: 74 m ²	Euro 56,18	Variazione del 09/11/2015 - Inserimento in visura dei dati di superficie.
Indirizzo				LUNGOSTURA JOHN FITZGERALD KENNEDY piano: T;								
Annotazioni				classamento e rendita non rettificati entro dodici mesi dalla data di iscrizione in atti della dichiarazione (D.M. 701/94)								

Mappali Terreni Correlati
 Codice Comune D205 - Sezione - Foglio 89 - Particella 685

Situazione dell'unità immobiliare dal 21/08/2014

N.	DATI IDENTIFICATIVI				DATI DI CLASSAMENTO							DATI DERIVANTI DA
	Sezione Urbana	Foglio	Particella	Sub	Zona Cens.	Micro Zona	Categoria	Classe	Consistenza	Superficie Catastale	Rendita	
1		89	685	1	2		B/1	3	222 m ³		Euro 56,18	VARIAZIONE TOPONOMASTICA del 21/08/2014 protocollo n. CN0172237 in atti dal 21/08/2014 VARIAZIONE TOPONOMASTICA DERIVANTE DA AGGIORNAMENTO ANSC (n. 81093.1/2014)
Indirizzo				LUNGOSTURA JOHN FITZGERALD KENNEDY piano: T;								
Annotazioni				classamento e rendita non rettificati entro dodici mesi dalla data di iscrizione in atti della dichiarazione (D.M. 701/94)								

agenzia entrate
 Direzione Provinciale di Cuneo
 Ufficio Provinciale - Territorio
 Servizi Catastali

Data: 19/03/2021 - Ora: 10.16.29 Segue
 Visura n.: T72192 Pag: 2

Visura storica per immobile

Situazione degli atti informatizzati dall'impianto meccanografico al 19/03/2021

Situazione dell'unità immobiliare dal 27/04/2012

N.	DATI IDENTIFICATIVI				DATI DI CLASSAMENTO							DATI DERIVANTI DA
	Sezione Urbana	Foglio	Particella	Sub	Zona Cens.	Micro Zona	Categoria	Classe	Consistenza	Superficie Catastale	Rendita	
1		89	685	1	2		B/1	3	222 m ³		Euro 56,18	VARIAZIONE NEL CLASSAMENTO del 27/04/2012 protocollo n. CN0146798 in atti dal 27/04/2012 VARIAZIONE DI CLASSAMENTO (n. 14696.1/2012)
Indirizzo				LUNGOSTURA CORSO JOHN FITZGERALD KENNEDY piano: T;								
Annotazioni				classamento e rendita non rettificati entro dodici mesi dalla data di iscrizione in atti della dichiarazione (D.M. 701/94)								

Situazione dell'unità immobiliare dal 03/05/2011

N.	DATI IDENTIFICATIVI				DATI DI CLASSAMENTO							DATI DERIVANTI DA
	Sezione Urbana	Foglio	Particella	Sub	Zona Cens.	Micro Zona	Categoria	Classe	Consistenza	Superficie Catastale	Rendita	
1		89	685	1	2		B/1	3	222 m ³		Euro 56,18	Variazione del 03/05/2011 protocollo n. CN0219684 in atti dal 03/05/2011 VARIAZIONE PER MODIFICA IDENTIFICATIVO (n. 80437.1/2011)
Indirizzo				LUNGOSTURA CORSO JOHN FITZGERALD KENNEDY piano: T;								
Annotazioni				classamento e rendita proposti (D.M. 701/94)								

Situazione degli intestati dal 30/09/2011

N.	DATI ANAGRAFICI	CODICE FISCALE	DIRITTI E ONERI REALI
1	DEMANIO DELLO STATO con sede in ROMA	80207790587	(1) Proprieta' per 1/1
DATI DERIVANTI DA			
ISTRUMENTO (ATTO PUBBLICO) del 30/09/2011 Trascrizione in atti dal 28/10/2011 Repertorio n.: 11367 Rogante: PANDIANI DOTT. PIETRO Sede: CUNEO Registrazione: DIVISIONE (n. 8708.2/2011)			

Situazione degli intestati dal 03/05/2011

N.	DATI ANAGRAFICI	CODICE FISCALE	DIRITTI E ONERI REALI
1	COMUNE DI CUNEO		CIASCUNO PER I PROPRI DIRITTI fino al 30/09/2011
2	DEMANIO DELLO STATO		CIASCUNO PER I PROPRI DIRITTI fino al 30/09/2011
DATI DERIVANTI DA			
del 03/05/2011 protocollo n. CN0219684 in atti dal 03/05/2011 Registrazione: VARIAZIONE PER MODIFICA IDENTIFICATIVO (n. 80437.1/2011)			

Visura storica per immobile

Situazione degli atti informatizzati dall'impianto meccanografico al 19/03/2021

Situazione dell'unità immobiliare che ha originato il precedente dal 27/04/2011

N.	DATI IDENTIFICATIVI				DATI DI CLASSAMENTO							DATI DERIVANTI DA
	Sezione Urbana	Foglio	Particella	Sub	Zona Cens.	Micro Zona	Categoria	Classe	Consistenza	Superficie Catastale	Rendita	
1		89	269	4	2		B/1	3	222 m ²		Euro 56,18	VARIAZIONE del 27/04/2011 protocollo n. CN0213107 in atti dal 27/04/2011 DIVISIONE- AMPLIAMENTO (n. 79777.1/2011)
Indirizzo		LUNGOSTURA CORSO JOHN FITZGERALD KENNEDY piano: T;										
Annotazioni		classamento e rendita proposti (D.M. 701/94)										

Situazione degli intestati dal 27/04/2011

N.	DATI ANAGRAFICI	CODICE FISCALE	DIRITTI E ONERI REALI
1	COMUNE DI CUNEO		CIASCUNO PER I PROPRI DIRITTI fino al 03/05/2011
2	DEMANIO DELLO STATO		CIASCUNO PER I PROPRI DIRITTI fino al 03/05/2011
DATI DERIVANTI DA		VARIAZIONE del 27/04/2011 protocollo n. CN0213107 in atti dal 27/04/2011 Registrazione: DIVISIONE-AMPLIAMENTO (n. 79777.1/2011)	

Situazione dell'unità immobiliare che ha originato il precedente dal 05/08/1996

N.	DATI IDENTIFICATIVI				DATI DI CLASSAMENTO							DATI DERIVANTI DA
	Sezione Urbana	Foglio	Particella	Sub	Zona Cens.	Micro Zona	Categoria	Classe	Consistenza	Superficie Catastale	Rendita	
1		89	269		2		B/1	3	85560 m ²		Euro 21.651,81 L. 41.924.400	VARIAZIONE del 05/08/1996 in atti dal 05/08/1996 AMPLIAMENTO - VARIAZIONE RIFERIMENTI MAPPA (n. 4894.1/1996)
Indirizzo		PIAZZA FORO BOARIO piano: T-1-2;										
Notifica		-			Partita	1020125		Mod.58	-			

Situazione degli intestati dal 05/08/1996

N.	DATI ANAGRAFICI	CODICE FISCALE	DIRITTI E ONERI REALI
1	COMUNE DI CUNEO		CIASCUNO PER I PROPRI DIRITTI fino al 27/04/2011
2	DEMANIO DELLO STATO		CIASCUNO PER I PROPRI DIRITTI fino al 27/04/2011
DATI DERIVANTI DA		VARIAZIONE del 05/08/1996 in atti dal 05/08/1996 Registrazione: AMPLIAMENTO - VARIAZIONE RIFERIMENTI MAPPA (n. 4894.1/1996)	

Visura storica per immobile

Situazione degli atti informatizzati dall'impianto meccanografico al 19/03/2021

Situazione dell'unità immobiliare che ha originato il precedente dal 01/01/1994

N.	DATI IDENTIFICATIVI				DATI DI CLASSAMENTO							DATI DERIVANTI DA
	Sezione Urbana	Foglio	Particella	Sub	Zona Cens.	Micro Zona	Categoria	Classe	Consistenza	Superficie Catastale	Rendita	
1		89	269		2		B/1	3	59257 m ²		L. 29.035.930	VARIAZIONE D'UFFICIO del 01/01/1994 in atti dal 17/02/1994 RETTIFICA ZONA CENSUARIA - ART.2 LEGGE DEL 24/3/93 N. 75 (n. 100000.1/1994)
Indirizzo		CORSO SOLERI MARCELLO n. 6;										
Notifica		-			Partita	1107		Mod.58	-			

Situazione dell'unità immobiliare dal 01/01/1992

N.	DATI IDENTIFICATIVI				DATI DI CLASSAMENTO							DATI DERIVANTI DA
	Sezione Urbana	Foglio	Particella	Sub	Zona Cens.	Micro Zona	Categoria	Classe	Consistenza	Superficie Catastale	Rendita	
1		89	269				B/1	3	59257 m ²		L. 50.961.020	VARIAZIONE del 01/01/1992 VARIAZIONE DEL QUADRO TARIFFARIO
Indirizzo		CORSO SOLERI MARCELLO n. 6;										
Notifica		-			Partita	1107		Mod.58	-			

Situazione dell'unità immobiliare dall'impianto meccanografico

N.	DATI IDENTIFICATIVI				DATI DI CLASSAMENTO							DATI DERIVANTI DA
	Sezione Urbana	Foglio	Particella	Sub	Zona Cens.	Micro Zona	Categoria	Classe	Consistenza	Superficie Catastale	Rendita	
1		89	269				B/1	3	59257 m ²		L. 130.365	Impianto meccanografico del 30/06/1987

DOCUMENTAZIONE FOTOGRAFICA



Fabbricato CN0071003



Fabbricato CN0071004



Fabbricato CN0071004



Fabbricato CN0071006



A G E N Z I A D E L D E M A N I O

Direzione Regionale Piemonte e Valle d'Aosta

FASCICOLO DEL BENE

**SEDE DELLA QUESTURA DI CUNEO
EX CASERMA "BENITO MUSSOLINI"**

P.zza Torino, 5 – Cuneo (CN)

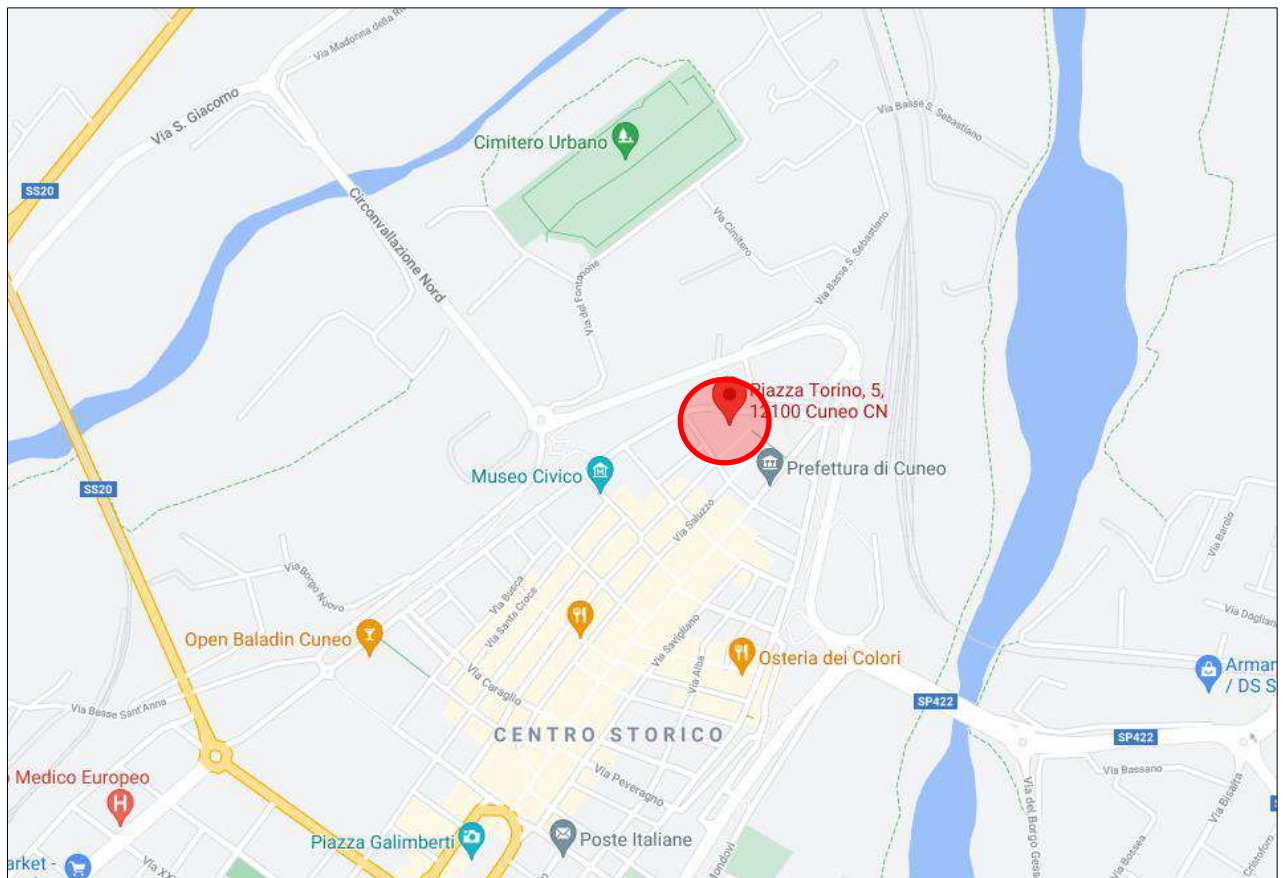
CNB0025

Direzione Regionale
Piemonte e Valle d'Aosta

DATI GENERALI		
INTERESSE STRATEGICO DI COMPETENZA STATALE	SI	
APPARTENENZA AL PATRIMONIO CULTURALE TUTELATO/VINCOLATO	TUTELATO	
ANNO DI COSTRUZIONE	Ante 1940	
DENOMINAZIONE	CODICE BENE	CODICE FABBRICATO/I
SEDE DELLA QUESTURA DI CUNEO - EX CASERMA "BENITO MUSSOLINI"	CNB0025	CN0192001

REGIONE	PROVINCIA	COMUNE	INDIRIZZO	GEOLOCALIZZAZIONE
PIEMONTE	CUNEO	CUNEO	P.ZZA TORINO, 5	44.39556, 7.55278

INDIVIDUAZIONE DEL BENE SU AEROFOTOGRAMMETRIA





DATI CATASTALI
Comune di Cuneo

cat.	Foglio	Particella	Subalterni
Fabbricati	89	491	-

CODICE FABBRICATO	AREA DI SEDIME (mq)	SUP. LORDA (mq)	VOLUME (mc)	IMMOBILE CIELO/TERRA SI/NO	TECNOLOGIA COSTRUTTIV A	ATTUALMENT E UTILIZZATO	PIANO INTERRATO	N. PIANI FUORI TERRA
CN0192001	811	3244	12.633	SI	MURATURA	SI	SI	4 + sotto-tetto

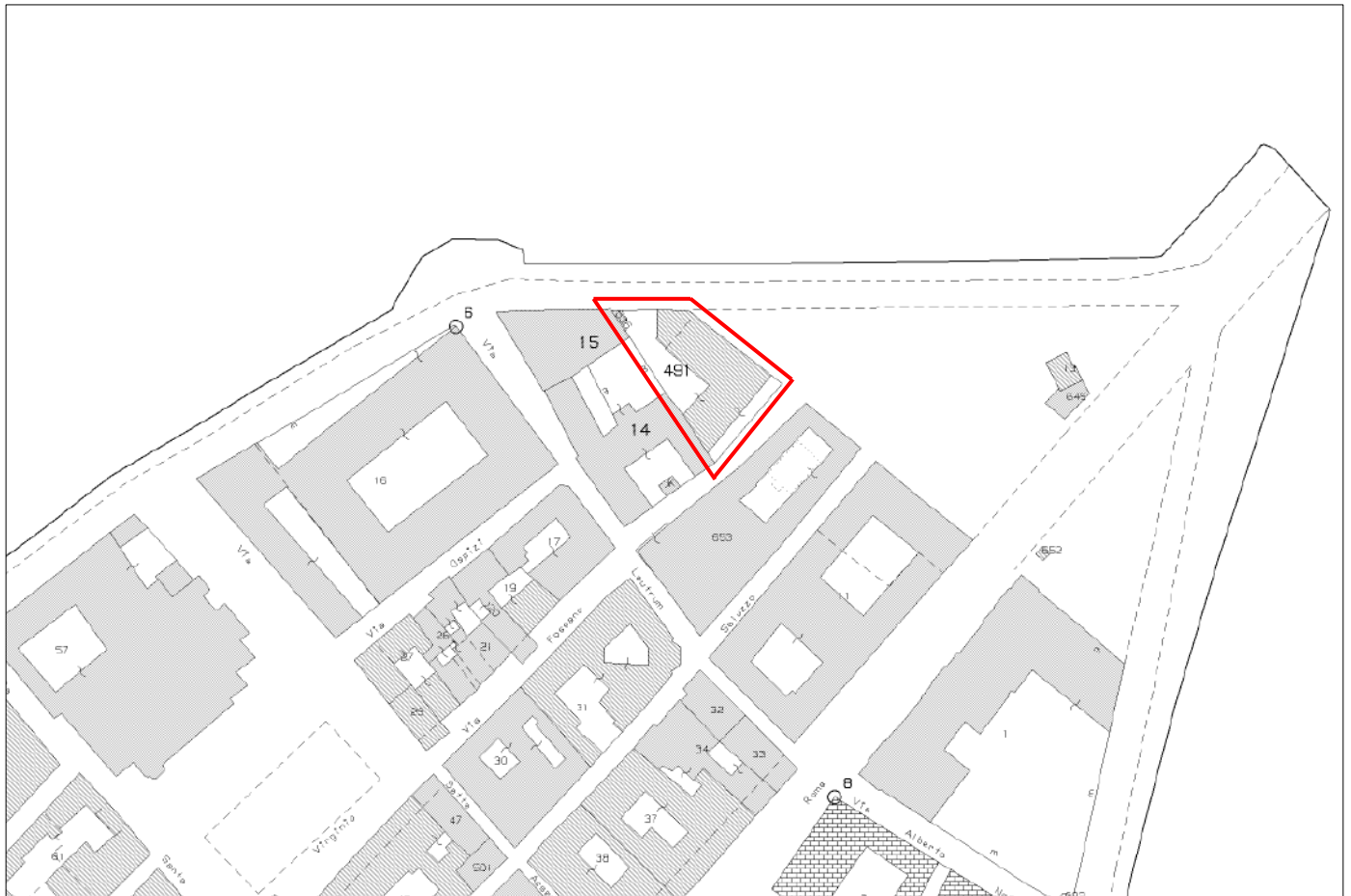
PLANIMETRIA CATASTALE

N.D.

ELABORATO PLANIMETRICO

N.D.

ESTRATTO DI MAPPA CATASTALE



VISURA CATASTALE



Direzione Provinciale di Cuneo
Ufficio Provinciale - Territorio
Servizi Catastali

Data: 06/11/2018 - Ora: 14.21.50 Fine

Visura n.: T243561 Pag: 1

Visura per immobile Situazione degli atti informatizzati al 06/11/2018

Dati della richiesta	Comune di CUNEO (Codice: D205)
Catasto Fabbricati	Provincia di CUNEO Foglio: 89 Particella: 491

Unità immobiliare

N.	DATI IDENTIFICATIVI				DATI DI CLASSAMENTO							DATI DERIVANTI DA
	Sezione Urbana	Foglio	Particella	Sub	Zona Cens.	Micro Zona	Categoria	Classe	Consistenza	Superficie Catastale	Rendita	
1		89	491		2		B/1	5	9613 m ³		Euro 3.227,08	VARIAZIONE del 13/03/2015 protocollo n. CN0064300 in atti dal 13/03/2015 G. A. F. CODIFICA.PIANO INCOERENTE (n. 34639.1/2015)

Indirizzo | PIAZZA TORINO n. 5 piano: S1.T.1.2.3;

INTESTATO

N	DATI ANAGRAFICI	CODICE FISCALE	DIRITTI E ONERI REALI
1	DEMANIO DELLO STATO		(1) Proprietà

DATI DERIVANTI DA | VOLTURA DUFFICIO del 16/05/1996 Voltura in atti dal 29/05/1996 Registrazione: CANCELLAZIONE COD. FISCALE (n. 6029.1/1996)

Unità immobiliari n. 1

Visura telematica esente per fini istituzionali


DOCUMENTAZIONE FOTOGRAFICA



Prospetto palazzina



Prospetto palazzina



Scala interna



Corridoio interno



A G E N Z I A D E L D E M A N I O

Direzione Regionale Piemonte e Valle d'Aosta

FASCICOLO DEL BENE

CASERMA CARABINIERI – EX PALAZZINA UFFICIALI
Via Pontechianale, 44 – Casteldelfino (CN)

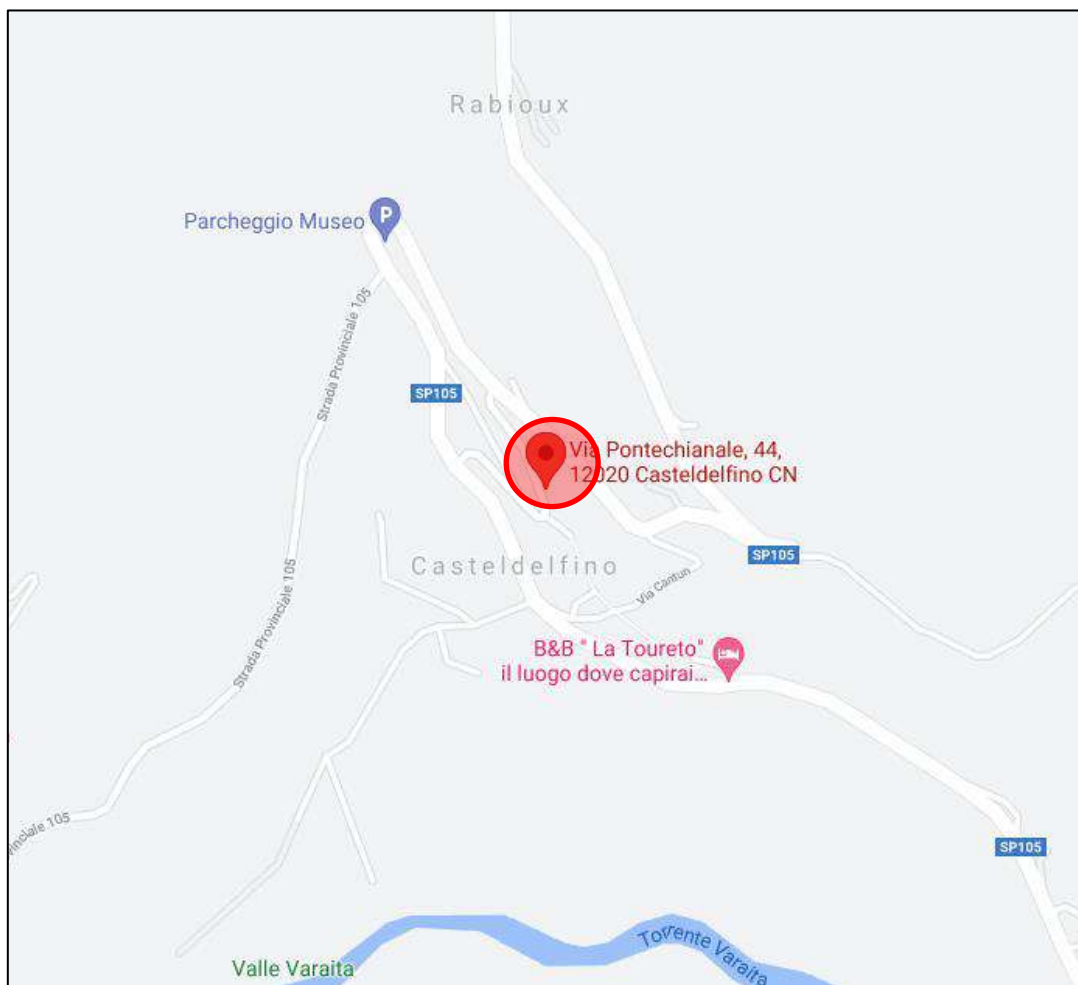
CNB0109

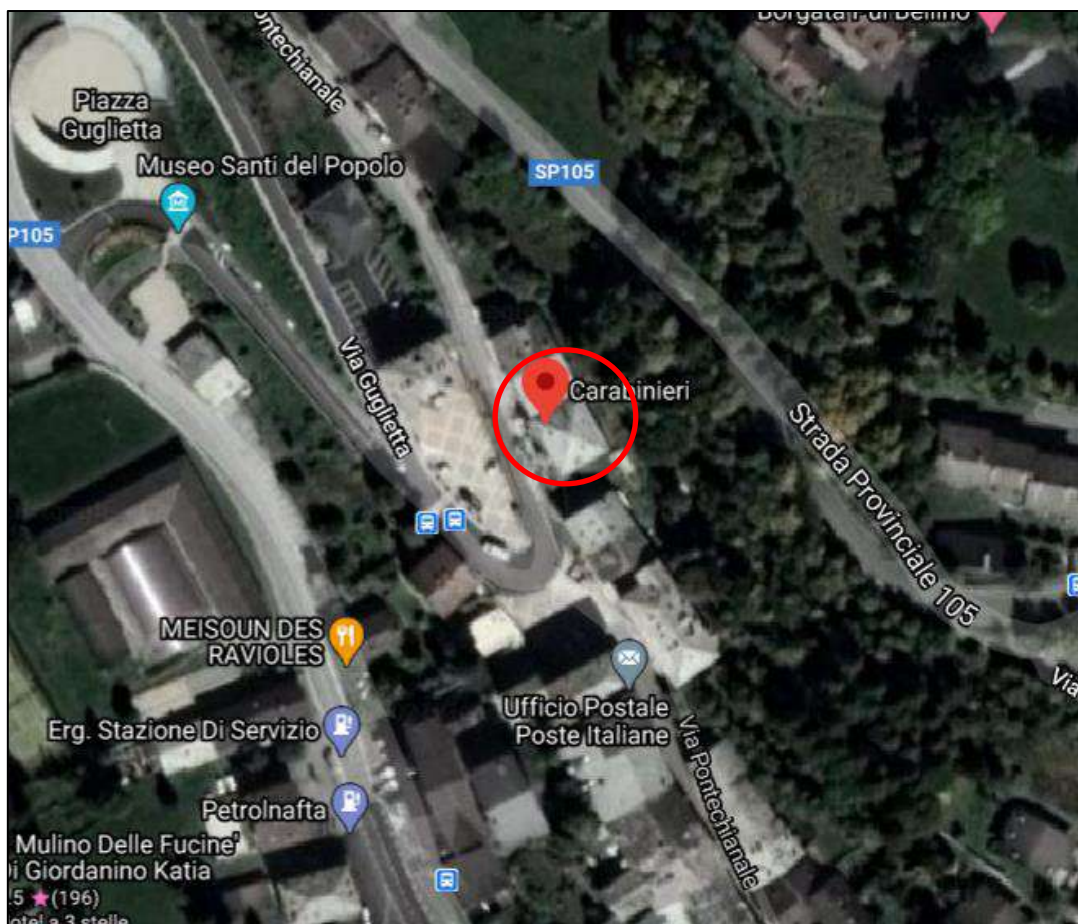
Direzione Regionale
Piemonte e Valle d'Aosta

DATI GENERALI		
INTERESSE STRATEGICO DI COMPETENZA STATALE		SI
APPARTENENZA AL PATRIMONIO CULTURALE TUTELATO/VINCOLATO		Tutelato
ANNO DI COSTRUZIONE		1950
DENOMINAZIONE	CODICE BENE	CODICE FABBRICATO/I
CASERMA CARABINIERI – EX PALAZZINA UFFICIALI	CNB0109	CN0055001

REGIONE	PROVINCIA	COMUNE	INDIRIZZO	GEOLOCALIZZAZIONE
PIEMONTE	CUNEO	CASTELDEFINO	VIA PONTECHIANALE, 44	44.59093, 7.06937

INDIVIDUAZIONE DEL BENE SU AEROFOTOGRAMMETRIA





DATI CATASTALI Comune di Casteldelfino (CN)			
Catasto	Foglio	Particella	Subalterni
Fabbricati	6	743	1, 2

CODICE FABBRICATO	AREA DI SEDIME (mq)	SUP. LORDA (mq)	VOLUME (mc)	IMMOBILE CIELO/TERRA S/NO	TECNOLOGIA COSTRUTTIV A	ATTUALMENT E UTILIZZATO	PIANO INTERRATO	N. PIANI FUORI TERRA
CN0055001	135	405	-	SI	MURATURA	SI	SI	2

ELABORATO PLANIMETRICO

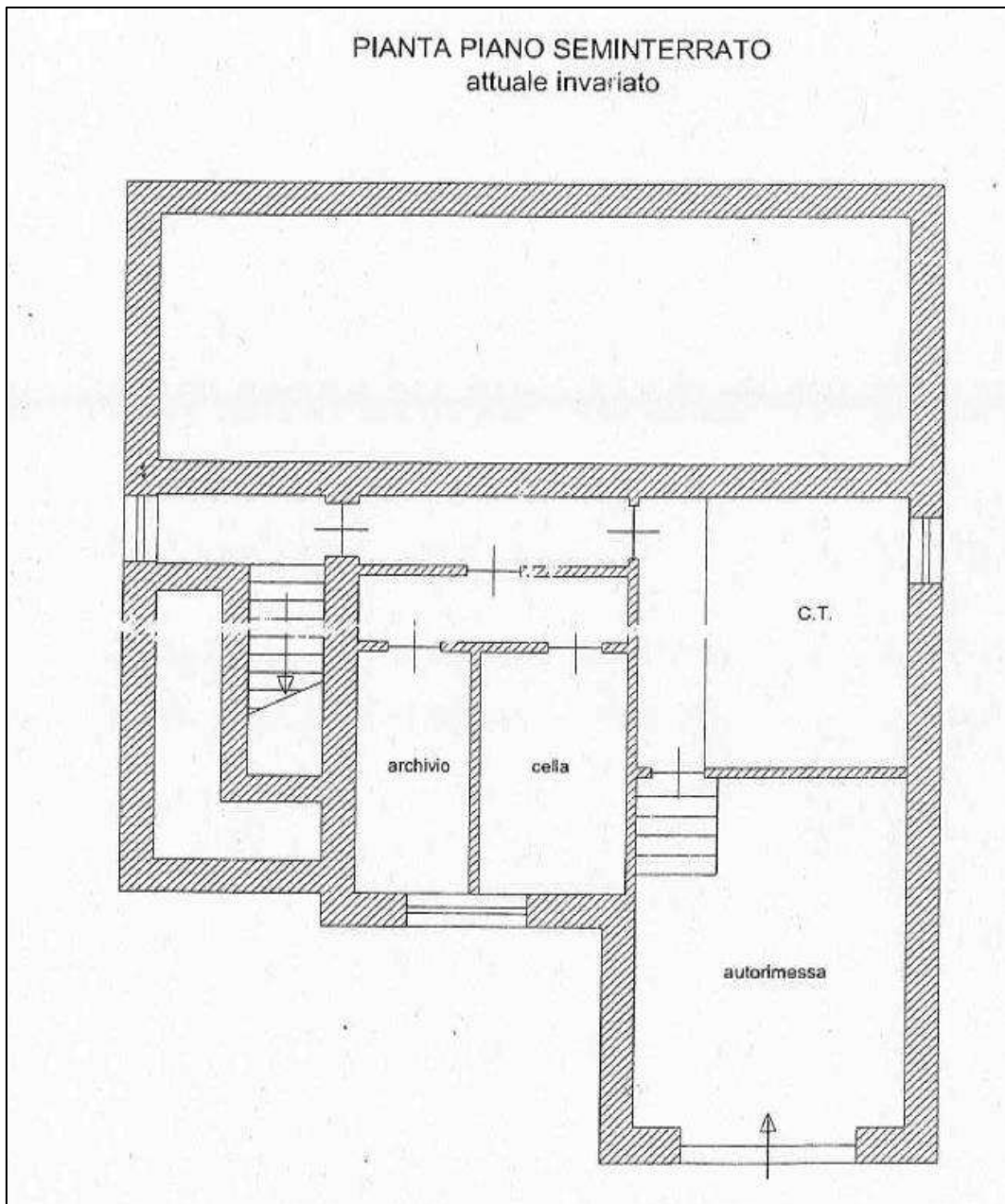
N.D.

PLANIMETRIA CATASTALE

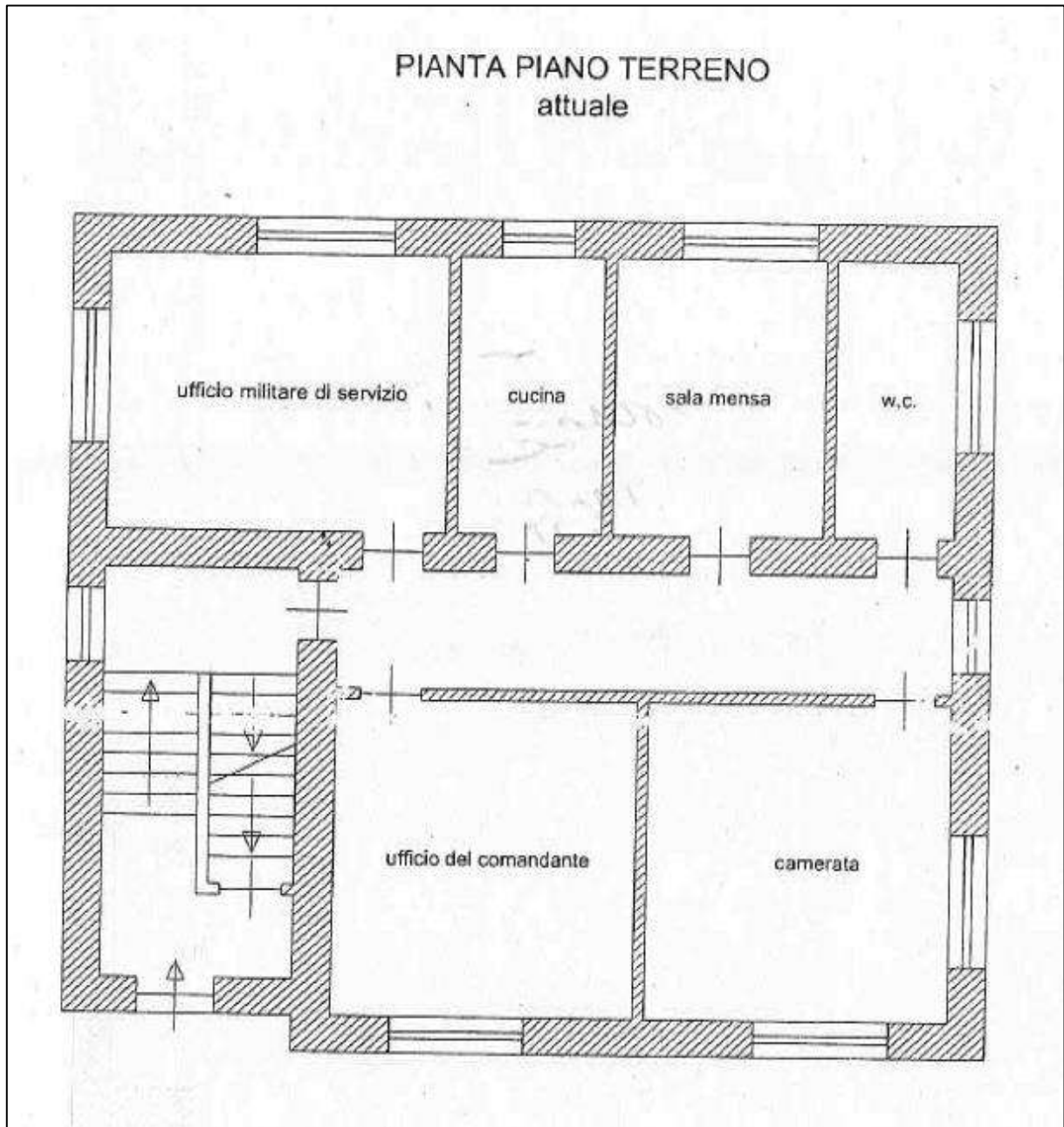
N.D.

PLANIMETRIA DELLO STATO DI FATTO (fuori scala)

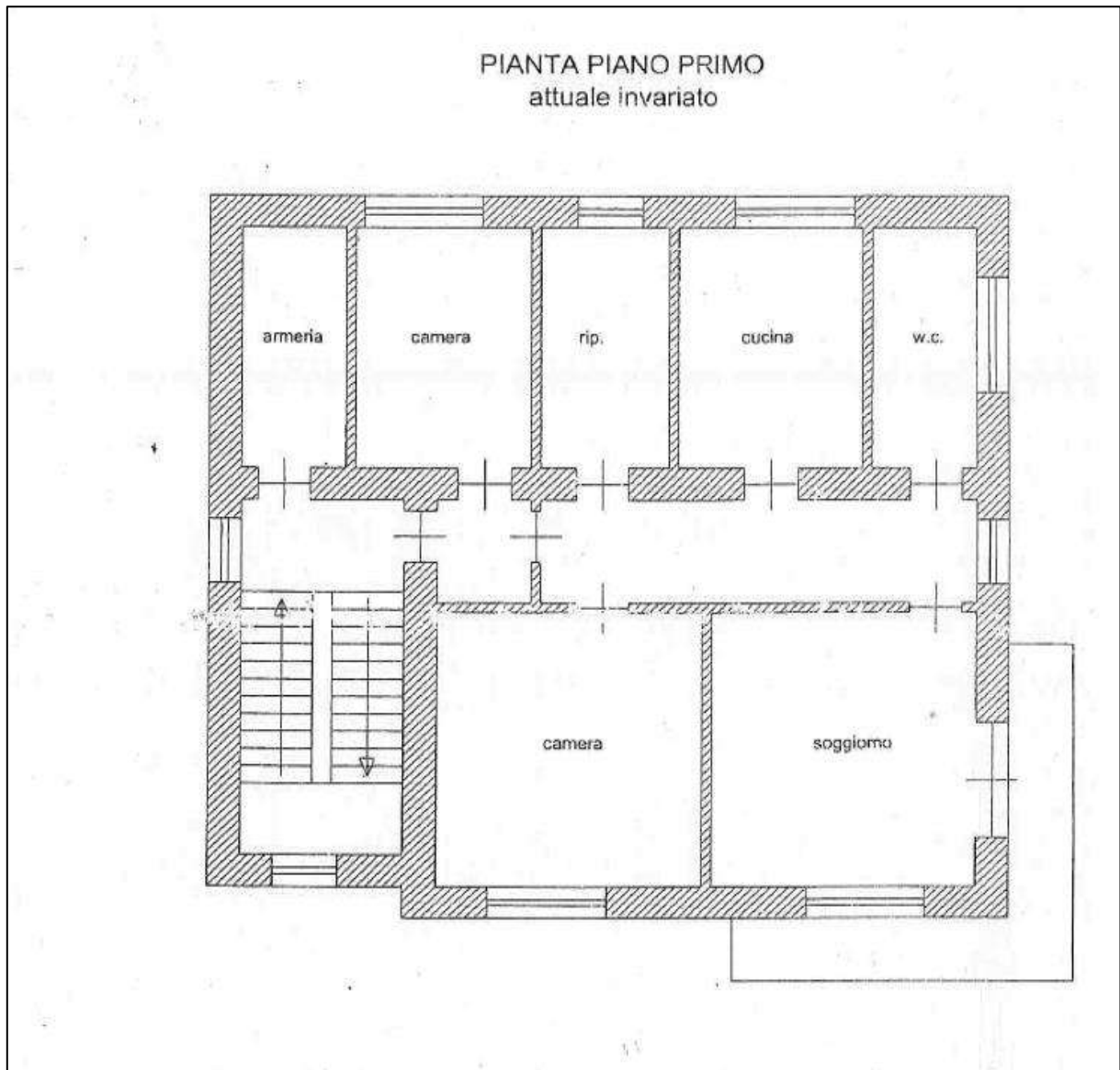
Piano Interrato



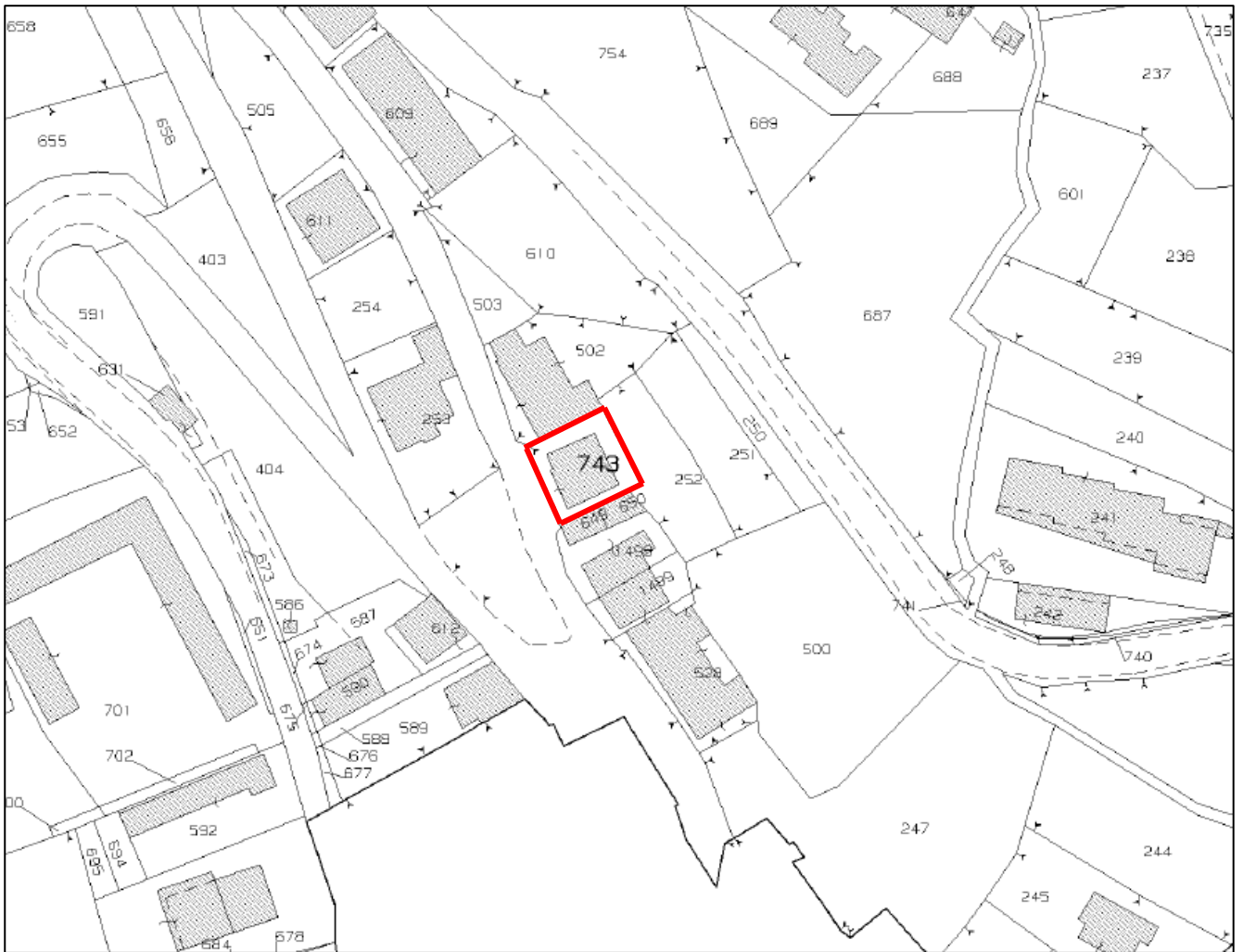
Piano Terra



Piano Primo




ESTRATTO DI MAPPA CATASTALE



VISURA CATASTALE

Fg. 6, map. 743, sub. 1



Direzione Provinciale di Cuneo
Ufficio Provinciale - Territorio
Servizi Catastali

Visura storica per immobile

Situazione degli atti informatizzati dall'impianto meccanografico al 09/02/2021

Data: 09/02/2021 - Ora: 13.23.35 Segue
Visura n.: T249269 Pag: 1

Dati della richiesta	Comune di CASTELDEFINO (Codice: C081)
Catasto Fabbricati	Provincia di CUNEO Foglio: 6 Particella: 743 Sub.: 1

INTE STATO

1	DEMANIO DELLO STATO	(1) Proprieta'
---	---------------------	----------------

Unità immobiliare dal 25/10/2007

N.	DATI IDENTIFICATIVI				DATI DI CLASSAMENTO						DATI DERIVANTI DA	
	Sezione	Foglio	Particella	Sub	Zona Cens.	Micro Zona	Categoria	Classe	Consistenza	Superficie Catastale		Rendita
1	Urbana	6	743	1			A/3	1	6,5 vani		Euro 210,48	Variatione del 25/10/2007 protocollo n. CN0529268 in atti dal 25/10/2007 VARIAZIONE PER MODIFICA IDENTIFICATIVO (n. 41146.1/2007)
Indirizzo		VIA ROMA n. 54 piano: T.										
Annotazioni		costituita dalla soppressione della particella ceu sez fog 6 pia 252 sub 1 per allineamento mappe										


Mappali Terreni Corsati
Codice Comune C081 - Sezione - Foglio 6 - Particella 743

Situazione degli intestati dal 25/10/2007

N.	DATI ANAGRAFICI	CODICE FISCALE	DIRITTI E ONERI REALI
1	DEMANIO DELLO STATO		(1) Proprieta'
DATI DERIVANTI DA del 25/10/2007 protocollo n. CN0529268 in atti dal 25/10/2007 Registrazione: VARIAZIONE PER MODIFICA IDENTIFICATIVO (n. 41146.1/2007)			

Situazione dell'unità immobiliare che ha originato il precedente dal 01/01/1994

N.	DATI IDENTIFICATIVI				DATI DI CLASSAMENTO						DATI DERIVANTI DA	
	Sezione	Foglio	Particella	Sub	Zona Cens.	Micro Zona	Categoria	Classe	Consistenza	Superficie Catastale		Rendita
1	Urbana	6	252	1			A/3	1	6,5 vani		Euro 210,48 L. 407.850	VARIAZIONE del 01/01/1994 VARIAZIONE DEL QUADRO TARIFFARIO
Indirizzo		VIA ROMA n. 54 piano: T.										



Direzione Provinciale di Cuneo
Ufficio Provinciale - Territorio
Servizi Catastali

Visura storica per immobile

Situazione degli atti informatizzati dall'impianto meccanografico al 09/02/2021

Data: 09/02/2021 - Ora: 13.23.35 Segue
Visura n.: T249269 Pag: 2

Notifica -	Partita 26	Mod.58 -
------------	------------	----------

Situazione dell'unità immobiliare dal 01/01/1992

N.	DATI IDENTIFICATIVI				DATI DI CLASSAMENTO						DATI DERIVANTI DA		
	Sezione	Foglio	Particella	Sub	Zona Cens.	Micro Zona	Categoria	Classe	Consistenza	Superficie Catastale		Rendita	
1	Urbana	6	252	1			A/3	1	6,5 vani		L. 429.000	VARIAZIONE del 01/01/1992 VARIAZIONE DEL QUADRO TARIFFARIO	
Indirizzo		VIA ROMA n. 54 piano: T.											
Notifica		-			Partita 26			Mod.58			-		

Situazione dell'unità immobiliare dall'impianto meccanografico

N.	DATI IDENTIFICATIVI				DATI DI CLASSAMENTO						DATI DERIVANTI DA		
	Sezione	Foglio	Particella	Sub	Zona Cens.	Micro Zona	Categoria	Classe	Consistenza	Superficie Catastale		Rendita	
1	Urbana	6	252	1			A/3	1	6,5 vani		L. 728	Impianto meccanografico del 30/06/1987	
Indirizzo		VIA ROMA n. 54 piano: T.											
Notifica		-			Partita 26			Mod.58			-		

Situazione degli intestati dal 16/05/1996

N.	DATI ANAGRAFICI	CODICE FISCALE	DIRITTI E ONERI REALI
1	DEMANIO DELLO STATO		(1) Proprieta' fino al 25/10/2007
DATI DERIVANTI DA VOLTURA D'UFFICIO del 16/05/1996 Voltura in atti dal 29/05/1996 Registrazione: CANCELLAZIONE COD. FISCALE (n. 6025.1/1996)			

Situazione degli intestati dal 29/01/1990

N.	DATI ANAGRAFICI	CODICE FISCALE	DIRITTI E ONERI REALI
1	DEMANIO DELLO STATO	80193210582	(1) Proprieta' fino al 16/05/1996
DATI DERIVANTI DA VOLTURA D'UFFICIO del 29/01/1990 Voltura in atti dal 13/03/1991 Registrazione: FETT D'UFFIC ALL. IMPIANTO (n. 308.1/1990)			

Situazione degli intestati dall'impianto meccanografico

N.	DATI ANAGRAFICI	CODICE FISCALE	DIRITTI E ONERI REALI
1	DEMANIO DELLO STATO		fino al 29/01/1990
DATI DERIVANTI DA Impianto meccanografico del 30/06/1987			

Unità immobiliari n. 1

Visura storica per immobile

Situazione degli atti informatizzati dall'impianto meccanografico al 09/02/2021

Data: 09/02/2021 - Ora: 13.23.35 Fine

Visura n.: T249269 Pag: 3

Visura telematica esente per fini istituzionali

Fig. 6, map. 743, sub. 2

Visura storica per immobile

Situazione degli atti informatizzati dall'impianto meccanografico al 09/02/2021

Data: 09/02/2021 - Ora: 13.24.31 Segue

Visura n.: T249637 Pag: 1

Dati della richiesta	Comune di CASTELDEFINO (Codice: C081)
Catasto Fabbricati	Provincia di CUNEO Foglio: 6 Particella: 743 Sub.: 2

INTESTATO

1	DEMANIO DELLO STATO	(1) Proprieta'
---	---------------------	----------------

Unità immobiliare dal 25/10/2007

N.	DATI IDENTIFICATIVI				DATI DI CLASSAMENTO						DATI DERIVANTI DA	
	Sezione Urbana	Foglio	Particella	Sub	Zona Cens.	Micro Zona	Categoria	Classe	Consistenza	Superficie Catastale		Rendita
1	Urbana	6	743	2			A/3	1	6 vani		Euro 194,29	Variazione del 25/10/2007 protocollo n. CN0529268 in atti dal 25/10/2007 VARIAZIONE PER MODIFICA IDENTIFICATIVO (n. 41147.1/2007)

Indirizzo VIA ROMA n. 54 piano: 1.

Annotazioni costituita dalla soppressione della particella cens sez fogl 6 pla 252 sub 2 per allineamento mappe

Mappali Terreni Correlati

Codice Comune C081 - Sezione - Foglio 6 - Particella 743

Situazione degli intestati dal 25/10/2007

N.	DATI ANAGRAFICI	CODICE FISCALE	DIRITTI E ONERI REALI
1	DEMANIO DELLO STATO		(1) Proprieta'

DATI DERIVANTI DA del 25/10/2007 protocollo n. CN0529268 in atti dal 25/10/2007 Registrazione: VARIAZIONE PER MODIFICA IDENTIFICATIVO (n. 41147.1/2007)

Situazione dell'unità immobiliare che ha originato il precedente dal 01/01/1994

N.	DATI IDENTIFICATIVI				DATI DI CLASSAMENTO						DATI DERIVANTI DA	
	Sezione Urbana	Foglio	Particella	Sub	Zona Cens.	Micro Zona	Categoria	Classe	Consistenza	Superficie Catastale		Rendita
1	Urbana	6	252	2			A/3	1	6 vani		Euro 194,29 L. 376.200	VARIAZIONE del 01/01/1994 VARIAZIONE DEL QUADRO TARIFFARIO

Indirizzo VIA ROMA n. 54 piano: 1.

Visura storica per immobile

Situazione degli atti informatizzati dall'impianto meccanografico al 09/02/2021

Data: 09/02/2021 - Ora: 13.24.31 Segue

Visura n.: T249637 Pag: 2

Notifica	-	Partita	26	Mod.58	-
----------	---	---------	----	--------	---

Situazione dell'unità immobiliare dal 01/01/1992

N.	DATI IDENTIFICATIVI				DATI DI CLASSAMENTO							DATI DERIVANTI DA
	Sezione Urbana	Foglio	Particella	Sub	Zona Cens.	Micro Zona	Categoria	Classe	Consistenza	Superficie Catastale	Rendita	
1		6	252	2			A/3	1	6 vani		L. 396.000	VARIAZIONE del 01/01/1992 VARIAZIONE DEL QUADRO TARIFFARIO

Indirizzo	VIA ROMA n. 34 piano: 1;				
Notifica	-	Partita	26	Mod.58	-

Situazione dell'unità immobiliare dall'impianto meccanografico

N.	DATI IDENTIFICATIVI				DATI DI CLASSAMENTO							DATI DERIVANTI DA
	Sezione Urbana	Foglio	Particella	Sub	Zona Cens.	Micro Zona	Categoria	Classe	Consistenza	Superficie Catastale	Rendita	
1		6	252	2			A/3	1	6 vani		L. 672	Impianto meccanografico del 30/06/1987

Indirizzo	VIA ROMA n. 34 piano: 1.				
Notifica	-	Partita	26	Mod.58	-

Situazione degli intestati dal 16/05/1996

N.	DATI ANAGRAFICI	CODICE FISCALE	DIRITTI E ONERI REALI
1	DEMANIO DELLO STATO		(1) Proprieta' fino al 25/10/2007
DATI DERIVANTI DA		VOLTURA D'UFFICIO del 16/05/1996 Voltura in atti dal 29/05/1996 Registrazione: CANCELLAZIONE COD. FISCALE (n. 6025.1/1996)	

Situazione degli intestati dal 29/01/1990

N.	DATI ANAGRAFICI	CODICE FISCALE	DIRITTI E ONERI REALI
1	DEMANIO DELLO STATO	86193210582	(1) Proprieta' fino al 16/05/1996
DATI DERIVANTI DA		VOLTURA D'UFFICIO del 29/01/1990 Voltura in atti dal 13/02/1991 Registrazione: RETT D'UFFICIO ALL IMPIANTO (n. 308.1/1990)	

Situazione degli intestati dall'impianto meccanografico

N.	DATI ANAGRAFICI	CODICE FISCALE	DIRITTI E ONERI REALI
1	DEMANIO DELLO STATO RAMO GUERRA.		fino al 29/01/1990
DATI DERIVANTI DA		Impianto meccanografico del 30/06/1987	

Unità immobiliari n. 1

Visura storica per immobile

Situazione degli atti informatizzati dall'impianto meccanografico al 09/02/2021



Data: 09/02/2021 - Ora: 13.24.31 Fine

Visura n.: T249637 Pag: 3


Visura telematica esente per fini istituzionali

DOCUMENTAZIONE FOTOGRAFICA











A G E N Z I A D E L D E M A N I O

Direzione Regionale Piemonte e Valle d'Aosta

FASCICOLO DEL BENE

CASERMA CARABINIERI

Piazza Martiri della Libertà, 10 – Verzuolo (CN)

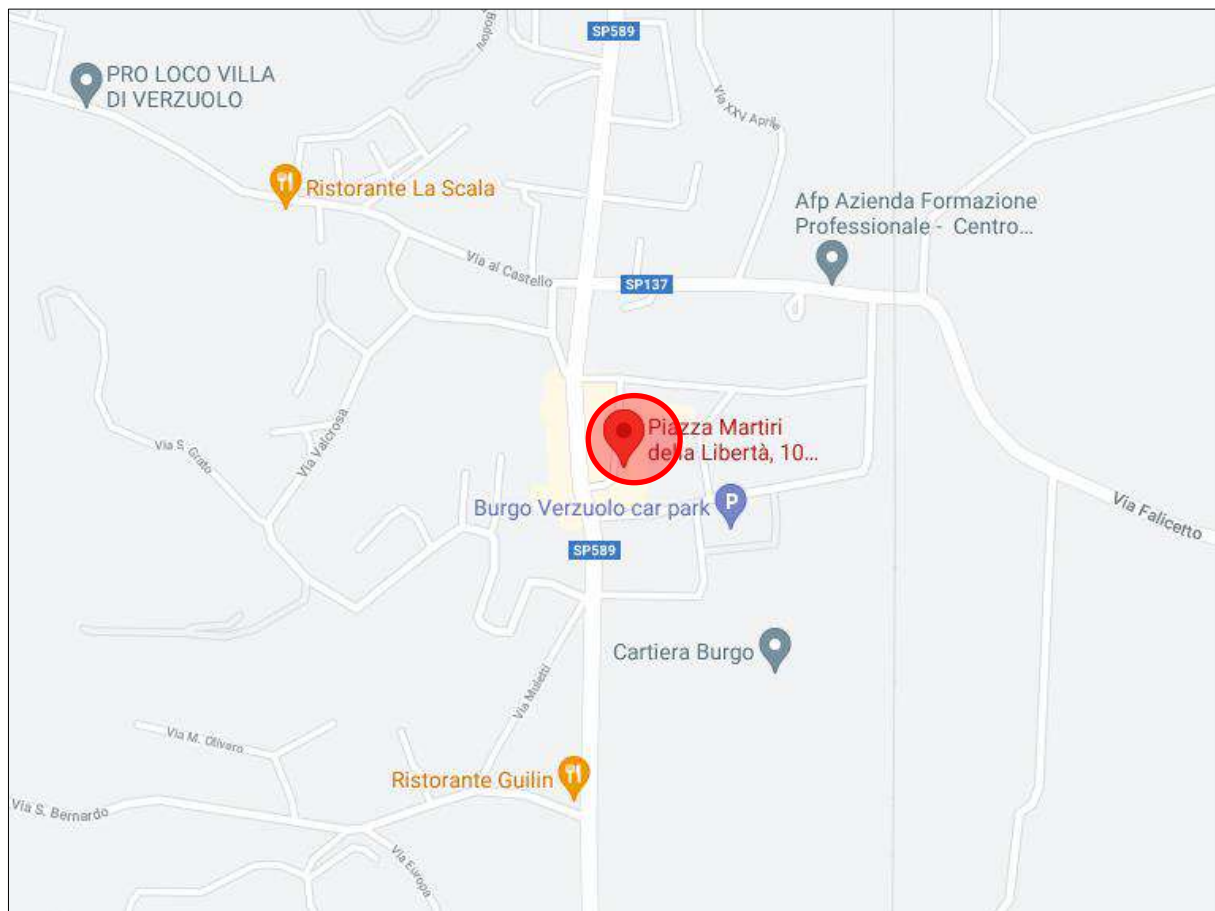
CNB0127

Direzione Regionale
Piemonte e Valle d'Aosta

DATI GENERALI		
INTERESSE STRATEGICO DI COMPETENZA STATALE		SI
APPARTENENZA AL PATRIMONIO CULTURALE TUTELATO/VINCOLATO		Tutelato
ANNO DI COSTRUZIONE		Ante 1940
DENOMINAZIONE	CODICE BENE	CODICE FABBRICATO/I
CASERMA CARABINIERI	CNB0127	CN0056001

REGIONE	PROVINCIA	COMUNE	INDIRIZZO	GEOLOCALIZZAZIONE
PIEMONTE	CUNEO	VERZUOLO	PIAZZA MARTIRI DELLA LIBERTÀ 10	44.59882, 7.48356

INDIVIDUAZIONE DEL BENE SU AEROFOTOGRAMMETRIA





DATI CATASTALI
Comune di Verzuolo (CN)

Cat.	Foglio	Particella	Subalterni
Fabbricati	3	497	-


CODICE FABBRICATO	AREA DI SEDIME (mq)	SUP. LORDA (mq)	VOLUME (mc)	IMMOBILE CIELO/TERRA S/NO	TECNOLOGIA COSTRUTTIV A	ATTUALMENT E UTILIZZATO	PIANO INTERRATO	N. PIANI FUORI TERRA
CN0056001	313	765	2904	SI	MURATURA	SI	SI	4

ELABORATO PLANIMETRICO

N.D.

PLANIMETRIA CATASTALE (fuori scala)

Piano Interrato



Piano Terra



MINISTERO DELLE FINANZE
DIREZIONE GENERALE DEL CATASTO E DEI SERVIZI TECNICI ERARIALI

ACCERTAMENTO GENERALE DELLA PROPRIETA' IMMOBILIARE URBANA
(R. DECRETO LEGGE 13 APRILE 1939 XVII N° 652)

Planimetria degli immobili urbani denunciati con la Scheda N° 31017054

Comune VERZUOLO Ditta "Fascio di Compartimento di VERZUOLO
Via Piazza Vittorio Segnare cognome, nome, paternita' del solo primo intestatario

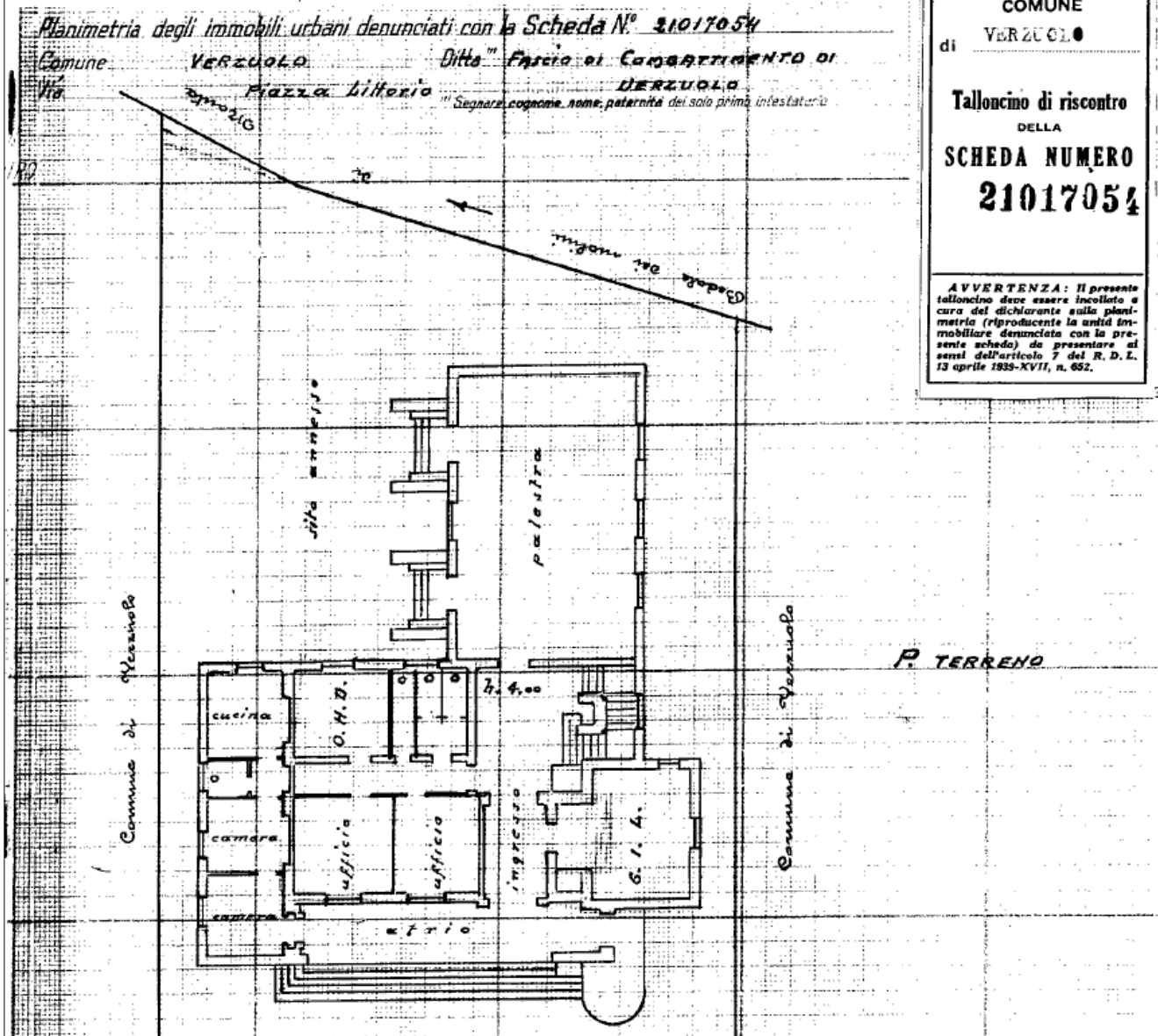
ACCERTAMENTO GENERALE DELLA PROPRIETA' IMMOBILIARE URBANA

(R.D.L. 13 aprile 1939-XVII, n. 652)

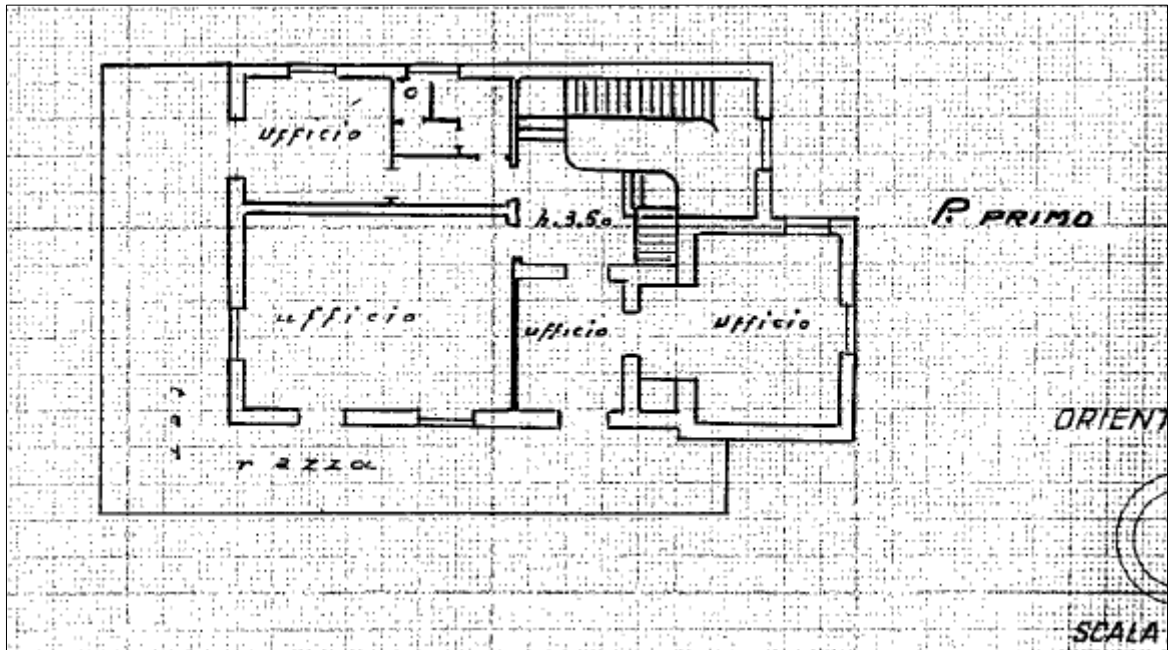
COMUNE di VERZUOLO

Talloncino di riscontro DELLA SCHEDA NUMERO 21017054

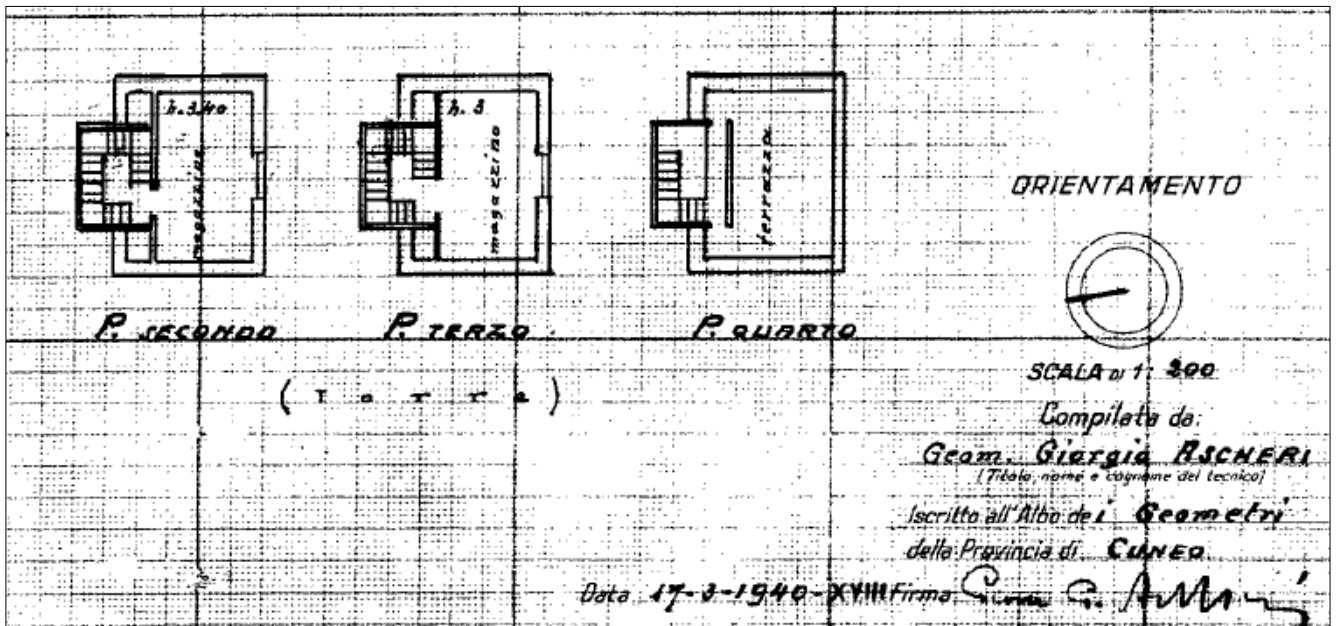
AVVERTENZA: Il presente talloncino deve essere incollato a cura del dichiarante sulla planimetria (riprodurre la unita immobiliare denunciata con la presente scheda) da presentare ai sensi dell'articolo 7 del R. D. L. 13 aprile 1939-XVII, n. 652.



Piano Primo

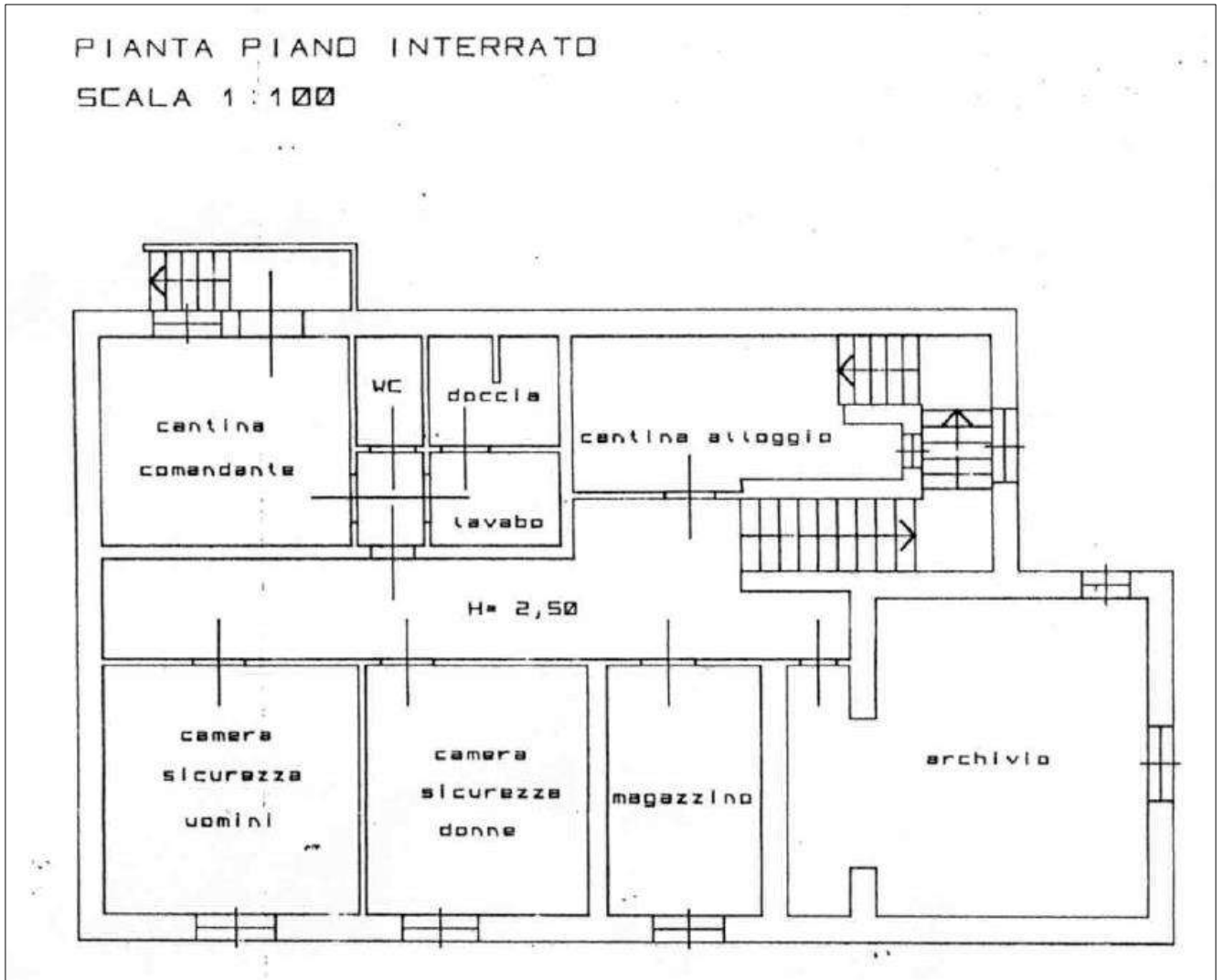


Piano Secondo, Terzo e Quarto

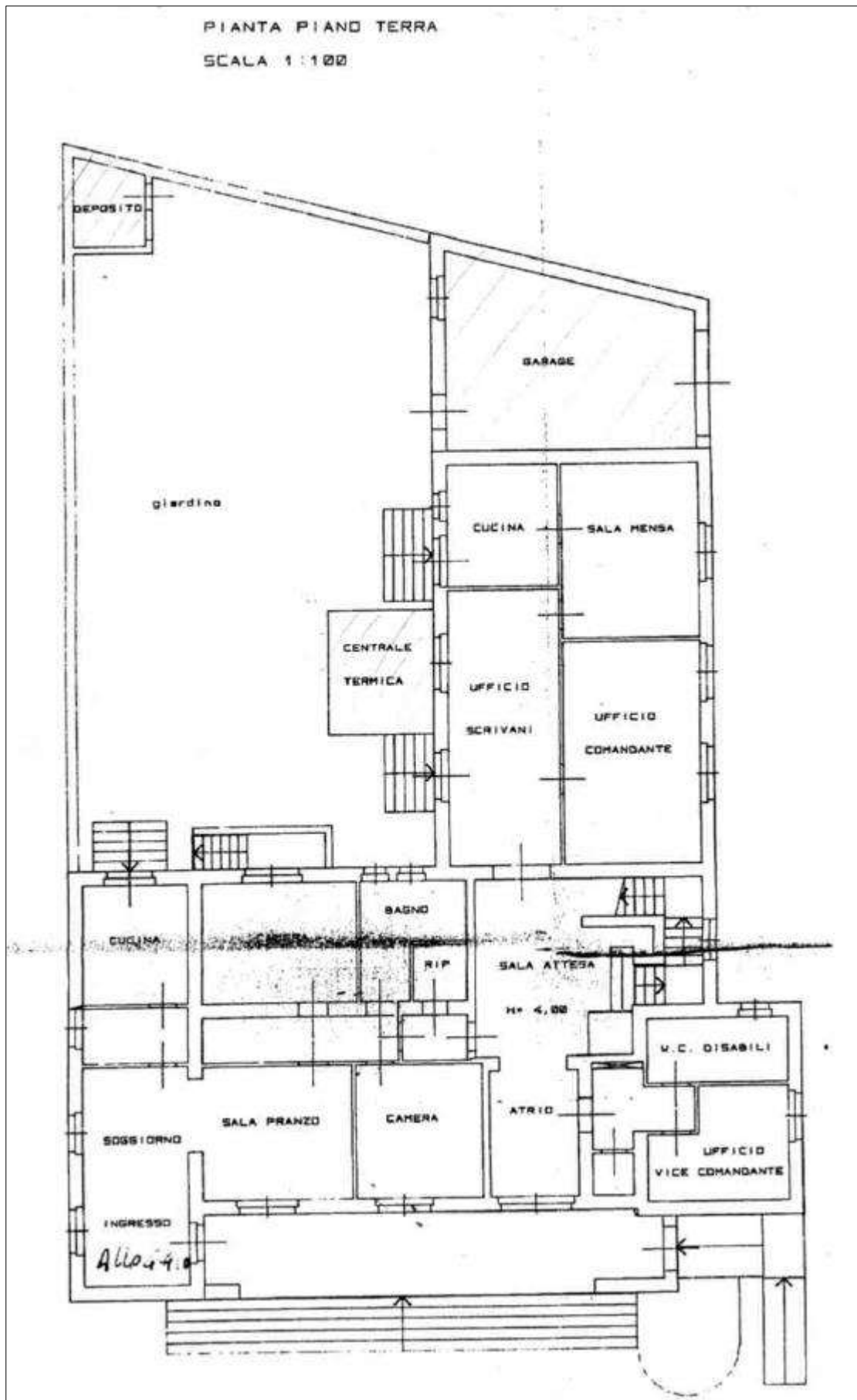


PLANIMETRIA DELLO STATO DI FATTO (fuori scala)

Piano Interrato



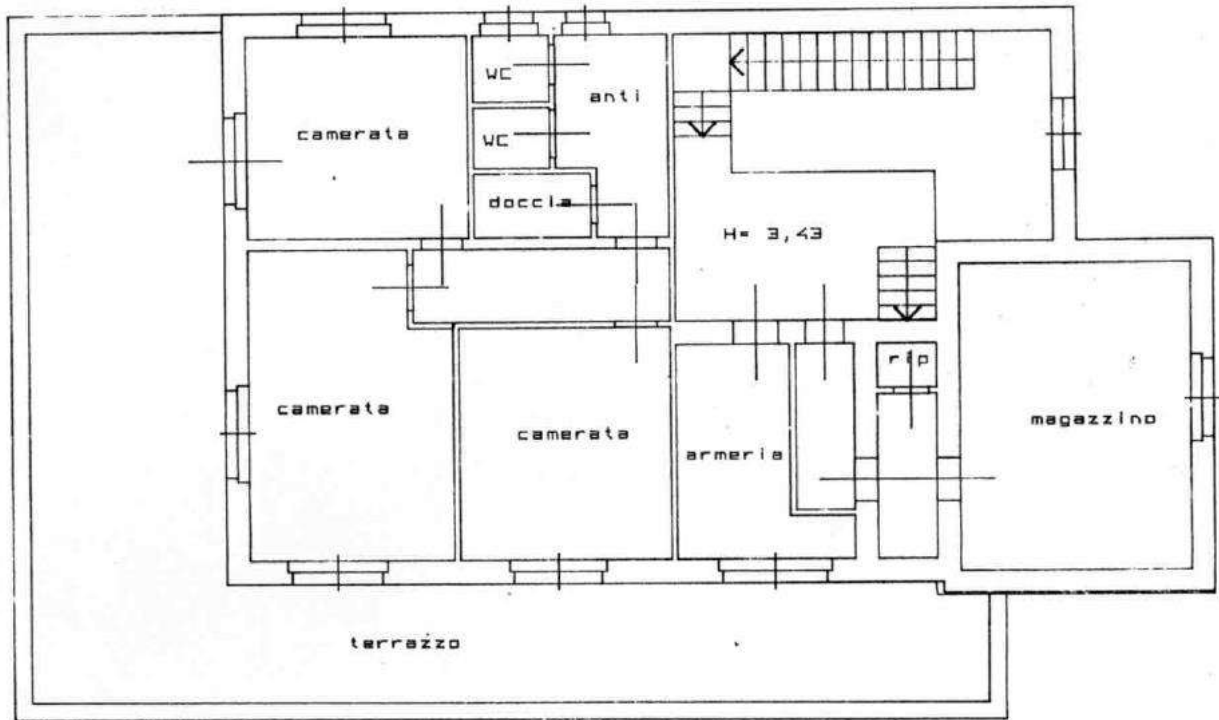
Piano Terra



Piano Primo

PIANTA PIANO PRIMO

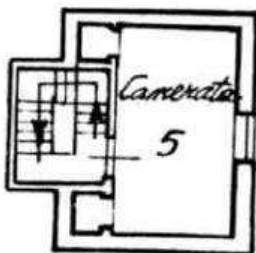
SCALA 1:100



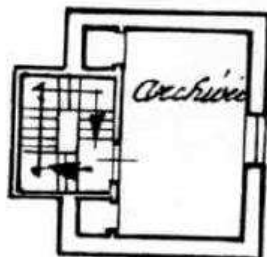
Piano Secondo, Terzo e Quarto

Pianta torre

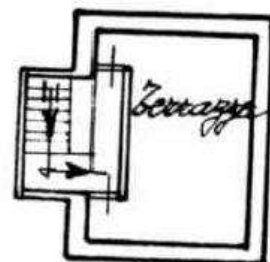
2.º piano



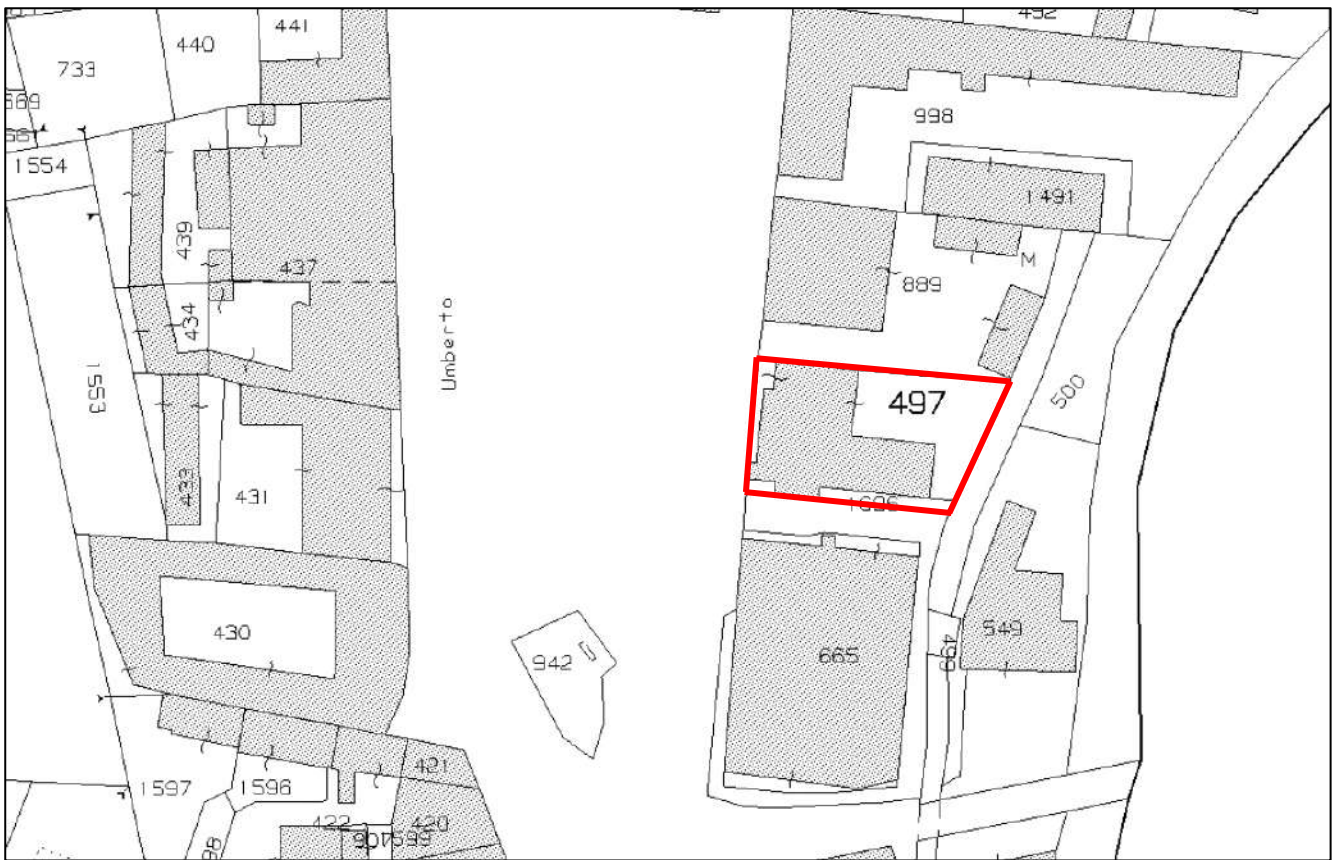
3.º piano



4.º piano



ESTRATTO DI MAPPA CATASTALE



VISURA CATASTALE



Direzione Provinciale di Cuneo
Ufficio Provinciale - Territorio
Servizi Catastali

Visura storica per immobile

Situazione degli atti informatizzati dall'impianto meccanografico al 09/02/2021

Data: 09/02/2021 - Ora: 14.43.07 Segue

Visura n.: T280132 Pag: 1

Dati della richiesta	Comune di VERZUOLO (Codice: L804)
Catasto Fabbricati	Provincia di CUNEO Foglio: 3 Particella: 497

INTESTATO

1	DEMANIO DELLO STATO	(1) Proprieta' per 1000/1000
---	---------------------	------------------------------

Unità immobiliare dal 14/12/2015

N.	DATI IDENTIFICATIVI				DATI DI CLASSAMENTO							DATI DERIVANTI DA
	Sezione	Foglio	Particella	Sub	Zona	Micro	Categoria	Classe	Consistenza	Superficie	Rendita	
1	Urbana	3	497		Cens.	Zona	B/4	3	2971 m ²	Catastale Totale: 561 m ²	Euro 997,36	VARIAZIONE del 14/12/2015 protocollo n. CN0295222 in atti del 14/12/2015 G. A. F. CODIFICA PIANO INCOERENTE (n. 152230 1/2015)
Indirizzo: PIAZZA MARTIRI DELLA LIBERTÀ piano: S1-T-1;												

Mappati Terreni Correlati

Codice Comune L804 - Sezione A - Foglio 3 - Particella 497

Situazione dell'unità immobiliare dal 09/11/2015

N.	DATI IDENTIFICATIVI				DATI DI CLASSAMENTO							DATI DERIVANTI DA
	Sezione	Foglio	Particella	Sub	Zona	Micro	Categoria	Classe	Consistenza	Superficie	Rendita	
1	Urbana	3	497		Cens.	Zona	B/4	3	2971 m ²	Catastale Totale: 561 m ²	Euro 997,36	Variatione del 09/11/2015 - Incremento in visura dei dati di superficie.
Indirizzo: PIAZZA MARTIRI DELLA LIBERTÀ;												
Notifica - Partita 168 Mod.58 -												



Direzione Provinciale di Cuneo
Ufficio Provinciale - Territorio
Servizi Catastali

Visura storica per immobile

Situazione degli atti informatizzati dall'impianto meccanografico al 09/02/2021

Data: 09/02/2021 - Ora: 14.43.07 Fine

Visura n.: T280132 Pag: 2

Situazione dell'unità immobiliare dal 01/01/1992

N.	DATI IDENTIFICATIVI				DATI DI CLASSAMENTO							DATI DERIVANTI DA
	Sezione	Foglio	Particella	Sub	Zona	Micro	Categoria	Classe	Consistenza	Superficie	Rendita	
1	Urbana	3	497		Cens.	Zona	B/4	3	2971 m ²	Catastale	Euro 997,36 L. 1.931.150	VARIAZIONE del 01/01/1992 VARIAZIONE DEL QUADRO TARIFFARIO
Indirizzo: PIAZZA MARTIRI DELLA LIBERTÀ;												
Notifica - Partita 168 Mod.58 -												

Situazione dell'unità immobiliare dall'impianto meccanografico

N.	DATI IDENTIFICATIVI				DATI DI CLASSAMENTO							DATI DERIVANTI DA
	Sezione	Foglio	Particella	Sub	Zona	Micro	Categoria	Classe	Consistenza	Superficie	Rendita	
1	Urbana	3	497		Cens.	Zona	B/4	3	2971 m ²	Catastale	L. 6.239	Impianto meccanografico del 30/06/1987
Indirizzo: PIAZZA MARTIRI DELLA LIBERTÀ;												
Notifica - Partita 168 Mod.58 -												

Situazione degli intestati dall'impianto meccanografico

N.	DATI ANAGRAFICI	CODICE FISCALE	DIRITTI E ONERI REALI
1	DEMANIO DELLO STATO		(1) Proprieta' per 1000/1000
DATI DERIVANTI DA		Impianto meccanografico del 30/06/1987	

Unità immobiliari n. 1

Visura telematica esente per fini istituzionali

DOCUMENTAZIONE FOTOGRAFICA









A G E N Z I A D E L D E M A N I O

Direzione Regionale Piemonte e Valle d'Aosta

FASCICOLO DEL BENE

**EX PALAZZINA SOTTUFFICIALI
ORA CASERMA STAZIONE CARABINIERI**
Via Guardia alla Frontiera, 1 – Vinadio (CN)

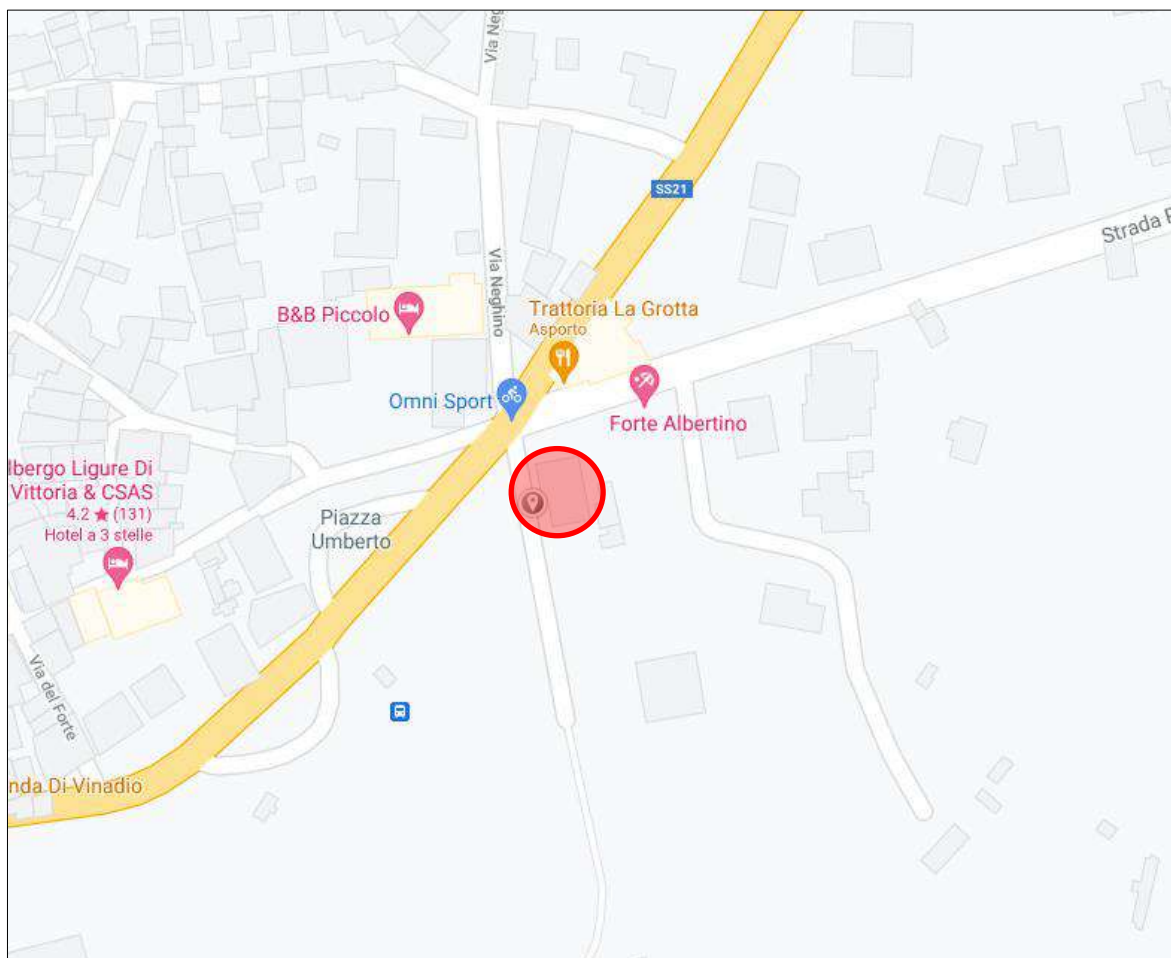
CNB0130


Direzione Regionale
Piemonte e Valle d'Aosta

DATI GENERALI		
INTERESSE STRATEGICO DI COMPETENZA STATALE		SI
APPARTENENZA AL PATRIMONIO CULTURALE TUTELATO/VINCOLATO		Tutelato
ANNO DI COSTRUZIONE		Ante anni '50
DENOMINAZIONE	CODICE BENE	CODICE FABBRICATO/I
EX PALAZZINA SOTTUFFICIALI ORA CASERMA STAZIONE	CNB0130	CN0068001 CN0068002 CN0068003

REGIONE	PROVINCIA	COMUNE	INDIRIZZO	GEOLOCALIZZAZIONE
PIEMONTE	CUNEO	VINADIO	VIA GUARDIA ALLA FRONTIERA, 1	44.30780, 7.17653

INDIVIDUAZIONE DEL BENE SU AEROFOTOGRAMMETRIA





DATI CATASTALI
Comune di Vinadio

cat.	Foglio	Particella	Subalterni
Fabbricati	11	331	-

CODICE FABBRICATO	AREA DI SEDIME (mq)	SUP. LORDA (mq)	VOLUME (mc)	IMMOBILE CIELO/TERRA SI/NO	TECNOLOGIA COSTRUTTIV A	ATTUALMENT E UTILIZZATO	PIANO INTERRATO	N. PIANI FUORI TERRA
CN0068001	187	748	2.307-	SI	MURATURA	SI	SI	3
CN0068002	56	56	186	SI	MURATURA	SI	NO	1
CN0068003	32	32	118	SI	MURATURA	SI	NO	1

ELABORATO PLANIMETRICO

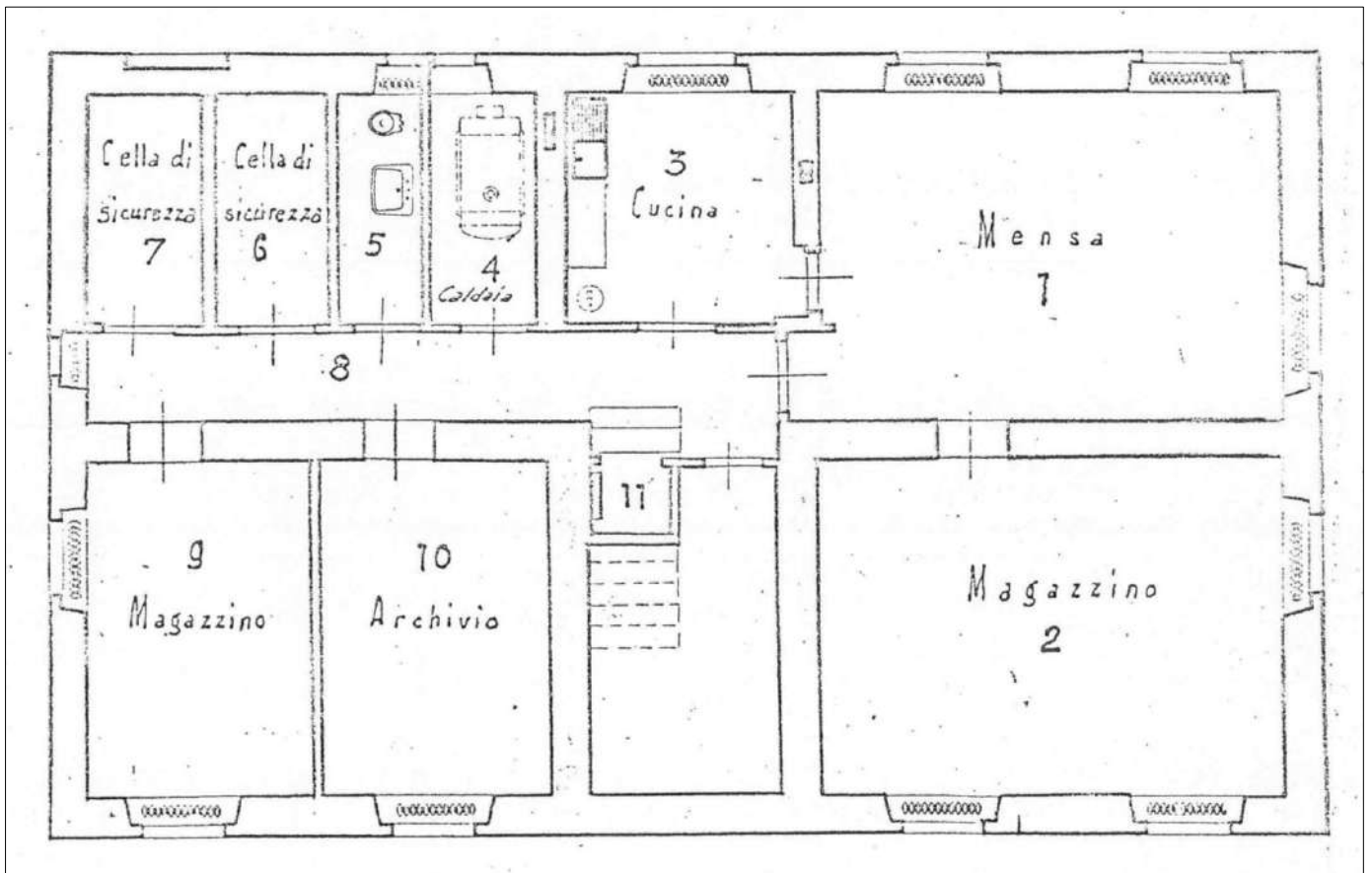
N.D.

PLANIMETRIA CATASTALE

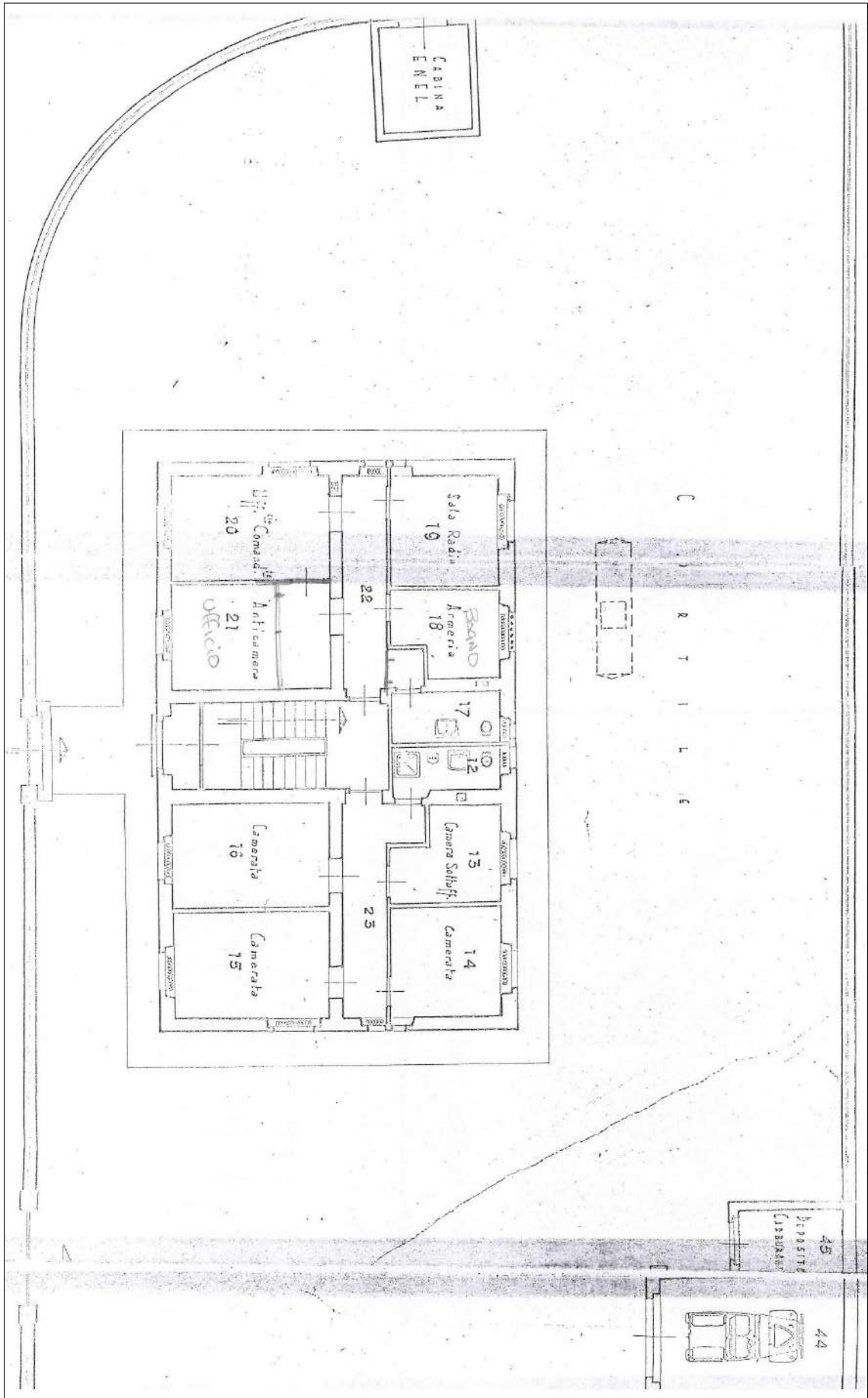
N.D.

PLANIMETRIA DELLO STATO DI FATTO (fuori scala)

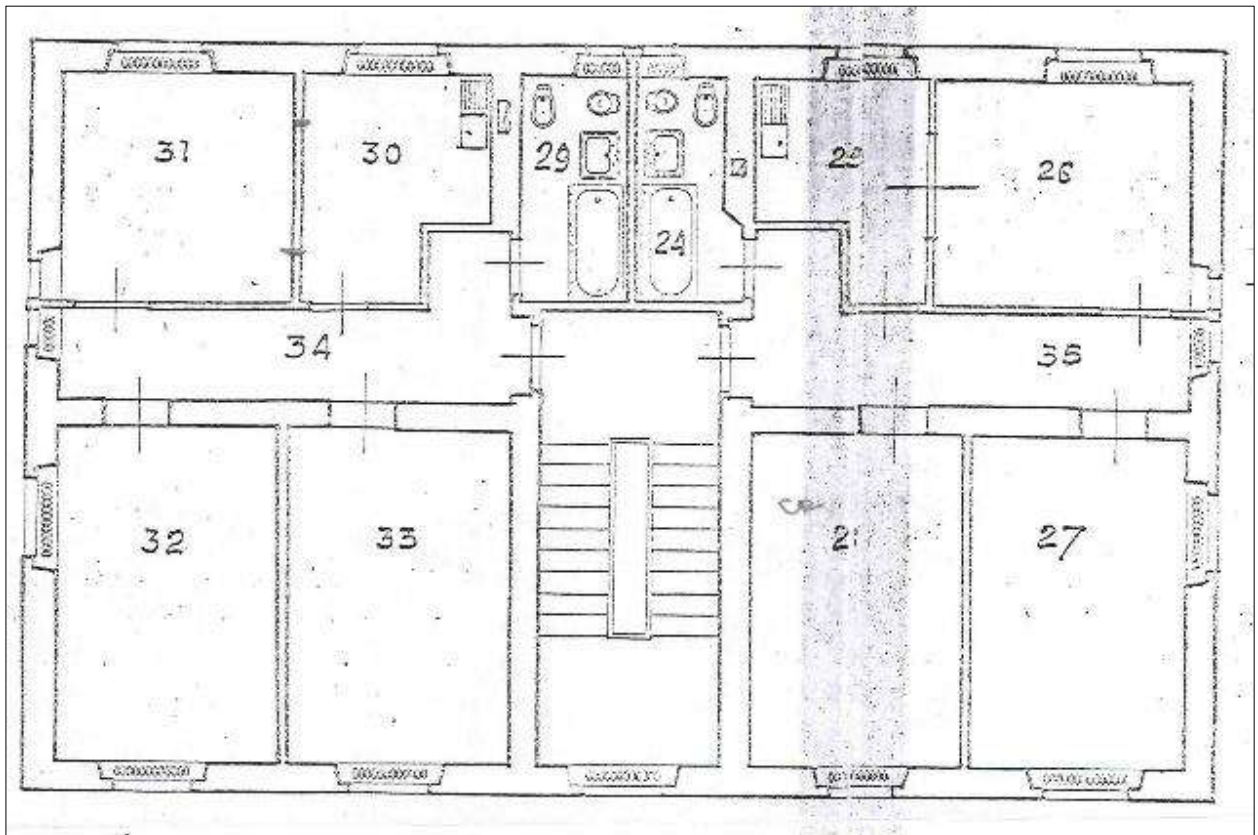
Piano Interrato



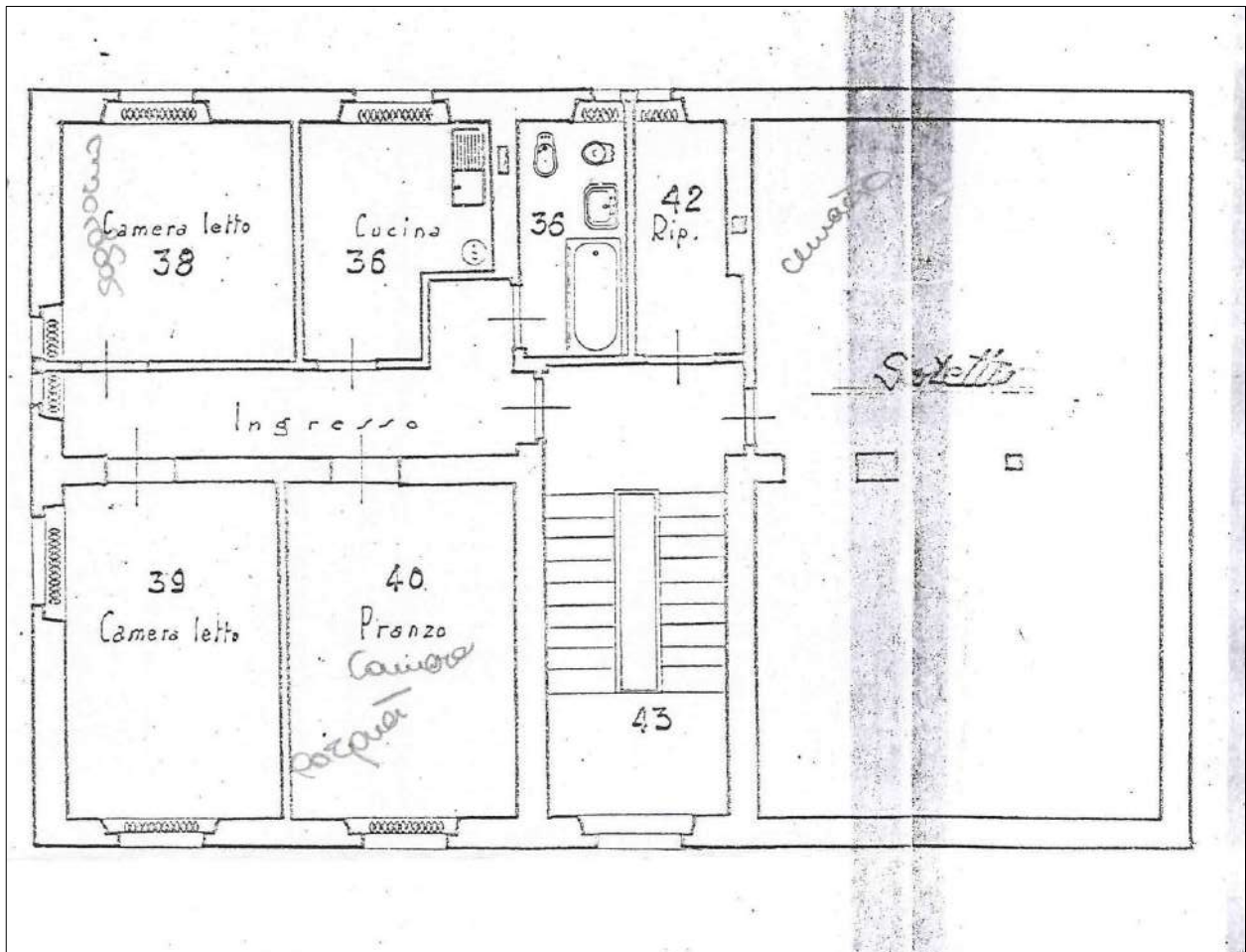
Piano Terra



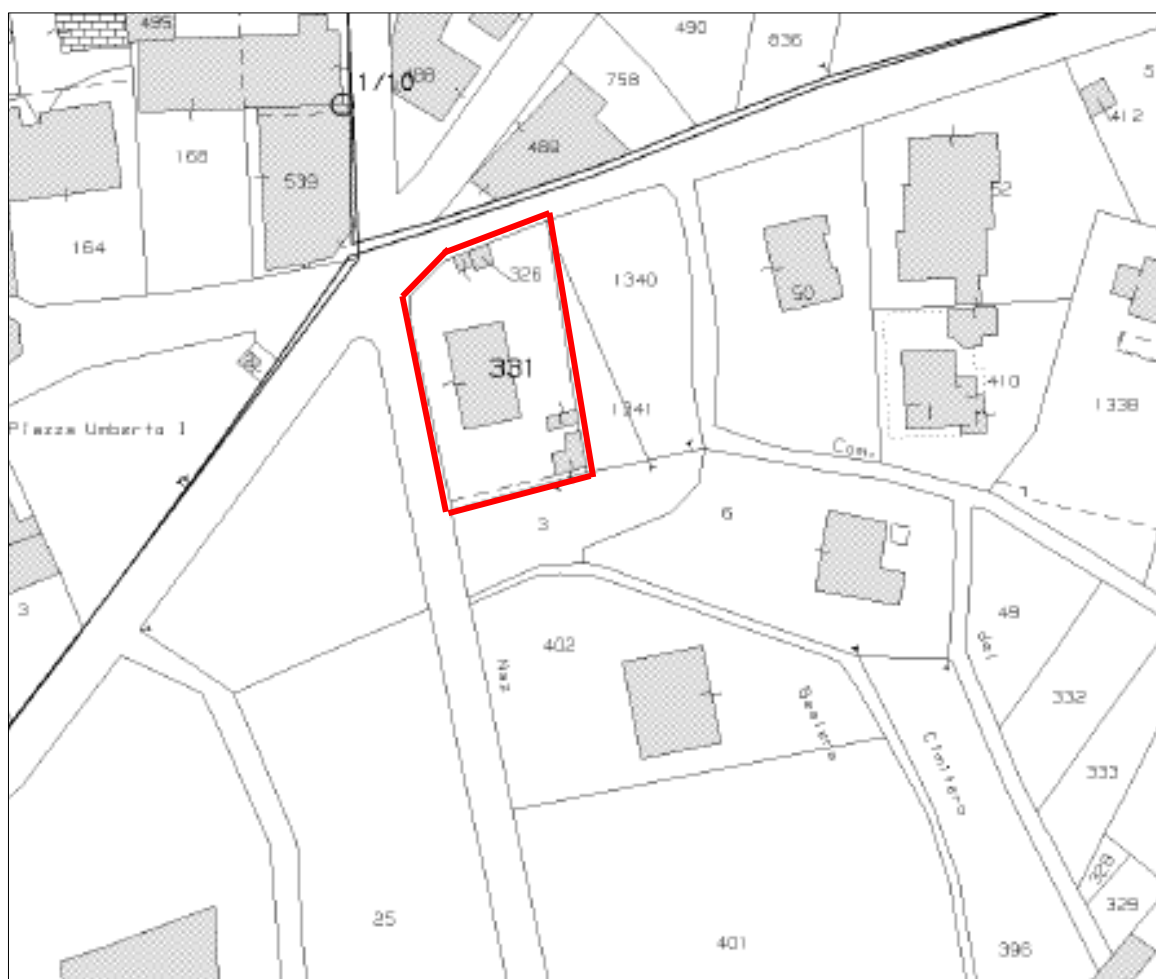
Piano Primo



Piano Secondo



ESTRATTO DI MAPPA CATASTALE



VISURA CATASTALE



Direzione Provinciale di Cuneo
Ufficio Provinciale - Territorio
Servizi Catastali

Visura storica per immobile

Situazione degli atti informatizzati dall'impianto meccanografico al 09/02/2021

Data: 09/02/2021 - Ora: 15.23.59 Segue

Visura n.: T304987 Pag: 1

Dati della richiesta	Comune di VINADIO (Codice: M055)
Catasto Fabbricati	Provincia di CUNEO Foglio: 11 Particella: 331

INTESTATO

1	DEMANIO DELLO STATO	(1) Proprieta'
---	---------------------	----------------

Unità immobiliare dal 17/03/2005

N.	DATI IDENTIFICATIVI				DATI DI CLASSAMENTO						DATI DERIVANTI DA	
	Sezione Urbana	Foglio	Particella	Sub	Zona Cens.	Micro Zona	Categoria	Classe	Consistenza	Superficie Catastale		Rendita
1		11	331				B/1	3	2443 m²		Euro 846,35	VARIAZIONE del 17/03/2005 protocollo n. CN0112109 in atti dal 17/03/2005 VAM - CAMBIO IDENTIFICATIVO (n. 59837.1/2005)
Indirizzo		VIA SAN ROCCO piano: S1-T-1-2										
Notifica		CN0314963/2005		Partita		-		Mod.58		-		

Mappali Terreni Correlati

Codice Comune M055 - Sezione - Foglio 11 - Particella 331

Situazione degli intestati dal 17/03/2005

N.	DATI ANAGRAFICI	CODICE FISCALE	DIRITTI E ONERI REALI
1	DEMANIO DELLO STATO		(1) Proprieta'
DATI DERIVANTI DA		VARIAZIONE del 17/03/2005 protocollo n. CN0112109 in atti dal 17/03/2005 Registrazione: VAM - CAMBIO IDENTIFICATIVO (n. 59837.1/2005)	

Situazione dell'unità immobiliare che ha originato il precedente relativa ad atto del 21/10/1950 (antecedente all'impianto meccanografico)

N.	DATI IDENTIFICATIVI				DATI DI CLASSAMENTO						DATI DERIVANTI DA	
	Sezione Urbana	Foglio	Particella	Sub	Zona Cens.	Micro Zona	Categoria	Classe	Consistenza	Superficie Catastale		Rendita
1		11	331				B/1	3	2443 m²		Euro 2,79 L. 5.374	DOMANDA (COMPRESSE LE DENUNZIE PER VARIAZIONI) del 21/10/1950 in atti dal 27/05/1996 (n. 6220.1/1996)



Direzione Provinciale di Cuneo
Ufficio Provinciale - Territorio
Servizi Catastali

Visura storica per immobile

Situazione degli atti informatizzati dall'impianto meccanografico al 09/02/2021

Data: 09/02/2021 - Ora: 15.23.59 Segue

Visura n.: T304987 Pag: 2

Indirizzo	VIA SAN ROCCO piano: 1S-T/1-2		
Notifica	-	Partita	1000500
		Mod.58	-

Situazione dell'unità immobiliare dal 01/01/1992

N.	DATI IDENTIFICATIVI				DATI DI CLASSAMENTO						DATI DERIVANTI DA	
	Sezione Urbana	Foglio	Particella	Sub	Zona Cens.	Micro Zona	Categoria	Classe	Consistenza	Superficie Catastale		Rendita
1		11	331				B/1	3			Euro 846,35 L. 1.636.810	VARIAZIONE del 01/01/1992 VARIAZIONE DEL QUADRO TARIFFARIO
Indirizzo		VIA SAN ROCCO piano: 1S-T/1-2										
Notifica				Partita		1000500		Mod.58		-		

Situazione dell'unità immobiliare dal 27/05/1996

N.	DATI IDENTIFICATIVI				DATI DI CLASSAMENTO						DATI DERIVANTI DA	
	Sezione Urbana	Foglio	Particella	Sub	Zona Cens.	Micro Zona	Categoria	Classe	Consistenza	Superficie Catastale		Rendita
1		11	331				B/1	3			L. 1.636.810	SOSTITUZIONE RIFERIMENTI DI MAPPA del 27/05/1996 in atti dal 27/05/1996 (n. 3152.1/1996)
Indirizzo		VIA SAN ROCCO piano: 1S-T/1-2										
Notifica				Partita		87		Mod.58		-		

Situazione degli intestati dal 27/05/1996

N.	DATI ANAGRAFICI	CODICE FISCALE	DIRITTI E ONERI REALI
1	DEMANIO DELLO STATO RAMO GUERRA		fino al 21/10/1950
DATI DERIVANTI DA		SOSTITUZIONE RIFERIMENTI DI MAPPA del 27/05/1996 in atti dal 27/05/1996 Registrazione: (n. 3152.1/1996)	

Situazione degli intestati relativa ad atto del 21/10/1950 (antecedente all'impianto meccanografico)

N.	DATI ANAGRAFICI	CODICE FISCALE	DIRITTI E ONERI REALI
1	DEMANIO DELLO STATO		(1) Proprieta' fino al 17/03/2005
DATI DERIVANTI DA		DOMANDA (COMPRESSE LE DENUNZIE PER VARIAZIONI) del 21/10/1950 Voltura in atti dal 27/05/1996 Repertorio n.: 64 Rogante: MINISTERO FINANZE Sede: ROMA Registrazione: CAMBIO DENOMINAZIONE (n. 6220.1/1996)	

Visura storica per immobile

Situazione degli atti informatizzati dall'impianto meccanografico al 09/02/2021

Situazione dell'unità immobiliare che ha originato il precedente dal 01/01/1992

N.	DATI IDENTIFICATIVI				DATI DI CLASSAMENTO						DATI DERIVANTI DA	
	Sezione Urbana	Foglio	Particella	Sub	Zona Cens.	Micro Zona	Categoria	Classe	Consistenza	Superficie Catastale		Rendita
1		11	5				B/1	3	2443 m ³		Euro 845,35 L. 1.636.810	VARIAZIONE del 01/01/1992 VARIAZIONE DEL QUADRO TARIFFARIO
Indirizzo		VIA SAN ROCCO piano: T-1-2US.										
Notifica				Partita		87		Mod.58				

Situazione dell'unità immobiliare dall'impianto meccanografico

N.	DATI IDENTIFICATIVI				DATI DI CLASSAMENTO						DATI DERIVANTI DA	
	Sezione Urbana	Foglio	Particella	Sub	Zona Cens.	Micro Zona	Categoria	Classe	Consistenza	Superficie Catastale		Rendita
1		11	5				B/1	3	2443 m ²		L. 5.374	Impianto meccanografico del 30/06/1987
Indirizzo		VIA SAN ROCCO piano: T-1-2US.										
Notifica				Partita		87		Mod.58				

Situazione degli intestati dall'impianto meccanografico

N.	DATI ANAGRAFICI	CODICE FISCALE	DIRITTI E ONERI REALI
1	DEMANIO DELLO STATO RAMO GUERRA		fino al 27/05/1996
DATI DERIVANTI DA		Impianto meccanografico del 30/06/1987	

Unità immobiliari n. 1

Visura telematica esente per fini istituzionali

DOCUMENTAZIONE FOTOGRAFICA



Fabbricato - CN0068001




Fabbricato - CN0068001



Fabbricato - CN0068001



Fabbricato - CN0068001



Fabbricato - CN0068001



Fabbricato - CN0068001



Fabbricato - CN0068002



Fabbricato - CN0068002



Fabbricato - CN0068002



Fabbricato - CN0068002



Fabbricato - CN0068003



Fabbricato - CN0068003



A G E N Z I A D E L D E M A N I O

Direzione Regionale Piemonte e Valle d'Aosta

FASCICOLO DEL BENE

CASERMA CARABINIERI

Via Nazionale, 6 – Pietraporzio (CN)

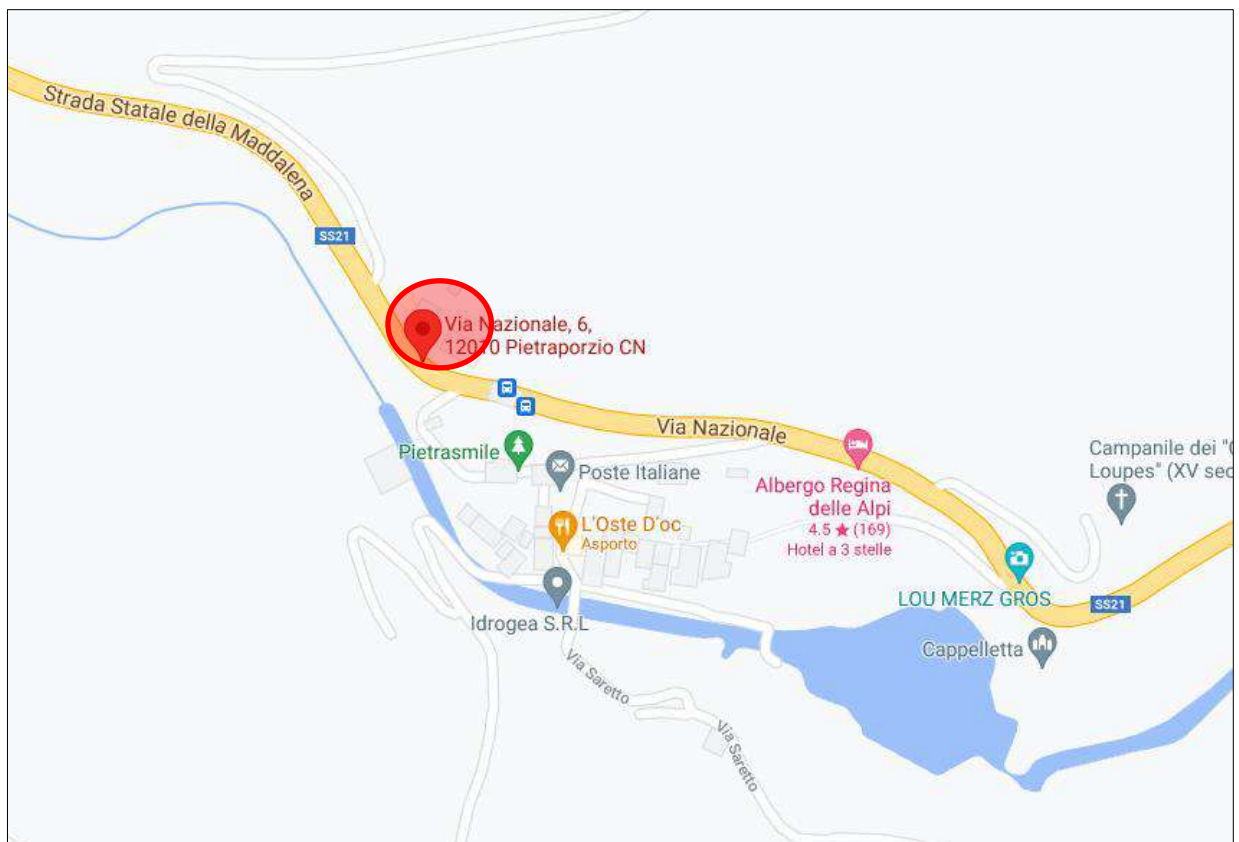
CNB0134

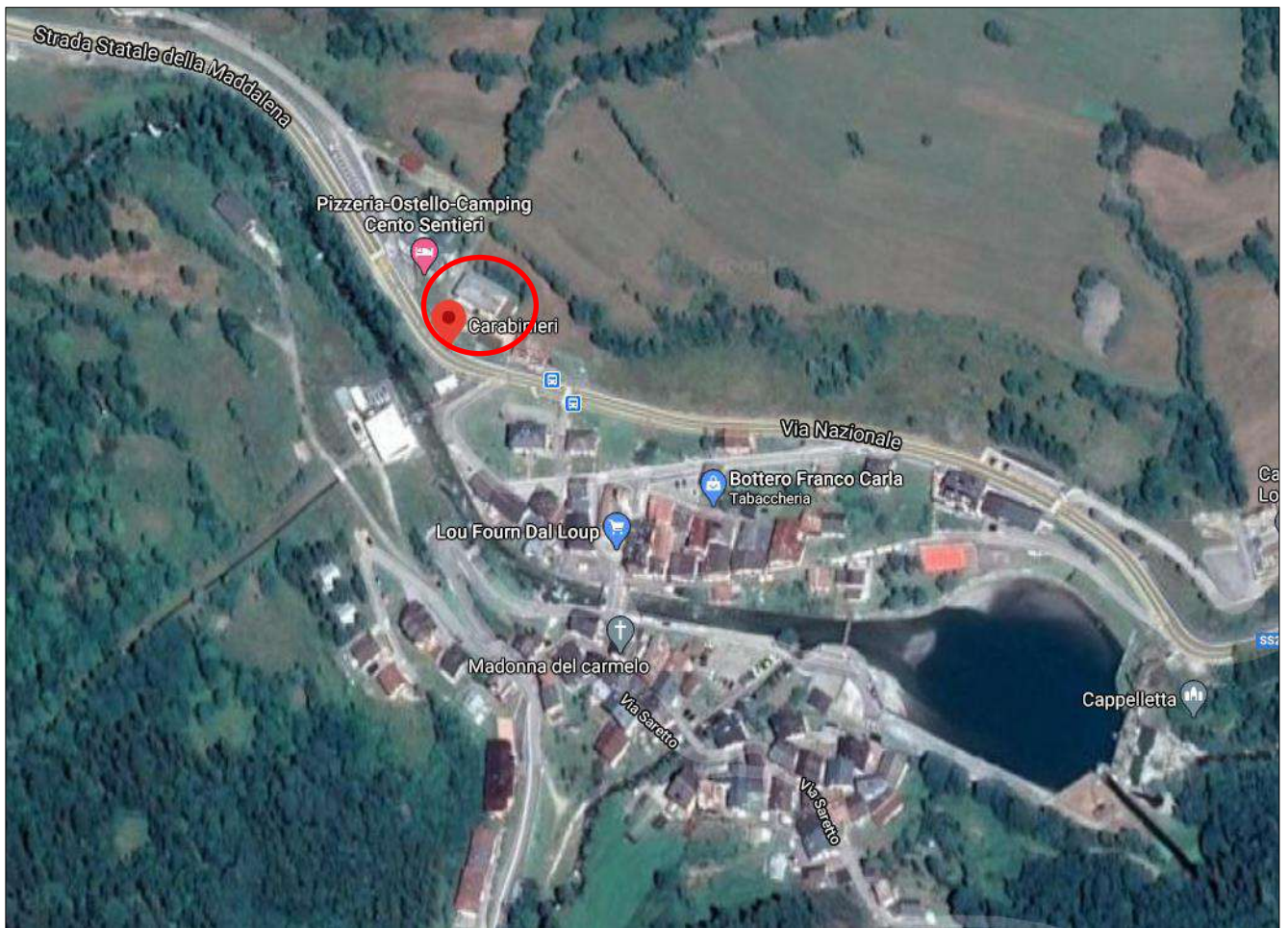
Direzione Regionale
Piemonte e Valle d'Aosta

DATI GENERALI		
INTERESSE STRATEGICO DI COMPETENZA STATALE		SI
APPARTENENZA AL PATRIMONIO CULTURALE TUTELATO/VINCOLATO		Tutelato
ANNO DI COSTRUZIONE		Ante 1955
DENOMINAZIONE	CODICE BENE	CODICE FABBRICATO/I
CASERMA CARABINIERI	CNB0134	CN0061001

REGIONE	PROVINCIA	COMUNE	INDIRIZZO	GEOLOCALIZZAZIONE
PIEMONTE	CUNEO	PIETRAPORZIO	VIA NAZIONALE, 6	44.34457, 7.03156

INDIVIDUAZIONE DEL BENE SU AEROFOTOGRAMMETRIA





DATI CATASTALI
Comune di Pietraporzio (CN)

cat.	Foglio	Particella	Subalterni
Fabbricati	6	757	-

CODICE FABBRICATO	AREA DI SEDIME (mq)	SUP. LORDA (mq)	VOLUME (mc)	IMMOBILE CIELO/TERRA S/NO	TECNOLOGIA COSTRUTTIV A	ATTUALMENT E UTILIZZATO	PIANO INTERRATO	N. PIANI FUORI TERRA
CN0061001	374	622	-	SI	MURATURA	SI	SI	2

ELABORATO PLANIMETRICO

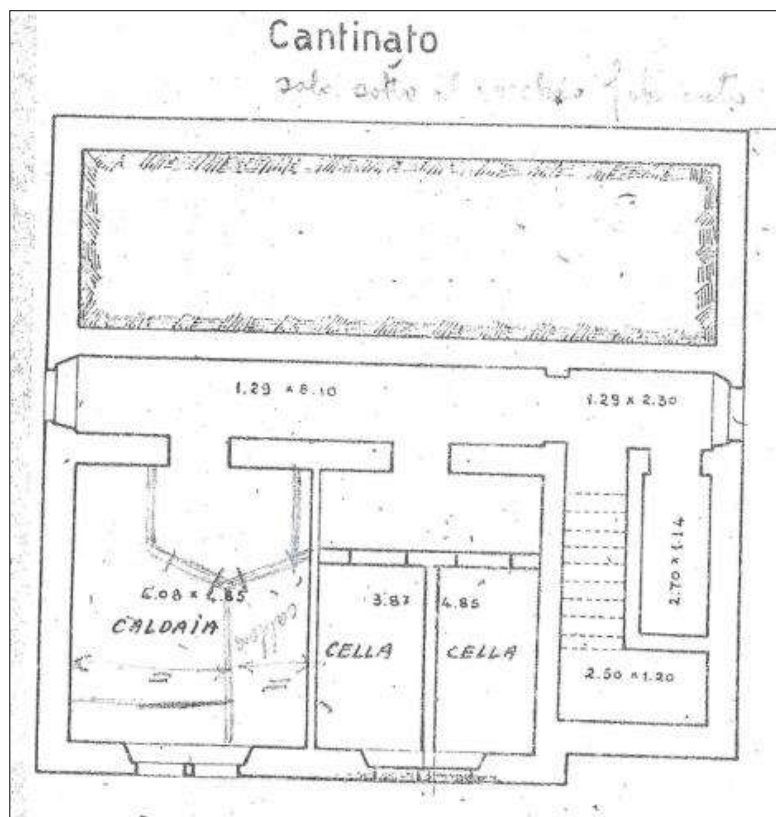
N.D.

PLANIMETRIA CATASTALE

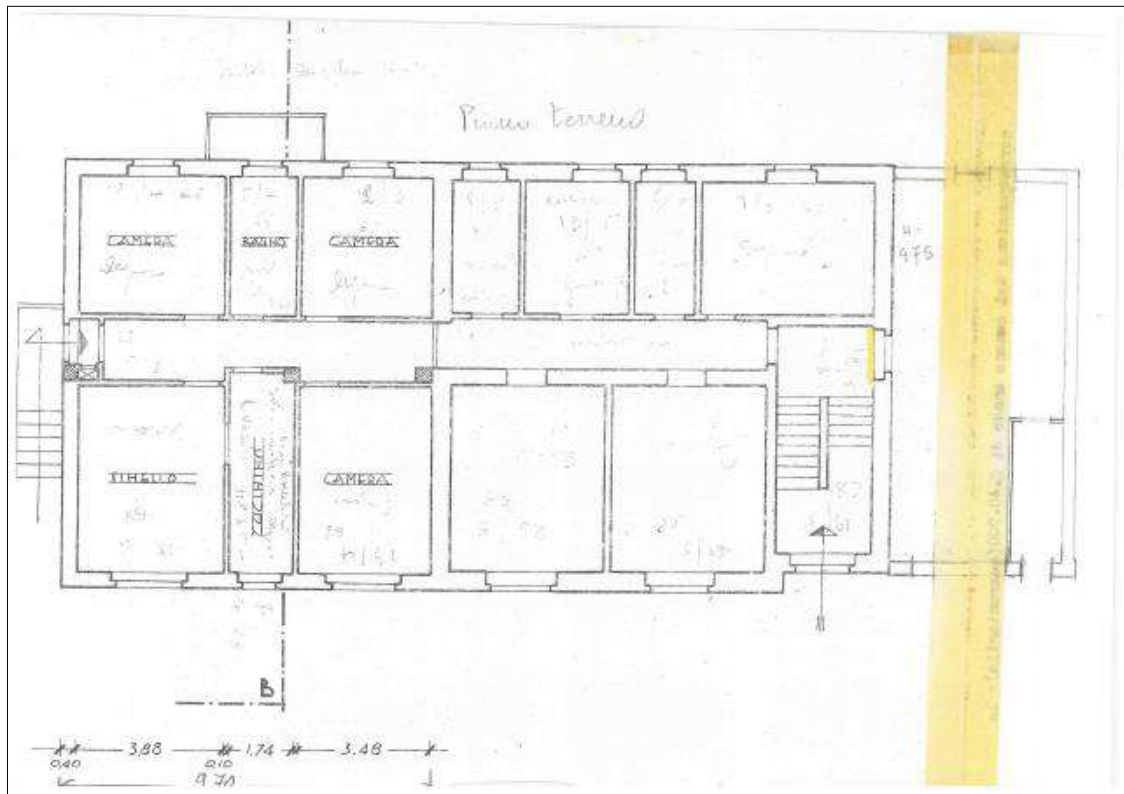
N.D.

PLANIMETRIA DELLO STATO DI FATTO (fuori scala)

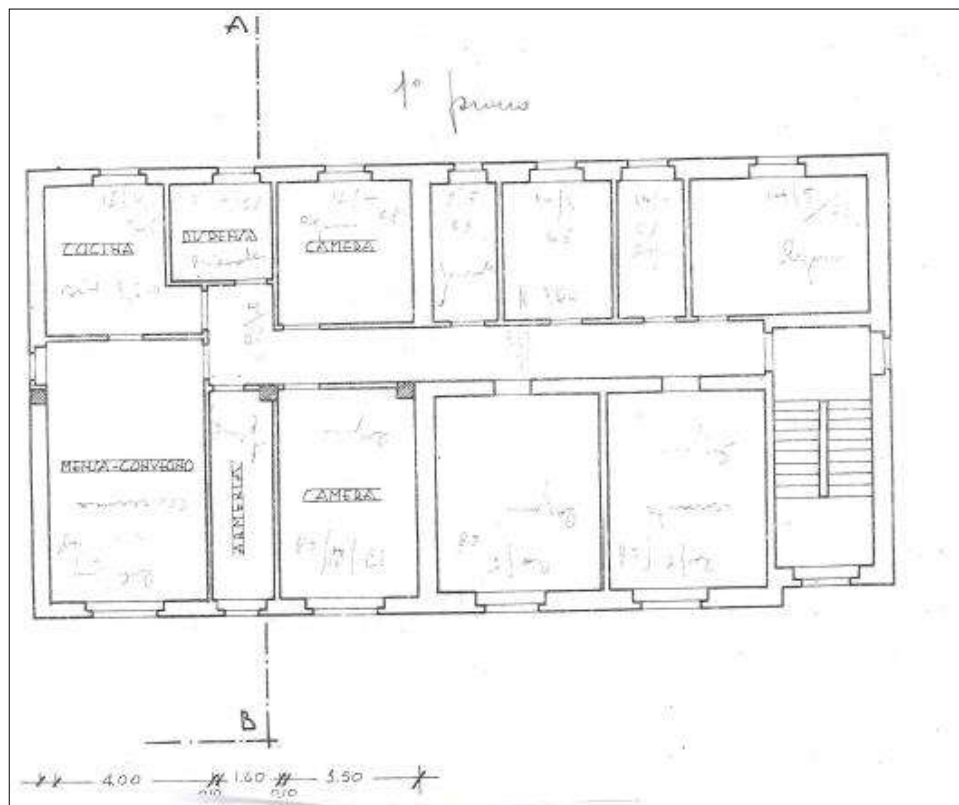
Piano Interrato



Piano Terra



Piano Primo



VISURA CATASTALE



Direzione Provinciale di Cuneo
Ufficio Provinciale - Territorio
Servizi Catastali

Visura storica per immobile

Situazione degli atti informatizzati dall'impianto meccanografico al 09/02/2021

Data: 09/02/2021 - Ora: 14.36.15 Segue

Visura n.: T270646 Pag: 1

Dati della richiesta	Comune di PIETRAPORZIO (Codice: G625) Provincia di CUNEO
Catasto Fabbricati	Foglio: 6 Particella: 757 Sub.: 1

INTESTATO

1	DELMANO DELLO STATO	(1) Proprietà
---	---------------------	---------------

Unità immobiliare dal 19/07/2005

N.	DATI IDENTIFICATIVI				DATI DI CLASSAMENTO							DATI DERIVANTI DA	
	Sezione Urban	Foglio	Particella	Sub	Zona Cens.	Micro Zona	Categoria	Classe	Consistenza	Superficie Catastale	Rendita		
1		6	757	1			E/1	U	2088 m²		Euro 647,01	Variazione del 19/07/2005 protocollo n. CN0225433 in atti dal 19/07/2005 VARIAZIONE PER MODIFICA IDENTIFICATIVO - ALLINEAMENTO MAPPE (n. 04668.1/2005)	
Indirizzo		VIA NAZIONALE n. 6 piano: S1-T1;											
Notifica		CN0223040/2004				Partita		-		Mod.58		-	

Mappali Terenzi Correlati

Codice Comune G625 - Sezione - Foglio 6 - Particella 757

Situazione degli intestati dal 19/07/2005

N.	DATI ANAGRAFICI	CODICE FISCALE	DIRITTI E ONERI REALI
1	DELMANO DELLO STATO		(1) Proprietà
DATI DERIVANTI DA		del 19/07/2005 protocollo n. CN0225433 in atti dal 19/07/2005 Registrazione: VARIAZIONE PER MODIFICA IDENTIFICATIVO - ALLINEAMENTO MAPPE (n. 04668.1/2005)	



Direzione Provinciale di Cuneo
Ufficio Provinciale - Territorio
Servizi Catastali

Visura storica per immobile

Situazione degli atti informatizzati dall'impianto meccanografico al 09/02/2021

Data: 09/02/2021 - Ora: 14.36.15 Fine

Visura n.: T270646 Pag: 2

Situazione dell'unità immobiliare che ha originato il precedente dal 30/10/2000

N.	DATI IDENTIFICATIVI				DATI DI CLASSAMENTO							DATI DERIVANTI DA	
	Sezione Urban	Foglio	Particella	Sub	Zona Cens.	Micro Zona	Categoria	Classe	Consistenza	Superficie Catastale	Rendita		
1		6	671	3			E/1	U	2088 m²		Euro 647,01 L. 1.252.800	VARIAZIONE del 30/10/2000 protocollo n. 188825 in atti dal 30/10/2000 FUSIONE-AMPLIAMENTO (n. 6699.1/2000)	
Indirizzo		VIA NAZIONALE n. 6 piano: S1-T1;											
Notifica		CN0223040/2004				Partita		-		Mod.58		-	

Situazione degli intestati dal 30/10/2000

N.	DATI ANAGRAFICI	CODICE FISCALE	DIRITTI E ONERI REALI
1	DELMANO DELLO STATO		(1) Proprietà fino al 19/07/2005
DATI DERIVANTI DA		VARIAZIONE del 30/10/2000 protocollo n. 188825 in atti dal 30/10/2000 Registrazione: FUSIONE-AMPLIAMENTO (n. 6699.1/2000)	

Per ulteriori variazioni richiedere le visure storiche dei seguenti immobili soppressi, originari del precedente:

- foglio 6 particella 671 subalterno 1
- foglio 6 particella 671 subalterno 1
- foglio 6 particella 671 subalterno 2

Unità immobiliari n. 1

Visura telematica esente per fini istituzionali

DOCUMENTAZIONE FOTOGRAFICA



1. Prospetto principale



2. Dettaglio facciata



3. Vista lato Nord



4. Dettaglio facciata principale



5. Particolare muratura con antiferidi



6. Prospetto lato Nord



7. Vista d'insieme



8. Particolare rampa accesso pedonale



9. Vista frontale della tettoia



10. Vista laterale della tettoia ricovero automezzi




11. Locale archivio



12. Locale ufficio



13. Tracce d'umidità nelle pareti dell'alloggio di servizio



14. Macchie umidità nell'alloggio di servizio



15. Locale servizi



16. Umidità murature locale casermaggio



17. Centrale termica



18. Bombole gas in esterno



19. Locale seminterrato



20. Accesso locale celle



21. Magazzino in seminterrato



22. Locale casermaggio



23. Locale rimessa



24. Locale rimessa



25. Corridoio uffici



26. Locale adibito a deposito casermaggio



27. Scale accesso sotterraneo



28. locale casermaggio



29. Locale cucina casermaggio



30. Sala mensa



A G E N Z I A D E L D E M A N I O

Direzione Regionale Piemonte e Valle d'Aosta

FASCICOLO DEL BENE

EX CARCERE GIUDIZIARIO

Via Leutrum, 8/a – Cuneo (CN)

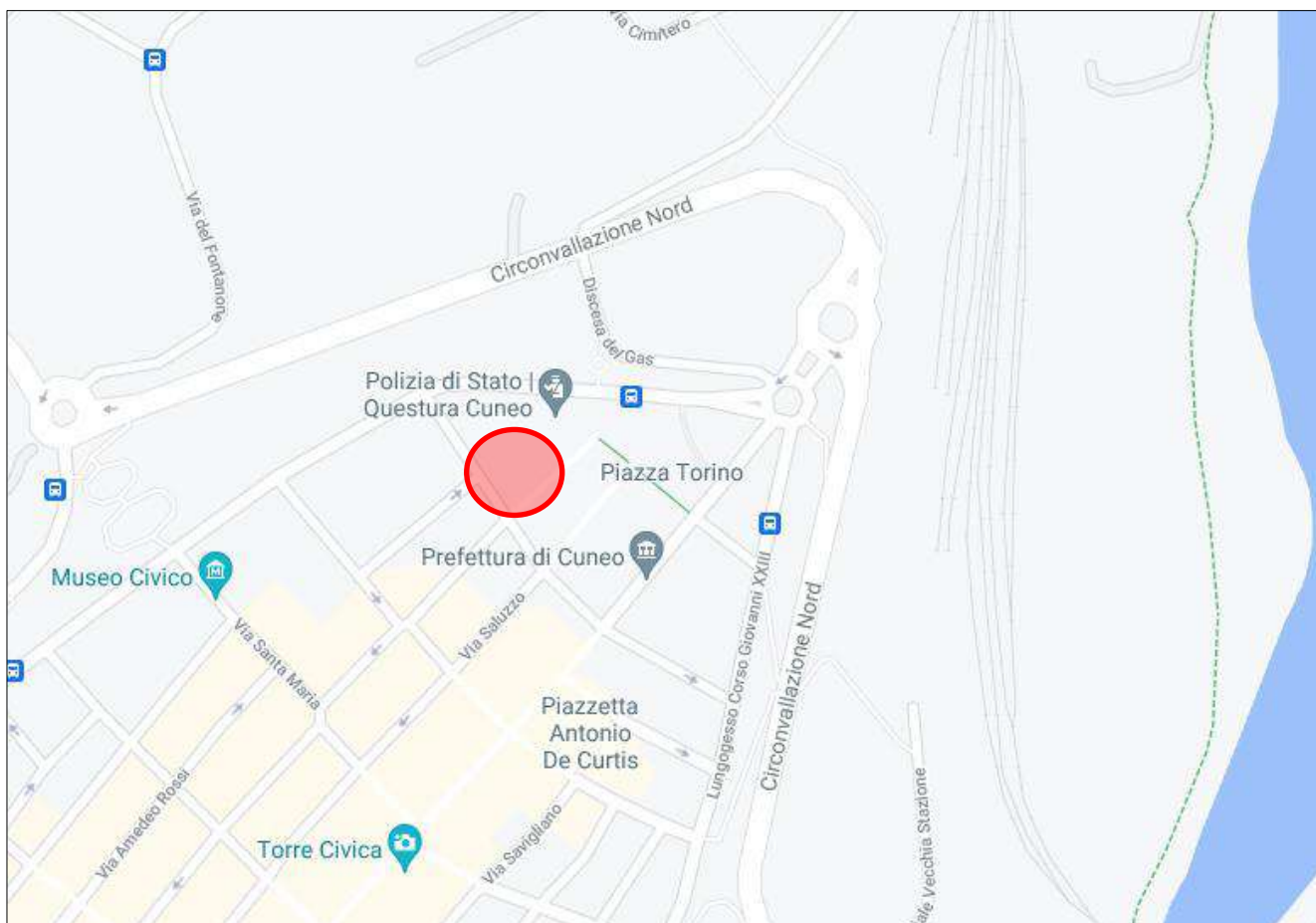
CNB0566

Direzione Regionale
Piemonte e Valle d'Aosta

DATI GENERALI		
INTERESSE STRATEGICO DI COMPETENZA STATALE		SI
APPARTENENZA AL PATRIMONIO CULTURALE TUTELATO/VINCOLATO		Tutelato
ANNO DI COSTRUZIONE		Ante anni '40
DENOMINAZIONE	CODICE BENE	CODICE FABBRICATO/I
EX CARCERE GIUDIZIARIO	CNB0566	CN0491001

REGIONE	PROVINCIA	COMUNE	INDIRIZZO	GEOLOCALIZZAZIONE
PIEMONTE	CUNEO	CUNEO	VIA LEUTRUM, 8/A	44.39530, 7.5524

INDIVIDUAZIONE DEL BENE SU AEROFOTOGRAMMETRIA





DATI CATASTALI da aggiornare
Comune di Cuneo

cat.	Foglio	Particella	Subalterni
Fabbricati	89	14	
Fabbricati	89	K	

CODICE FABBRICATO	AREA DI SEDIME (mq)	SUP. LORDA (mq)	VOLUME (mc)	IMMOBILE CIELO/TERRA SI/NO	TECNOLOGIA COSTRUTTIV A	ATTUALMENT E UTILIZZATO	PIANO INTERRATO	N. PIANI FUORI TERRA
CN0491001	845	2.650	-	SI	MURATURA	SI	SI	3

ELABORATO PLANIMETRICO

N.D.

PLANIMETRIA CATASTALE (fuori scala)

N.D.

PLANIMETRIA DELLO STATO DI FATTO (fuori scala)

N.D.

ESTRATTO DI MAPPA CATASTALE



VISURA CATASTALE



Direzione Provinciale di Cuneo
Ufficio Provinciale - Territorio
Servizi Catastali

Data: 16/03/2021 - Ora: 14.10.54 Fine

Visura n.: T249912 Pag: 1

Visura per immobile Situazione degli atti informatizzati al 16/03/2021

Dati della richiesta	Comune di CUNEO (Codice: D205) Provincia di CUNEO
Catasto Fabbricati	Foglio: 89 Particella: 14

Unità immobiliare

N.	DATI IDENTIFICATIVI				DATI DI CLASSAMENTO						DATI DERIVANTI DA	
	Sezione	Foglio	Particella	Sub	Zona Cens.	Micro Zona	Categoria	Classe	Consistenza	Superficie Catastale		Rendita
1	Urbana	89	K		2		B/3	U	10416 m ²		Euro 1.075,87 L. 2.083,200	VARIAZIONE D'UFFICIO del 01/01/1994 in atti dal 17/02/1994 RETTIFICA ZONA CENSUARIA - ART.2 LEGGE DEL 24/3/93 N. 75 (n. 100000.1/1994)

Indirizzo	VIA CARLO SIGISMONDO LEUTRUM n. 2 n. 4;											
Notifica	-							Partita	1021358	Mod 58	-	

INESIATO

N.	DATI ANAGRAFICI	CODICE FISCALE	DIRITTI E ONERI REALI
1	DEMANIO DELLO STATO		(1) Proprietà
DATI DERIVANTI DA	VOLTURA D'UFFICIO del 16/05/1996 Voltura in atti dal 29/05/1996 Registrazione: CANCELLAZIONE COD. FISCALE (n. 6029.1/1996)		

Mappali Terreni Correlati:
Codice Comune D205 - Sezione - Foglio 89 - Particella K

Unità immobiliari n. 1

Visura telematica esente per fini istituzionali

DOCUMENTAZIONE FOTOGRAFICA

VISTA INTERNO CORTILE 1





VISTA INTERNO CORTILE 2





VISTA INTERNA LOCALI RISTRUTTURATI





VISTA INTERNA LOCALI DA RISTRUTTURARE



