



A G E N Z I A D E L D E M A N I O

Direzione Regionale Piemonte e Valle d'Aosta

PROCEDURA APERTA, AI SENSI DELL'ART. 60 DEL D.LGS. 50/2016 E SS.MM.II., PER L'AFFIDAMENTO DEL SERVIZIO DI VERIFICA DELLA VULNERABILITÀ SISMICA, DIAGNOSI ENERGETICA, RILIEVO GEOMETRICO, ARCHITETTONICO, TECNOLOGICO ED IMPIANTISTICO DA RESTITUIRE IN MODALITÀ BIM, ED EVENTUALE PROGETTAZIONE DI FATTIBILITÀ TECNICO-ECONOMICA DA RESTITUIRE IN MODALITÀ BIM PER TALUNI BENI DI PROPRIETÀ DELLO STATO, SITUATI NELLE REGIONI PIEMONTE E VALLE D'AOSTA.

ALLEGATO A3 FASCICOLI

BENI APPARTENENTI AL LOTTO 3

ELENCO BENI LOTTO 3:

1. TOB0067;
2. TOB0179;
3. TOB0401;
4. TOB0677;
5. TOB0966;
6. TOB1128;
7. TOB1153;



A G E N Z I A D E L D E M A N I O

Direzione Regionale Piemonte e Valle d'Aosta

FASCICOLO DEL BENE

CASERMA

Viale della Vittoria n. 1, Bardonecchia (TO)

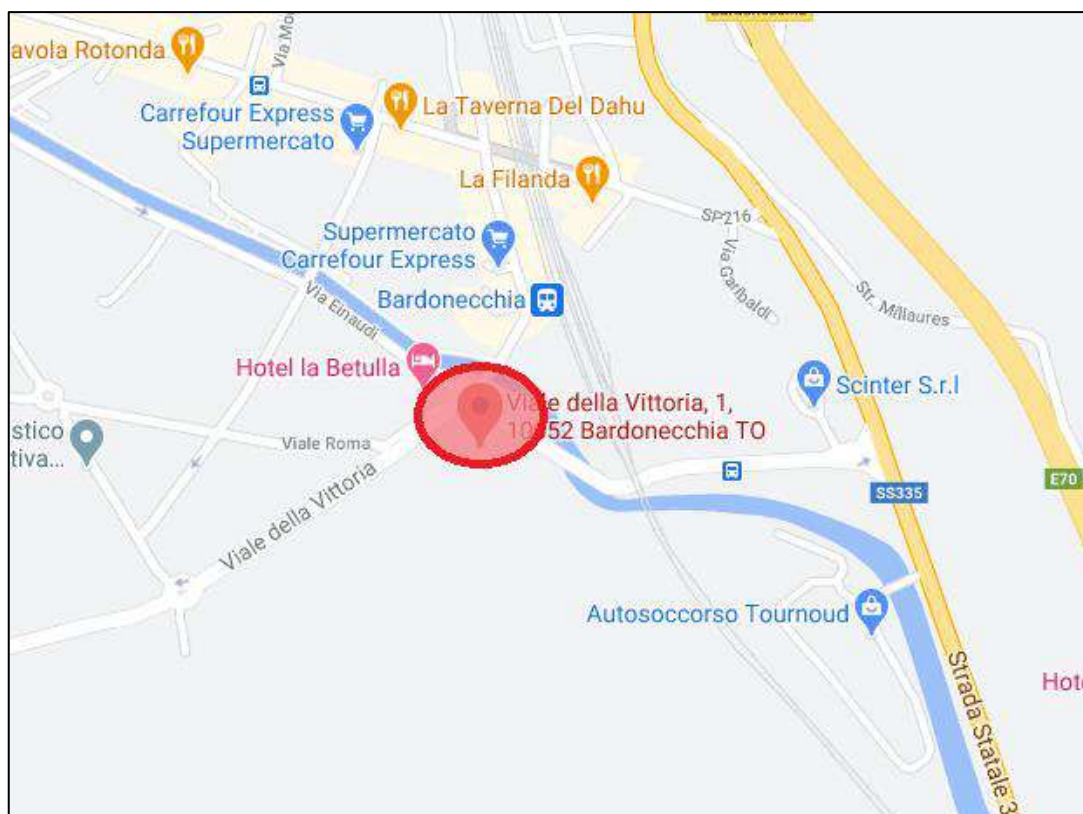
TOB0067/parte

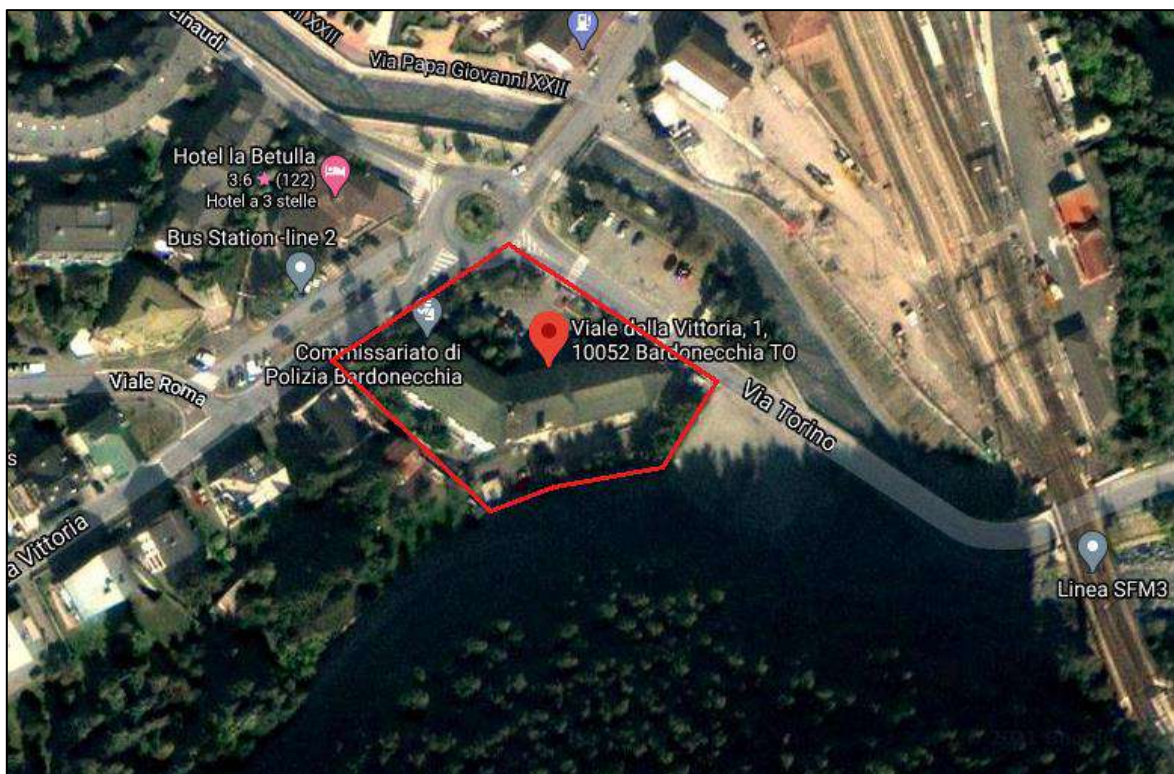
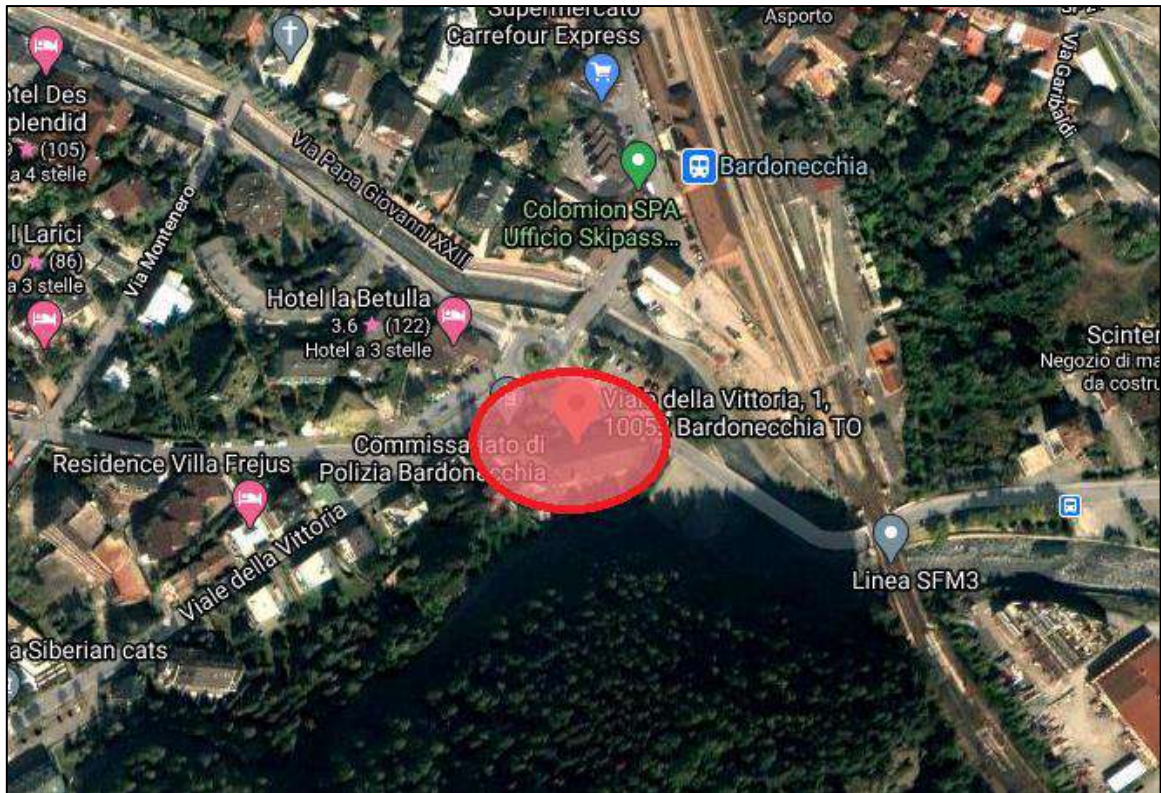
Direzione Regionale
Piemonte e Valle d'Aosta

DATI GENERALI		
INTERESSE STRATEGICO DI COMPETENZA STATALE		SI
APPARTENENZA AL PATRIMONIO CULTURALE TUTELATO/VINCOLATO		NO
ANNO DI COSTRUZIONE		1991/1994
DENOMINAZIONE	CODICE BENE	CODICE FABBRICATO
CASERMA	TOB0067	TO0236001, TO0236002

REGIONE	PROVINCIA	COMUNE	INDIRIZZO	GEOLOCALIZZAZIONE
PIEMONTE	TORINO	BARDONECCHIA	VIALE DELLA VITTORIA N. 1	45.07523, 6.70904

INDIVIDUAZIONE DEL BENE SU AEROFOTOGRAMMETRIA





DATI CATASTALI
Comune di Bardonecchia

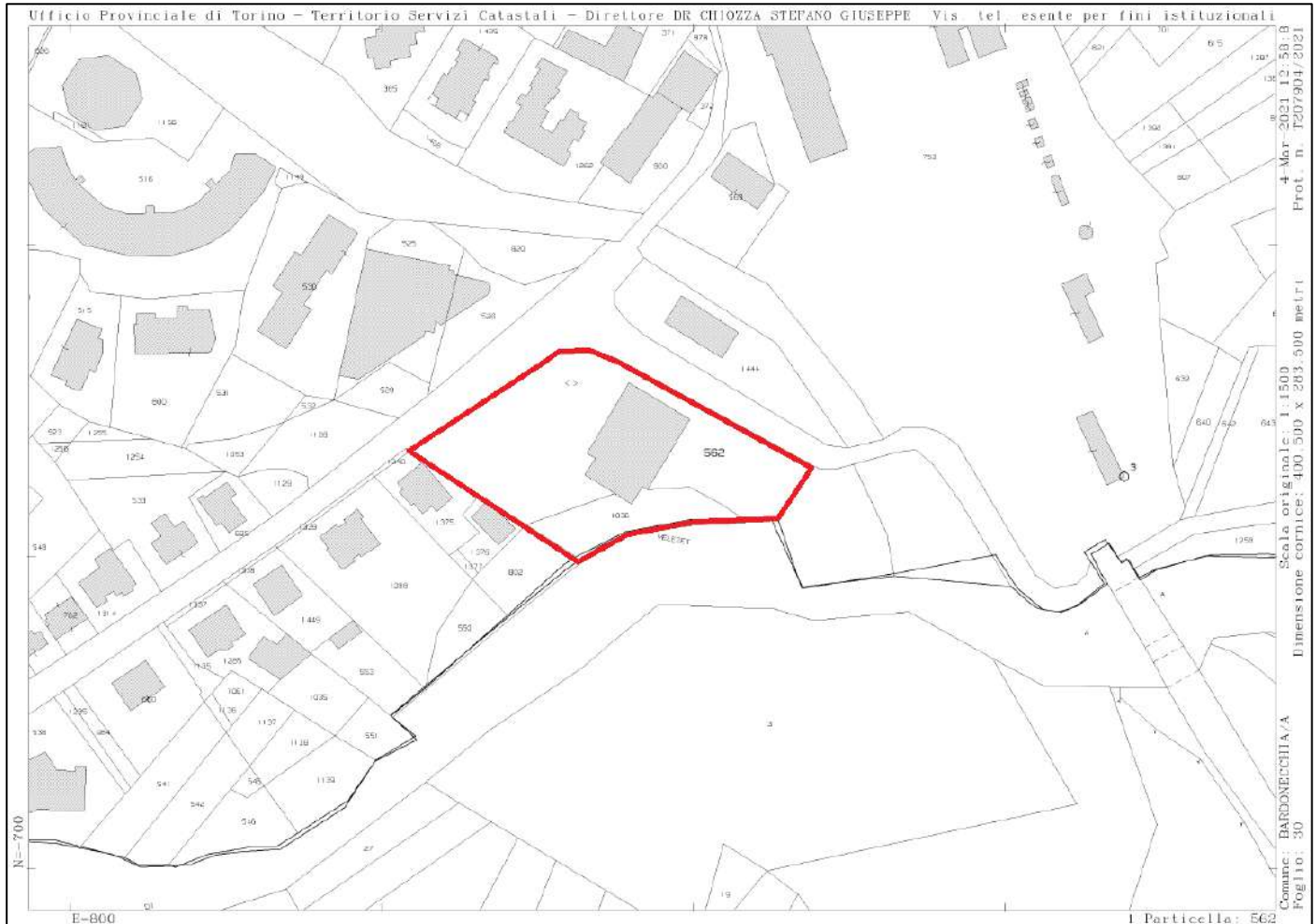
cat.	Foglio	Particella	Subalterni
Terreni	30	562, 1036	-
Fabbricati	30	562	1 graff. 2 e 3; 4

CODICE FABBRICATO	AREA DI SEDIME (mq)	SUP. LORDA (mq)	VOLUME (mc)	IMMOBILE CIELO/TERRA SI/NO	TECNOLOGIA COSTRUTTIVA	ATTUALMENTE UTILIZZATO	PIANO INTERRATO	N. PIANI FUORI TERRA
TO0236001	689,95	3.992,67	12.792,51	SI	CEMENTO ARMATO	SI	SI	4
TO0236002	533,59	940,42	2.821,26	NO	CEMENTO ARMATO	SI	SI	2

ESTRATTO DI MAPPA CATASTALE

Comune di Bardonecchia – Fg. 30 map. 562, 1036

Da aggiornare. Non conforme allo stato di fatto.



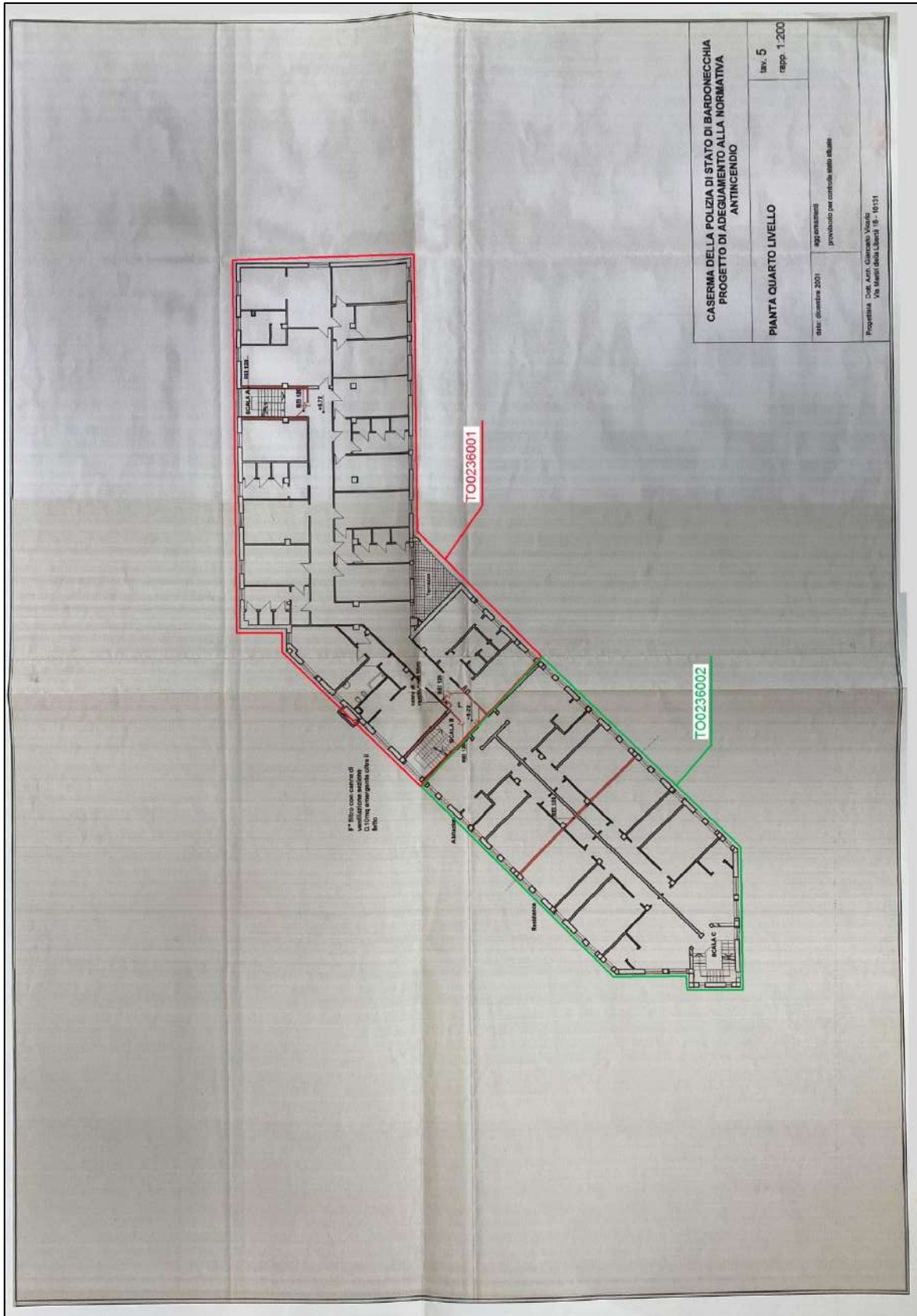
ELABORATO PLANIMETRICO

N.D.

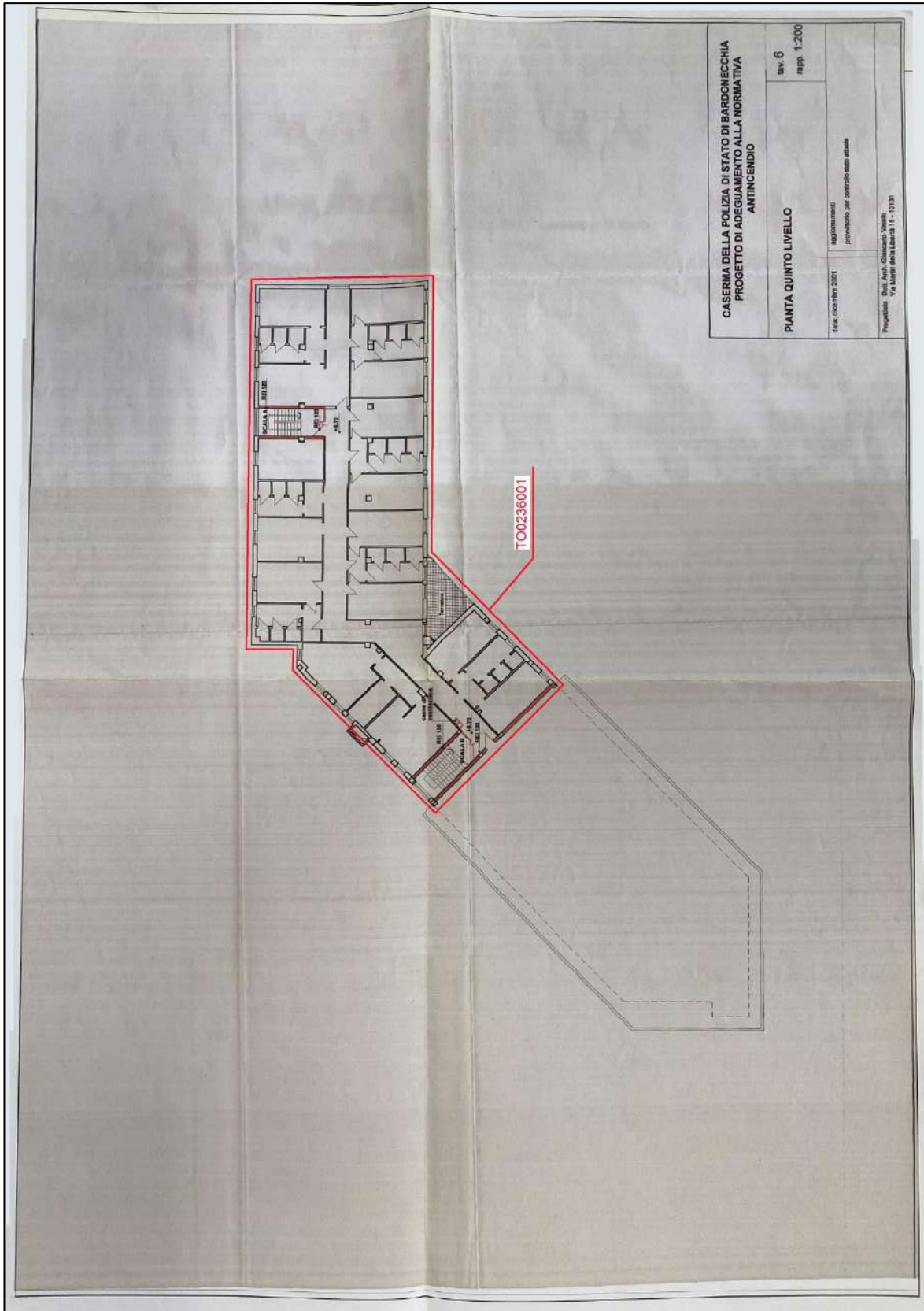
PLANIMETRIE CATASTALI

N.D.

Pianta quarto livello




Pianta quinto livello



VISURE CATASTALI

Fg. 30 map. 562 sub. 1 graff. 2 e 3

		Data: 11/03/2021 - Ora: 11.06.18 Segue										
Ufficio Provinciale di Torino - Territorio Servizi Catastali		Visura storica per immobile Situazione degli atti informatizzati dall'impianto meccanografico al 11/03/2021										
Visura n.: T130893 Pag. 1												
Dati della richiesta		Comune di BARDONECCHIA (Codice: A651) Provincia di TORINO										
Catasto Fabbricati		Foglio: 30 Particella: 562 Sub.: 1										
INTESTATO												
1 DEMANIO DELLO STATO con sede in ROMA		97553710019*	(1) Proprieta' per 1000/1000									
Unità immobiliare dal 17/11/2010												
N.	DATI IDENTIFICATIVI				DATI DI CLASSAMENTO							DATI DERIVANTI DA
	Sezione Urbana	Foglio 30	Particella 562	Sub 1	Zona Cent.	Micro Zona	Categoria	Classe	Consistenza	Superficie Catastale	Rendita	
1				2 3			B/1	U	9177 m²		Euro 14.218,57	VARIAZIONE IDENTIFICATIVI PER ALLINEAMENTO MAPPE del 17/11/2010 protocollo n. TO0747678 in atti dal 17/11/2010 (n. 73584.1/2010)
Indirizzo		VIALE DELLA VITTORIA n. 1;										
Annotazioni		di studio: costituita dalla soppressione della particella con sez figl 30 pla 561 sub per allineamento mappe										
Mappali Terreni Correlati Codice Comune A651 - Sezione A - Foglio 30 - Particella 562												
Situazione degli intestati dal 17/11/2010												
N.	DATI ANAGRAFICI				CODICE FISCALE				DIRITTI E ONERI REALI			
1	DEMANIO DELLO STATO con sede in ROMA				97553710019				(1) Proprieta' per 1000/1000			
DATI DERIVANTI DA		VARIAZIONE IDENTIFICATIVI PER ALLINEAMENTO MAPPE del 17/11/2010 protocollo n. TO0747678 in atti dal 17/11/2010 Registrazione: (n. 73584.1/2010)										


		Data: 11/03/2021 - Ora: 11.06.18 Fine										
Ufficio Provinciale di Torino - Territorio Servizi Catastali		Visura storica per immobile Situazione degli atti informatizzati dall'impianto meccanografico al 11/03/2021										
Visura n.: T130893 Pag. 2												
Situazione dell'unità immobiliare che ha originato il precedente dal 01/01/1992												
N.	DATI IDENTIFICATIVI				DATI DI CLASSAMENTO							DATI DERIVANTI DA
	Sezione Urbana	Foglio 30	Particella 561 562 840	Sub	Zona Cent.	Micro Zona	Categoria	Classe	Consistenza	Superficie Catastale	Rendita	
1							E/1	U	9177 m²		Euro 14.218,57 L. 27.531.000	VARIAZIONE del 01/01/1992 VARIAZIONE DEL QUADRO TARIFFARIO
Indirizzo		VIALE DELLA VITTORIA n. 1;										
Notifica		- Partita 3818 Mod.58 -										
Situazione dell'unità immobiliare dall'impianto meccanografico												
N.	DATI IDENTIFICATIVI				DATI DI CLASSAMENTO							DATI DERIVANTI DA
	Sezione Urbana	Foglio 30	Particella 561 562 840	Sub	Zona Cent.	Micro Zona	Categoria	Classe	Consistenza	Superficie Catastale	Rendita	
1							E/1	U	9177 m²		L. 22.942	Impianto meccanografico del 30/06/1987
Indirizzo		VIALE DELLA VITTORIA n. 1;										
Notifica		- Partita 3818 Mod.58 -										
Situazione degli intestati dall'impianto meccanografico												
N.	DATI ANAGRAFICI				CODICE FISCALE				DIRITTI E ONERI REALI			
1	DEMANIO DELLO STATO con sede in ROMA				97553710019				(1) Proprieta' per 1000/1000 fino al 17/11/2010			
DATI DERIVANTI DA		Impianto meccanografico del 30/06/1987										
Unità immobiliari n. 1 Visura telematica esente per fini istituzionali * Codice Fiscale Validato in Anagrafe Tributaria												

Fig. 30 map. 562 sub. 4

		Data: 11/03/2021 - Ora: 11.07.03 Fine Visura n.: T131498 Pag: 1										
Ufficio Provinciale di Torino - Territorio Servizi Catastali		Visura storica per immobile Situazione degli atti informatizzati dall'impianto meccanografico al 11/03/2021										
Dati della richiesta Comune di BARDONECCHIA (Codice: A651) Provincia di TORINO												
Catasto Fabbricati Foglio: 30 Particella: 562 Sub.: 4												
INTESTATO												
1	DEMANIO DELLO STATO con sede in ROMA		(1) Proprieta' per 1000/1000									
Unità immobiliare dal 24/11/2011												
N.	DATI IDENTIFICATIVI				DATI DI CLASSAMENTO						DATI DERIVANTI DA	
	Sezione Urbana	Foglio 30	Particella 562	Sub 4	Zona Cens.	Micro Zona	Categoria E/3	Classe	Consistenza	Superficie Catastale		Rendita Euro 50.400,00
1												(ALTRE) del 24/11/2011 protocollo n. TO0782446 in atti dal 24/11/2011 (n. 14289.1/2011)
Indirizzo in corso VIA TORINO;				Partita -		Mod.58 -						
Annotazioni di immobile: rendita presunta attribuita ai sensi dell'art. 19, comma 10, del di 78/2010												
Mappali Terreni Correlati Codice Comune A651 - Sezione A - Foglio 30 - Particella 562												
Situazione degli intestati dal 24/11/2011												
N.	DATI ANAGRAFICI				CODICE FISCALE		DIRITTI E ONERI REALI					
1	DEMANIO DELLO STATO con sede in ROMA				97533710019		(1) Proprieta' per 1000/1000					
DATI DERIVANTI DA		(ALTRE) del 24/11/2011 protocollo n. TO0782446 in atti dal 24/11/2011 Registrazione: (n. 14289.1/2011)										
Unità immobiliari n. 1 Visura telematica esente per fini istituzionali * Codice Fiscale Validato in Anagrafe Tributaria												

EVENTUALE DECRETO DI INTERESSE CULTURALE/ VINCOLO

Il bene non riveste interesse storico.

DOCUMENTAZIONE FOTOGRAFICA



Prospetto da Viale della Vittoria



Prospetto fabbricato residenziale



Prospetto fabbricati



Prospetto fabbricati



TO0236001 – Uffici



TO0236001 - Uffici



TO0236001 – Corridoio interno



TO0236001 – Sala mensa



TO0236002 – Alloggio



TO0236002 - Alloggio



Scala interna



Accesso pedonale all'immobile



A G E N Z I A D E L D E M A N I O

Direzione Regionale Piemonte e Valle d'Aosta

FASCICOLO DEL BENE

CASERMA DABORMIDA

Corso Unione Sovietica, 100 - Torino (TO)

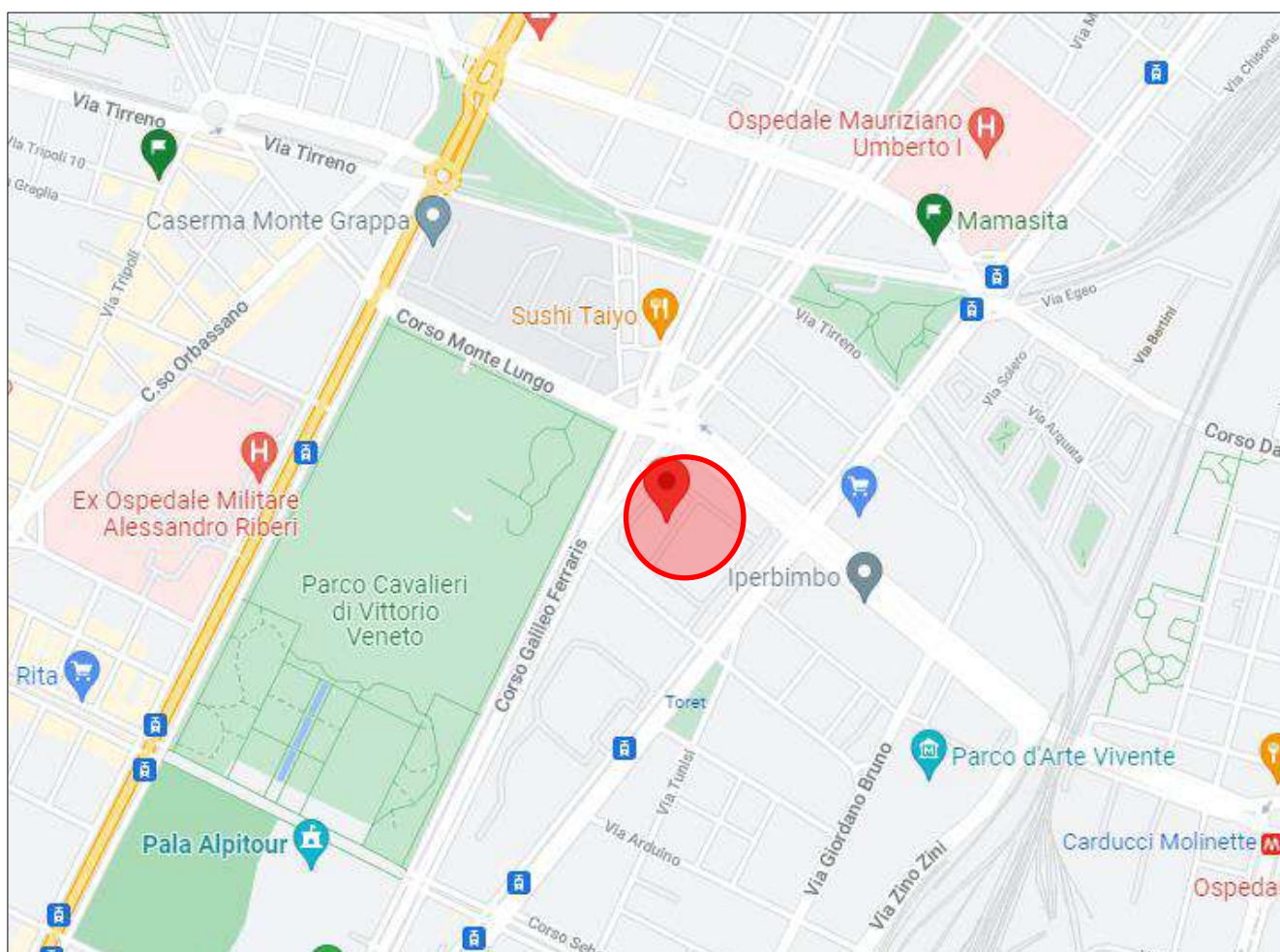
TOB0179/parte

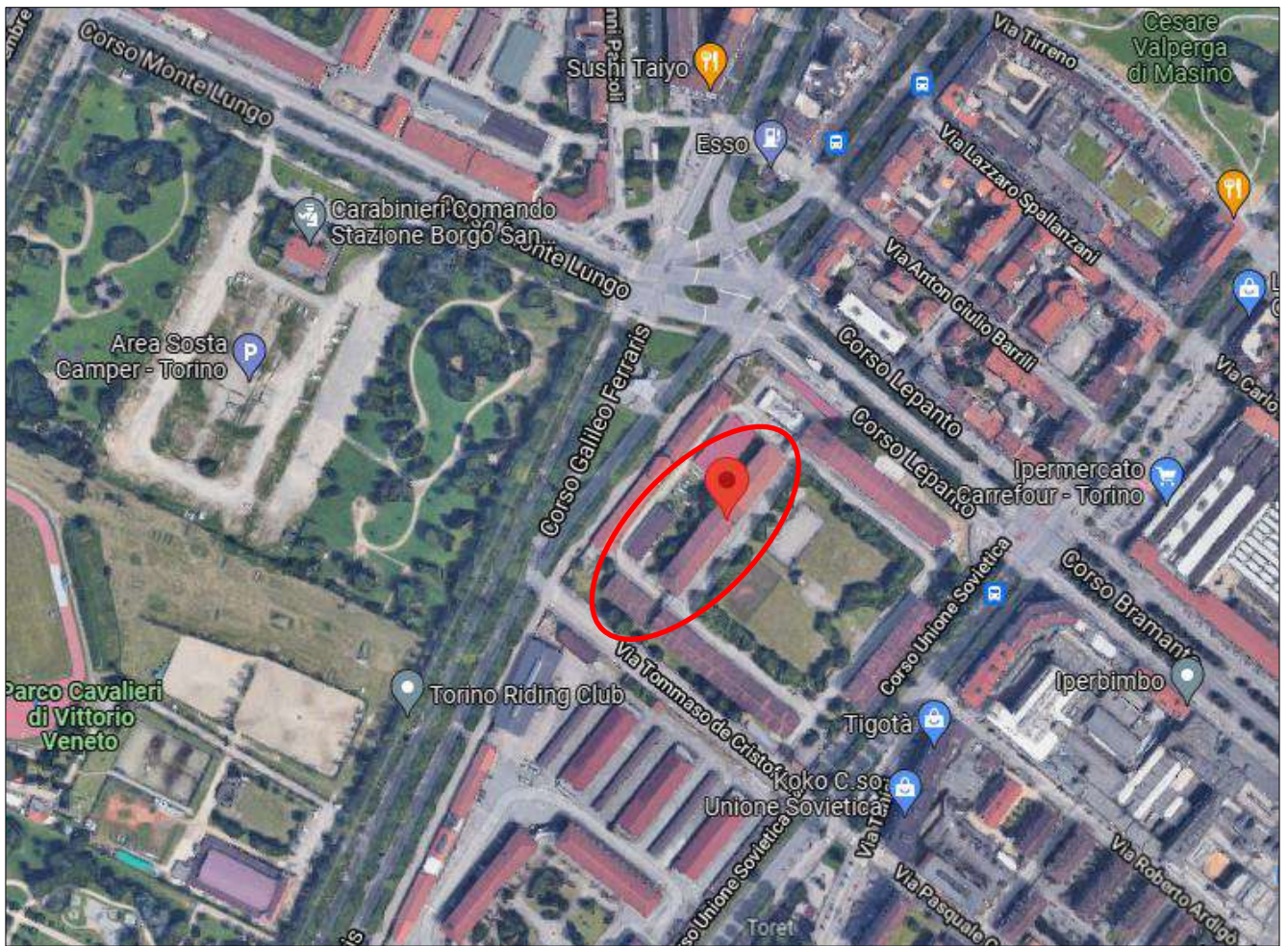
Direzione Regionale
Piemonte e Valle d'Aosta

DATI GENERALI		
INTERESSE STRATEGICO DI COMPETENZA STATALE		SI
APPARTENENZA AL PATRIMONIO CULTURALE TUTELATO/VINCOLATO		Tutelato
ANNO DI COSTRUZIONE		N.D.
DENOMINAZIONE	CODICE BENE	CODICE FABBRICATO
CASERMA DABORMIDA	TOB0179	TO0670003 TO0670004

REGIONE	PROVINCIA	COMUNE	INDIRIZZO	GEOLOCALIZZAZIONE
Piemonte	Torino	Bardonecchia	Corso Unione Sovietica, 100	45.046771, 7.659449

INDIVIDUAZIONE DEL BENE SU AEROFOTOGRAMMETRIA





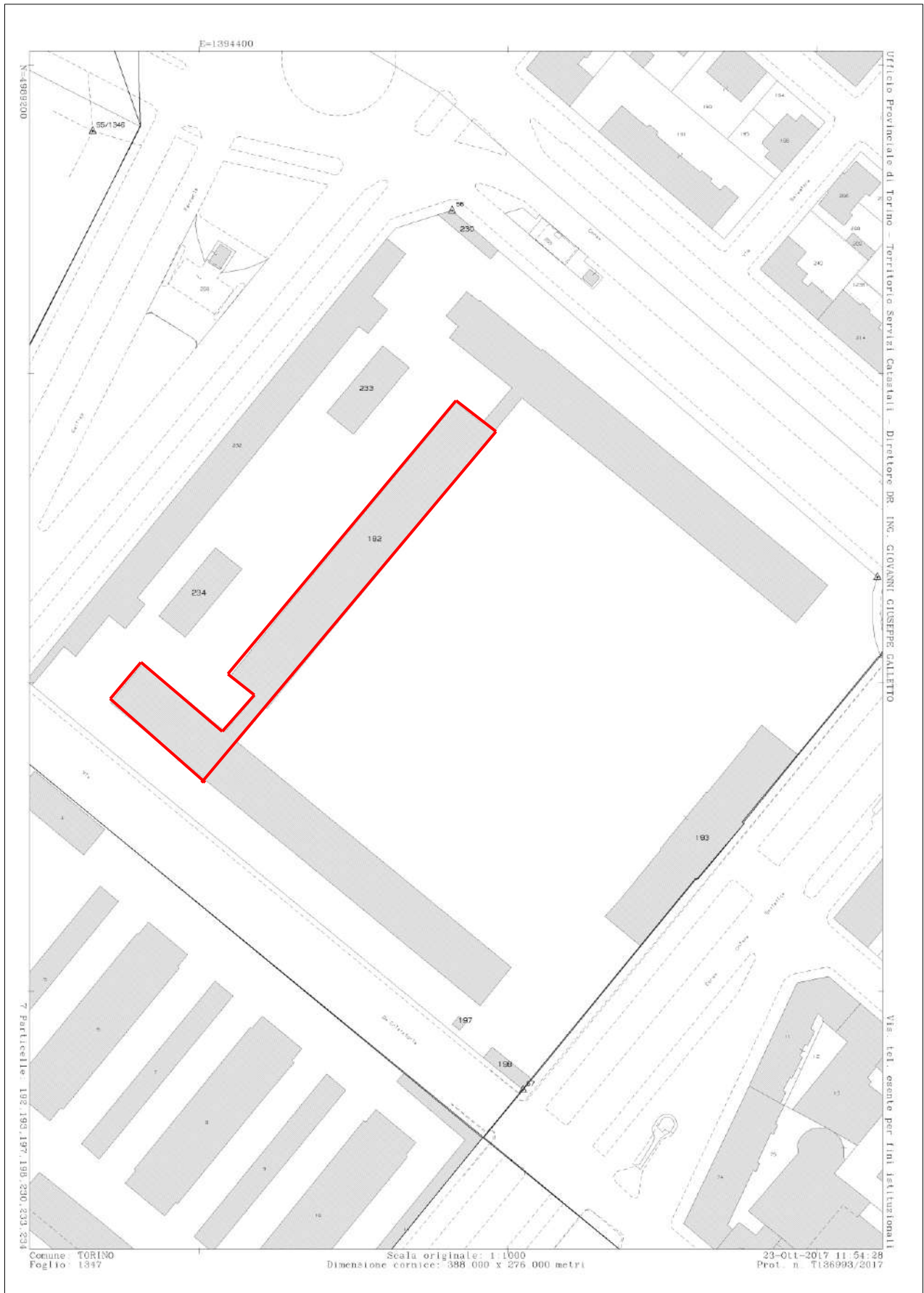
DATI CATASTALI

Comune di Torino

cat.	Foglio	Particella	Subalterni
Terreni	1347	192	-
Fabbricati	1347	192	-

CODICE FABBRICATO	AREA DI SEDIME (mq)	SUP. LORDA (mq)	VOLUME (mc)	IMMOBILE CIELO/TERRA S/NO	TECNOLOGIA COSTRUTTIVA	ATTUALMENTE UTILIZZATO	PIANO INTERRATO	N. PIANI FUORI TERRA
TO0670003	1850	5550	-	SI	MURATURA	SI	NO	3
TO0670004	625	950	-	SI	MURATURA	SI	NO	2

ESTRATTO DI MAPPA CATASTALE



VISURA CATASTALE



Ufficio Provinciale di Torino - Territorio
Servizi Catastali

Data: 25/01/2022 - Ora: 17.04.25 Fine

Visura n.: T341157 Pag: 1

Visura per immobile Situazione degli atti informatizzati al 25/01/2022

Dati della richiesta	Comune di TORINO (Codice: L219) Provincia di TORINO
Catasto Fabbricati	Foglio: 1347 Particella: 192

Unità immobiliare

N.	DATI IDENTIFICATIVI				DATI DI CLASSAMENTO							DATI DERIVANTI DA
	Sezione	Foglio	Particella	Sub	Zona Cens.	Micro Zona	Categoria	Classe	Consistenza	Superficie Catastale	Rendita	
1	Urbana	1347	192		2		B/1	2	114385 m ²		Euro 200.854,34	VARIAZIONE TOPONOMASTICA del 11/09/2013 protocollo n. TO0353321 in atti dal 11/09/2013 VARIAZIONE DI TOPONOMASTICA (n. 278716.1/2013)
			193	1								
			232	2								

Indirizzo CORSO UNIONE SOVIETICA n. 100 piano: S. PT.1;

INTESTATO

N.	DATI ANAGRAFICI	CODICE FISCALE	DIRITTI E ONERI REALI
1	DEMANIO DELLO STATO con sede in ROMA	97553710019*	(1) Proprieta' per 1000/1000

Mappali Terreni Correlati

Codice Comune L219 - Sezione - Foglio 1347 - Particella 192

Unità immobiliari n. 1

Visura telematica esente per fini istituzionali

* Codice Fiscale Validato in Anagrafe Tributaria

ELABORATO PLANIMETRICO

N.D.

PLANIMETRIE CATASTALI

N.D.

DOCUMENTAZIONE FOTOGRAFICA





A G E N Z I A D E L D E M A N I O

Direzione Regionale Piemonte e Valle d'Aosta

FASCICOLO DEL BENE

CASERMA CASCINO DEI VIGILI DEL FUOCO
Via Brunetta n. 51, Susa (TO)

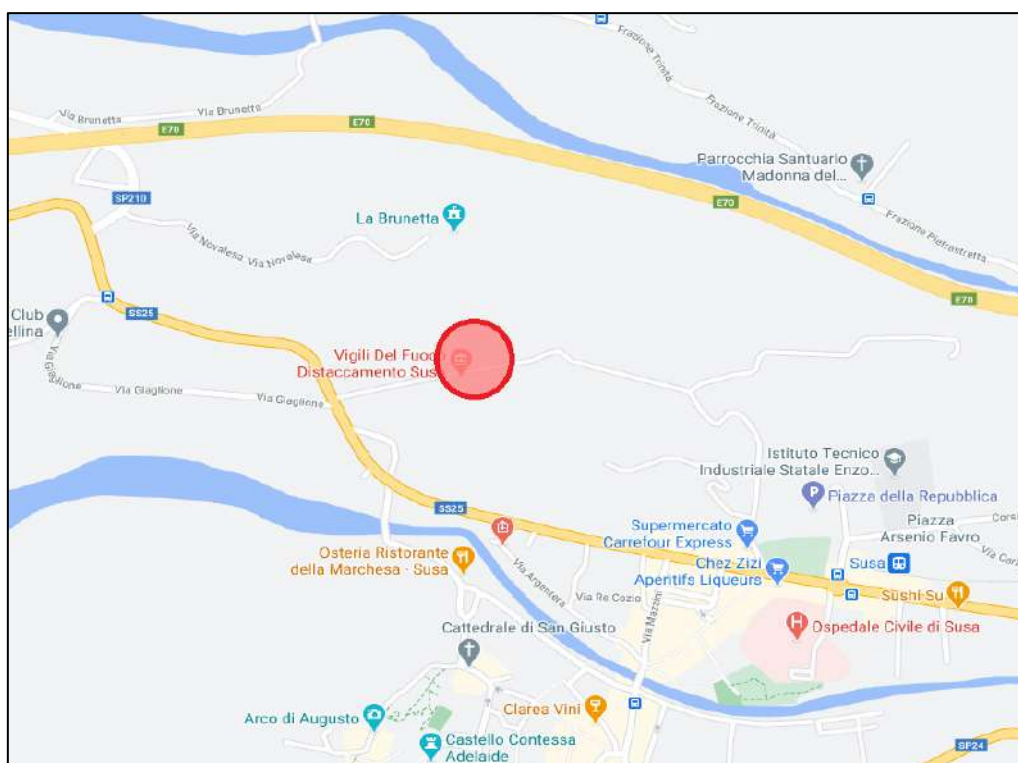
TOB0401

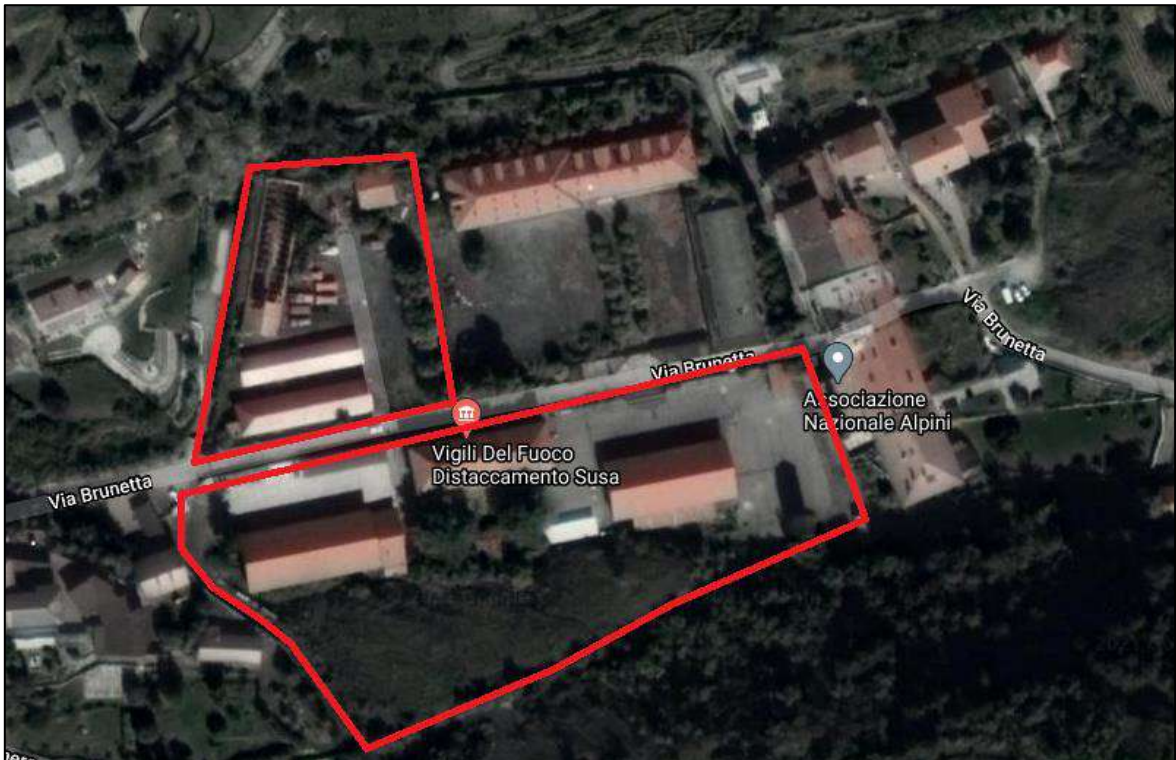
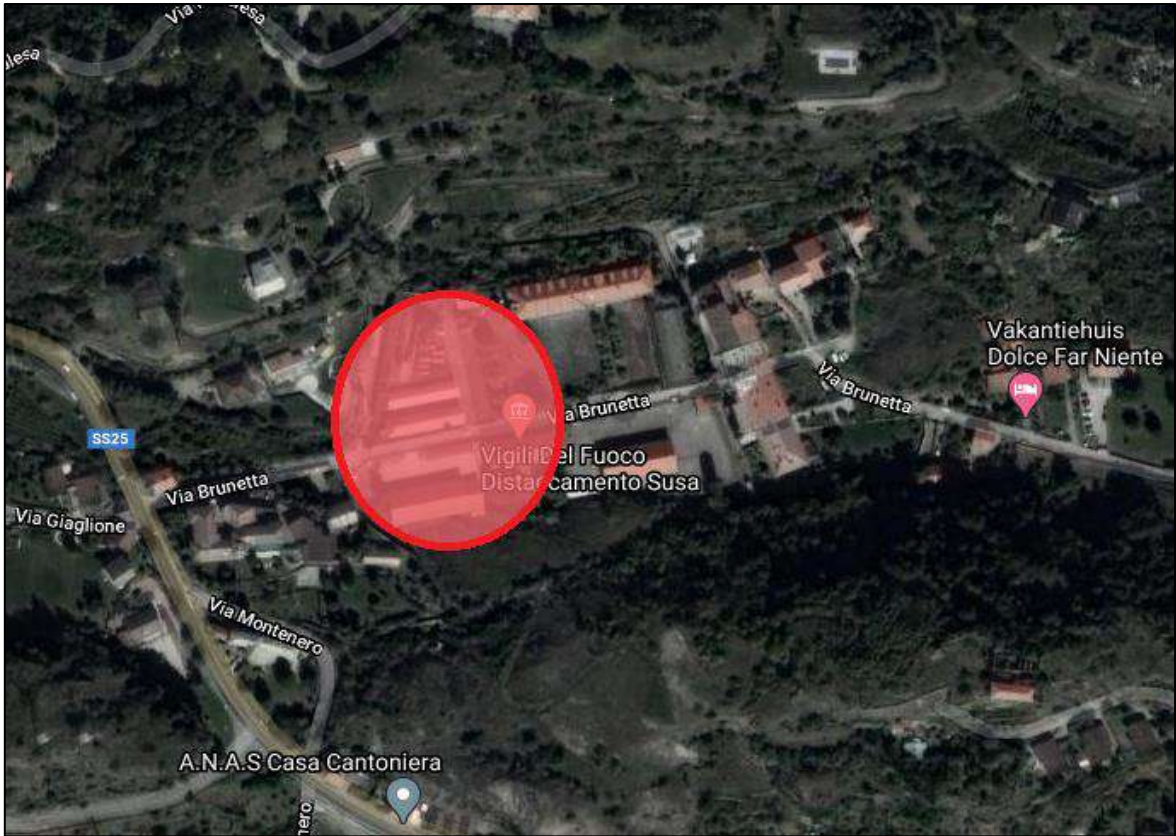
Direzione Regionale
Piemonte e Valle d'Aosta

DATI GENERALI		
INTERESSE STRATEGICO DI COMPETENZA STATALE		SI
APPARTENENZA AL PATRIMONIO CULTURALE TUTELATO/VINCOLATO		NO
ANNO DI COSTRUZIONE		1932
DENOMINAZIONE	CODICE BENE	CODICE FABBRICATO
CASERMA CASCINO	TOB0401	TO0714003, TO0714004, TO0714005, TO0714006, TO0714007, TO0714008, TO0714009, TO0714010, TO0714011

REGIONE	PROVINCIA	COMUNE	INDIRIZZO	GEOLOCALIZZAZIONE
PIEMONTE	TORINO	SUSA	VIA BRUNETTA N. 51	45.14122, 7.04456

INDIVIDUAZIONE DEL BENE SU AEROFOTOGRAMMETRIA





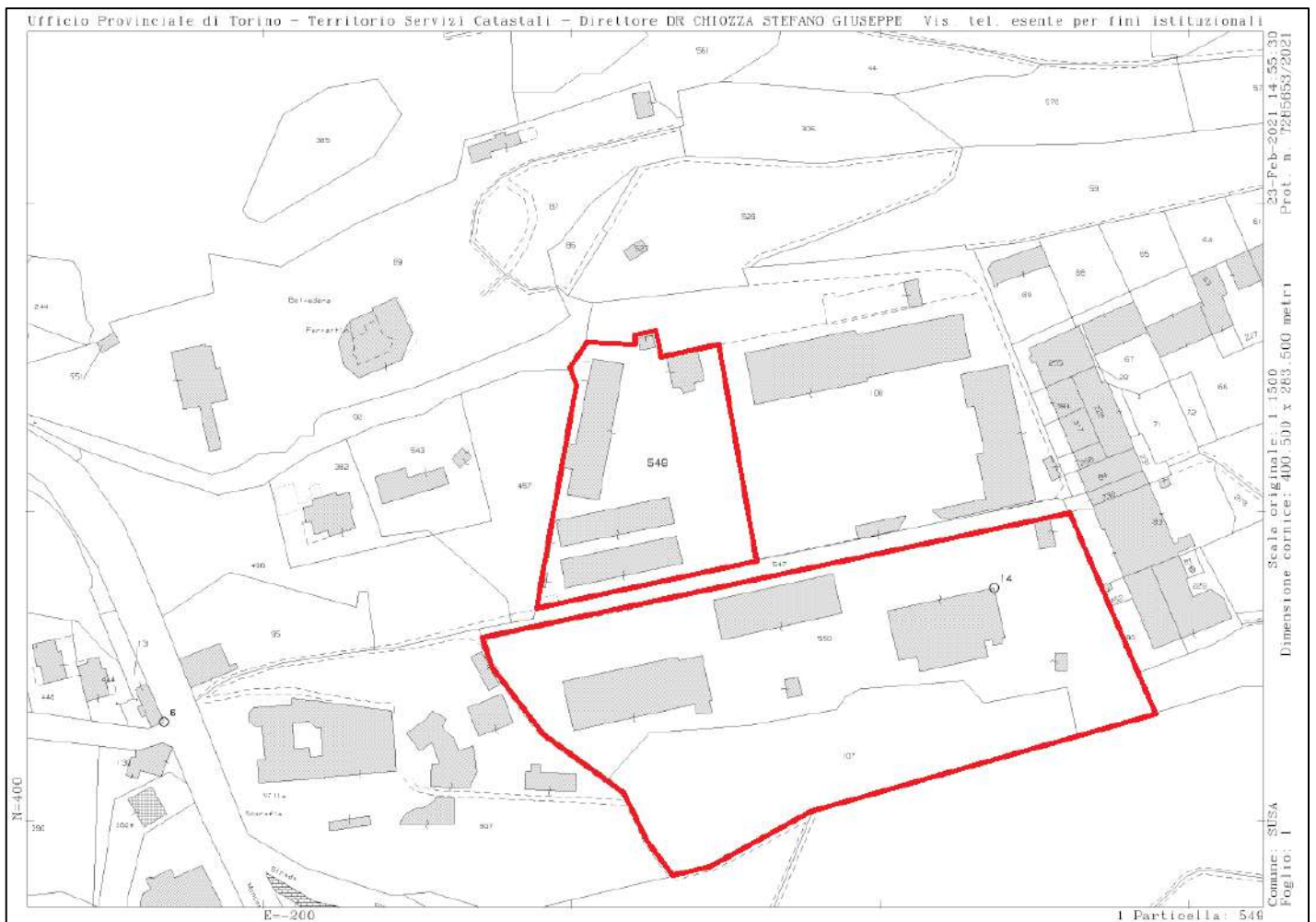
DATI CATASTALI

Comune di Susa

cat.	Foglio	Particella	Subalterni
Terreni	1	107, 549, 550	-
Fabbricati	1	549, 550	-

CODICE FABBRICATO	AREA DI SEDIME (mq)	SUP. LORDA (mq)	VOLUME (mc)	IMMOBILE CIELO/TERRA SI/NO	TECNOLOGIA COSTRUTTIVA	ATTUALMENTE UTILIZZATO	PIANO INTERRATO	N. PIANI FUORI TERRA
TO0714003	353	353	1.059,00	SI	MURATURA PORTANTE	SI	NO	1
TO0714004	319	319	957,00	SI	MURATURA PORTANTE	SI	NO	1
TO0714005	438	438	1.314,00	SI	MURATURA PORTANTE	SI	NO	1
TO0714006	111	111	333,00	SI	MURATURA PORTANTE	SI	NO	1
TO0714007	490	1174	3.169,80	SI	TELAIO IN CLS ARMATO	SI	SI	2
TO0714008	680	680	3.400,00	SI	TELAIO IN CLS ARMATO	SI	NO	1
TO0714009	50	50	176,50	SI	MURATURA PORTANTE	SI	NO	1
TO0714010	24	24	76,32	SI	MURATURA PORTANTE	SI	NO	1
TO0714011	745	745	3.352,50	SI	MURATURA PORTANTE	SI	NO	1

ESTRATTO DI MAPPA CATASTALE



ELABORATI PLANIMETRICI

Fg. 1 map. 549

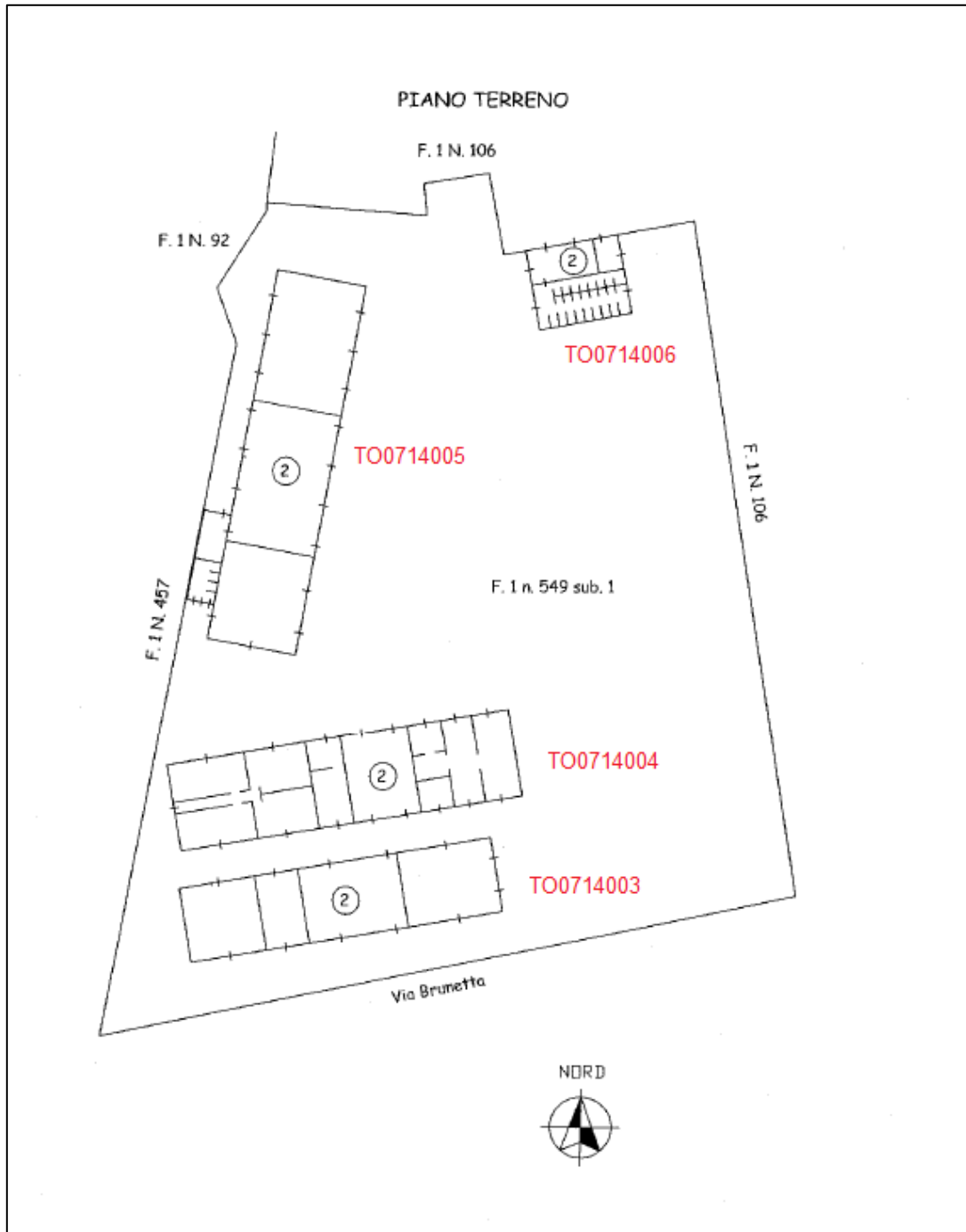
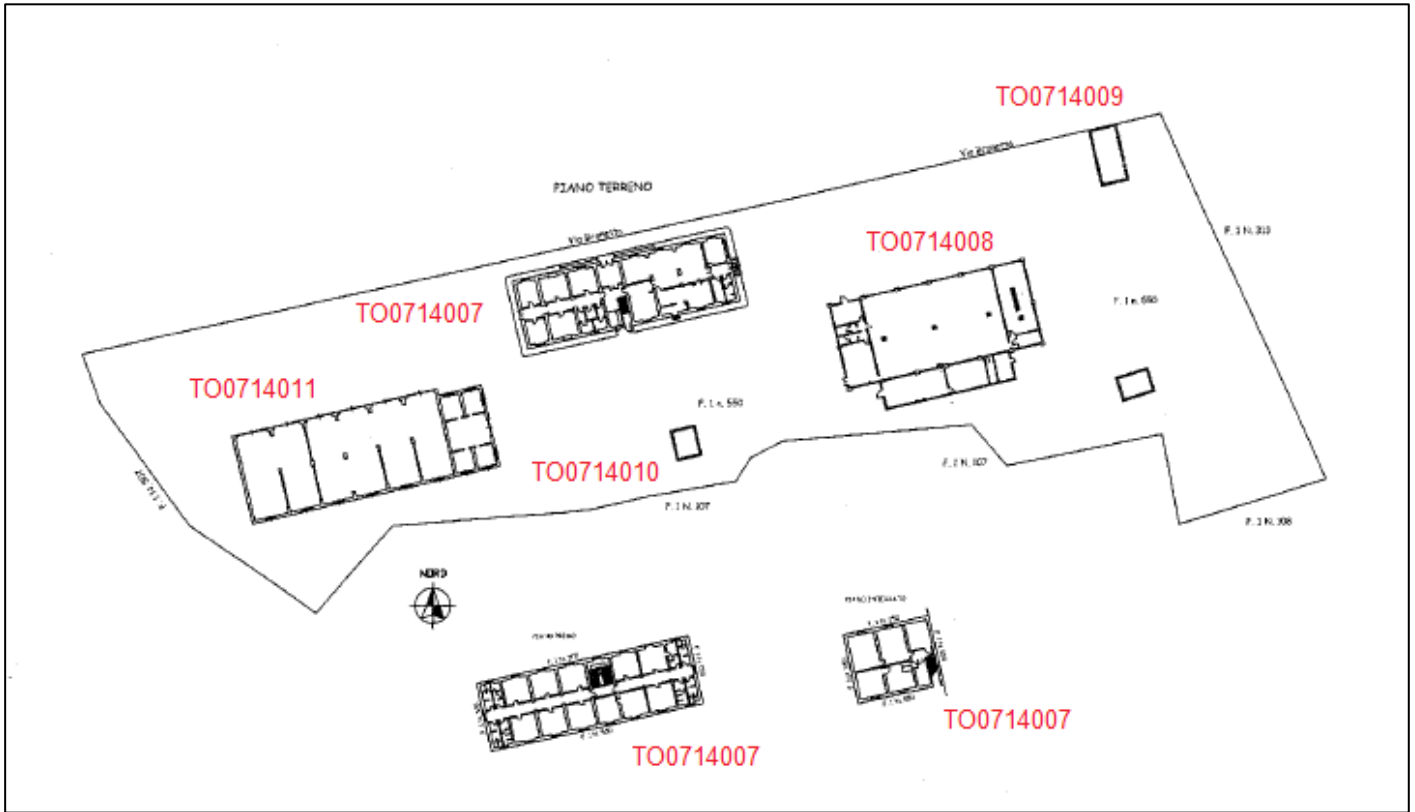
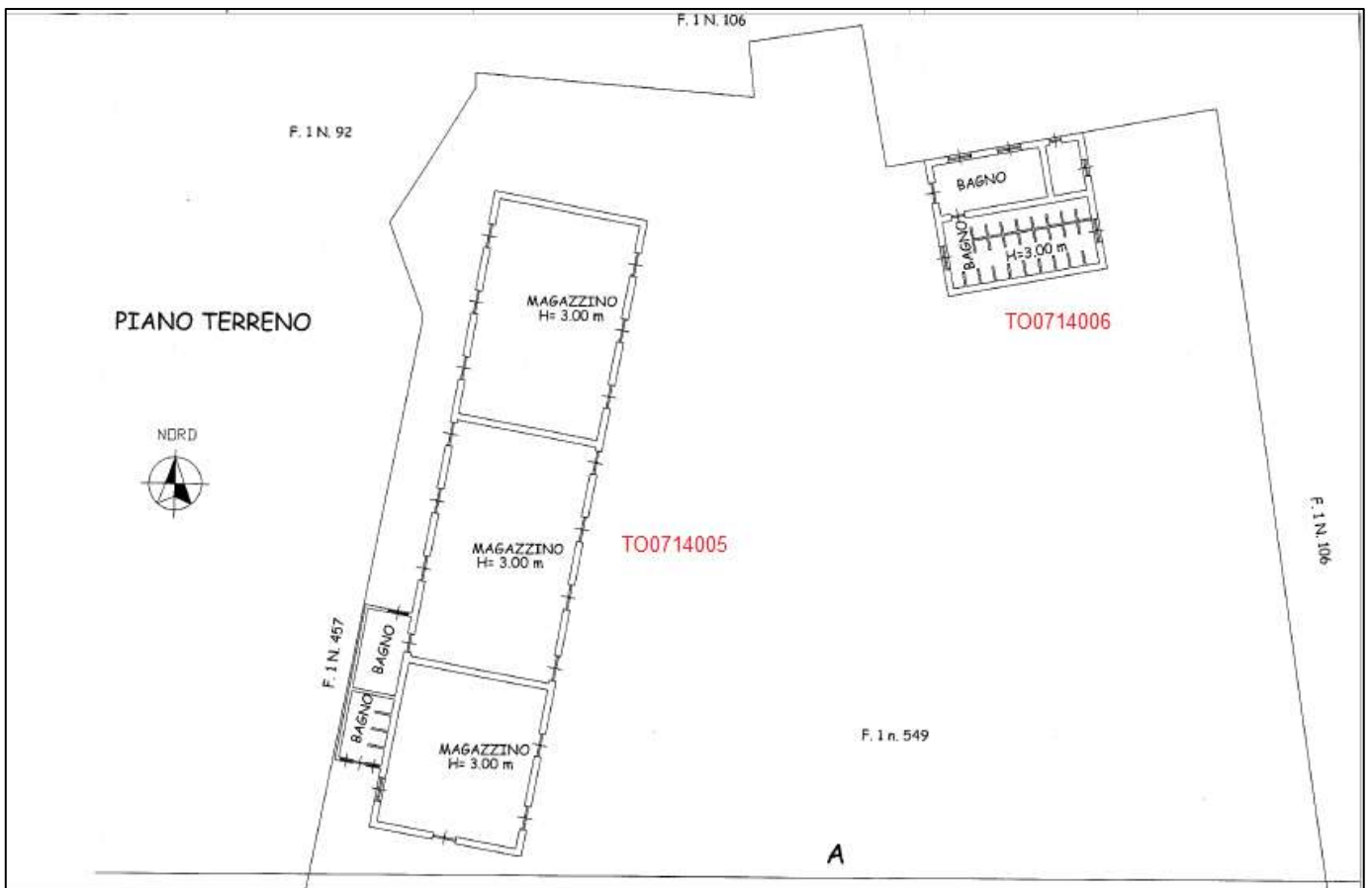


Fig. 1 map. 550



PLANIMETRIE CATASTALI

Fig. 1 map. 549



Fg. 1 map. 549

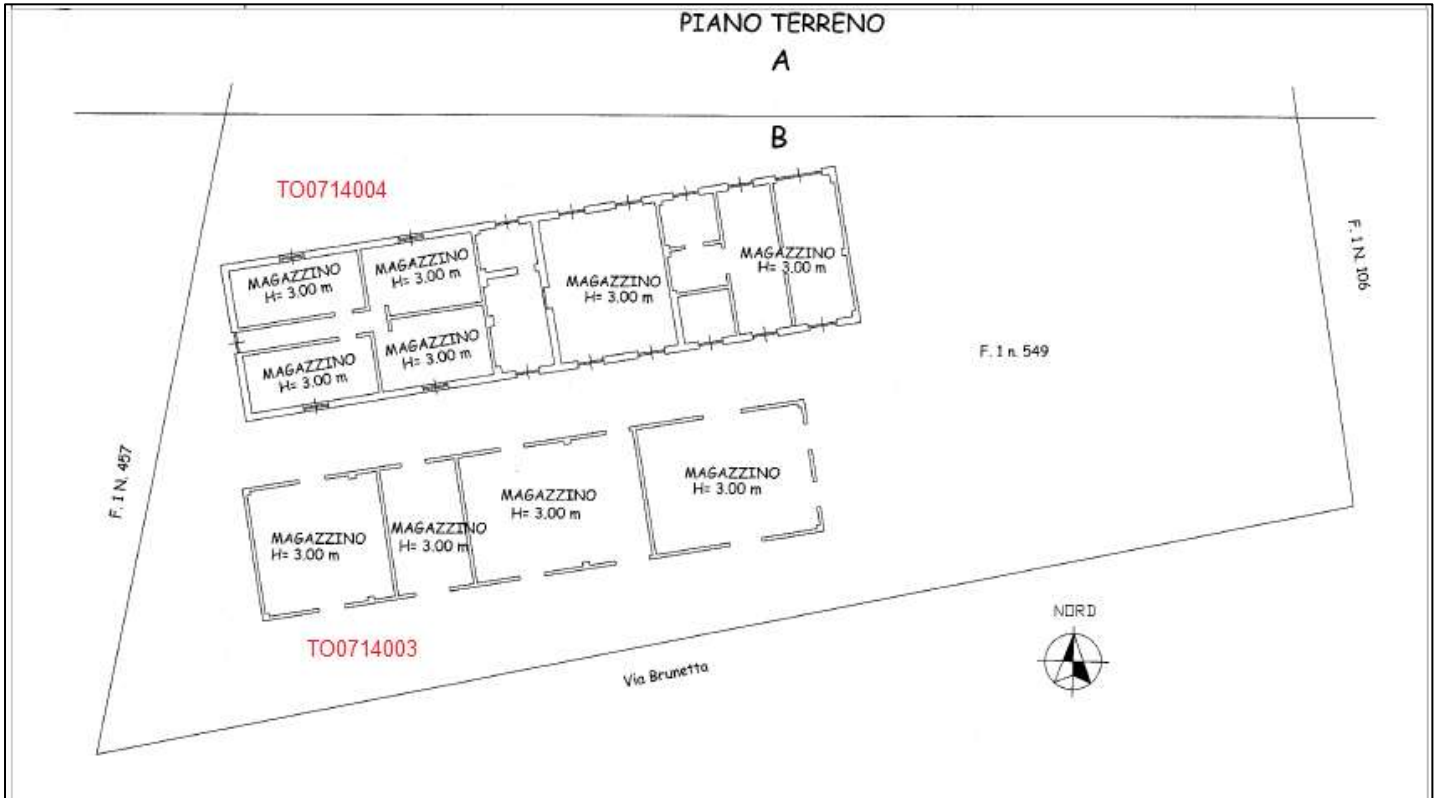


Fig. 1 map. 550

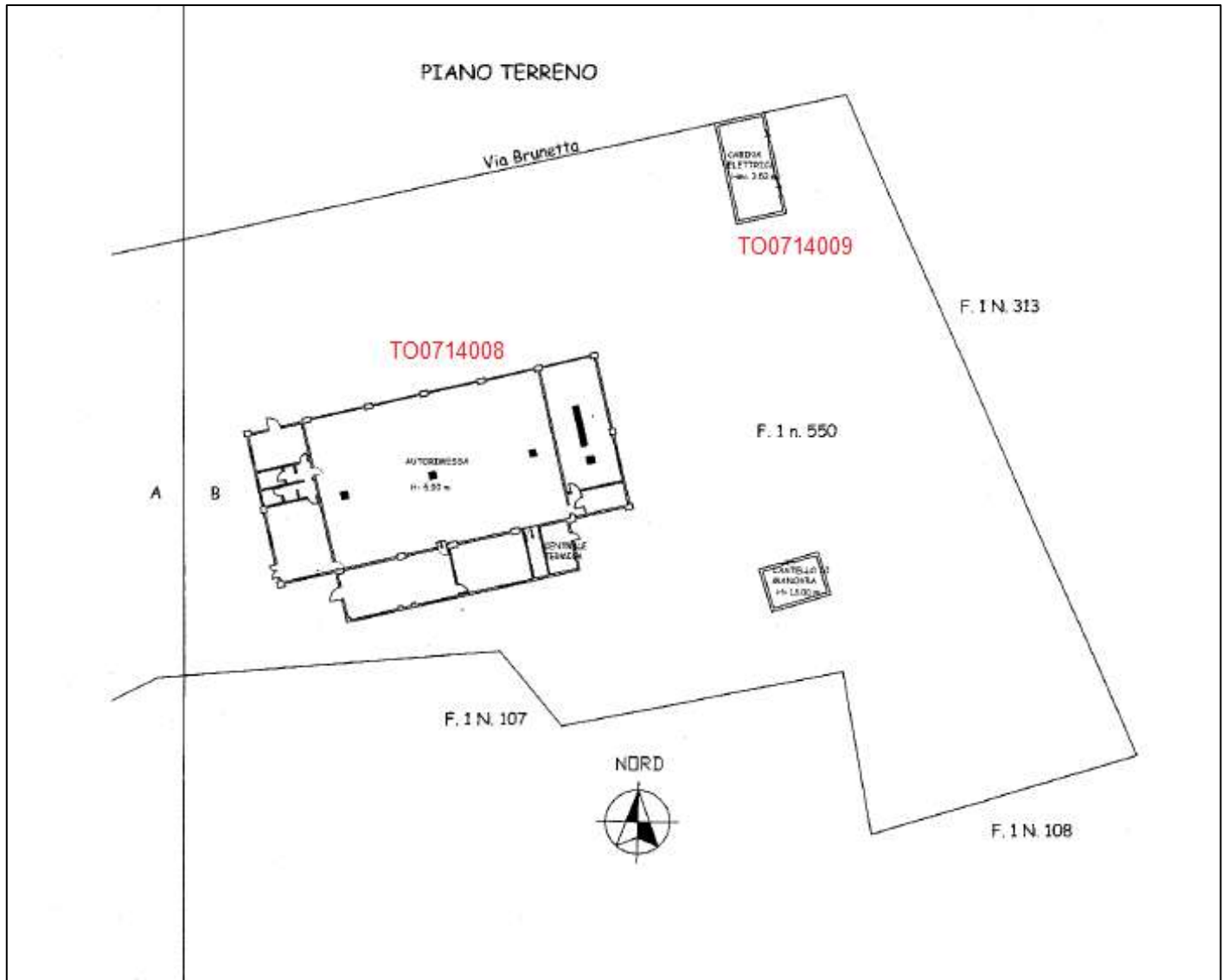
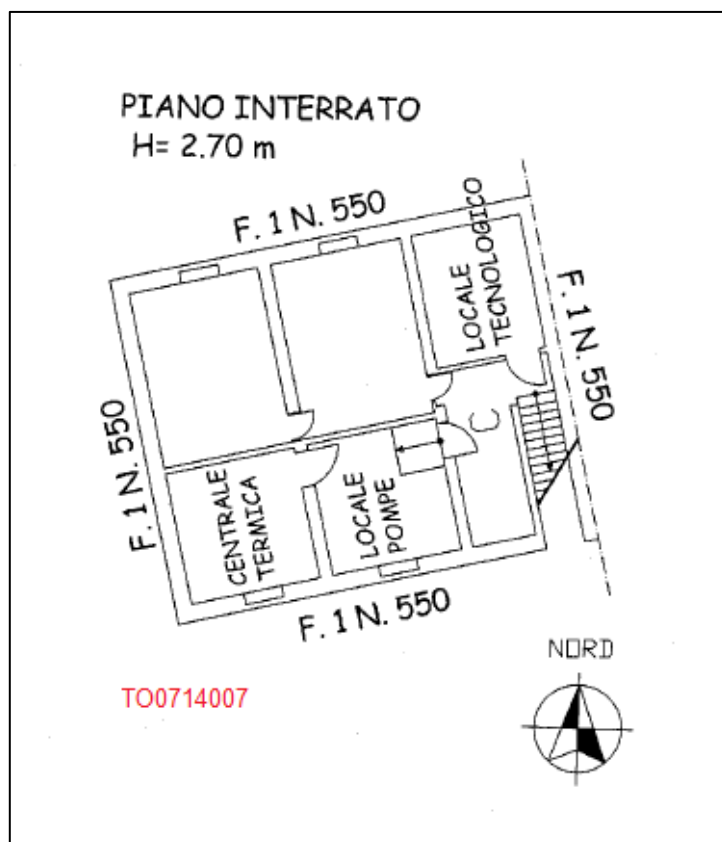
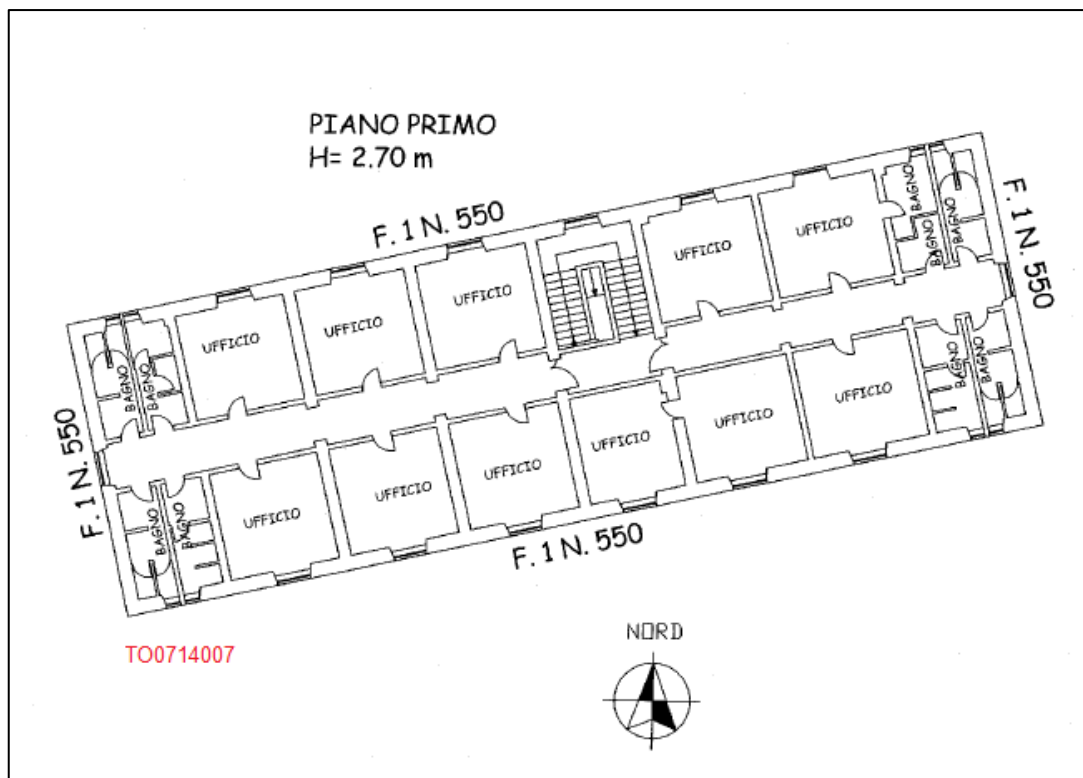


Fig. 1 map. 550



VISURE CATASTALI

Fg. 1 map. 549



Ufficio Provinciale di Torino - Territorio
Servizi Catastali

Visura storica per immobile Situazione degli atti informatizzati dall'impianto meccanografico al 23/02/2021

Data: 23/02/2021 - Ora: 12.48.08 Segue

Visura n.: T231274 Pag: 1

Dati della richiesta	Comune di SUSA (Codice: L013) Provincia di TORINO
Catasto Fabbricati	Foglio: 1 Particella: 549

INTESTATO

1	DIREZIONE GENERALE DEL DEMANIO - MINISTERO FINANZE CON SEDE IN ROMA con sede in ROMA	80193210582*	(1) Proprieta' per 1000/1000
---	--	--------------	------------------------------

Unità immobiliare dal 27/07/2018

N.	DATI IDENTIFICATIVI				DATI DI CLASSAMENTO							DATI DERIVANTI DA
	Sezione	Foglio	Particella	Sub	Zona Cens.	Micro Zona	Categoria	Classe	Consistenza	Superficie Catastale	Rendita	
1	Urbana	1	549				B/1	3	3063 m ²	Totale: 1023 m ²	Euro 3.954,76	VARIAZIONE NEL CLASSAMENTO del 27/07/2018 protocollo n. TO0183906 in atti del 27/07/2018 VARIAZIONE DI CLASSAMENTO (n. 48387.1/2018)

Indirizzo: VIA BRUNETTA n. 40 piano T.
Annotazioni: classamento e rendita non rettificati entro dodici mesi dalla data di iscrizione in atti della dichiarazione (D.M. 701/94)

Mappali Terreni Correlati

Codice Comune L013 - Sezione - Foglio 1 - Particella 549

Situazione dell'unità immobiliare dal 27/07/2017

N.	DATI IDENTIFICATIVI				DATI DI CLASSAMENTO							DATI DERIVANTI DA
	Sezione	Foglio	Particella	Sub	Zona Cens.	Micro Zona	Categoria	Classe	Consistenza	Superficie Catastale	Rendita	
1	Urbana	1	549				B/1	3	3063 m ²	Totale: 1023 m ²	Euro 3.954,76	COSTITUZIONE del 27/07/2017 protocollo n. TO0234169 in atti dal 27/07/2017 COSTITUZIONE (n. 3143.1/2017)

Indirizzo: VIA BRUNETTA n. 40 piano T.
Annotazioni: classamento e rendita proposti (D.M. 701/94)



Ufficio Provinciale di Torino - Territorio
Servizi Catastali

Visura storica per immobile Situazione degli atti informatizzati dall'impianto meccanografico al 23/02/2021

Data: 23/02/2021 - Ora: 12.48.08 Fine

Visura n.: T231274 Pag: 2

Situazione degli intestati dal 27/07/2017

N	DATI ANAGRAFICI	CODICE FISCALE	DIRITTI E ONERI REALI
1	DIREZIONE GENERALE DEL DEMANIO - MINISTERO FINANZE CON SEDE IN ROMA con sede in ROMA	80193210582	(1) Proprieta' per 1000/1000

DATI DERIVANTI DA: COSTITUZIONE del 27/07/2017 protocollo n. TO0234169 in atti dal 27/07/2017 Registrazione: COSTITUZIONE (n. 3143.1/2017)

Unità immobiliari n. 1

Visura telematica esente per fini istituzionali

* Codice Fiscale Validato in Anagrafe Tributaria

Fig. 1 map. 550



Ufficio Provinciale di Torino - Territorio
Servizi Catastali

Visura storica per immobile

Situazione degli atti informatizzati dall'impianto meccanografico al 24/02/2021

Data: 24/02/2021 - Ora: 12.31.46 Segue

Visura n.: T193898 Pag: 1

Dati della richiesta	Comune di SUSA (Codice: L013)
Catasto Fabbricati	Provincia di TORINO Foglio: 1 Particella: 550

INTESTATO

1	DIREZIONE GENERALE DEL DEMANIO - MINISTERO FINANZE CON SEDE IN ROMA con sede in ROMA	80193210582*	(1) Proprieta' per 1000/1000
---	--	--------------	------------------------------

Unità immobiliare dal 27/07/2018

N.	DATI IDENTIFICATIVI				DATI DI CLASSAMENTO							DATI DERIVANTI DA
	Sezione Urbana	Foglio	Particella	Sub	Zona Cens.	Micro Zona	Categoria	Classe	Consistenza	Superficie Catastale	Rendita	
1		1	550				B/1	3	10281 m ²	Totale: 2673 m ²	Euro 13.274,21	VARIAZIONE NEL CLASSAMENTO del 27/07/2018 protocollo n. TO0183906 in atti dal 27/07/2018 VARIAZIONE DI CLASSAMENTO (n. 48587.1/2018)
Indirizzo		VIA BRUNETTA n. 51 piano: S1-T-1.										
Annotazioni		classamento e rendita non rettificati entro dodici mesi dalla data di iscrizione in atti della dichiarazione (D.M. 701/94)										

Mappali Tercni Correlati
Codice Comune L013 - Sezione - Foglio 1 - Particella 550

Situazione dell'unità immobiliare dal 27/07/2017

N.	DATI IDENTIFICATIVI				DATI DI CLASSAMENTO							DATI DERIVANTI DA
	Sezione Urbana	Foglio	Particella	Sub	Zona Cens.	Micro Zona	Categoria	Classe	Consistenza	Superficie Catastale	Rendita	
1		1	550				B/1	3	10281 m ²	Totale: 2673 m ²	Euro 13.274,21	COSTITUZIONE del 27/07/2017 protocollo n. TO0234158 in atti dal 27/07/2017 COSTITUZIONE (n. 3141.1/2017)
Indirizzo		VIA BRUNETTA n. 51 piano: S1-T-1;										
Annotazioni		classamento e rendita proposti (D.M. 701/94)										



Ufficio Provinciale di Torino - Territorio
Servizi Catastali

Visura storica per immobile

Situazione degli atti informatizzati dall'impianto meccanografico al 24/02/2021

Data: 24/02/2021 - Ora: 12.31.46 Fine

Visura n.: T193898 Pag: 2

Situazione degli intestati dal 27/07/2017

N.	DATI ANAGRAFICI	CODICE FISCALE	DIRITTI E ONERI REALI
1	DIREZIONE GENERALE DEL DEMANIO - MINISTERO FINANZE CON SEDE IN ROMA con sede in ROMA	80193210582	(1) Proprieta' per 1000/1000
DATI DERIVANTI DA		COSTITUZIONE del 27/07/2017 protocollo n. TO0234158 in atti dal 27/07/2017 Registrazione: COSTITUZIONE (n. 3141.1/2017)	





Unità immobiliari n. 1

Visura telematica esente per fini istituzionali

* Codice Fiscale Validato in Anagrafe Tributaria

EVENTUALE DECRETO DI INTERESSE CULTURALE/ VINCOLO

Il bene non riveste interesse storico. VIC con esito negativo del 02.10.2014.

DEMANIO.AGDPVA01.REGISTRO UFFICIALE.0013510.03-10-2014-I																			
	Torino, - 2 OTT. 2014																		
Ministero dei Beni e delle Attività Culturali e del Turismo <small>DIREZIONE REGIONALE PER I BENI CULTURALI E PAESAGGISTICI DEL PIEMONTE</small>	Alla AGENZIA DEL DEMANIO DIREZIONE REGIONALE PIEMONTE E VALLE D'AOSTA Corso Bolzano 30 10121 TORINO Via PEC																		
	p.c. Al Comune di Susa (TO) Via Pec																		
	Alla Soprintendenza per i Beni Architettonici e Paesaggistici per le province di Torino, Asti, Biella, Cuneo e Vercelli <small>REGIONALE PIEMONTE E VALLE D'AOSTA</small> Piazza San Giovanni n. 2 – TORINO																		
000 Prot. n. 8424/14 cl. 34.07.08/1052.13 OGGETTO: Art. 12 Dlgs. 42/2004; D.D. 6 febbraio 2004. Verifica dell'interesse culturale di beni del patrimonio immobiliare pubblico.	<table border="1"><tr><td>Direttore</td><td><input type="checkbox"/></td><td>Incaricato</td></tr><tr><td>Staff in Direzione</td><td><input type="checkbox"/></td><td></td></tr><tr><td>Plan. Dir. Terr. e Segr.</td><td><input checked="" type="checkbox"/></td><td>< D. 11/10/14 P. 11/10/14 E. 11/10/14</td></tr><tr><td>Servizi Amministrativi</td><td><input checked="" type="checkbox"/></td><td></td></tr><tr><td>Servizi Tecnici</td><td><input checked="" type="checkbox"/></td><td></td></tr><tr><td>Servizi Terziari - T. S.</td><td><input type="checkbox"/></td><td></td></tr></table> <p style="text-align: right;">03 d</p>	Direttore	<input type="checkbox"/>	Incaricato	Staff in Direzione	<input type="checkbox"/>		Plan. Dir. Terr. e Segr.	<input checked="" type="checkbox"/>	< D. 11/10/14 P. 11/10/14 E. 11/10/14	Servizi Amministrativi	<input checked="" type="checkbox"/>		Servizi Tecnici	<input checked="" type="checkbox"/>		Servizi Terziari - T. S.	<input type="checkbox"/>	
Direttore	<input type="checkbox"/>	Incaricato																	
Staff in Direzione	<input type="checkbox"/>																		
Plan. Dir. Terr. e Segr.	<input checked="" type="checkbox"/>	< D. 11/10/14 P. 11/10/14 E. 11/10/14																	
Servizi Amministrativi	<input checked="" type="checkbox"/>																		
Servizi Tecnici	<input checked="" type="checkbox"/>																		
Servizi Terziari - T. S.	<input type="checkbox"/>																		
<p>Sulla base della documentazione trasmessa, questa Direzione il 25/09/2014 ha proceduto alla verifica dell'interesse culturale di n. 1 bene di codesto Ente, descritto nell'elenco ricevuto in data 19/06/2014 dal Demanio. Esaminata congiuntamente con la Soprintendenza per i Beni Architettonici e il Paesaggio competente per territorio la scheda:</p> <ul style="list-style-type: none">• SUSA (To) Caserma Rocciamelone detta Caserma Cascino e impianto idrico Brunetta, Via Brunetta snc (C.T. Fg. 1, part. 85, 106, 107, 309, 310,311, 312, 313, 318, 319, 320, 321, 322, 323, 324, 325, 326, 327) <p>Se ne riporta l'esito:</p> <p>Accertato che l'immobile non presenta caratteristiche tali da motivare il riconoscimento dell'interesse culturale descritto dall'art. 10-12 del Dlgs. 42/2004, si dichiara conclusa con esito negativo la verifica in oggetto.</p> <p>Si invita tuttavia a preservare mediante gli strumenti urbanistici, le particolari caratteristiche tipologiche e architettoniche che presentano alcuni immobili (archi ogivali del fabbricato n° 6, lapidi, ecc..) in considerazione del loro valore documentario e ambientale.</p> <p>Distinti saluti.</p>																			
Il Responsabile del Servizio IV arch. Norma ALESSIO  L'incaricato dell'Istruttoria arch. Alessandra GALLO ORSI 	IL DIRETTORE REGIONALE (dott. Mario TURETTA) 																		
<small>Piazza San Giovanni, 2 – 10122 Torino Tel. +39.011.5220.435 Fax +39.011.5220.433 www.piemonte.beniculturali.it PEC mbac-dr-pie@mailcert.beniculturali.it</small>																			

DOCUMENTAZIONE FOTOGRAFICA



TO0714003 – Fabbricato deposito



TO0714003 – Fabbricato deposito



TO0714004 – Fabbricato deposito



TO0714004 – Fabbricato deposito



TO0714005 – Fabbricato tetto crollato



TO0714005 – Fabbricato tetto crollato



TO0714006 – Fabbricato docce



TO0714006 – Fabbricato docce



TO0714007
Fabbricato sede Distaccamento VVF-Susa



TO0714007
Fabbricato sede Distaccamento VVF-Susa



TO0714008 – Autorimessa VVF



TO0714008 – Autorimessa VVF



TO0714009
Basso fabbricato cabina elettrica VVF



TO0714009
Basso fabbricato cabina elettrica VVF



TO0714010
Basso fabbricato - forno



TO0714011
Capannone - Autorimessa



TO0714011
Capannone - Autorimessa



TO0714011
Capannone - Autorimessa



A G E N Z I A D E L D E M A N I O

Direzione Regionale Piemonte e Valle d'Aosta

FASCICOLO DEL BENE

CASERMA ARMA DEI CARABINIERI - FORESTALE

Via Peyrot n. 1, Bobbio Pellice (TO)

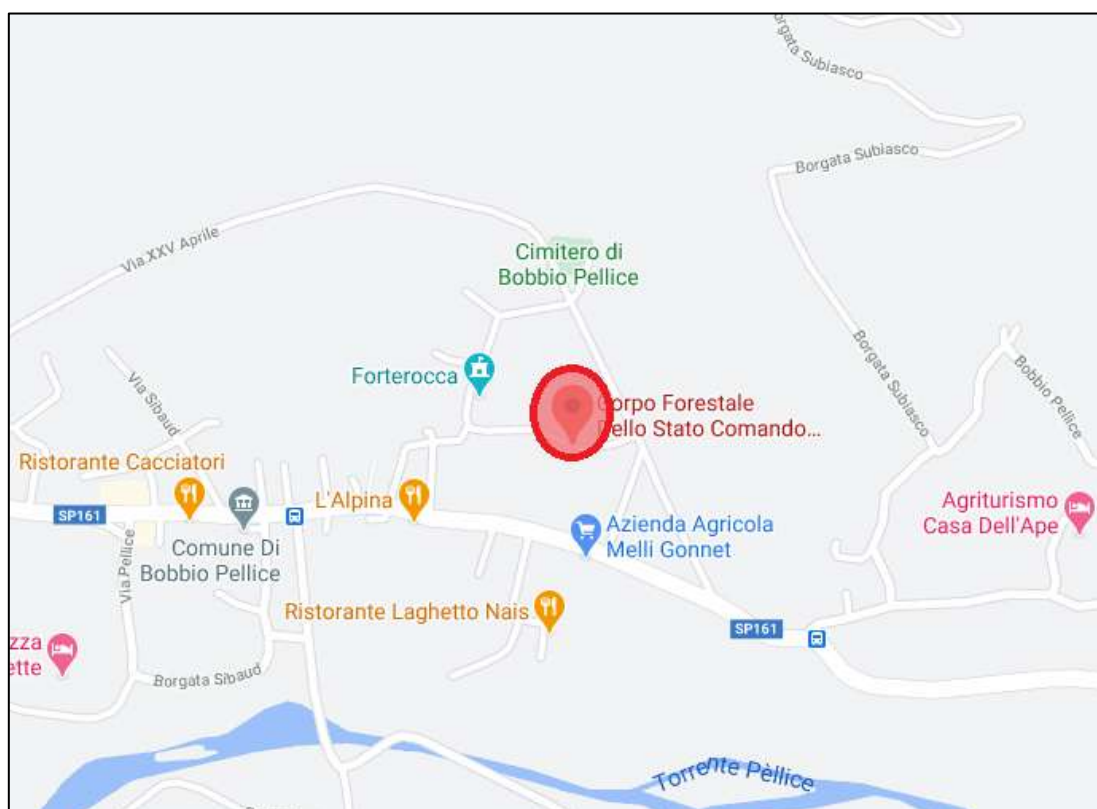
TOB0677

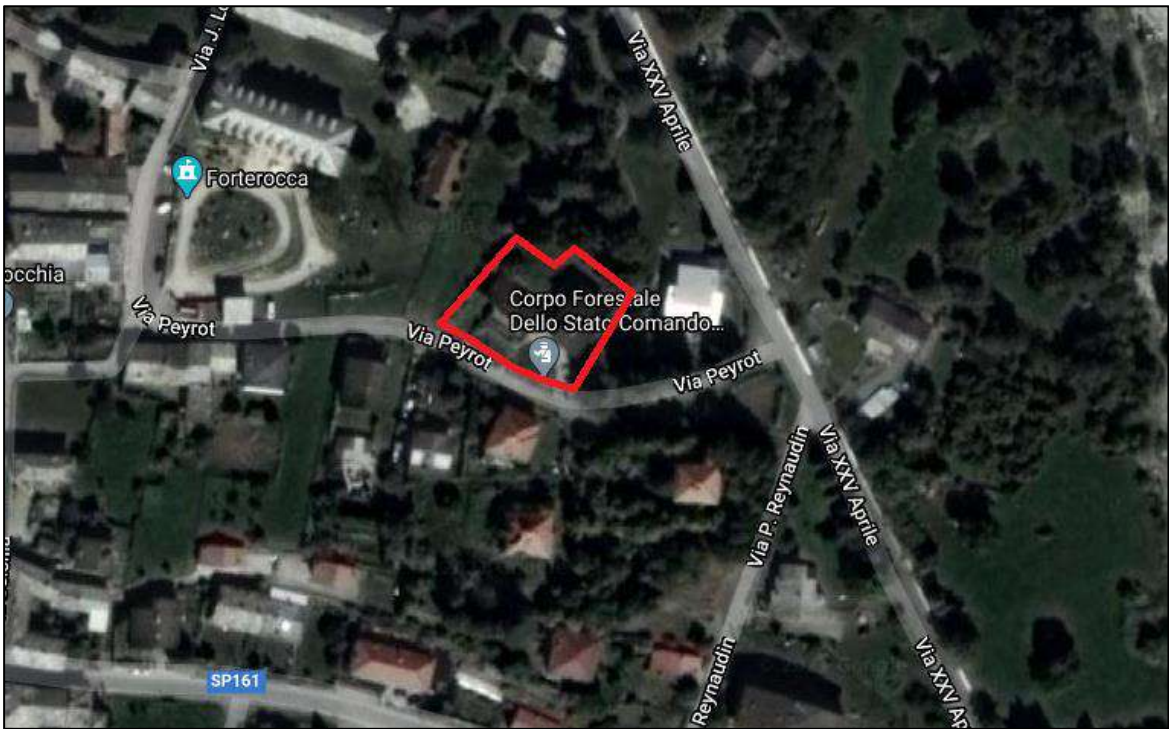
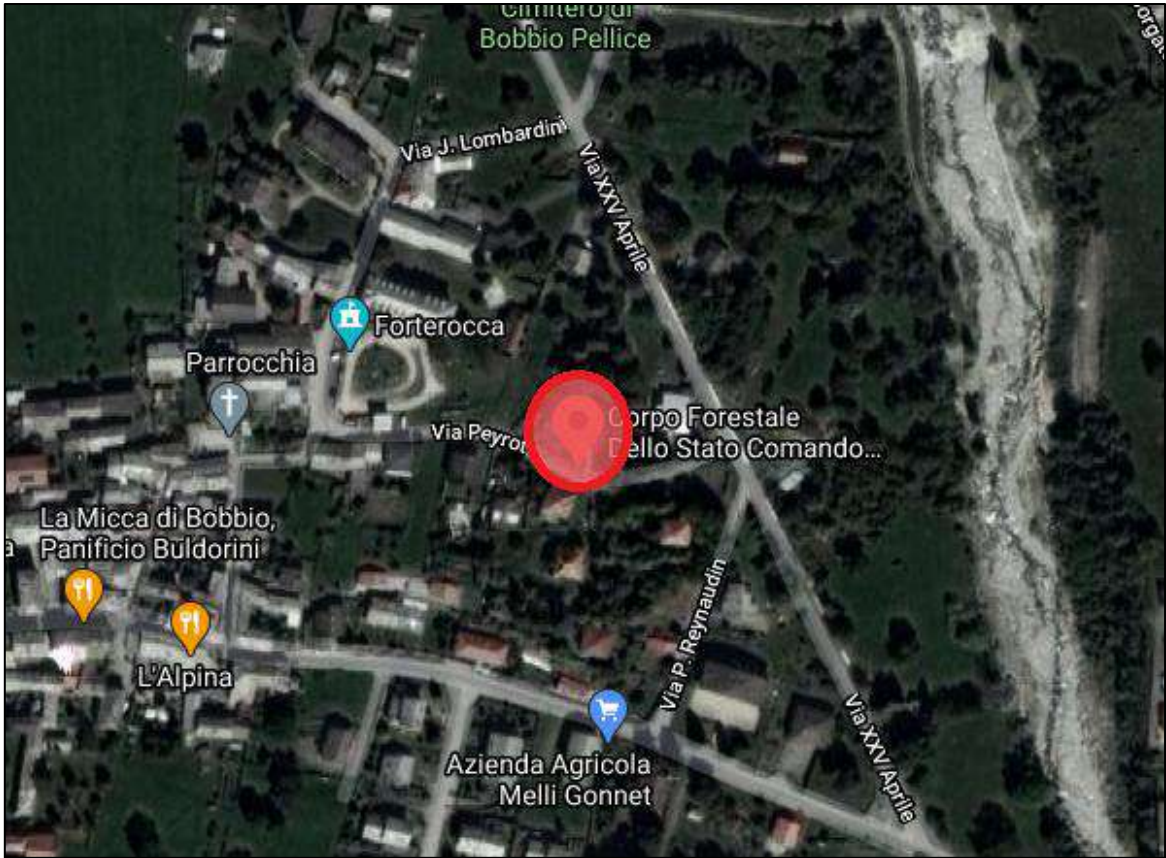
Direzione Regionale
Piemonte e Valle d'Aosta

DATI GENERALI		
INTERESSE STRATEGICO DI COMPETENZA STATALE		SI
APPARTENENZA AL PATRIMONIO CULTURALE TUTELATO/VINCOLATO		NO
ANNO DI COSTRUZIONE		1960
DENOMINAZIONE	CODICE BENE	CODICE FABBRICATO
CASERMA	TOB0677	TO0038001, TO0038002

REGIONE	PROVINCIA	COMUNE	INDIRIZZO	GEOLOCALIZZAZIONE
PIEMONTE	TORINO	BOBBIO PELLICE	VIA PEYROT N. 1	44.80854, 7.12144

INDIVIDUAZIONE DEL BENE SU AEROFOTOGRAMMETRIA





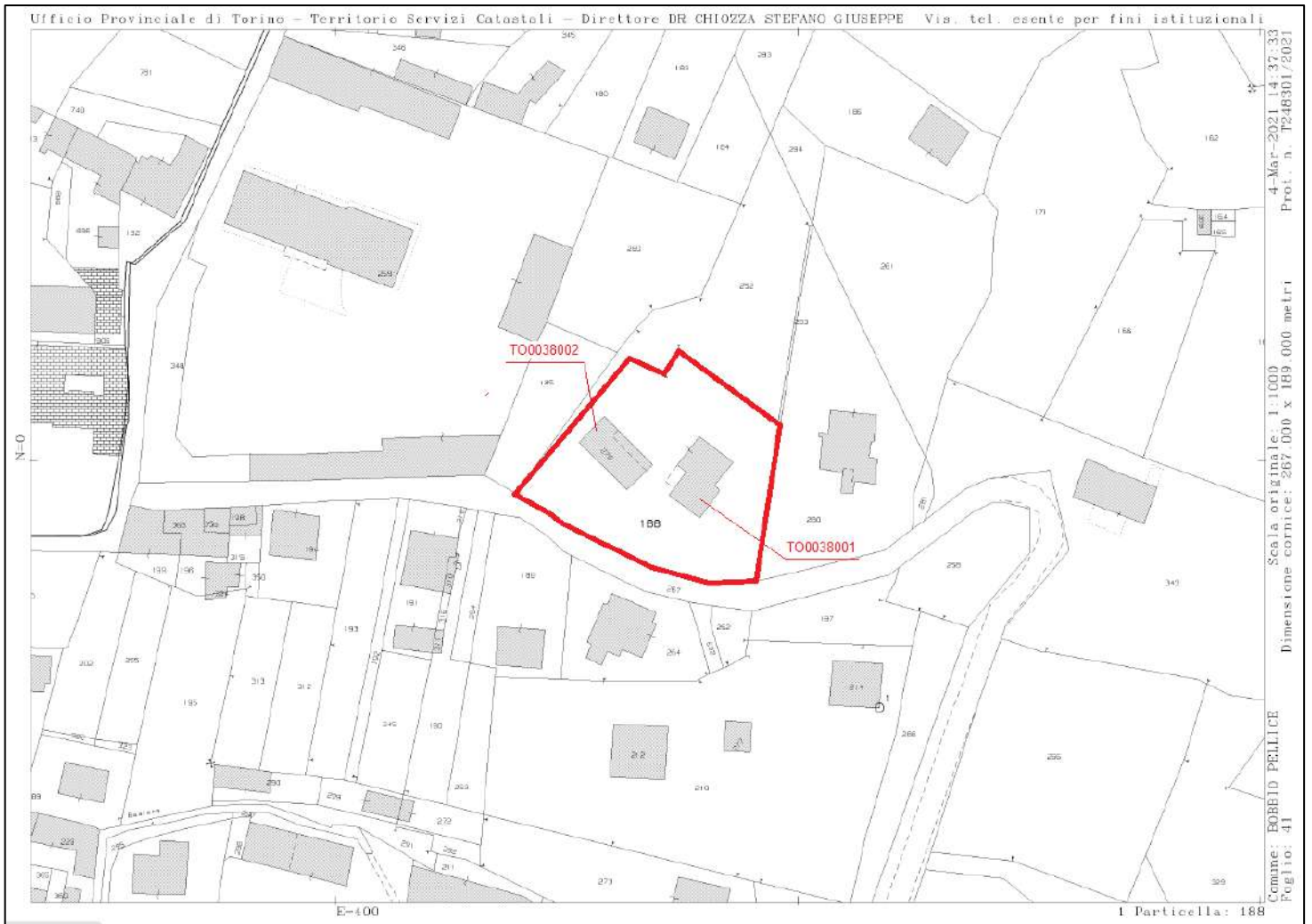
DATI CATASTALI
Comune di Bobbio Pellice

cat.	Foglio	Particella	Subalterni
Terreni	41	188, 278	-
Fabbricati	41	188	1, 2, 3
Fabbricati	41	278	-

CODICE FABBRICATO	AREA DI SEDIME (mq)	SUP. LORDA (mq)	VOLUME (mc)	IMMOBILE CIELO/TERRA S/NO	TECNOLOGIA COSTRUTTIVA	ATTUALMENTE UTILIZZATO	PIANO INTERRATO	N. PIANI FUORI TERRA
TO0038001	147,00	352,00	1.015,00	SI	MURATURA MISTA CON PIETrame	SI	NO	3
TO0038002	78,00	121,00	311,25	SI	MURATURA MISTA CON PIETrame	SI	NO	2

ESTRATTO DI MAPPA CATASTALE

Comune di Bobbio Pellice – Fg. 41 mapp. 188, 278



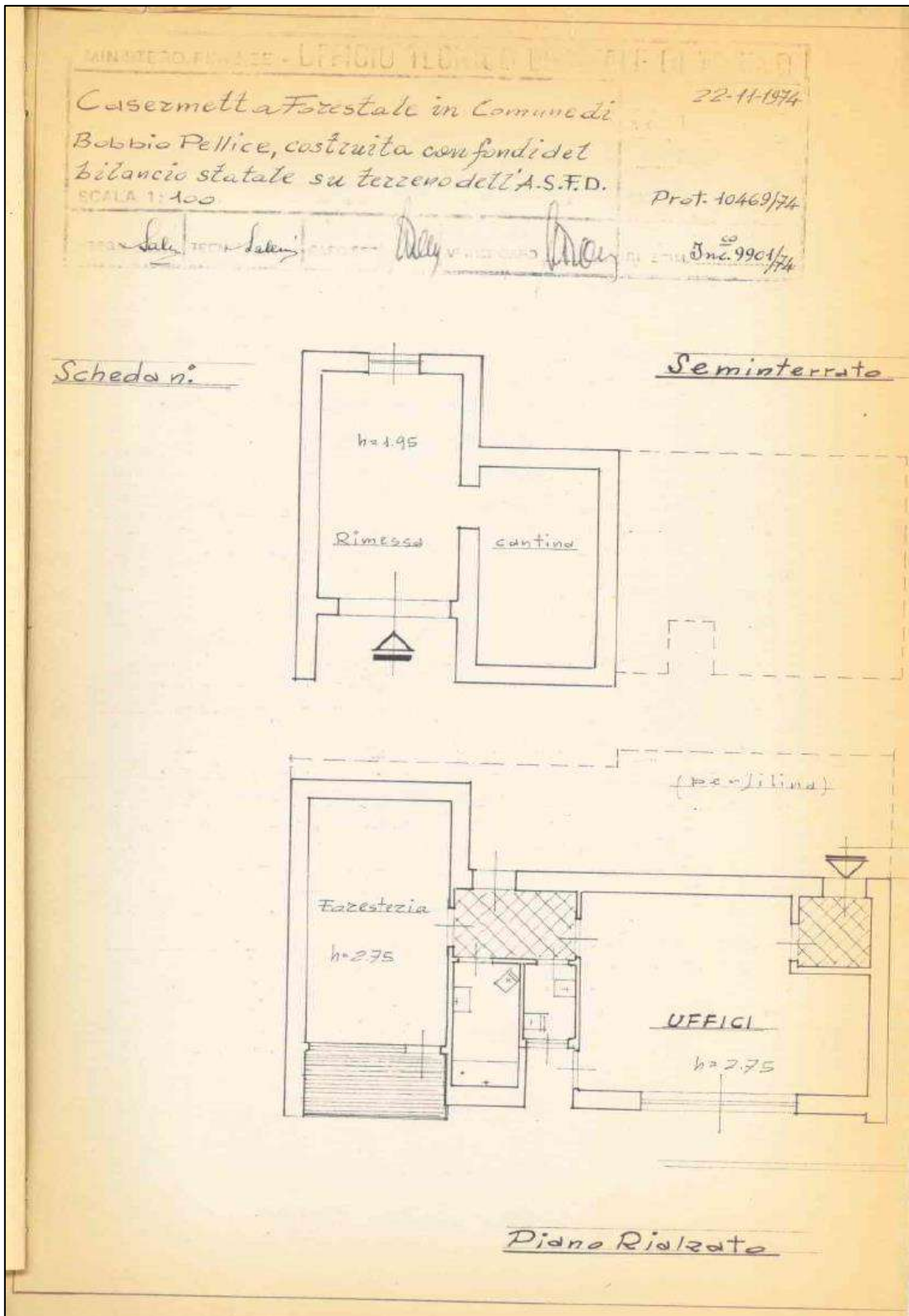
ELABORATI PLANIMETRICI

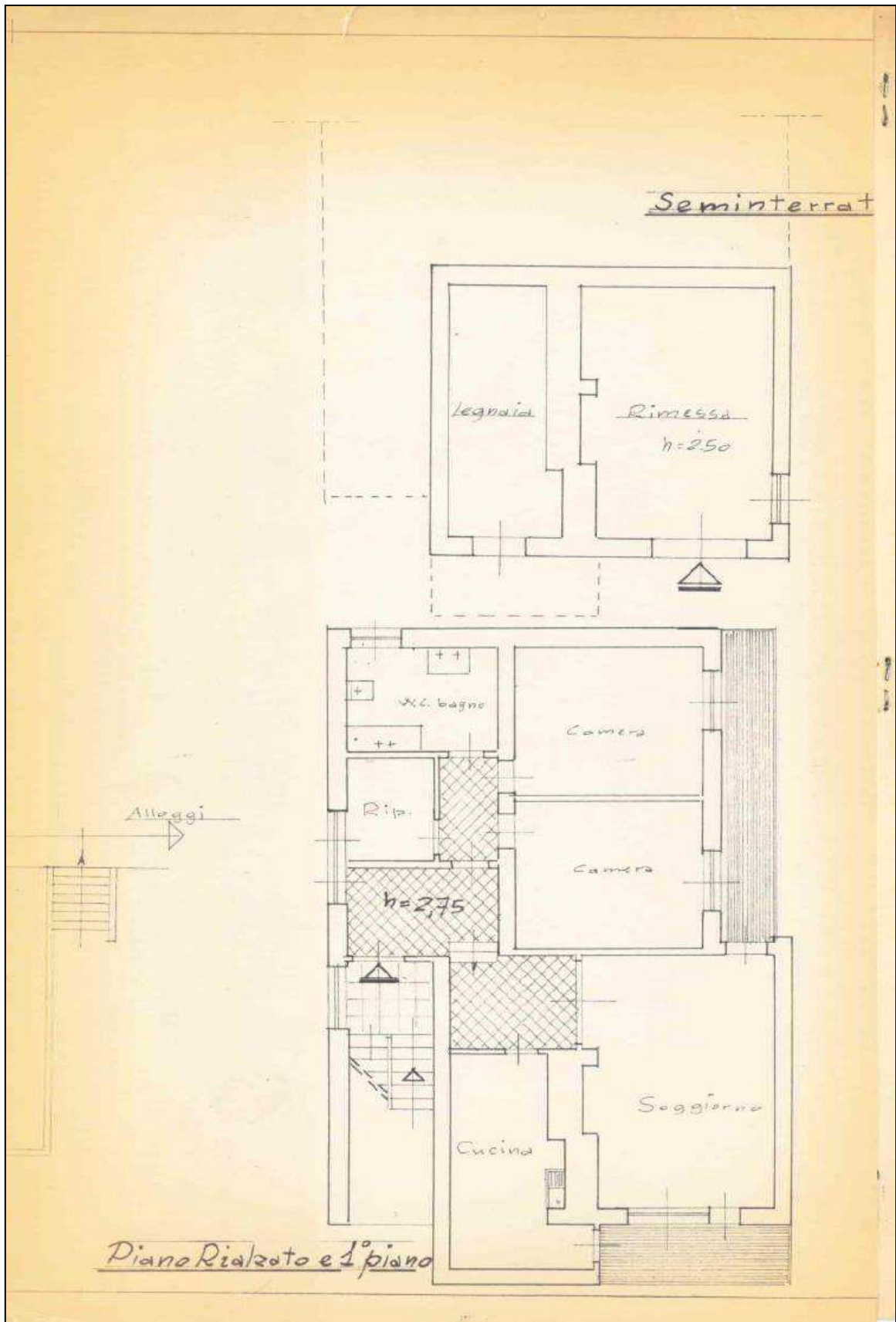
N.D.

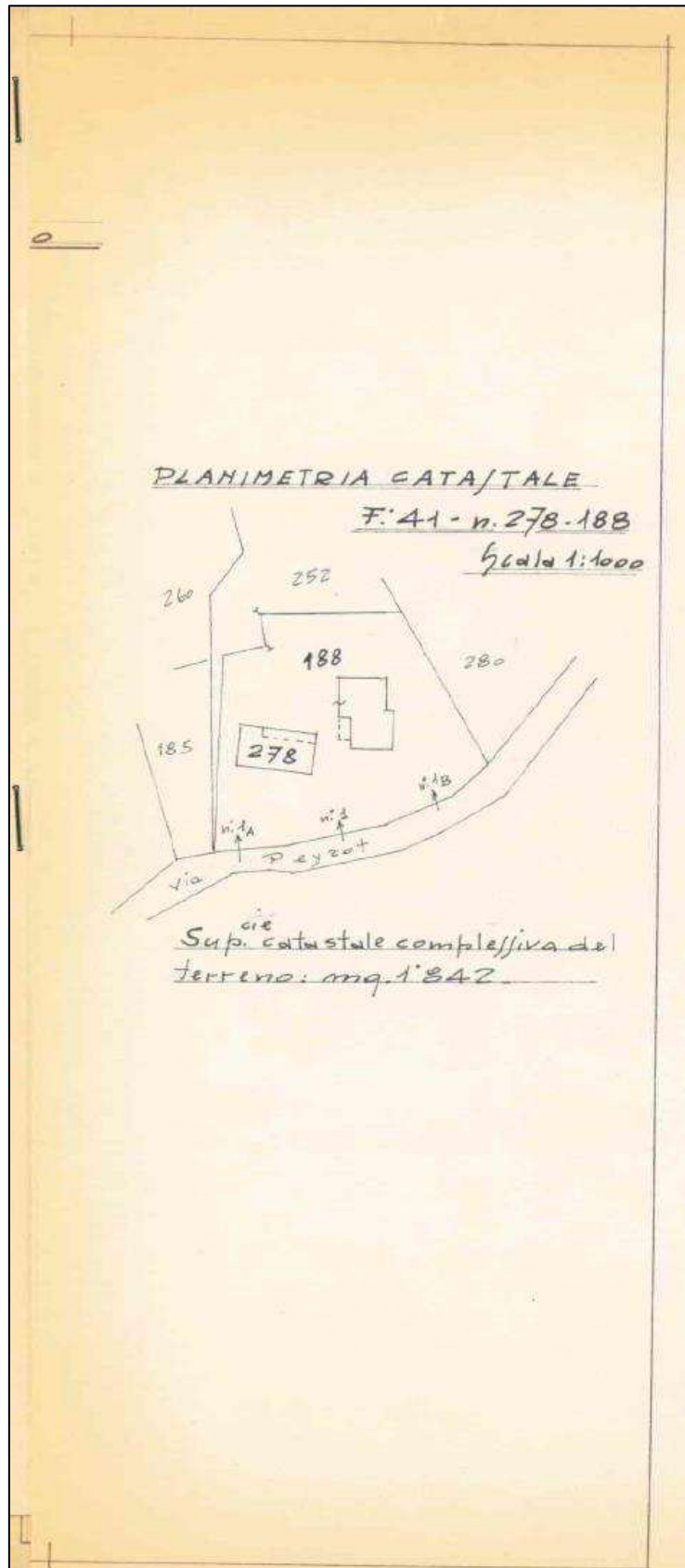
PLANIMETRIA CATASTALE

N.D.

RAPPRESENTAZIONE GRAFICA







VISURE CATASTALI

Fig. 41 map. 188 sub. 1



Ufficio Provinciale di Torino - Territorio
Servizi Catastali

Visura storica per immobile

Situazione degli atti informatizzati dall'impianto meccanografico al 04/03/2021

Data: 04/03/2021 - Ora: 15.23.42 Segue

Visura n.: T274423 Pag: 1

Dati della richiesta	Comune di BOBBIO PELLICE (Codice: A910)
Catasto Fabbricati	Provincia di TORINO Foglio: 41 Particella: 188 Sub.: 1

INTESTATI

1	A.S.F.D. AZIENDA DI STATO PER LE FORESTE DEMANIALI		(1) Proprietà per l'area
2	DEMANIO DELLO STATO con sede in ROMA	97553710019*	PROPRIETARIO ER IL FABBRICATO

Unità immobiliare dal 22/09/2016

N.	DATI IDENTIFICATIVI				DATI DI CLASSAMENTO							DATI DERIVANTI DA
	Sezione Urbana	Foglio	Particella	Sub	Zona Cens.	Micro Zona	Categoria	Classe	Consistenza	Superficie Catastale	Rendita	
1		41	188	1			C/6	2	27 m ²	Totale: 35 m ²	Euro 54,38	VARIAZIONE TOPONOMASTICA del 22/09/2016 protocollo n. TO0308530 in atti del 22/09/2016 VARIAZIONE DI TOPONOMASTICA- VARIAZIONE TOPONOMASTICA D'UFFICIO (n. 123445 1/2016)
Indirizzo		VIA BARTOLOMEO PEYROT n. 1 piano: 31;										


Mappali Terreni Correlati


Codice Comune A910 - Sezione - Foglio 41 - Particella 188

Situazione dell'unità immobiliare dal 09/11/2015

N.	DATI IDENTIFICATIVI				DATI DI CLASSAMENTO							DATI DERIVANTI DA
	Sezione Urbana	Foglio	Particella	Sub	Zona Cens.	Micro Zona	Categoria	Classe	Consistenza	Superficie Catastale	Rendita	
1		41	188	1			C/6	2	27 m ²	Totale: 35 m ²	Euro 54,38	Variazione del 09/11/2015 - Inscrittuto in visura dei dati di superficie.
Indirizzo		VIA BIALERA PEYROT n. 1 piano: 31;										

Fig. 41 map. 188 sub. 1

		Data: 04/03/2021 - Ora: 15.23.42 Segue Visura n.: T274423 Pag. 2										
Ufficio Provinciale di Torino - Territorio Servizi Catastali		<h3 style="margin: 0;">Visura storica per immobile</h3> <p style="margin: 0;">Situazione degli atti informatizzati dall'impianto meccanografico al 04/03/2021</p>										
Situazione dell'unità immobiliare dal 25/09/2014												
N.	DATI IDENTIFICATIVI				DATI DI CLASSAMENTO							DATI DERIVANTI DA
	Sezione Urbana	Foglio 41	Paticella 188	Sub 1	Zona Cens.	Micro Zona	Categoria C/6	Classe 2	Consistenza 27 m ²	Superficie Catastale	Rendita Euro 54,38	VARIAZIONE del 25/09/2014 protocollo n. T00327293 in atti dal 25/09/2014 G. A. F. CODIFICA PIANO INCOERENTE (n. 249264.L/2014)
Indirizzo : VIA BIALERA PEYROT n. 1 piano: S1;												
Situazione dell'unità immobiliare dal 01/01/1994												
N.	DATI IDENTIFICATIVI				DATI DI CLASSAMENTO							DATI DERIVANTI DA
	Sezione Urbana	Foglio 41	Paticella 188	Sub 1	Zona Cens.	Micro Zona	Categoria C/6	Classe 2	Consistenza 27 m ²	Superficie Catastale	Rendita Euro 54,38 L. 105.300	VARIAZIONE del 01/01/1994 VARIAZIONE DEL QUADRO TARIFFARIO
Indirizzo : VIA BIALERA PEYROT n. 1 piano: SEMI												
Notifica - Partita 1000004 Mod.58 -												
Situazione dell'unità immobiliare dal 01/01/1992												
N.	DATI IDENTIFICATIVI				DATI DI CLASSAMENTO							DATI DERIVANTI DA
	Sezione Urbana	Foglio 41	Paticella 188	Sub 1	Zona Cens.	Micro Zona	Categoria C/6	Classe 2	Consistenza 27 m ²	Superficie Catastale	Rendita L. 216.000	VARIAZIONE del 01/01/1992 VARIAZIONE DEL QUADRO TARIFFARIO
Indirizzo : VIA BIALERA PEYROT n. 1 piano: SEMI												
Notifica - Partita 1000004 Mod.58 -												
Situazione dell'unità immobiliare dal 11/12/1974												
N.	DATI IDENTIFICATIVI				DATI DI CLASSAMENTO							DATI DERIVANTI DA
	Sezione Urbana	Foglio 41	Paticella 188	Sub 1	Zona Cens.	Micro Zona	Categoria C/6	Classe 2	Consistenza 27 m ²	Superficie Catastale	Rendita L. 226	SOSTITUZIONE RIFERIMENTI DI MAPPA del 11/12/1974 in atti dal 15/02/1999 (n. 4/1974)
Indirizzo : VIA BIALERA PEYROT n. 1 piano: SEMI												

		Data: 04/03/2021 - Ora: 15.23.42 Fine Visura n.: T274423 Pag. 3										
Ufficio Provinciale di Torino - Territorio Servizi Catastali		<h3 style="margin: 0;">Visura storica per immobile</h3> <p style="margin: 0;">Situazione degli atti informatizzati dall'impianto meccanografico al 04/03/2021</p>										
Notifica - Partita 1000004 Mod.58 -												
Situazione degli intestati dal 11/12/1974												
N.	DATI ANAGRAFICI						CODICE FISCALE		DIRITTI E ONERI REALI			
1	A.S.F.D. AZIENDA DI STATO PER LE FORESTE DEMANIALI								(1) Proprietà per l'area			
2	DEMANIO DELLO STATO con sede in ROMA						97533710019		PROPRIETARIO ER IL FABBRICATO			
DATI DERIVANTI DA : SOSTITUZIONE RIFERIMENTI DI MAPPA del 11/12/1974 in atti dal 15/02/1999 Registrazione: (n. 4/1974)												
Situazione dell'unità immobiliare che ha originato il precedente dal 11/12/1974												
N.	DATI IDENTIFICATIVI			DATI DI CLASSAMENTO							DATI DERIVANTI DA	
	Tipo P	Protocollo 0904	Anno 1974	Zona Cens.	Micro Zona	Categoria C/	Classe	Consistenza	Superficie Catastale	Rendita	COSTITUZIONE del 11/12/1974 in atti dal 30/06/1987.4/1974	
Indirizzo : VIA BARTOLOMEO PEYROT n. 1 piano: SEMI												
Notifica - Partita 1000004 Mod.58 -												
Situazione degli intestati dal 11/12/1974												
N.	DATI ANAGRAFICI						CODICE FISCALE		DIRITTI E ONERI REALI			
1	A.S.F.D. AZIENDA DI STATO PER LE FORESTE DEMANIALI								PROPRIETARIO ER IL TERRENO fino al 11/12/1974			
2	DEMANIO DELLO STATO con sede in ROMA						97533710019		PROPRIETARIO ER IL FABBRICATO fino al 11/12/1974			
DATI DERIVANTI DA : COSTITUZIONE del 11/12/1974 in atti dal 30/06/1987 Registrazione: 4/1974												
Unità immobiliari n. 1												
Visura telematica esente per fini istituzionali												
* Codice Fiscale Validato in Anagrafe Tributaria												

Fg. 41 map. 188 sub. 2



Ufficio Provinciale di Torino - Territorio
Servizi Catastali

Visura storica per immobile

Situazione degli atti informatizzati dall'impianto meccanografico al 04/03/2021

Data: 04/03/2021 - Ora: 15.26.08 Segue

Visura n.: T275882 Pag: 1

Dati della richiesta	Comune di BOBBIO PELLICE (Codice: A910)
Catasto Fabbricati	Provincia di TORINO Foglio: 41 Particella: 188 Sub.: 2

INTESTATI

1	A.S.F.D.AZIENDA DI STATO PER LE FORESTE DEMANIALI		(1) Proprietà per l'area
2	DEMANIO DELLO STATO con sede in ROMA	97553710019*	PROPRIETARIO ER IL FABBRICATO

Unità immobiliare dal 22/09/2016


N.	DATI IDENTIFICATIVI				DATI DI CLASSAMENTO							DATI DERIVANTI DA
	Sezione Urbana	Foglio	Particella	Sub	Zona Cens.	Micro Zona	Categoria	Classe	Consistenza	Superficie Catastale	Rendita	
1		41	188	2			A/2	1	4,5 vani		Euro 255,65	VARIAZIONE TOPONOMASTICA del 22/09/2016 protocollo n. TO0308331 in atti dal 22/09/2016 VARIAZIONE DI TOPONOMASTICA- VARIAZIONE TOPONOMASTICA D'UFFICIO (n. 123446.1/2016)
Indirizzo		VIA BARTOLOMEO PEYROT n. 1 piano T-S1.										

Mappali Terreni Correlati
Codice Comune A910 - Sezione - Foglio 41 - Particella 188

Situazione dell'unità immobiliare dal 25/09/2014

N.	DATI IDENTIFICATIVI				DATI DI CLASSAMENTO							DATI DERIVANTI DA
	Sezione Urbana	Foglio	Particella	Sub	Zona Cens.	Micro Zona	Categoria	Classe	Consistenza	Superficie Catastale	Rendita	
1		41	188	2			A/2	1	4,5 vani		Euro 255,65	VARIAZIONE del 25/09/2014 protocollo n. TO0227296 in atti dal 25/09/2014 G. A. F. CODIFICA PIANO INCOERENTE (n. 249265.1/2014)
Indirizzo		VIA BIALERA PEYROT n. 1 piano T-S1.										

Fig. 41 map. 188 sub. 2

		Data: 04/03/2021 - Ora: 15.26.08 Segue Visura n.: T275882 Pag: 2										
Ufficio Provinciale di Torino - Territorio Servizi Catastali		<h3 style="margin: 0;">Visura storica per immobile</h3> <p style="margin: 0;">Situazione degli atti informatizzati dall'impianto meccanografico al 04/03/2021</p>										
Situazione dell'unità immobiliare dal 01/01/1992												
N.	DATI IDENTIFICATIVI				DATI DI CLASSAMENTO						DATI DERIVANTI DA	
	Sezione Urbana	Foglio 41	Particella 188	Sub 2	Zona Cens.	Micro Zona	Categoria A/2	Classe 1	Consistenza 4,5 vani	Superficie Catastale	Rendita Euro 255,65 L. 495,000	VARIAZIONE del 01/01/1992 VARIAZIONE DEL QUADRO TARIFARIO
Indirizzo		VIA BIALERA PEYROT n. 1 piano TERR-S.										
Notifica		-		Partita		1000005		Mod.58		-		
Situazione dell'unità immobiliare dal 11/12/1974												
N.	DATI IDENTIFICATIVI				DATI DI CLASSAMENTO						DATI DERIVANTI DA	
	Sezione Urbana	Foglio 41	Particella 188	Sub 2	Zona Cens.	Micro Zona	Categoria A/2	Classe 1	Consistenza 4,5 vani	Superficie Catastale	Rendita L. 900	SOSTITUZIONE RIFERIMENTI DI MAPPA del 11/12/1974 in atti dal 15/02/1999 (n. 5/1974)
Indirizzo		VIA BIALERA PEYROT n. 1 piano TERR-S.										
Notifica		-		Partita		1000005		Mod.58		-		
Situazione degli intestati dal 11/12/1974												
N.	DATI ANAGRAFICI				CODICE FISCALE		DIRITTI E ONERI REALI					
1	A.S.F.D. AZIENDA DI STATO PER LE FORESTE DEMANIALI						(10 Proprietà per l'area					
2	DEMANIO DELLO STATO con sede in ROMA				97552710019		PROPRIETARIO ER IL FABBRICATO					
DATI DERIVANTI DA		SOSTITUZIONE RIFERIMENTI DI MAPPA del 11/12/1974 in atti dal 15/02/1999 Registrazione: (n. 5/1974)										
Situazione dell'unità immobiliare che ha originato il precedente dal 11/12/1974												
N.	DATI IDENTIFICATIVI			DATI DI CLASSAMENTO						DATI DERIVANTI DA		
	Tipo P	Protocollo 0005	Anno 1974	Zona Cens.	Micro Zona	Categoria A/	Classe	Consistenza	Superficie Catastale	Rendita	COSTITUZIONE del 11/12/1974 in atti dal 30/06/1987 5/1974)	
Indirizzo		VIA BARTOLOMEO PEYROT n. 1 piano TERR-SEM.										
Notifica		-		Partita		1000005		Mod.58		-		


		Data: 04/03/2021 - Ora: 15.26.08 Fine Visura n.: T275882 Pag: 3						
Ufficio Provinciale di Torino - Territorio Servizi Catastali		<h3 style="margin: 0;">Visura storica per immobile</h3> <p style="margin: 0;">Situazione degli atti informatizzati dall'impianto meccanografico al 04/03/2021</p>						
Situazione degli intestati dal 11/12/1974								
N.	DATI ANAGRAFICI				CODICE FISCALE		DIRITTI E ONERI REALI	
1	A.S.F.D. AZIENDA DI STATO PER LE FORESTE DEMANIALI						PROPRIETARIO ER IL TERRENO fino al 11/12/1974	
2	DEMANIO DELLO STATO con sede in ROMA				97552710019		PROPRIETARIO ER IL FABBRICATO fino al 11/12/1974	
DATI DERIVANTI DA		COSTITUZIONE del 11/12/1974 in atti dal 30/06/1987 Registrazione: 5/1974)						
Unità immobiliari n. 1								
Visura telematica esente per fini istituzionali								
* Codice Fiscale Validato in Anagrafe Tributaria								

Fig. 41 map. 188 sub. 3



 <p>Ufficio Provinciale di Torino - Territorio Servizi Catastali</p>	<h3 style="margin: 0;">Visura storica per immobile</h3> <p style="margin: 0;">Situazione degli atti informatizzati dall'impianto meccanografico al 04/03/2021</p>	<p>Data: 04/03/2021 - Ora: 15.26.54 Segue</p> <p>Visura n.: T276396 Pag: 1</p>																																																	
<p>Dati della richiesta Comune di BOBBIO PELLICE (Codice: A910) Provincia di TORINO</p> <p>Catasto Fabbricati Foglio: 41 Particella: 188 Sub.: 3</p>																																																			
<p>INTESTATI</p> <table border="1" style="width: 100%; border-collapse: collapse;"> <tr> <td style="width: 5%;">1</td> <td style="width: 60%;">A.S.F.D. AZIENDA DI STATO PER LE FORESTE DEMANIALI</td> <td style="width: 15%;"></td> <td style="width: 20%; text-align: center;">(1) Proprietà per l'area</td> </tr> <tr> <td>2</td> <td>DEMANIO DELLO STATO con sede in ROMA</td> <td style="text-align: center;">97353710019*</td> <td style="text-align: center;">PROPRIETARIO ER IL FABBRICATO</td> </tr> </table>			1	A.S.F.D. AZIENDA DI STATO PER LE FORESTE DEMANIALI		(1) Proprietà per l'area	2	DEMANIO DELLO STATO con sede in ROMA	97353710019*	PROPRIETARIO ER IL FABBRICATO																																									
1	A.S.F.D. AZIENDA DI STATO PER LE FORESTE DEMANIALI		(1) Proprietà per l'area																																																
2	DEMANIO DELLO STATO con sede in ROMA	97353710019*	PROPRIETARIO ER IL FABBRICATO																																																
<p>Unità immobiliare dal 22/09/2016</p> <table border="1" style="width: 100%; border-collapse: collapse;"> <thead> <tr> <th rowspan="2">N.</th> <th colspan="4">DATI IDENTIFICATIVI</th> <th colspan="7">DATI DI CLASSAMENTO</th> <th rowspan="2">DATI DERIVANTI DA</th> </tr> <tr> <th>Sezione Urbana</th> <th>Foglio</th> <th>Particella</th> <th>Sub</th> <th>Zona Cens.</th> <th>Micro Zona</th> <th>Categoria</th> <th>Classe</th> <th>Consistenza</th> <th>Superficie Catastale</th> <th>Rendita</th> </tr> </thead> <tbody> <tr> <td style="text-align: center;">1</td> <td></td> <td style="text-align: center;">41</td> <td style="text-align: center;">188</td> <td style="text-align: center;">3</td> <td></td> <td></td> <td style="text-align: center;">A/2</td> <td style="text-align: center;">1</td> <td style="text-align: center;">4,5 vani</td> <td></td> <td style="text-align: center;">Euro 255,65</td> <td style="font-size: small;">VARIAZIONE TOPONOMASTICA del 22/09/2016 protocollo n. TO0308532 in atti del 22/09/2016 VARIAZIONE DI TOPONOMASTICA- VARIAZIONE TOPONOMASTICA D'UFFICIO (n. 123447 1/2016)</td> </tr> <tr> <td colspan="2">Indirizzo</td> <td colspan="10">VIA BARTOLOMEO PEYROT n. 1 piano: 1.</td> </tr> </tbody> </table>			N.	DATI IDENTIFICATIVI				DATI DI CLASSAMENTO							DATI DERIVANTI DA	Sezione Urbana	Foglio	Particella	Sub	Zona Cens.	Micro Zona	Categoria	Classe	Consistenza	Superficie Catastale	Rendita	1		41	188	3			A/2	1	4,5 vani		Euro 255,65	VARIAZIONE TOPONOMASTICA del 22/09/2016 protocollo n. TO0308532 in atti del 22/09/2016 VARIAZIONE DI TOPONOMASTICA- VARIAZIONE TOPONOMASTICA D'UFFICIO (n. 123447 1/2016)	Indirizzo		VIA BARTOLOMEO PEYROT n. 1 piano: 1.									
N.	DATI IDENTIFICATIVI				DATI DI CLASSAMENTO							DATI DERIVANTI DA																																							
	Sezione Urbana	Foglio	Particella	Sub	Zona Cens.	Micro Zona	Categoria	Classe	Consistenza	Superficie Catastale	Rendita																																								
1		41	188	3			A/2	1	4,5 vani		Euro 255,65	VARIAZIONE TOPONOMASTICA del 22/09/2016 protocollo n. TO0308532 in atti del 22/09/2016 VARIAZIONE DI TOPONOMASTICA- VARIAZIONE TOPONOMASTICA D'UFFICIO (n. 123447 1/2016)																																							
Indirizzo		VIA BARTOLOMEO PEYROT n. 1 piano: 1.																																																	
<p>Mappali Terreni Correlati Codice Comune A910 - Sezione - Foglio 41 - Particella 188</p>																																																			
<p>Situazione dell'unità immobiliare dal 25/09/2014</p> <table border="1" style="width: 100%; border-collapse: collapse;"> <thead> <tr> <th rowspan="2">N.</th> <th colspan="4">DATI IDENTIFICATIVI</th> <th colspan="7">DATI DI CLASSAMENTO</th> <th rowspan="2">DATI DERIVANTI DA</th> </tr> <tr> <th>Sezione Urbana</th> <th>Foglio</th> <th>Particella</th> <th>Sub</th> <th>Zona Cens.</th> <th>Micro Zona</th> <th>Categoria</th> <th>Classe</th> <th>Consistenza</th> <th>Superficie Catastale</th> <th>Rendita</th> </tr> </thead> <tbody> <tr> <td style="text-align: center;">1</td> <td></td> <td style="text-align: center;">41</td> <td style="text-align: center;">188</td> <td style="text-align: center;">3</td> <td></td> <td></td> <td style="text-align: center;">A/2</td> <td style="text-align: center;">1</td> <td style="text-align: center;">4,5 vani</td> <td></td> <td style="text-align: center;">Euro 255,65</td> <td style="font-size: small;">VARIAZIONE del 25/09/2014 protocollo n. TO0327297 in atti del 25/09/2014 G. A. F. CODIFICA PIANO INCOERENTE (n. 249266 1/2014)</td> </tr> <tr> <td colspan="2">Indirizzo</td> <td colspan="10">VIA BLALERA PEYROT n. 1 piano: 1.</td> </tr> </tbody> </table>			N.	DATI IDENTIFICATIVI				DATI DI CLASSAMENTO							DATI DERIVANTI DA	Sezione Urbana	Foglio	Particella	Sub	Zona Cens.	Micro Zona	Categoria	Classe	Consistenza	Superficie Catastale	Rendita	1		41	188	3			A/2	1	4,5 vani		Euro 255,65	VARIAZIONE del 25/09/2014 protocollo n. TO0327297 in atti del 25/09/2014 G. A. F. CODIFICA PIANO INCOERENTE (n. 249266 1/2014)	Indirizzo		VIA BLALERA PEYROT n. 1 piano: 1.									
N.	DATI IDENTIFICATIVI				DATI DI CLASSAMENTO							DATI DERIVANTI DA																																							
	Sezione Urbana	Foglio	Particella	Sub	Zona Cens.	Micro Zona	Categoria	Classe	Consistenza	Superficie Catastale	Rendita																																								
1		41	188	3			A/2	1	4,5 vani		Euro 255,65	VARIAZIONE del 25/09/2014 protocollo n. TO0327297 in atti del 25/09/2014 G. A. F. CODIFICA PIANO INCOERENTE (n. 249266 1/2014)																																							
Indirizzo		VIA BLALERA PEYROT n. 1 piano: 1.																																																	

Fig. 41 map. 188 sub. 3

		Data: 04/03/2021 - Ora: 15.26.54 Segue										
Ufficio Provinciale di Torino - Territorio Servizi Catastali		Visura n.: T276396 Pag: 2										
<h2 style="margin: 0;">Visura storica per immobile</h2> <h3 style="margin: 0;">Situazione degli atti informatizzati dall'impianto meccanografico al 04/03/2021</h3>												
Situazione dell'unità immobiliare dal 01/01/1992												
N.	DATI IDENTIFICATIVI				DATI DI CLASSAMENTO						DATI DERIVANTI DA	
	Sezione Urbana	Foglio	Particella	Sub	Zona Cens.	Micro Zona	Categoria	Classe	Consistenza	Superficie Catastale	Rendita	
1		41	188	3			A/2	1	4,5 vani		Euro 255,65 L. 495.000	VARIAZIONE del 01/01/1992 VARIAZIONE DEL QUADRO TARIFFARIO
Indirizzo Notifica				, VIA BIALERA PEYROT n. 1 piano: PRIM; Partita 1000006 Mod.58 -								
Situazione dell'unità immobiliare dal 11/12/1974												
N.	DATI IDENTIFICATIVI				DATI DI CLASSAMENTO						DATI DERIVANTI DA	
	Sezione Urbana	Foglio	Particella	Sub	Zona Cens.	Micro Zona	Categoria	Classe	Consistenza	Superficie Catastale	Rendita	
1		41	188	3			A/2	1	4,5 vani		L. 900	SOSTITUZIONE RIFERIMENTI DI MAPPA del 11/12/1974 in atti dal 15/02/1999 (n. 6/1974)
Indirizzo Notifica				, VIA BIALERA PEYROT n. 1 piano: PRIM; Partita 1000006 Mod.58 -								
Situazione degli intestati dal 11/12/1974												
N.	DATI ANAGRAFICI				CODICE FISCALE		DIRITTI E ONERI REALI					
1	A.S.FD.AZIENDA DI STATO PER LE FORESTE DEMANIALI						(1) Proprietà per l'area					
2	DEMANIO DELLO STATO con sede in ROMA				97553710019		PROPRIETARIO ER IL FABBRICATO					
DATI DERIVANTI DA				SOSTITUZIONE RIFERIMENTI DI MAPPA del 11/12/1974 in atti dal 15/02/1999 Registrazione: (n. 6/1974)								
Situazione dell'unità immobiliare che ha originato il precedente dal 11/12/1974												
N.	DATI IDENTIFICATIVI			DATI DI CLASSAMENTO						DATI DERIVANTI DA		
	Tipo	Protocollo	Anno	Zona Cens.	Micro Zona	Categoria	Classe	Consistenza	Superficie Catastale	Rendita		
1	P	0006	1974			A/					COSTITUZIONE del 11/12/1974 in atti dal 30/06/1987.6/1974)	
Indirizzo Notifica				, VIA BARTOLOMEO PYROT n. 1 piano PRIM; Partita 1000006 Mod.58 -								


		Data: 04/03/2021 - Ora: 15.26.55 Fine							
Ufficio Provinciale di Torino - Territorio Servizi Catastali		Visura n.: T276396 Pag: 3							
<h2 style="margin: 0;">Visura storica per immobile</h2> <h3 style="margin: 0;">Situazione degli atti informatizzati dall'impianto meccanografico al 04/03/2021</h3>									
Situazione degli intestati dal 11/12/1974									
N.	DATI ANAGRAFICI				CODICE FISCALE		DIRITTI E ONERI REALI		
1	A.S.FD.AZIENDA DI STATO PER LE FORESTE DEMANIALI						PROPRIETARIO ER IL TERRENO fino al 11/12/1974		
2	DEMANIO DELLO STATO con sede in ROMA				97553710019		PROPRIETARIO ER IL FABBRICATO fino al 11/12/1974		
DATI DERIVANTI DA				COSTITUZIONE del 11/12/1974 in atti dal 30/06/1987 Registrazione: 6/1974)					
Unità immobiliari n. 1									
Visura telematica esente per fini istituzionali									
* Codice Fiscale Validato in Anagrafe Tributaria									

Fig. 41 map. 278

agenzia entrate
Ufficio Provinciale di Torino - Territorio Servizi Catastali

Data: 04/03/2021 - Ora: 15.27.56 Segue
Visura n.: T277043 Pag: 1

Visura storica per immobile

Situazione degli atti informatizzati dall'impianto meccanografico al 04/03/2021

Dati della richiesta	Comune di BOBBIO PELLICE (Codice: A910)		
Catasto Fabbricati	Provincia di TORINO Foglio: 41 Particella: 278		

INTESTATI

1	A.S.FD.AZIENDA DI STATO PER LE FORESTE DEMANIALI	97553710019*	(10) Proprietà per l'area
2	DEMANIO DELLO STATO con sede in ROMA		PROPRIETARIO ER IL FABBRICATO

Unità immobiliare dal 22/09/2016

N.	DATI IDENTIFICATIVI				DATI DI CLASSAMENTO							DATI DERIVANTI DA
	Sezione Urbana	Foglio	Particella	Sub	Zona Cens.	Micro Zona	Categoria	Classe	Consistenza	Superficie Catastale	Rendita	
1		41	278				B/4	U	433 m ²	Totale: 1096 m ²	Euro 670,88	VARIAZIONE TOPONOMASTICA del 22/09/2016 protocollo n. TO0308535 in atti dal 22/09/2016 VARIAZIONE DI TOPONOMASTICA- VARIAZIONE TOPONOMASTICA D'UFFICIO (n. 123430.1/2016)
Indirizzo: VIA BARTOLOMEO PEYROT n. 1 piano: T-S1;												

Mappali Terreni Conclati
Codice Comune A910 - Sezione - Foglio 41 - Particella 278

Situazione dell'unità immobiliare dal 09/11/2015

N.	DATI IDENTIFICATIVI				DATI DI CLASSAMENTO							DATI DERIVANTI DA
	Sezione Urbana	Foglio	Particella	Sub	Zona Cens.	Micro Zona	Categoria	Classe	Consistenza	Superficie Catastale	Rendita	
1		41	278				B/4	U	433 m ²	Totale: 1096 m ²	Euro 670,88	Variazione del 09/11/2015 - Incremento in visura dei dati di superficie.
Indirizzo: VIA BIALERA PEYROT n. 1 piano: T-S1;												

agenzia entrate
Ufficio Provinciale di Torino - Territorio Servizi Catastali

Data: 04/03/2021 - Ora: 15.27.56 Segue
Visura n.: T277043 Pag: 2

Visura storica per immobile

Situazione degli atti informatizzati dall'impianto meccanografico al 04/03/2021

Situazione dell'unità immobiliare dal 25/09/2014

N.	DATI IDENTIFICATIVI				DATI DI CLASSAMENTO							DATI DERIVANTI DA
	Sezione Urbana	Foglio	Particella	Sub	Zona Cens.	Micro Zona	Categoria	Classe	Consistenza	Superficie Catastale	Rendita	
1		41	278				B/4	U	433 m ²		Euro 670,88	VARIAZIONE del 25/09/2014 protocollo n. TO0327361 in atti dal 25/09/2014 G. A. F. CODIFICA PIANO INCOERENTE (n. 249213.1/2014)
Indirizzo: VIA BIALERA PEYROT n. 1 piano: T-S1;												

Situazione dell'unità immobiliare dal 01/01/1992

N.	DATI IDENTIFICATIVI				DATI DI CLASSAMENTO							DATI DERIVANTI DA
	Sezione Urbana	Foglio	Particella	Sub	Zona Cens.	Micro Zona	Categoria	Classe	Consistenza	Superficie Catastale	Rendita	
1		41	278				B/4	U	433 m ²		Euro 670,88 L. 1.299.000	VARIAZIONE del 01/01/1992 VARIAZIONE DEL QUADRO TARIFFARIO
Indirizzo: VIA BIALERA PEYROT n. 1 piano: TERR-SEMI/												
Notifica: - Partita: 1000003 Mod.58 -												

Situazione dell'unità immobiliare dal 11/12/1974

N.	DATI IDENTIFICATIVI				DATI DI CLASSAMENTO							DATI DERIVANTI DA
	Sezione Urbana	Foglio	Particella	Sub	Zona Cens.	Micro Zona	Categoria	Classe	Consistenza	Superficie Catastale	Rendita	
1		41	278				B/4	U	433 m ²		L. 692	SOSTITUZIONE RIFERIMENTI DI MAPPA del 11/12/1974 in atti dal 15/02/1999 (n. 3/1974)
Indirizzo: VIA BIALERA PEYROT n. 1 piano: TERR-SEMI/												
Notifica: - Partita: 1000003 Mod.58 -												

Situazione degli intestati dal 11/12/1974

N.	DATI ANAGRAFICI	CODICE FISCALE	DIRITTI E ONERI REALI
1	A.S.FD.AZIENDA DI STATO PER LE FORESTE DEMANIALI		(10) Proprietà per l'area
2	DEMANIO DELLO STATO con sede in ROMA	97553710019	PROPRIETARIO ER IL FABBRICATO
DATI DERIVANTI DA: SOSTITUZIONE RIFERIMENTI DI MAPPA del 11/12/1974 in atti dal 15/02/1999 Registrazione (n. 3/1974)			

Fig. 41 map. 278

		Ufficio Provinciale di Torino - Territorio Servizi Catastali		Visura storica per immobile Situazione degli atti informatizzati dall'impianto meccanografico al 04/03/2021				Data: 04/03/2021 - Ora: 15:27:56 Fine Visura n.: T277043 Pag: 3		
Situazione dell'unità immobiliare che ha originato il precedente dal 11/12/1974										
N.	DATI IDENTIFICATIVI			DATI DI CLASSAMENTO						DATI DERIVANTI DA
	Tipo	Protocollo	Anno	Zona	Micro	Categoria	Classe	Consistenza	Superficie	Rendita
				Cens.	Zona				Catastale	
1	P	0003	1974			B/				
Indirizzo VIA BARTOLOMEO PEYROT n. 1 piano TERR-SEMI										
Notifica -				Partita 1000003		Mod.58		-		
Situazione degli intestati dal 11/12/1974										
N	DATI ANAGRAFICI			CODICE FISCALE			DIRITTI E ONERI REALI			
1	A.S.F.D AZIENDA DI STATO PER LE FORESTE DEMANIALI						PROPRIETARIO ER IL TERRENO fino al 11/12/1974			
2	DEMANIO DELLO STATO con sede in ROMA			97553710019			PROPRIETARIO ER IL FABBRICATO fino al 11/12/1974			
DATI DERIVANTI DA COSTITUZIONE del 11/12/1974 in atti dal 30/06/1987 Registrazione: 3/1974										
Unità immobiliari n. 1 Visura telematica esente per fini istituzionali * Codice Fiscale Validato in Anagrafe Tributaria										

EVENTUALE DECRETO DI INTERESSE CULTURALE/ VINCOLO

Il bene non riveste interesse storico.

DOCUMENTAZIONE FOTOGRAFICA



TO0038001 – Vista esterna



TO0038001 – Vista esterna



TO0038001 - Uffici



TO0038001 - Uffici



TO0038002 – Vista esterna



TO0038002 – Vista esterna



TO0038002 – Vista esterna



TO0038002 – Vista interna



A G E N Z I A D E L D E M A N I O

Direzione Regionale Piemonte e Valle d'Aosta

FASCICOLO DEL BENE

CASERMA ARMA DEI CARABINIERI

Corso Generale C. A. dalla Chiesa n. 2, Susa (TO)

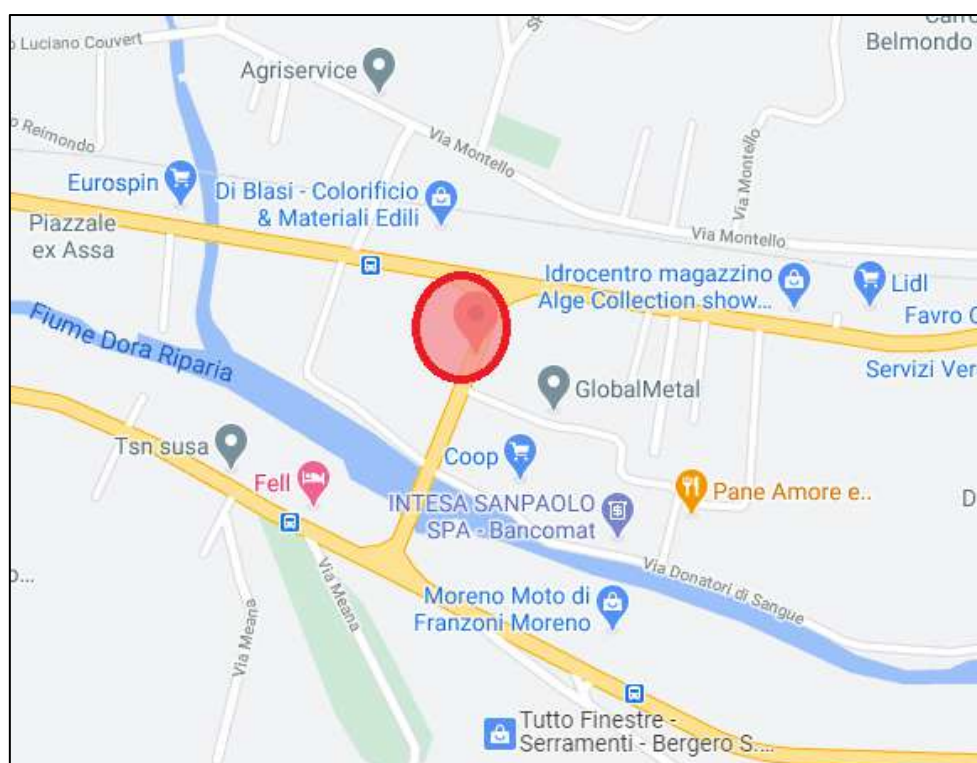
TOB0966/p

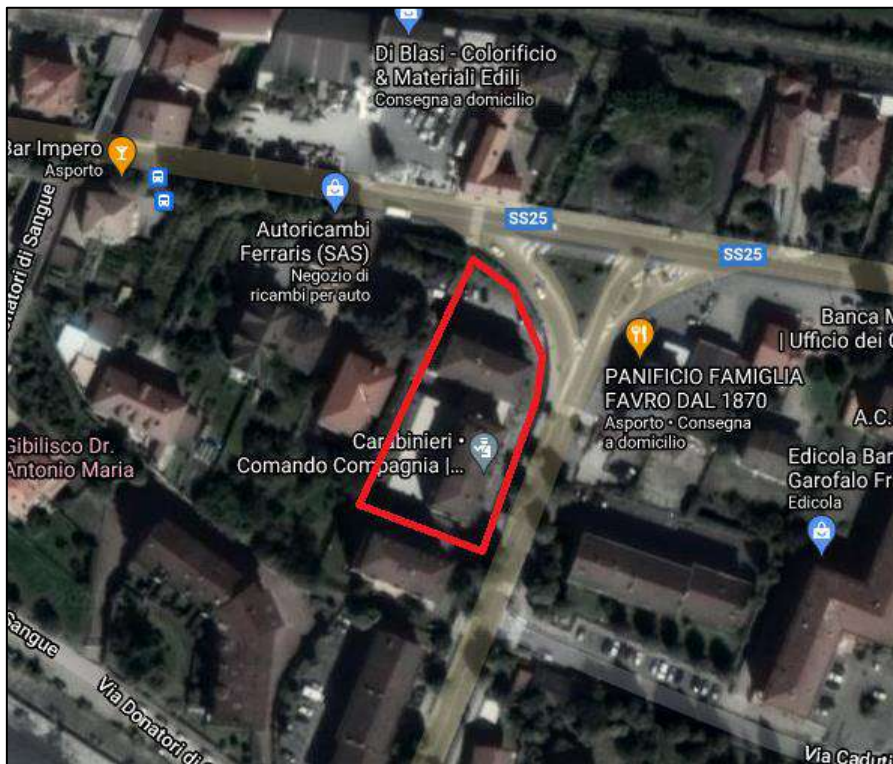
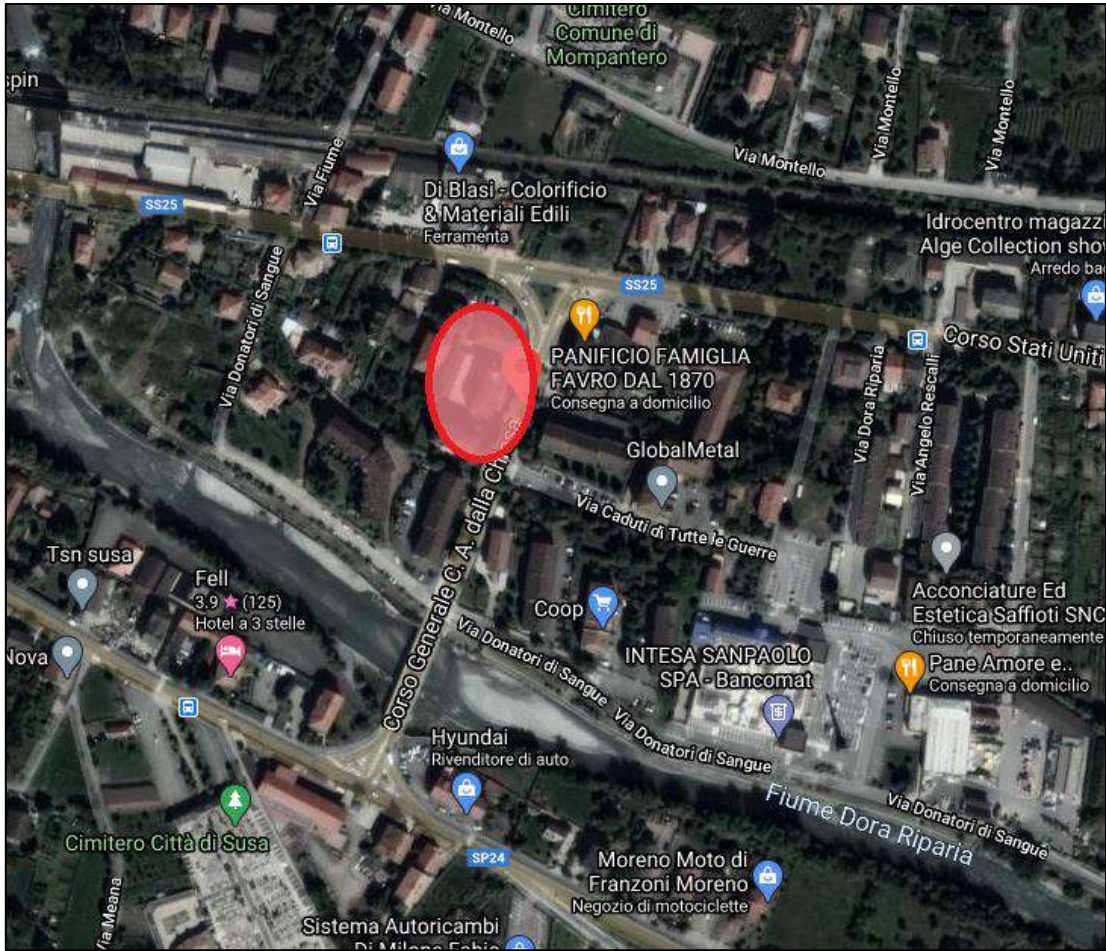
Direzione Regionale
Piemonte e Valle d'Aosta

DATI GENERALI		
INTERESSE STRATEGICO DI COMPETENZA STATALE		SI
APPARTENENZA AL PATRIMONIO CULTURALE TUTELATO/VINCOLATO		NO
ANNO DI COSTRUZIONE		1989
DENOMINAZIONE	CODICE BENE	CODICE FABBRICATO
CASERMA	TOB0966	TO0707001

REGIONE	PROVINCIA	COMUNE	INDIRIZZO	GEOLOCALIZZAZIONE
PIEMONTE	TORINO	SUSA	CORSO GENERALE C. A. DALLA CHIESA N. 2	45.13645, 7.06086

INDIVIDUAZIONE DEL BENE SU AEROFOTOGRAMMETRIA





DATI CATASTALI

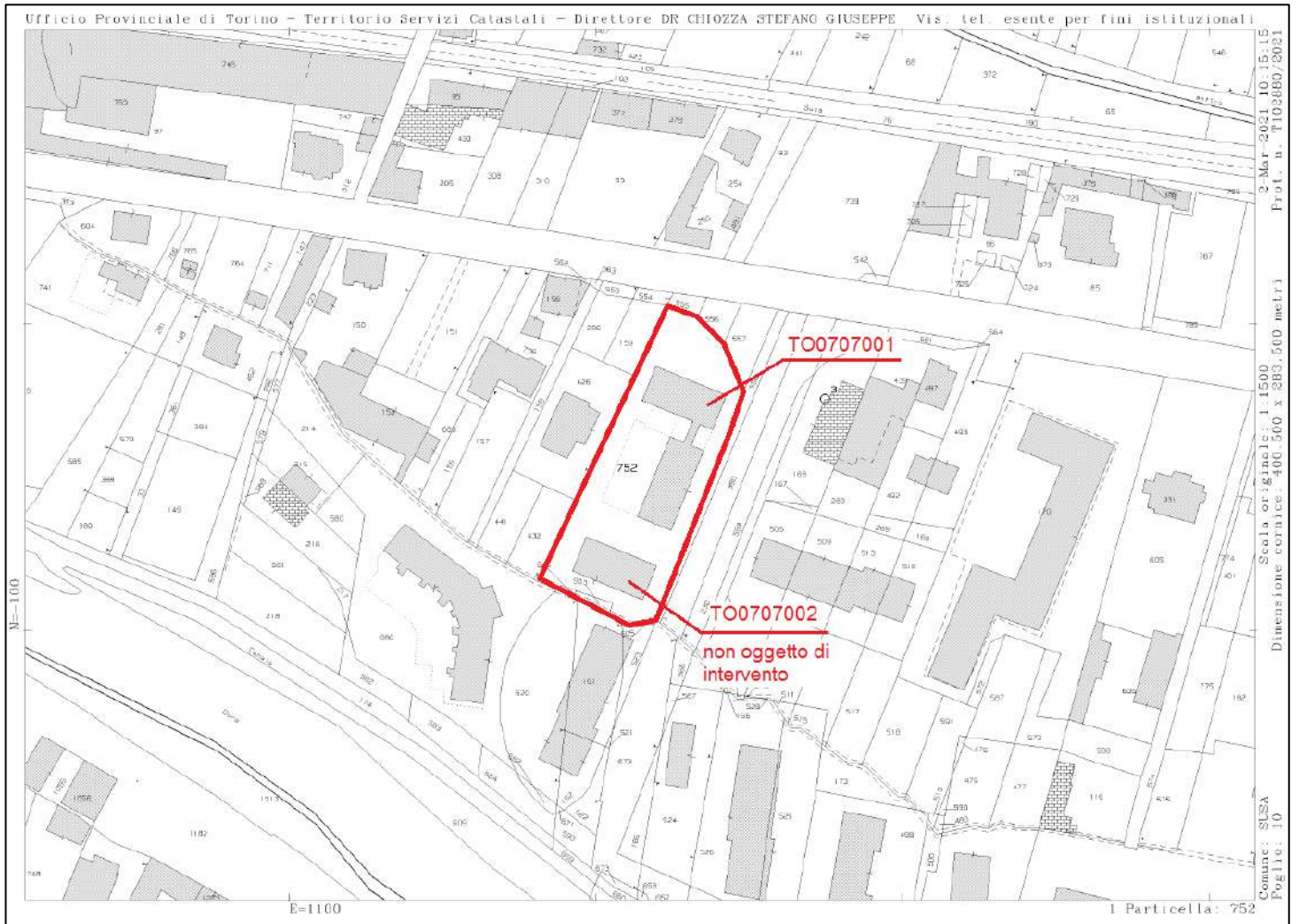
Comune di Susa

cat.	Foglio	Particella	Subalterni
Terreni	10	752	-
Fabbricati	10	752	-

CODICE FABBRICATO	AREA DI SEDIME (mq)	SUP. LORDA (mq)	VOLUME (mc)	IMMOBILE CIELO/TERRA SI/NO	TECNOLOGIA COSTRUTTIVA	ATTUALMENTE UTILIZZATO	PIANO INTERRATO	N. PIANI FUORI TERRA
TO0707001	650,20	2.966,90	12.146,00	SI	C.A.	SI	SI	4

ESTRATTO DI MAPPA CATASTALE

Comune di Susa – Fg. 10 map. 752



ELABORATI PLANIMETRICI

Fg. 10 map. 752

Il fabbricato TO0707002 non è oggetto di intervento.

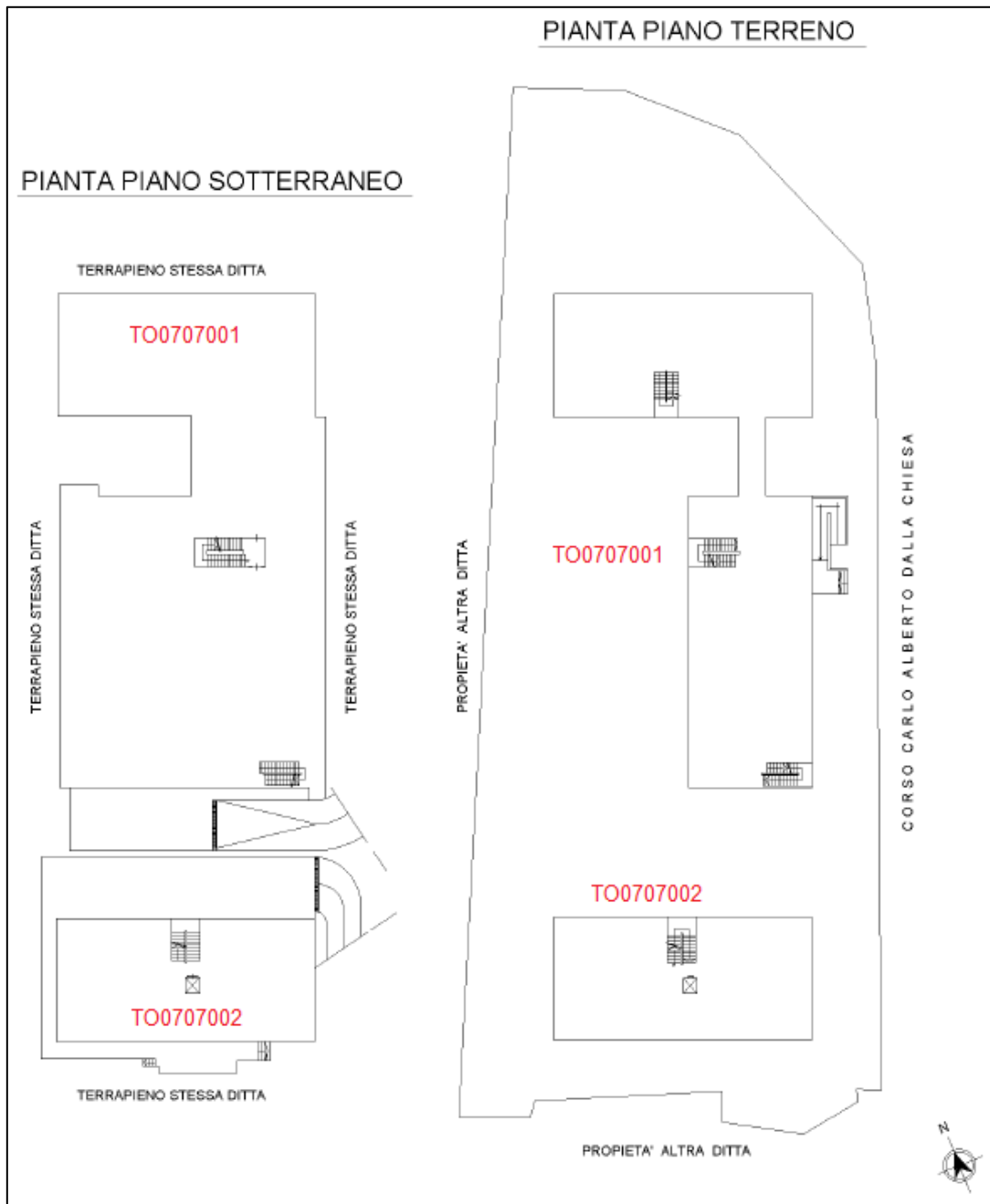


Fig. 10 map. 752
Il fabbricato TO0707002 non è oggetto di intervento.

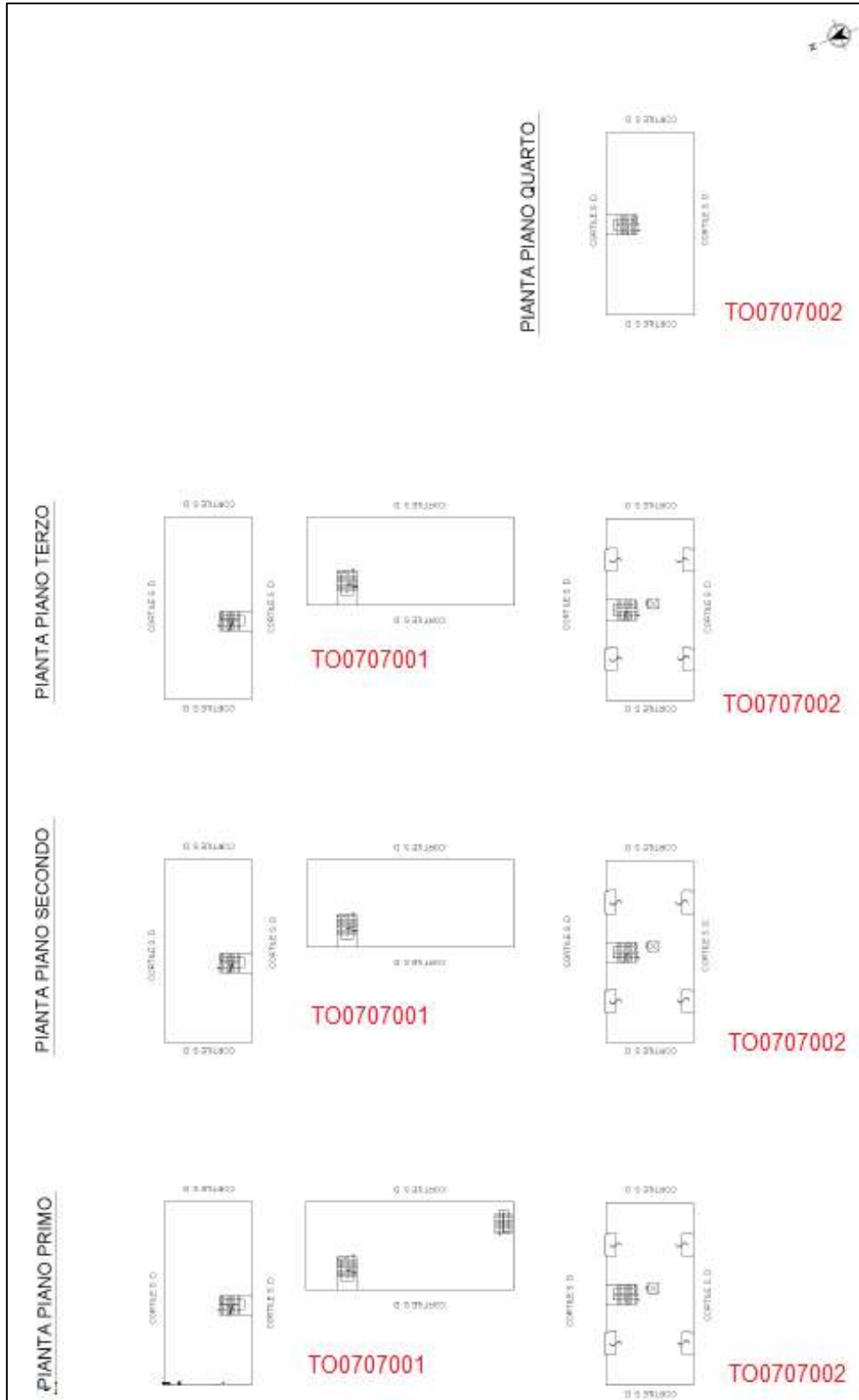


Fig. 10 map. 752
 Il fabbricato TO0707002 non è oggetto di intervento.

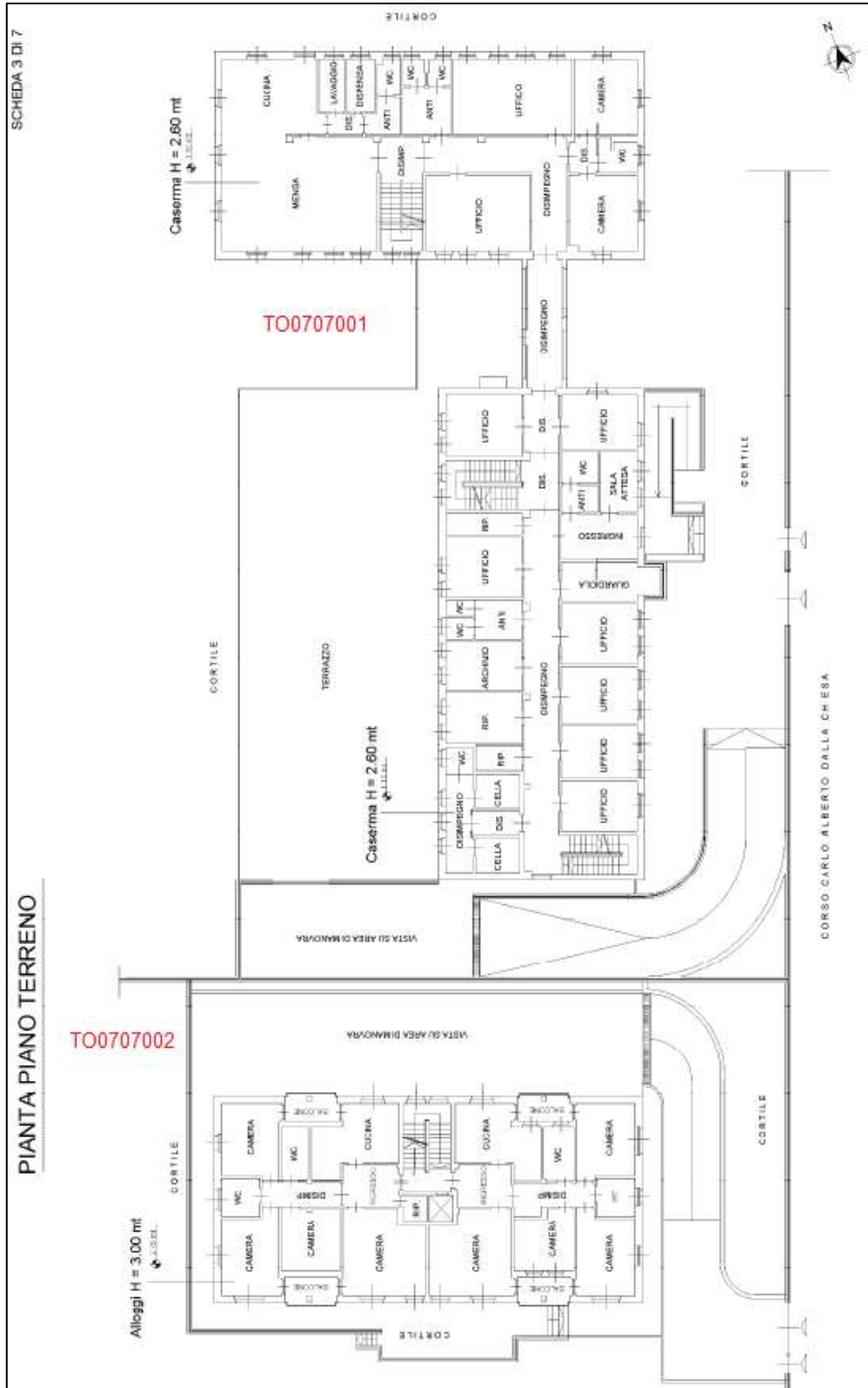


Fig. 10 map. 752

Il fabbricato TO0707002 non è oggetto di intervento.

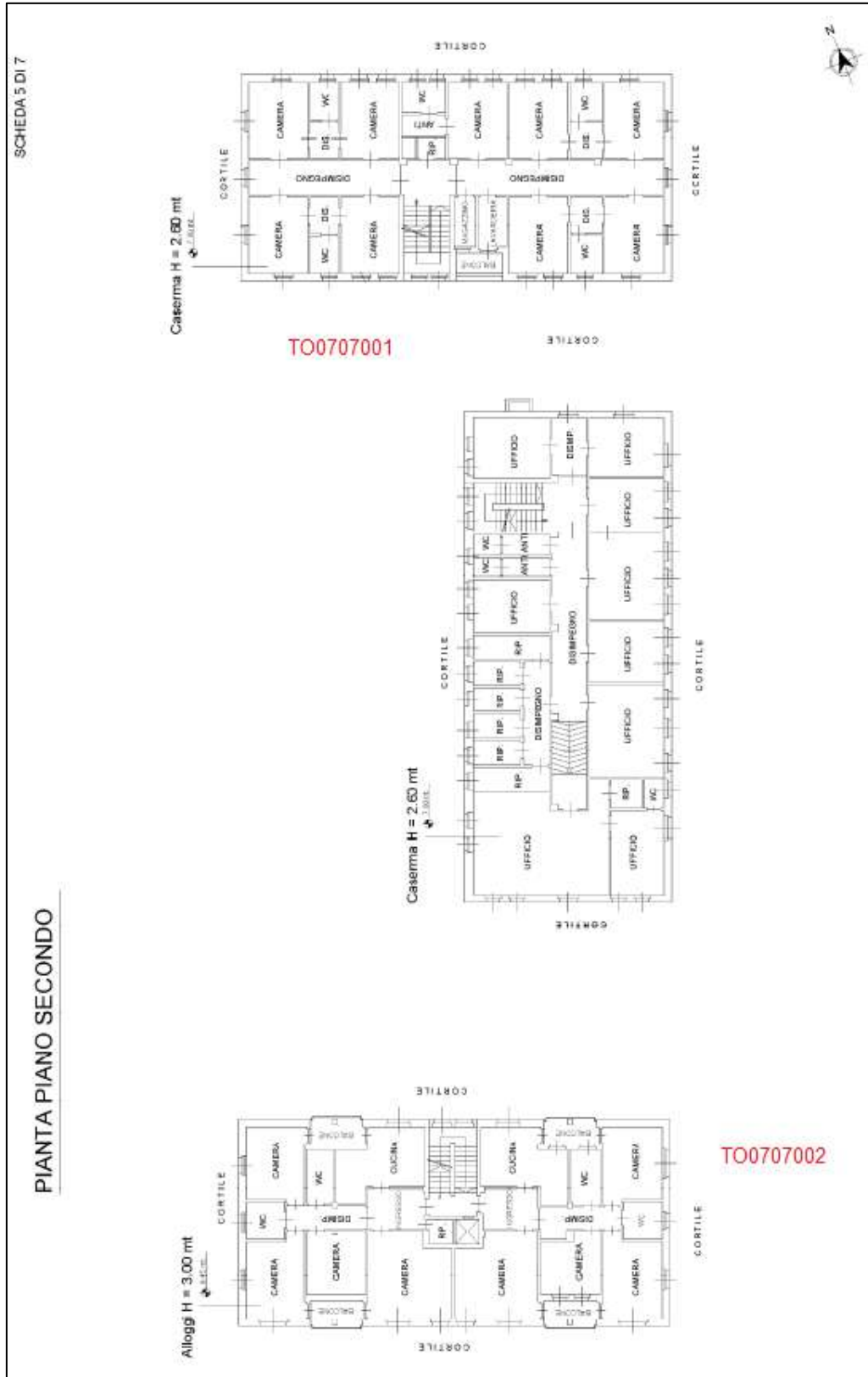
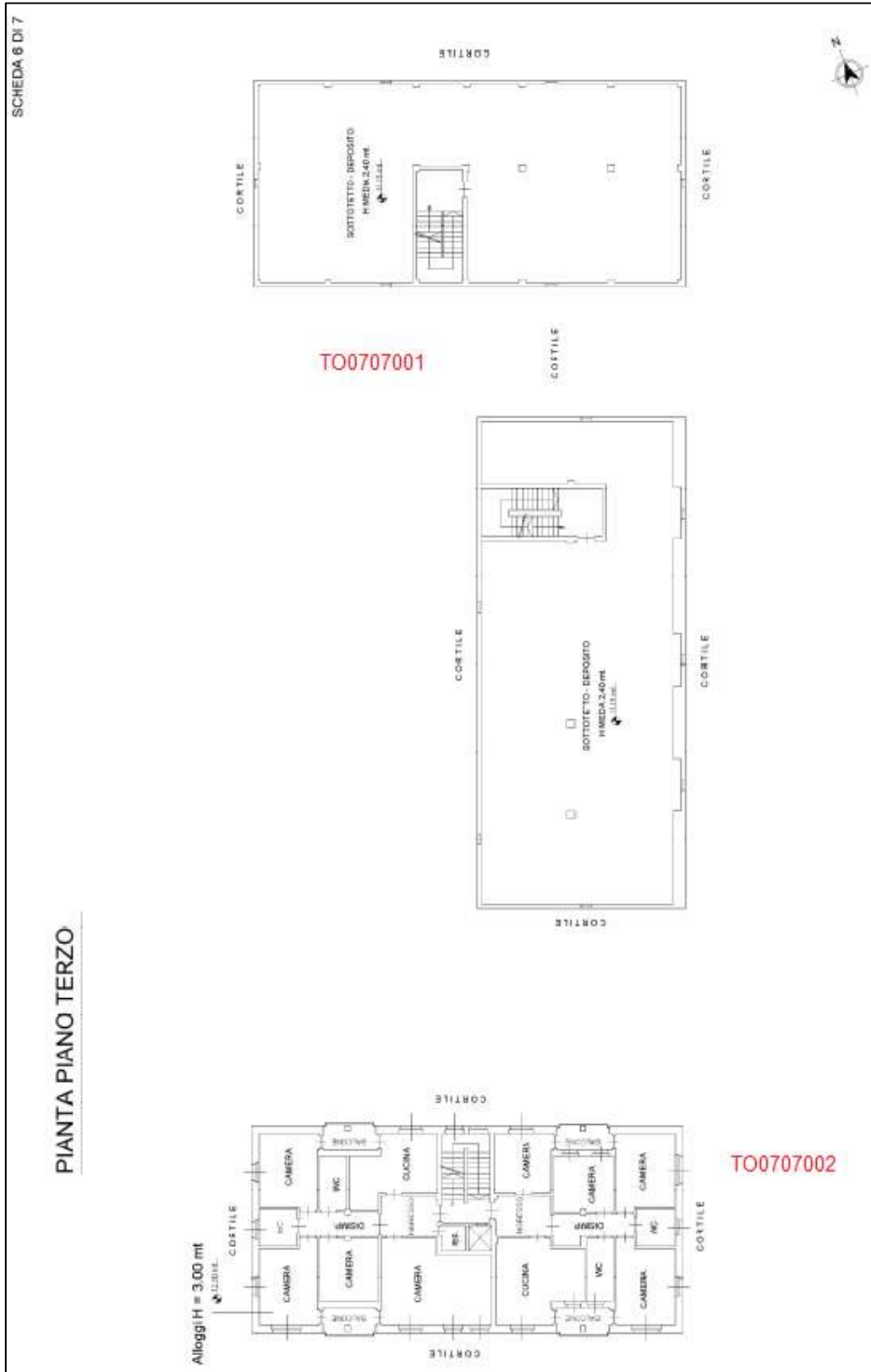



Fig. 10 map. 752


Il fabbricato TO0707002 non è oggetto di intervento.



VISURE CATASTALI

Fig. 10 map. 752

		Data: 02/03/2021 - Ora: 12.51.00 Segue Visura n.: T233771 Pag: 1										
Ufficio Provinciale di Torino - Territorio Servizi Catastali		Visura storica per immobile Situazione degli atti informatizzati dall'impianto meccanografico al 02/03/2021										
Dati della richiesta	Comune di SUSA (Codice: L013)											
Catasto Fabbricati	Provincia di TORINO Foglio: 10 Particella: 752											
INTESTATO												
1	MINISTERO DEI LAVORI PUBBLICI con sede in ROMA	80225890583* (1) Proprieta' per 1/1										
Unità immobiliare dal 09/11/2015												
N.	DATI IDENTIFICATIVI				DATI DI CLASSAMENTO							DATI DERIVANTI DA
	Sezione Urbana	Foglio 10	Particella 752	Sub	Zona Cens.	Micro Zona	Categoria	Classe	Consistenza	Superficie Catastale	Rendita	
1							B/1	3	17692 m ²	Totale: 5116 m ²	Euro 22.842,85	Variazione del 09/11/2015 - Inscrittura in visura dei dati di superficie.
Indirizzo		CORSO CARLO ALBERTO DALLA CHIESA n. 2 piano: S1-T-1-2-3-4.										
Annotazioni		classamento e rendita non rettificati entro dodici mesi dalla data di iscrizione in atti della dichiarazione (D.M. 701/94)										
Mappali Terreni Correlati Codice Comune L013 - Sezione - Foglio 10 - Particella 752												
Situazione dell'unità immobiliare dal 16/12/2009												
N.	DATI IDENTIFICATIVI				DATI DI CLASSAMENTO							DATI DERIVANTI DA
	Sezione Urbana	Foglio 10	Particella 752	Sub	Zona Cens.	Micro Zona	Categoria	Classe	Consistenza	Superficie Catastale	Rendita	
1							B/1	3	17692 m ²		Euro 22.842,85	VARIAZIONE NEL CLASSAMENTO del 16/12/2009 protocollo n. T00863052 in atti dal 16/12/2009 VARIAZIONE DI CLASSAMENTO (n. 183028.1/2009)
Indirizzo		CORSO CARLO ALBERTO DALLA CHIESA n. 2 piano: S1-T-1-2-3-4.										
Annotazioni		classamento e rendita non rettificati entro dodici mesi dalla data di iscrizione in atti della dichiarazione (D.M. 701/94)										

		Data: 02/03/2021 - Ora: 12.51.00 Fine Visura n.: T233771 Pag: 2										
Ufficio Provinciale di Torino - Territorio Servizi Catastali		Visura storica per immobile Situazione degli atti informatizzati dall'impianto meccanografico al 02/03/2021										
Situazione dell'unità immobiliare dal 16/12/2008												
N.	DATI IDENTIFICATIVI				DATI DI CLASSAMENTO							DATI DERIVANTI DA
	Sezione Urbana	Foglio 10	Particella 752	Sub	Zona Cens.	Micro Zona	Categoria	Classe	Consistenza	Superficie Catastale	Rendita	
1							B/1	3	17692 m ²		Euro 22.842,85	COSTITUZIONE del 16/12/2008 protocollo n. T00846573 in atti dal 16/12/2008 COSTITUZIONE (n. 14273.1/2008)
Indirizzo		CORSO CARLO ALBERTO DALLA CHIESA n. 2 piano: S1-T-1-2-3-4.										
Annotazioni		classamento e rendita proposti (D.M. 701/94)										
Situazione degli intestati dal 16/12/2008												
N.	DATI ANAGRAFICI				CODICE FISCALE				DIRITTI E ONERI REALI			
1	MINISTERO DEI LAVORI PUBBLICI con sede in ROMA				80225890583				(1) Proprieta' per 1/1			
DATI DERIVANTI DA		COSTITUZIONE del 16/12/2008 protocollo n. T00846573 in atti dal 16/12/2008 Registrazione: COSTITUZIONE (n. 14273.1/2008)										
Unità immobiliari n. 1												
Visura telematica esente per fini istituzionali												
* Codice Fiscale Validato in Anagrafe Tributaria												

EVENTUALE DECRETO DI INTERESSE CULTURALE/ VINCOLO

Il bene non riveste interesse storico.


DOCUMENTAZIONE FOTOGRAFICA



Palazzina uffici



Palazzina uffici



Uffici interni



Uffici interni



A G E N Z I A D E L D E M A N I O

Direzione Regionale Piemonte e Valle d'Aosta

FASCICOLO DEL BENE

CASERMA

Via Arturo Toscanini n. 21, Pinerolo (TO)

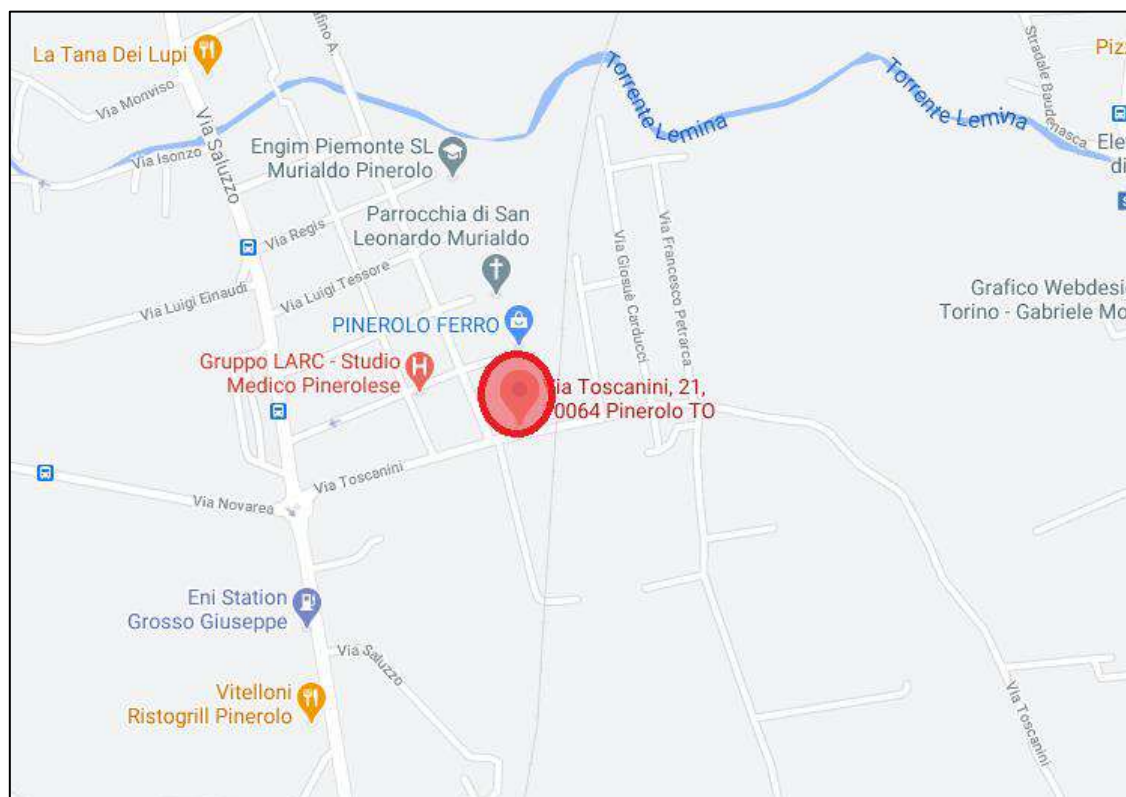
TOB1128

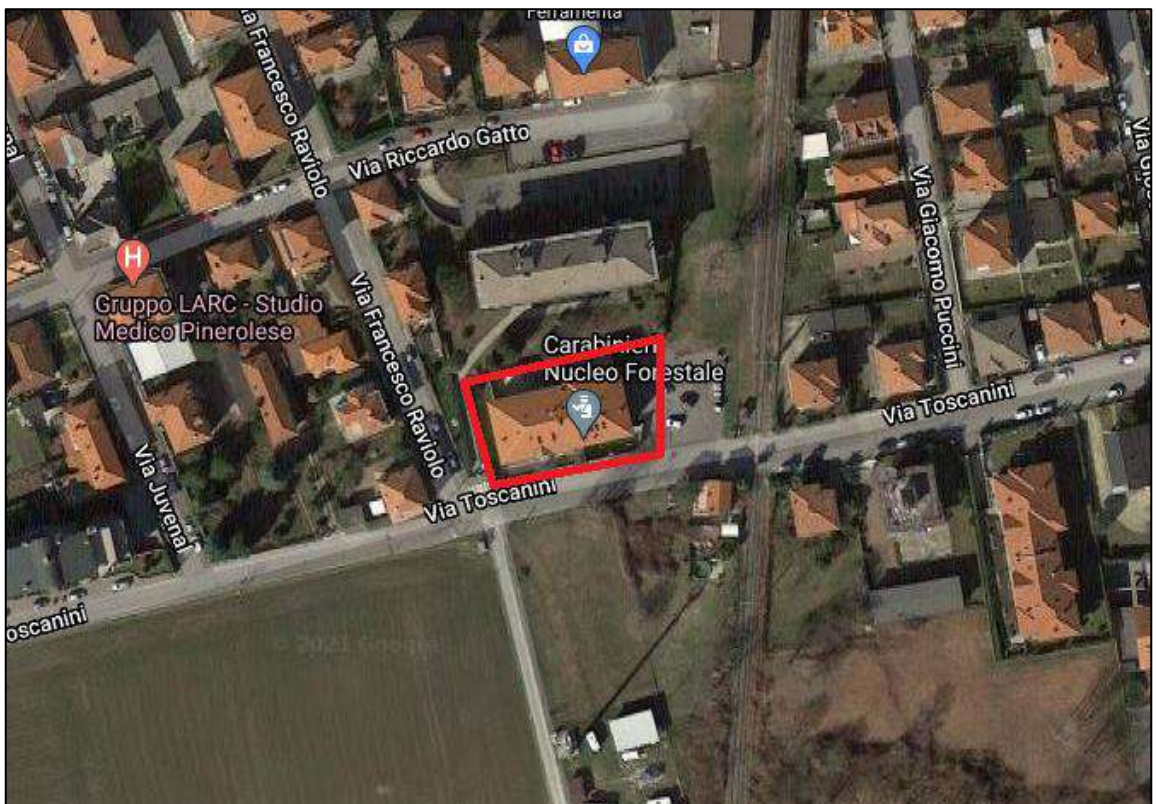
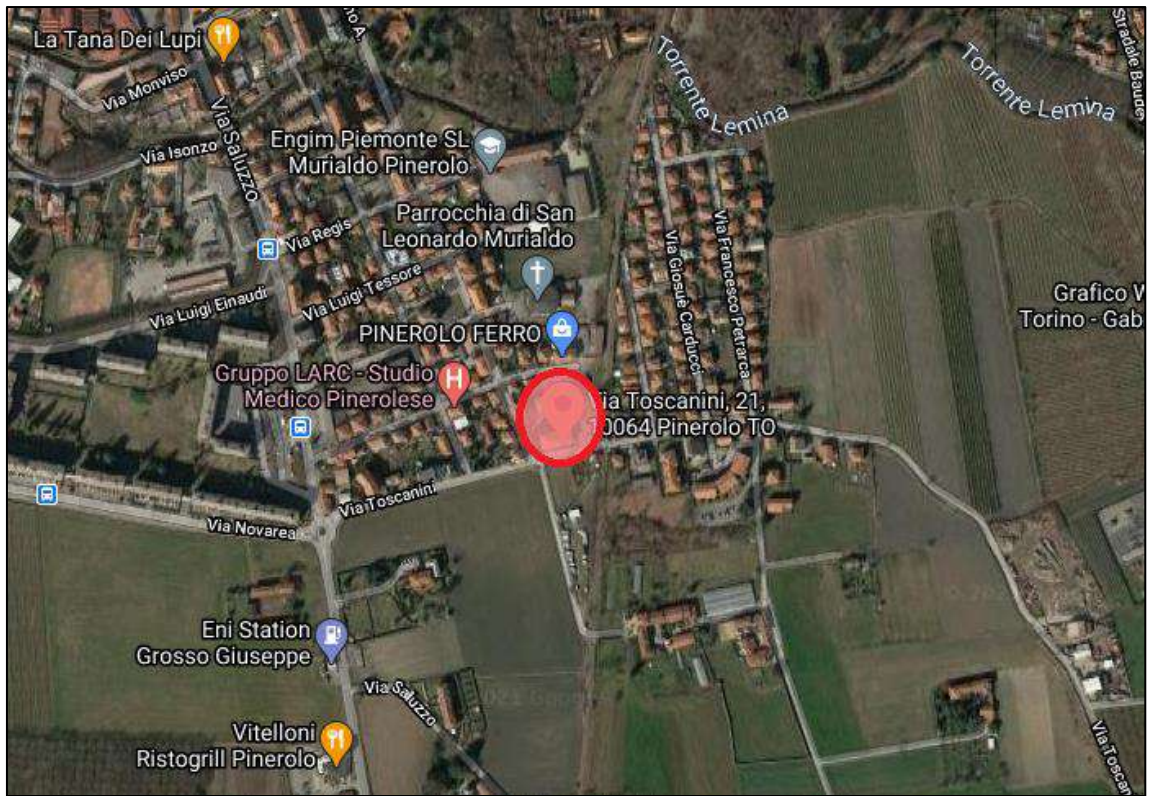
Direzione Regionale
Piemonte e Valle d'Aosta

DATI GENERALI		
INTERESSE STRATEGICO DI COMPETENZA STATALE		SI
APPARTENENZA AL PATRIMONIO CULTURALE TUTELATO/VINCOLATO		NO
ANNO DI COSTRUZIONE		1990
DENOMINAZIONE	CODICE BENE	CODICE FABBRICATO
CASERMA	TOB1128	TO0859001

REGIONE	PROVINCIA	COMUNE	INDIRIZZO	GEOLOCALIZZAZIONE
PIEMONTE	TORINO	PINEROLO	VIA ARTURO TOSCANINI N. 21	44.87711, 7.33637

INDIVIDUAZIONE DEL BENE SU AEROFOTOGRAMMETRIA





DATI CATASTALI

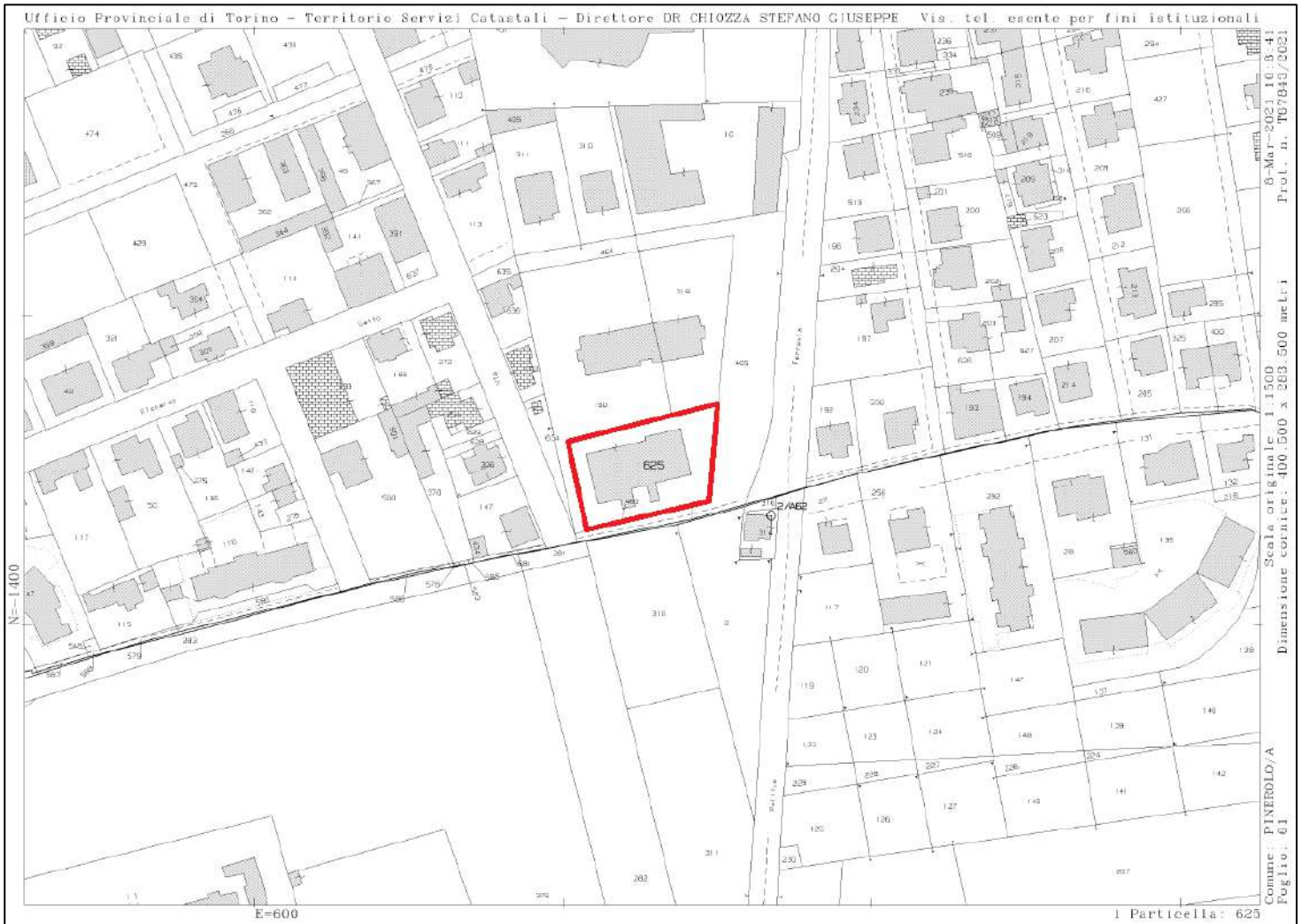
Comune di Pinerolo

cat.	Foglio	Particella	Subalterni
Fabbricati	61	625	Da 1 a 13

CODICE FABBRICATO	AREA DI SEDIME (mq)	SUP. LORDA (mq)	VOLUME (mc)	IMMOBILE CIELO/TERRA <small>C/NO</small>	TECNOLOGIA CONSTRUTTIVA	ATTUALMENTE UTILIZZATO	PIANO SEMIN- TERRATO	N. PIANI FUORI TERRA
TO0859001	437,48	1.075,28	3.130,41	SI	C.A.	SI	SI	2 + SOTTO- TETTO (non abitabile)

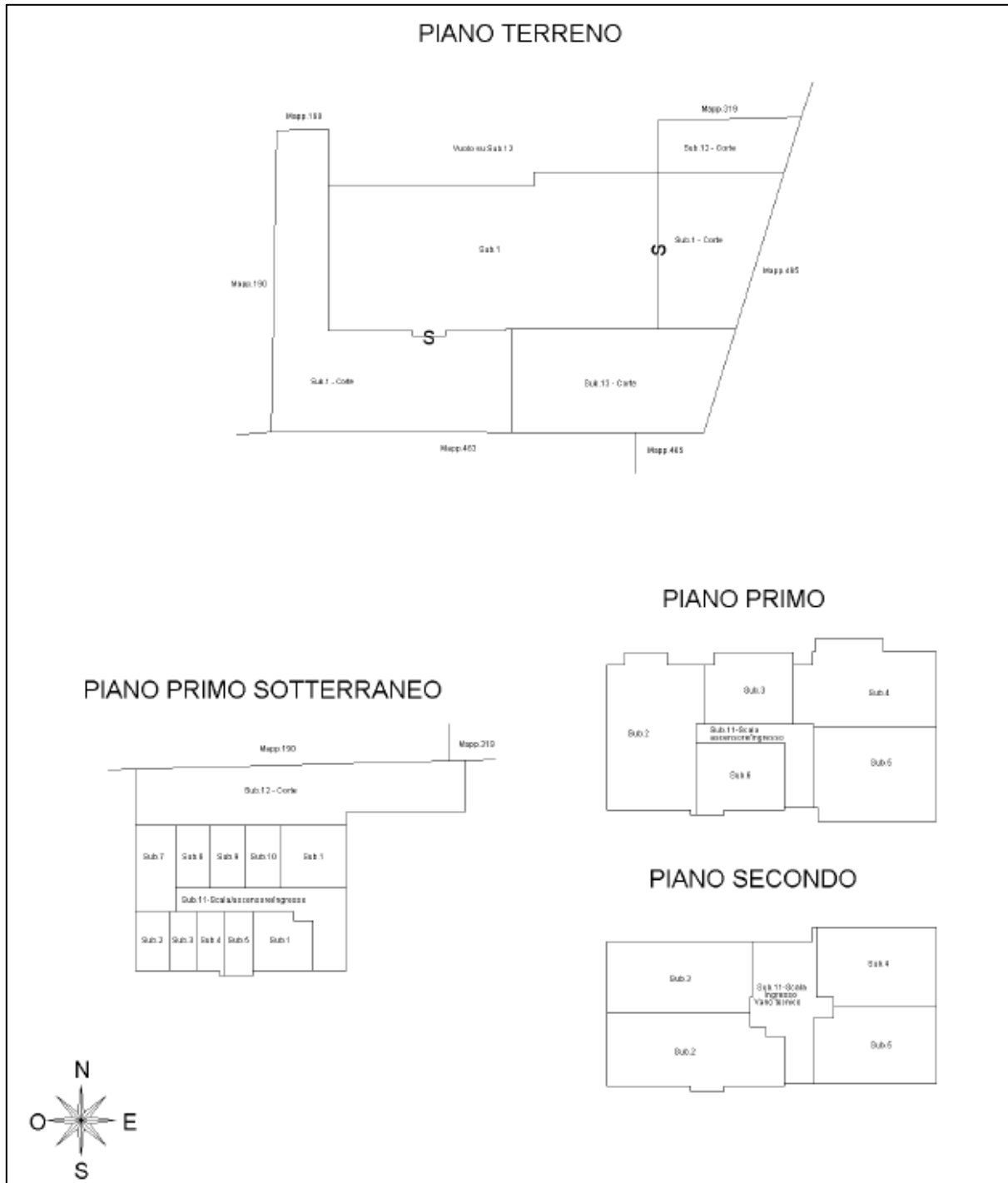
ESTRATTO DI MAPPA CATASTALE

Comune di Pinerolo – Fig. 61 map. 625



ELABORATO PLANIMETRICO

Fig. 61 map. 625



PLANIMETRIE CATASTALI

Fg. 61 map. 625 sub. 1

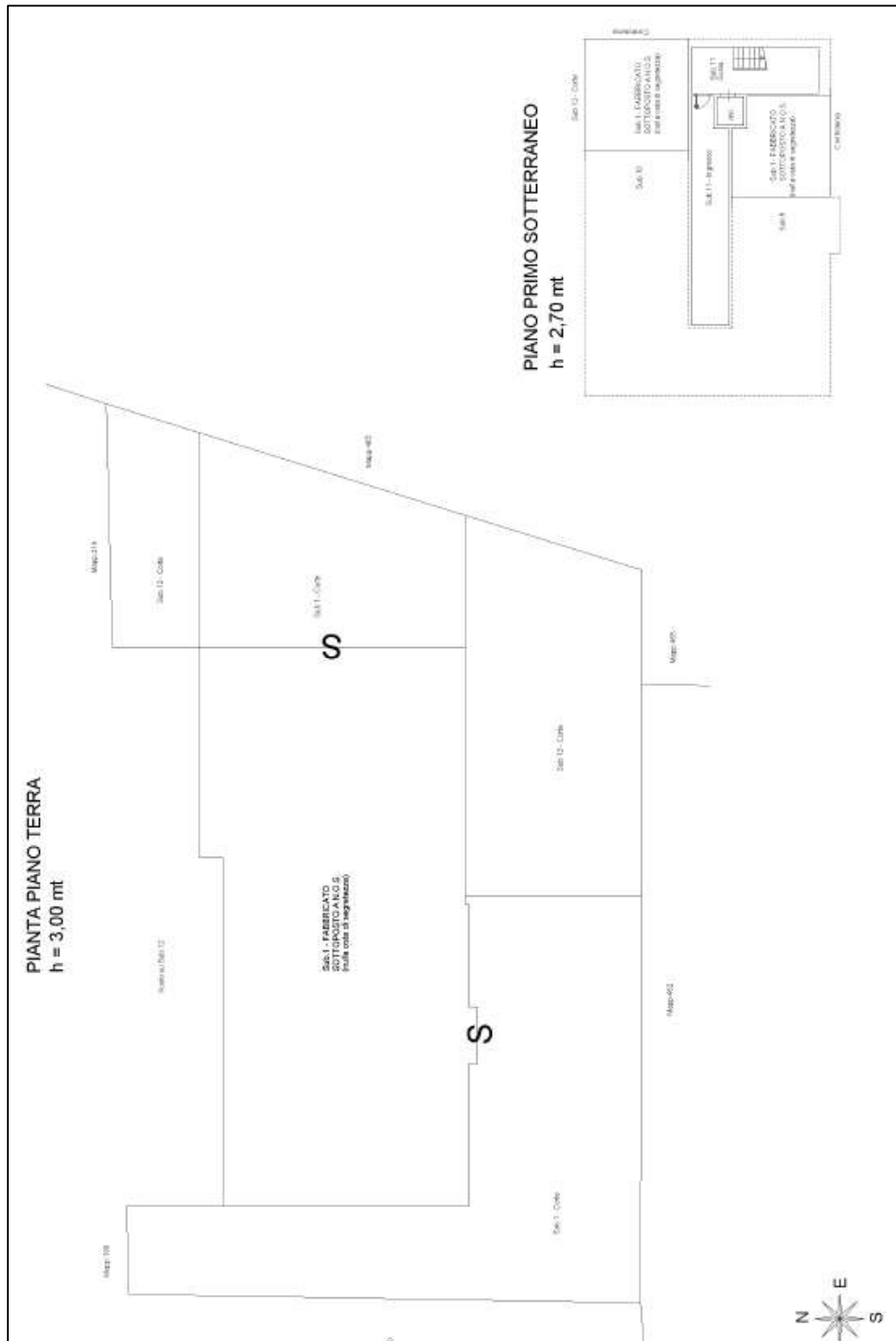


Fig. 61 map. 625 sub. 2



Fig. 61 map. 625 sub. 3

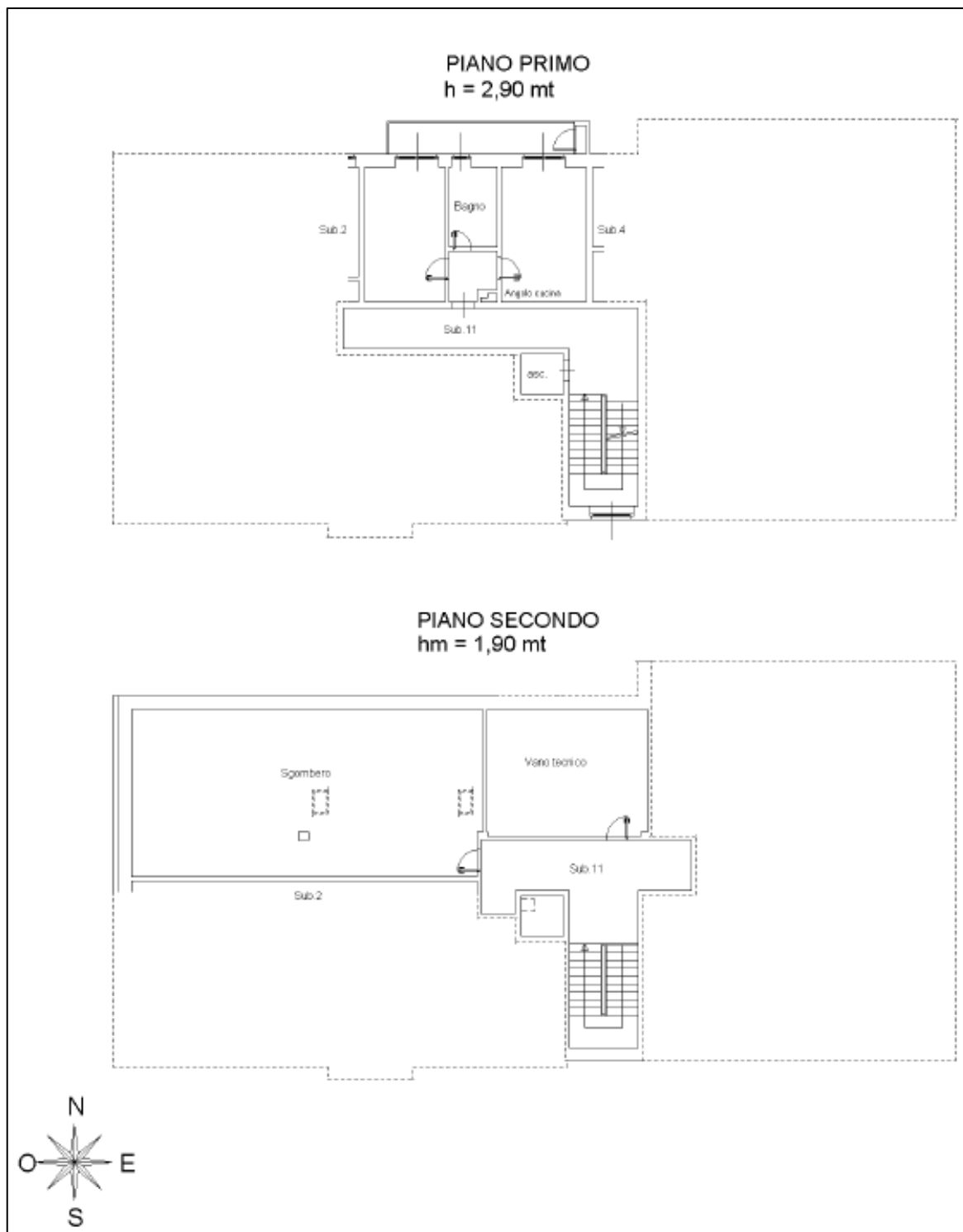


Fig. 61 map. 625 sub. 4

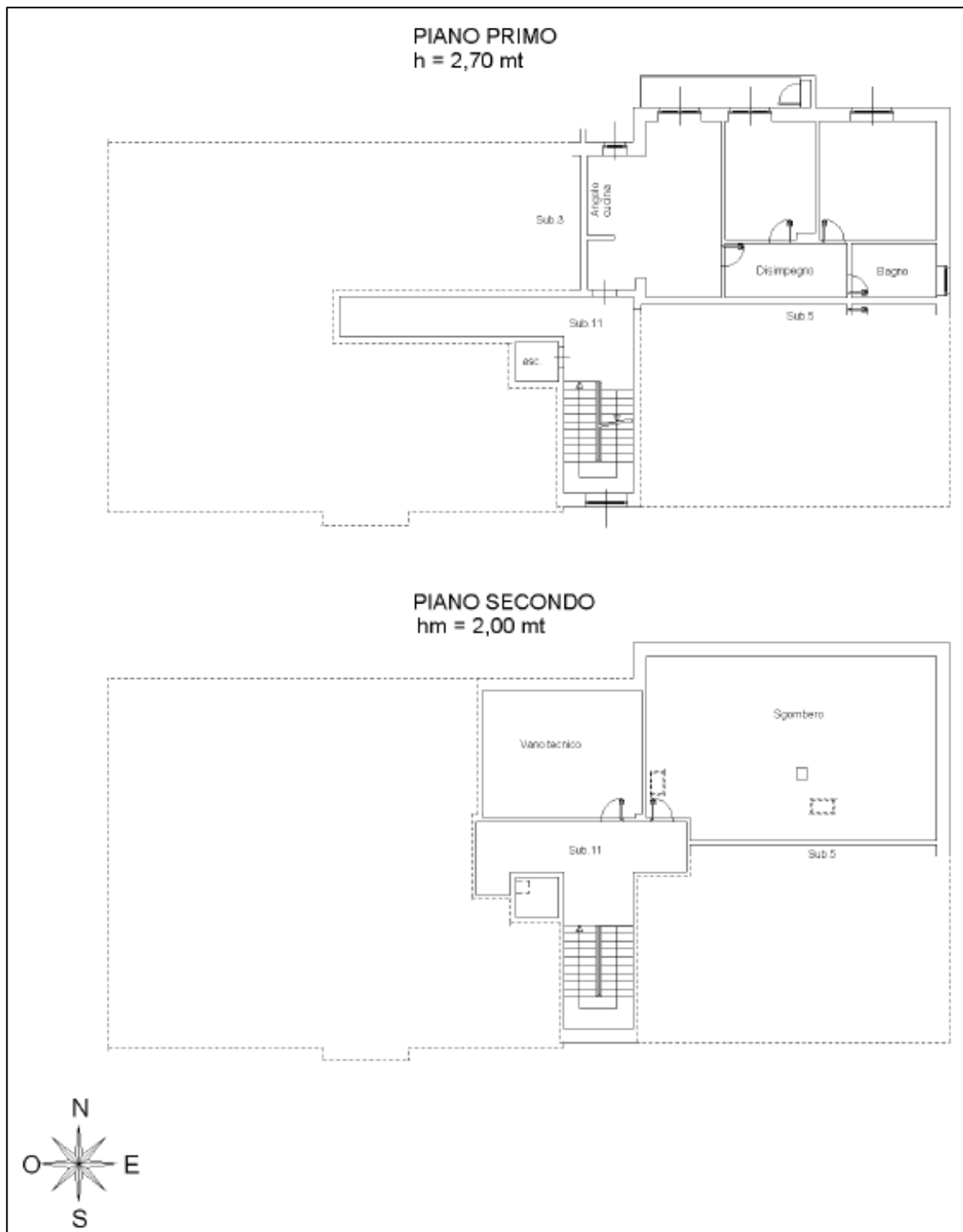


Fig. 61 map. 625 sub. 5



Fig. 61 map. 625 sub. 6

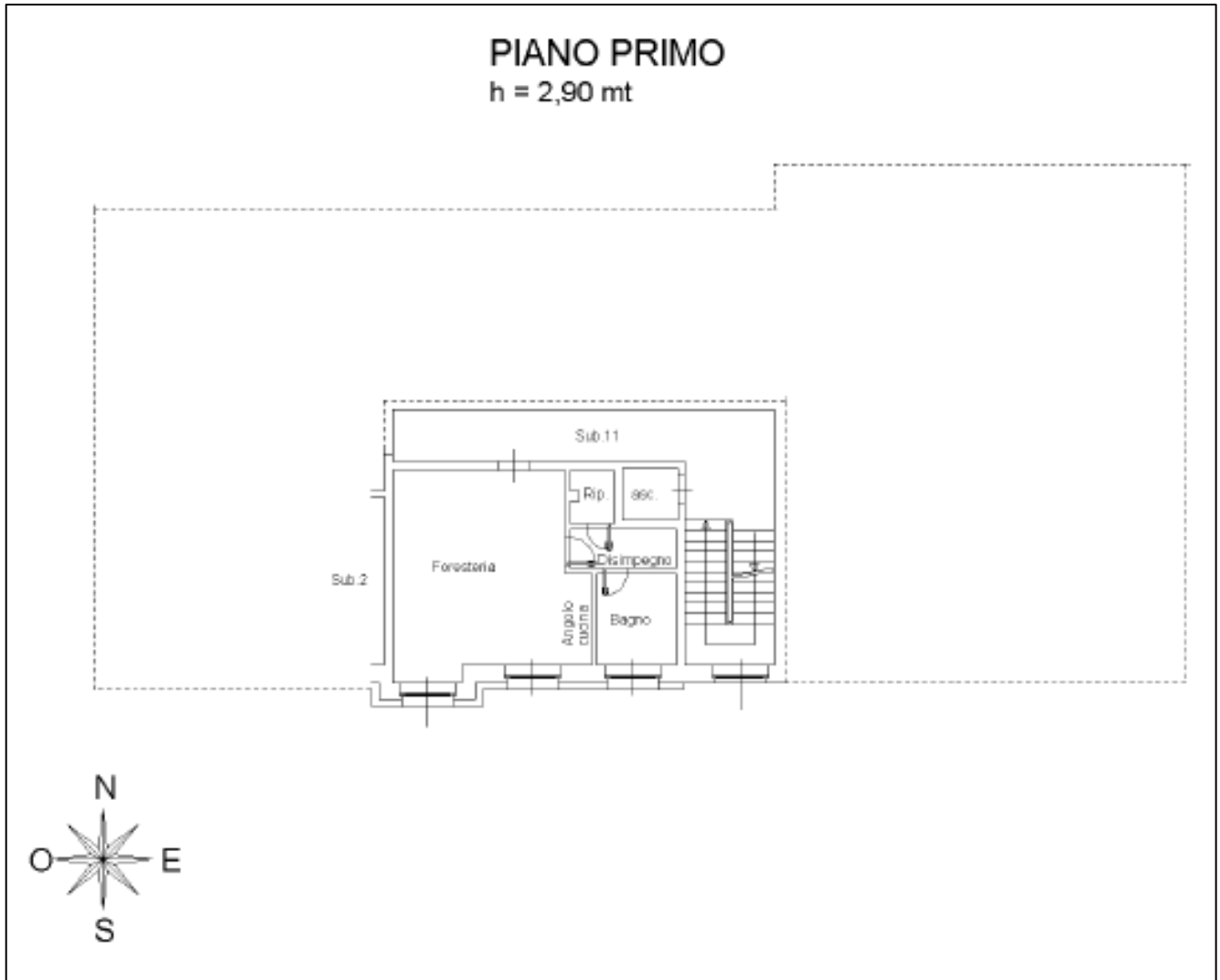


Fig. 61 map. 625 sub. 7

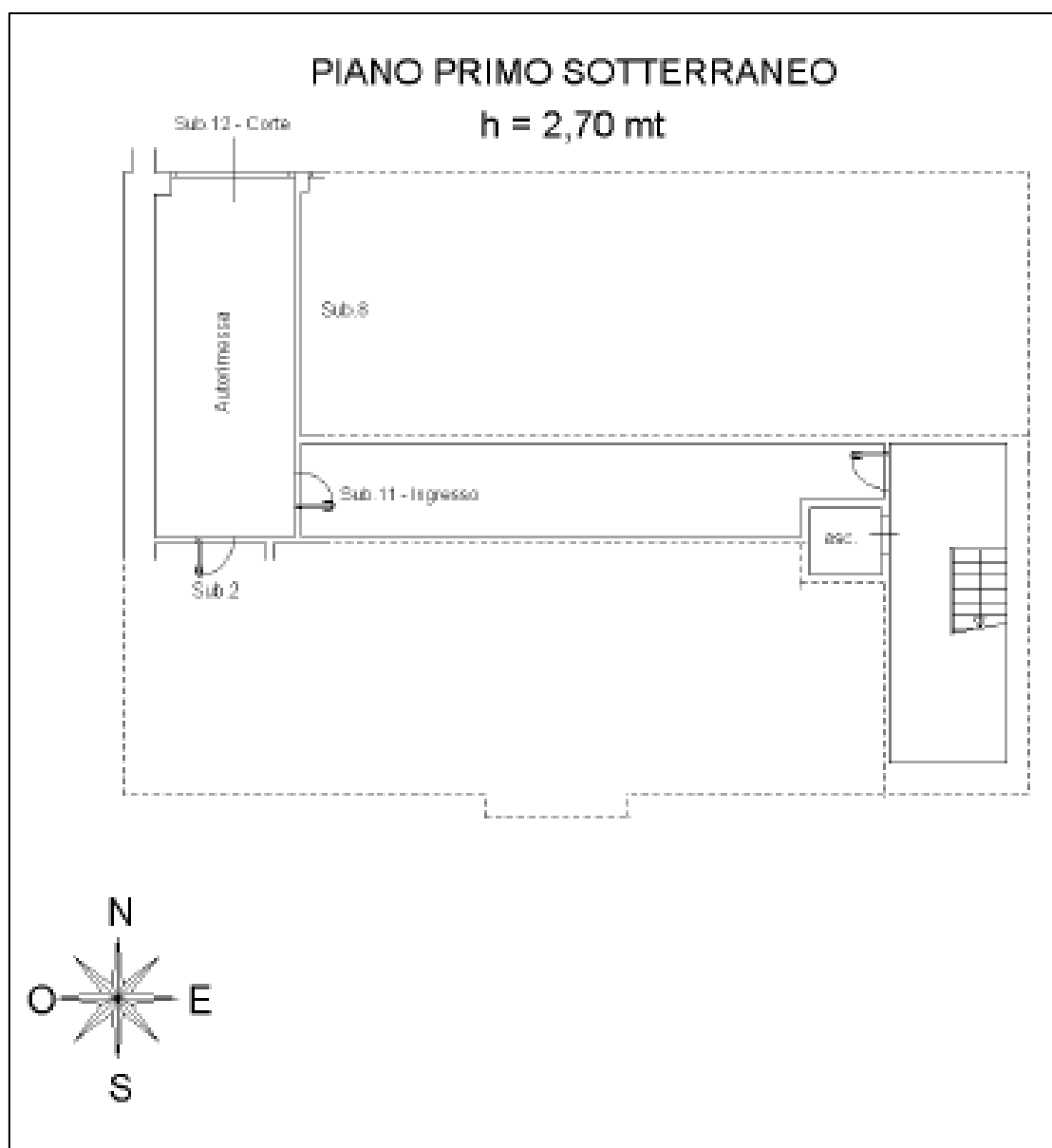


Fig. 61 map. 625 sub. 8

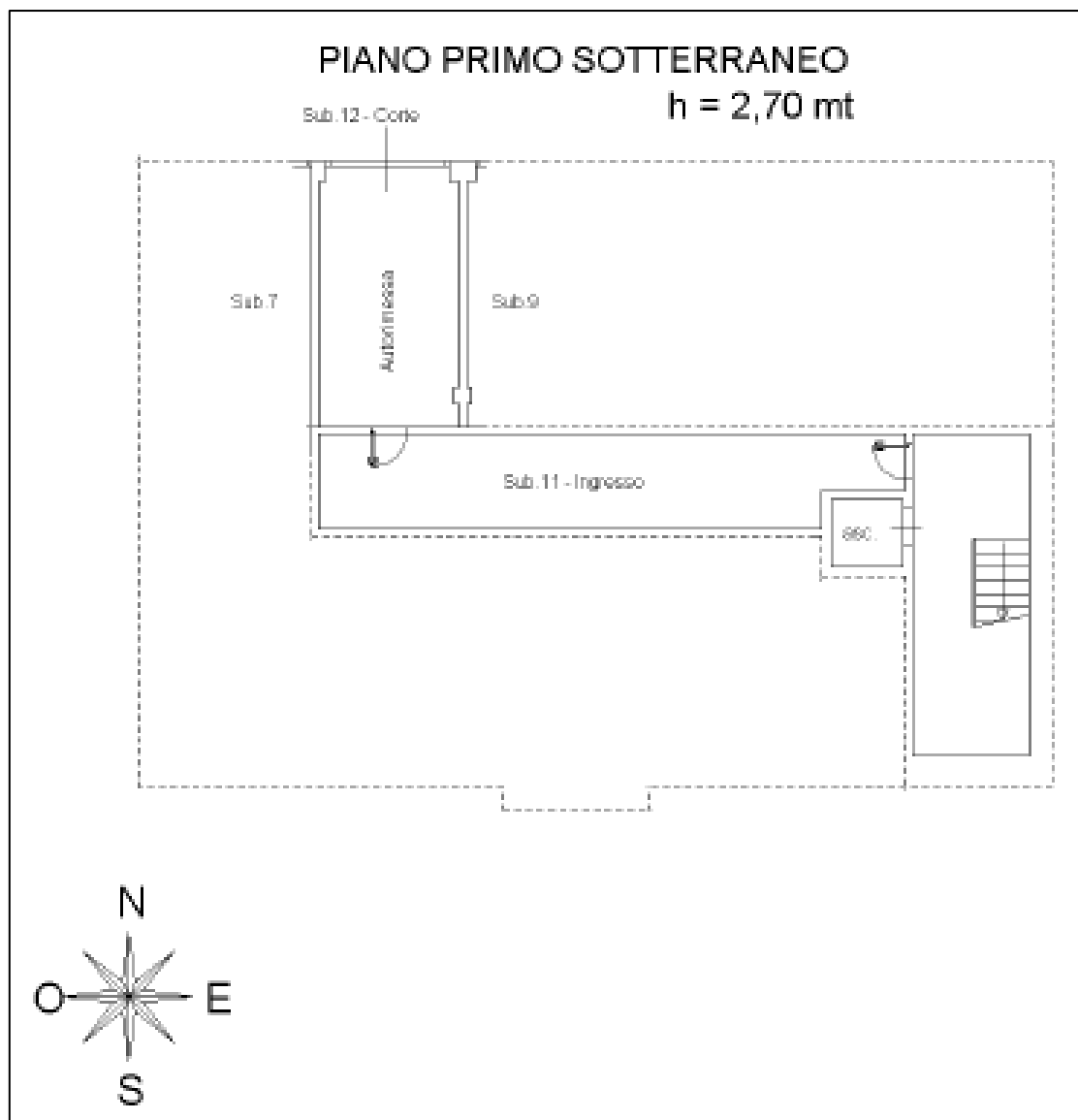


Fig. 61 map. 625 sub. 9

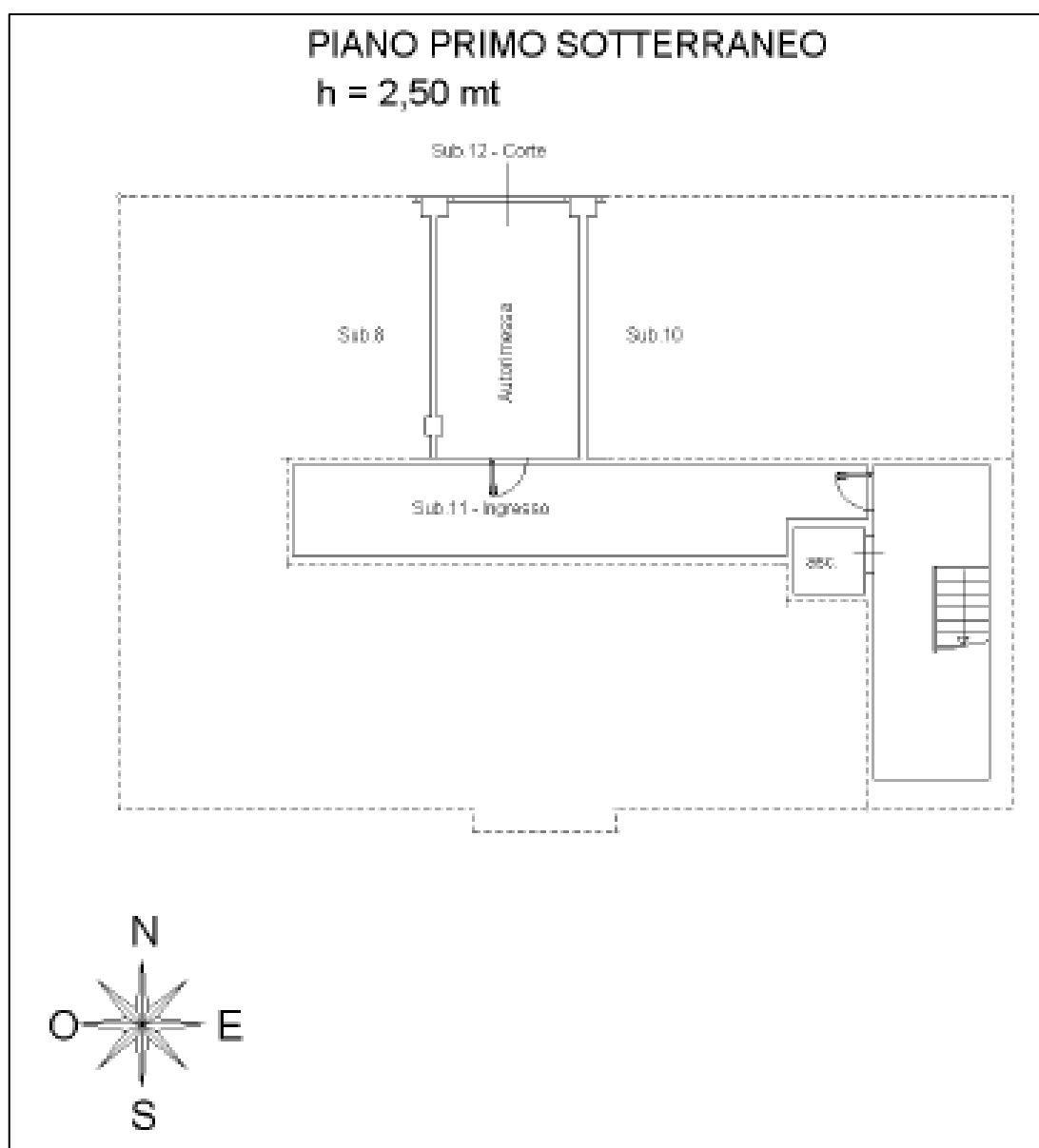
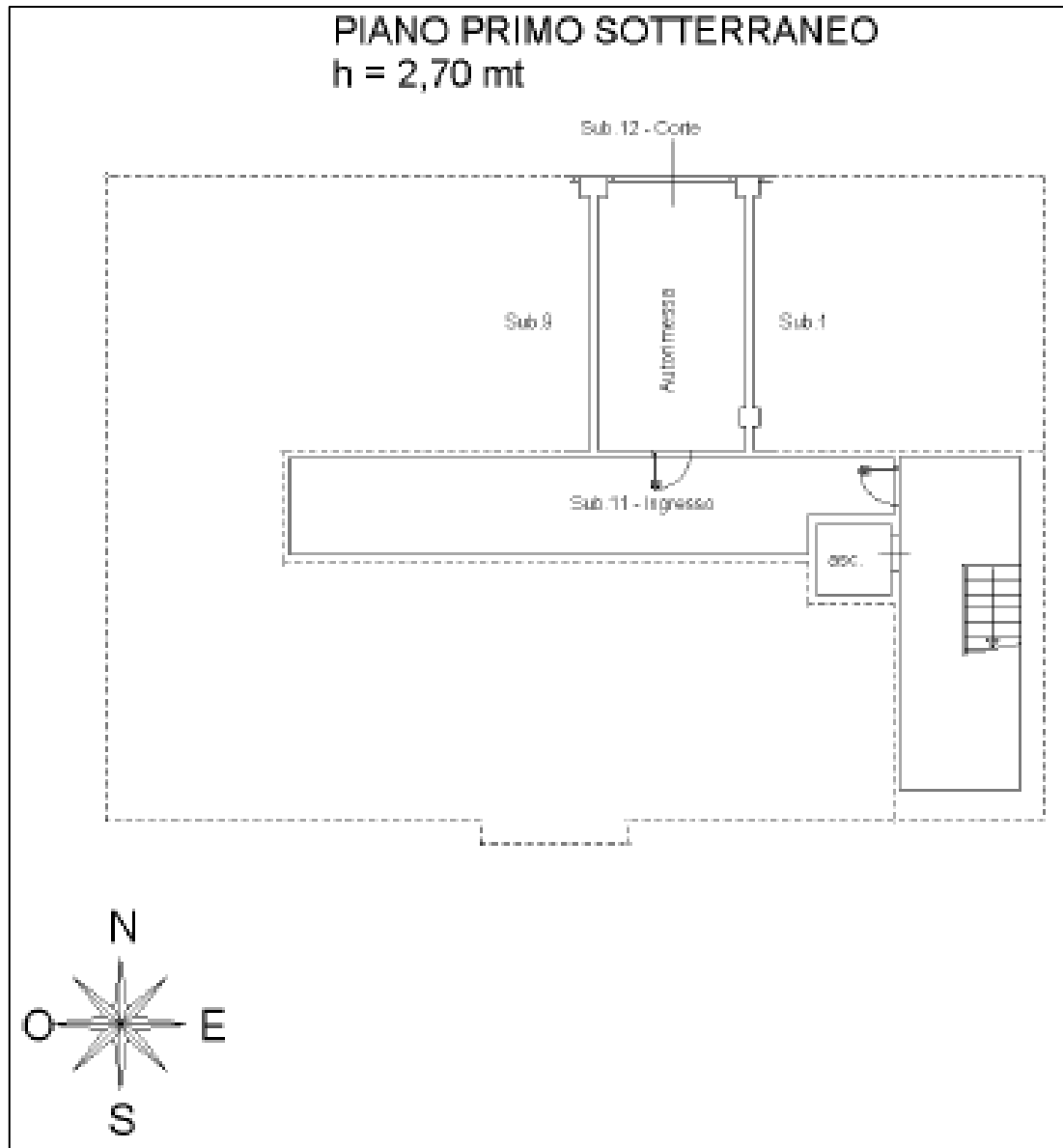



Fig. 61 map. 625 sub. 10




VISURE CATASTALI

Fig. 61 map. 625 sub. 1

		Data: 09/03/2021 - Ora: 11.17.34 Segue Visura n.: T145803 Pag: 1										
Ufficio Provinciale di Torino - Territorio Servizi Catastali		<h2 style="margin: 0;">Visura storica per immobile</h2> <p style="margin: 0;">Situazione degli atti informatizzati dall'impianto meccanografico al 09/03/2021</p>										
Dati della richiesta Catasto Fabbricati	Comune di PINEROLO (Codice: G674) Provincia di TORINO Foglio: 61 Particella: 625 Sub.: 1											
INTESTATO												
1	DEMANIO DELLO STATO CON SEDE IN ROMA con sede in ROMA	97353710019* (1) Proprieta' per 1/1										
Unità immobiliare dal 09/11/2015												
N.	DATI IDENTIFICATIVI	DATI DI CLASSAMENTO	DATI DERIVANTI DA									
	Sezione Urbana	Foglio 61	Particella 625	Sub 1	Zona Cent.	Micro Zona	Categoria B/1	Classe 2	Consistenza 1526 m ²	Superficie Catastale Totale: 470 m ²	Rendita Euro 1.576,22	
1												Variazione del 09/11/2015 - Inserimento in visura dei dati di superficie.
Indirizzo		VIA ARTURO TOSCANINI n. 21 piano: S1-T										
Annotazioni		classamento e rendita non rettificati entro dodici mesi dalla data di iscrizione in atti della dichiarazione (D.M. 701/94)										
Mappali Terreni Correlati Codice Comune G674 - Sezione A - Foglio 61 - Particella 625												
Situazione dell'unità immobiliare dal 13/08/2014												
N.	DATI IDENTIFICATIVI	DATI DI CLASSAMENTO	DATI DERIVANTI DA									
	Sezione Urbana	Foglio 61	Particella 625	Sub 1	Zona Cent.	Micro Zona	Categoria B/1	Classe 2	Consistenza 1526 m ²	Superficie Catastale	Rendita Euro 1.576,22	
1												VARIAZIONE NEL CLASSAMENTO del 13/08/2014 protocollo n. TO0277786 in atti dal 13/08/2014 VARIAZIONE DI CLASSAMENTO (n. 212045.1/2014)
Indirizzo		VIA ARTURO TOSCANINI n. 21 piano: S1-T										
Annotazioni		classamento e rendita non rettificati entro dodici mesi dalla data di iscrizione in atti della dichiarazione (D.M. 701/94)										

		Data: 09/03/2021 - Ora: 11.17.34 Fine Visura n.: T145803 Pag: 2										
Ufficio Provinciale di Torino - Territorio Servizi Catastali		<h2 style="margin: 0;">Visura storica per immobile</h2> <p style="margin: 0;">Situazione degli atti informatizzati dall'impianto meccanografico al 09/03/2021</p>										
Situazione dell'unità immobiliare dal 13/08/2013												
N.	DATI IDENTIFICATIVI	DATI DI CLASSAMENTO	DATI DERIVANTI DA									
	Sezione Urbana	Foglio 61	Particella 625	Sub 1	Zona Cent.	Micro Zona	Categoria E/1	Classe 2	Consistenza 1526 m ²	Superficie Catastale	Rendita Euro 1.576,22	
1												COSTITUZIONE del 13/08/2013 protocollo n. TO0300843 in atti dal 13/08/2013 COSTITUZIONE (n. 6804.1/2013)
Indirizzo		VIA ARTURO TOSCANINI n. 21 piano: S1-T										
Annotazioni		classamento e rendita proposti (D.M. 701/94)										
Situazione degli intestati dal 13/08/2013												
N.	DATI ANAGRAFICI	CODICE FISCALE	DIRITTI E ONERI REALI									
1	DEMANIO DELLO STATO CON SEDE IN ROMA con sede in ROMA	97353710019	(1) Proprieta' per 1/1									
DATI DERIVANTI DA		COSTITUZIONE del 13/08/2013 protocollo n. TO0300843 in atti dal 13/08/2013 Registrazione: COSTITUZIONE (n. 6804.1/2013)										
Unità immobiliari n. 1												
Visura telematica esente per fini istituzionali												
* Codice Fiscale Validato in Anagrafe Tributaria												

Fig. 61 map. 625 sub. 2

		Data: 09/03/2021 - Ora: 11.21.12 Segue Visura n.: T148948 Pag: 1											
Ufficio Provinciale di Torino - Territorio Servizi Catastali		<h3 style="margin: 0;">Visura storica per immobile</h3> <p style="margin: 0;">Situazione degli atti informatizzati dall'impianto meccanografico al 09/03/2021</p>											
Dati della richiesta		Comune di PINEROLO (Codice: G674) Provincia di TORINO											
Catasto Fabbricati		Foglio: 61 Particella: 625 Sub.: 2											
INTESTATO													
1	DEMANIO DELLO STATO CON SEDE IN ROMA con sede in ROMA	97533710019*	(1) Proprieta' per 1/1										
Unità immobiliare dal 09/11/2015													
N.	DATI IDENTIFICATIVI				DATI DI CLASSAMENTO							DATI DERIVANTI DA	
	Sezione Urbana	Foglio	Particella	Sub	Zona Cens.	Micro Zona	Categoria	Classe	Consistenza	Superficie Catastale	Rendita		
1		61	625	2			A/3	4	5,5 vani	Totale: 153 m ² Totale eschae aree scoperte**: 150 m ²	Euro 568,10	Variazione del 09/11/2015 - Inserimento in visura dei dati di superficie.	
Indirizzo		VIA ARTURO TOSCANINI n. 23 piano S1-1-2;											
Annotazioni		classamento e rendita non rettificati entro dodici mesi dalla data di iscrizione in atti della dichiarazione (D.M. 701/94)											
Situazione dell'unità immobiliare dal 13/08/2014													
N.	DATI IDENTIFICATIVI				DATI DI CLASSAMENTO							DATI DERIVANTI DA	
	Sezione Urbana	Foglio	Particella	Sub	Zona Cens.	Micro Zona	Categoria	Classe	Consistenza	Superficie Catastale	Rendita		
1		61	625	2			A/3	4	5,5 vani		Euro 568,10	VARIAZIONE NEL CLASSAMENTO del 13/08/2014 protocollo n. TO0277786 in atti dal 13/08/2014 VARIAZIONE DI CLASSAMENTO (n. 212045.1/2014)	
Indirizzo		VIA ARTURO TOSCANINI n. 23 piano S1-1-2;											
Annotazioni		classamento e rendita non rettificati entro dodici mesi dalla data di iscrizione in atti della dichiarazione (D.M. 701/94)											



		Data: 09/03/2021 - Ora: 11.21.12 Fine Visura n.: T148948 Pag: 2											
Ufficio Provinciale di Torino - Territorio Servizi Catastali		<h3 style="margin: 0;">Visura storica per immobile</h3> <p style="margin: 0;">Situazione degli atti informatizzati dall'impianto meccanografico al 09/03/2021</p>											
Situazione dell'unità immobiliare dal 13/08/2013													
N.	DATI IDENTIFICATIVI				DATI DI CLASSAMENTO							DATI DERIVANTI DA	
	Sezione Urbana	Foglio	Particella	Sub	Zona Cens.	Micro Zona	Categoria	Classe	Consistenza	Superficie Catastale	Rendita		
1		61	625	2			A/3	4	5,5 vani		Euro 568,10	COSTITUZIONE del 13/08/2013 protocollo n. TO0300843 in atti dal 13/08/2013 COSTITUZIONE (n. 6804.1/2013)	
Indirizzo		VIA ARTURO TOSCANINI n. 23 piano S1-1-2;											
Annotazioni		classamento e rendita proposti (D.M. 701/94)											
Situazione degli intestati dal 13/08/2013													
N.	DATI ANAGRAFICI	CODICE FISCALE	DIRITTI E ONERI REALI										
1	DEMANIO DELLO STATO CON SEDE IN ROMA con sede in ROMA	97533710019	(1) Proprieta' per 1/1										
DATI DERIVANTI DA		COSTITUZIONE del 13/08/2013 protocollo n. TO0300843 in atti dal 13/08/2013 Registrazione: COSTITUZIONE (n. 6804.1/2013)											

Fig. 61 map. 625 sub. 3

		Data: 09/03/2021 - Ora: 11.24.15 Segue Visura n.: T151552 Pag: 1										
Ufficio Provinciale di Torino - Territorio Servizi Catastali		<h2 style="margin: 0;">Visura storica per immobile</h2> <p style="margin: 0;">Situazione degli atti informatizzati dall'impianto meccanografico al 09/03/2021</p>										
Dati della richiesta Catasto Fabbricati	Comune di PINEROLO (Codice: G674) Provincia di TORINO Foglio: 61 Particella: 625 Sub.: 3											
INTESTATO												
1	DEMANIO DELLO STATO CON SEDE IN ROMA con sede in ROMA	97553710019* (1) Proprieta' per 1/1										
Unità immobiliare dal 09/11/2015												
N.	DATI IDENTIFICATIVI				DATI DI CLASSAMENTO						DATI DERIVANTI DA	
	Sezione Urbana	Foglio 61	Particella 625	Sub 3	Zona Cens.	Micro Zona	Categoria A/3	Classe 4	Consistenza 3,5 vani	Superficie Catastale Totale: 74 m² Totale escluse aree scoperte** 74 m²	Rendita Euro 361,52	
1												Variazione del 09/11/2015 - Inserimento in visura dei dati di superficie.
Indirizzo		VIA ARTURO TOSCANINI n. 23 piano: S1-1-2.										
Annotazioni		classamento e rendita non rettificati entro dodici mesi dalla data di iscrizione in atti della dichiarazione (D.M. 701/94)										
Mappali Terreni Correlati Codice Comune G674 - Sezione A - Foglio 61 - Particella 625												
Situazione dell'unità immobiliare dal 13/08/2014												
N.	DATI IDENTIFICATIVI				DATI DI CLASSAMENTO						DATI DERIVANTI DA	
	Sezione Urbana	Foglio 61	Particella 625	Sub 3	Zona Cens.	Micro Zona	Categoria A/3	Classe 4	Consistenza 3,5 vani	Superficie Catastale	Rendita Euro 361,52	
1												VARIAZIONE NEL CLASSAMENTO del 13/08/2014 protocollo n. T00277786 in atti dal 13/08/2014 VARIAZIONE DI CLASSAMENTO (n. 212045 1/2014)
Indirizzo		VIA ARTURO TOSCANINI n. 23 piano: S1-1-2.										
Annotazioni		classamento e rendita non rettificati entro dodici mesi dalla data di iscrizione in atti della dichiarazione (D.M. 701/94)										



		Data: 09/03/2021 - Ora: 11.24.15 Fine Visura n.: T151552 Pag: 2										
Ufficio Provinciale di Torino - Territorio Servizi Catastali		<h2 style="margin: 0;">Visura storica per immobile</h2> <p style="margin: 0;">Situazione degli atti informatizzati dall'impianto meccanografico al 09/03/2021</p>										
Situazione dell'unità immobiliare dal 13/08/2013												
N.	DATI IDENTIFICATIVI				DATI DI CLASSAMENTO						DATI DERIVANTI DA	
	Sezione Urbana	Foglio 61	Particella 625	Sub 3	Zona Cens.	Micro Zona	Categoria A/3	Classe 4	Consistenza 3,5 vani	Superficie Catastale	Rendita Euro 361,52	
1												COSTITUZIONE del 13/08/2013 protocollo n. T00300843 in atti dal 13/08/2013 COSTITUZIONE (n. 6804.1/2013)
Indirizzo		VIA ARTURO TOSCANINI n. 23 piano: S1-1-2.										
Annotazioni		classamento e rendita proposti (D.M. 701/94)										
Situazione degli intestati dal 13/08/2013												
N.	DATI ANAGRAFICI						CODICE FISCALE		DIRITTI E ONERI REALI			
1	DEMANIO DELLO STATO CON SEDE IN ROMA con sede in ROMA						97553710019		(1) Proprieta' per 1/1			
DATI DERIVANTI DA		COSTITUZIONE del 13/08/2013 protocollo n. T00300843 in atti dal 13/08/2013 Registrazione: COSTITUZIONE (n. 6804.1/2013)										
Unità immobiliari n. 1 Visura telematica esente per fini istituzionali * Codice Fiscale Validato in Anagrafe Tributaria ** Si intendono escluse le "superfici di balconi, terrazze e aree scoperte pertinenziali e accessorie, comunicanti o non comunicanti" (cfr. Provvedimento del Direttore dell'Agenzia delle Entrate 29 marzo 2013).												

Fig. 61 map. 625 sub. 4

		Data: 09/03/2021 - Ora: 11.27.37 Segue										
Ufficio Provinciale di Torino - Territorio Servizi Catastali		Visura n.: T154523 Pag: 1										
<h2 style="margin: 0;">Visura storica per immobile</h2> <p style="margin: 0;">Situazione degli atti informatizzati dall'impianto meccanografico al 09/03/2021</p>												
Dati della richiesta		Comune di PINEROLO (Codice: G674) Provincia di TORINO										
Catasto Fabbricati		Foglio: 61 Particella: 625 Sub.: 4										
INTESTATO												
1	DEMANIO DELLO STATO CON SEDE IN ROMA con sede in ROMA	97553710019*	(1) Proprietà per 1/1									
Unità immobiliare dal 09/11/2015												
N.	DATI IDENTIFICATIVI				DATI DI CLASSAMENTO							DATI DERIVANTI DA
	Sezione Urbana	Foglio 61	Particella 625	Sub 4	Zona Cent.	Micro Zona	Categoria A/3	Classe 4	Consistenza 4,5 vani	Superficie Catastale Totale: 124 m ² Totale escluse aree scoperte** : 122 m ²	Rendita Euro 464,81	
1												Variazione del 09/11/2015 - Inserimento in visura dei dati di superficie.
Indirizzo		VIA ARTURO TOSCANINI n. 23 piano: S1-1-2;										
Annotazioni		classamento e rendita non rettificati entro dodici mesi della data di iscrizione in atti della dichiarazione (D.M. 701/94)										
Mappali Terreni Catastrati Codice Comune G674 - Sezione A - Foglio 61 - Particella 625												
Situazione dell'unità immobiliare dal 13/08/2014												
N.	DATI IDENTIFICATIVI				DATI DI CLASSAMENTO							DATI DERIVANTI DA
	Sezione Urbana	Foglio 61	Particella 625	Sub 4	Zona Cent.	Micro Zona	Categoria A/3	Classe 4	Consistenza 4,5 vani	Superficie Catastale	Rendita Euro 464,81	
1												VARIAZIONE NEL CLASSAMENTO del 13/08/2014 protocollo n. TO0277786 in atti dal 13/08/2014 VARIAZIONE DI CLASSAMENTO (n. 212045.1/2014)
Indirizzo		VIA ARTURO TOSCANINI n. 23 piano: S1-1-2;										
Annotazioni		classamento e rendita non rettificati entro dodici mesi della data di iscrizione in atti della dichiarazione (D.M. 701/94)										




		Data: 09/03/2021 - Ora: 11.27.37 Fine										
Ufficio Provinciale di Torino - Territorio Servizi Catastali		Visura n.: T154523 Pag: 2										
<h2 style="margin: 0;">Visura storica per immobile</h2> <p style="margin: 0;">Situazione degli atti informatizzati dall'impianto meccanografico al 09/03/2021</p>												
Situazione dell'unità immobiliare dal 13/08/2013												
N.	DATI IDENTIFICATIVI				DATI DI CLASSAMENTO							DATI DERIVANTI DA
	Sezione Urbana	Foglio 61	Particella 625	Sub 4	Zona Cent.	Micro Zona	Categoria A/3	Classe 4	Consistenza 4,5 vani	Superficie Catastale	Rendita Euro 464,81	
1												COSTITUZIONE del 13/08/2013 protocollo n. TO0300843 in atti dal 13/08/2013 COSTITUZIONE (n. 6804.1/2013)
Indirizzo		VIA ARTURO TOSCANINI n. 23 piano: S1-1-2;										
Annotazioni		classamento e rendita proposti (D.M. 701/94)										
Situazione degli intestati dal 13/08/2013												
N.	DATI ANAGRAFICI							CODICE FISCALE		DIRITTI E ONERI REALI		
1	DEMANIO DELLO STATO CON SEDE IN ROMA con sede in ROMA							97553710019		(1) Proprietà per 1/1		
DATI DERIVANTI DA		COSTITUZIONE del 13/08/2013 protocollo n. TO0300843 in atti dal 13/08/2013 Registrazione: COSTITUZIONE (n. 6804.1/2013)										
Unità immobiliari n. 1												
Visura telematica esente per fini istituzionali												
* Codice Fiscale Validato in Anagrafe Tributaria												
** Si intendono escluse le "superfici di balconi, terrazzi e aree scoperte pertinenziali e accessorie, comunicanti o non comunicanti" (cfr. Provvedimento del Direttore dell'Agenzia delle Entrate 29 marzo 2013).												

Fig. 61 map. 625 sub. 5

agenzia entrate  

Ufficio Provinciale di Torino - Territorio
Servizi Catastali

Data: 09/03/2021 - Ora: 11.43.00 Segue
Visura n.: T167822 Pag: 1

Visura storica per immobile

Situazione degli atti informatizzati dall'impianto meccanografico al 09/03/2021

Data della richiesta	Comune di PINEROLO (Codice: G674)		
Catasto Fabbricati	Provincia di TORINO Foglio: 61 Particella: 625 Sub.: 5		

INTESTATO

1	DEMANIO DELLO STATO CON SEDE IN ROMA con sede in ROMA	97553710019*	(1) Proprietà per 1/1
---	---	--------------	-----------------------



Unità immobiliare dal 09/11/2015

N.	DATI IDENTIFICATIVI				DATI DI CLASSAMENTO							DATI DERIVANTI DA
	Sezione	Foglio	Particella	Sub	Zona	Micro	Categoria	Classe	Consistenza	Superficie	Rendita	
1	Urbana	61	625	5	Cens. Zona		A/3	4	4,5 vani	Catastale Totale: 112 m ² Totale escluse aree scoperte** : 110 m ²	Euro 464,81	Variazione del 09/11/2015 - Inserimento in visura dei dati di superficie.
Indirizzo				VIA ARTURO TOSCANINI n. 23 piano S1-1-2;								
Annotazioni				classamento e rendita non rettificati entro dodici mesi dalla data di iscrizione in atti della dichiarazione (D.M. 701/94)								

Mappali Terreni Correlati
Codice Comune G674 - Sezione A - Foglio 61 - Particella 625

Situazione dell'unità immobiliare dal 13/08/2014

N.	DATI IDENTIFICATIVI				DATI DI CLASSAMENTO							DATI DERIVANTI DA
	Sezione	Foglio	Particella	Sub	Zona	Micro	Categoria	Classe	Consistenza	Superficie	Rendita	
1	Urbana	61	625	5	Cens. Zona		A/3	4	4,5 vani	Catastale	Euro 464,81	VARIAZIONE NEL CLASSAMENTO del 13/08/2014 protocollo n. TO0277786 in atti dal 13/08/2014 VARIAZIONE DI CLASSAMENTO (n. 212045 1/2014)
Indirizzo				VIA ARTURO TOSCANINI n. 23 piano S1-1-2;								
Annotazioni				classamento e rendita non rettificati entro dodici mesi dalla data di iscrizione in atti della dichiarazione (D.M. 701/94)								

agenzia entrate  

Ufficio Provinciale di Torino - Territorio
Servizi Catastali

Data: 09/03/2021 - Ora: 11.43.00 Fine
Visura n.: T167822 Pag: 2

Visura storica per immobile

Situazione degli atti informatizzati dall'impianto meccanografico al 09/03/2021

Situazione dell'unità immobiliare dal 13/08/2013

N.	DATI IDENTIFICATIVI				DATI DI CLASSAMENTO							DATI DERIVANTI DA
	Sezione	Foglio	Particella	Sub	Zona	Micro	Categoria	Classe	Consistenza	Superficie	Rendita	
1	Urbana	61	625	5	Cens. Zona		A/3	4	4,5 vani	Catastale	Euro 464,81	COSTITUZIONE del 13/08/2013 protocollo n. TO0300843 in atti dal 13/08/2013 COSTITUZIONE (n. 6804 1/2013)
Indirizzo				VIA ARTURO TOSCANINI n. 23 piano S1-1-2;								
Annotazioni				classamento e rendita proposti (D.M. 701/94)								

Situazione degli intestati dal 13/08/2013

N.	DATI ANAGRAFICI	CODICE FISCALE	DIRITTI E ONERI REALI
1	DEMANIO DELLO STATO CON SEDE IN ROMA con sede in ROMA	97553710019	(1) Proprietà per 1/1
DATI DERIVANTI DA			
COSTITUZIONE del 13/08/2013 protocollo n. TO0300843 in atti dal 13/08/2013 Registrazione: COSTITUZIONE (n. 6804 1/2013)			


Unità immobiliari n. 1

Visura telematica esente per fini istituzionali

* Codice Fiscale Validato in Anagrafe Tributaria

** Si intendono escluse le "superfici di balconi, terrazzi e aree scoperte pertinenziali e accessorie, comunicanti o non comunicanti" (cfr. Provvedimento del Direttore dell'Agenzia delle Entrate 29 marzo 2013).

Fig. 61 map. 625 sub. 6

		Ufficio Provinciale di Torino - Territorio Servizi Catastali		Visura storica per immobile Situazione degli atti informatizzati dall'impianto meccanografico al 09/03/2021		Data: 09/03/2021 - Ora: 11.46.29 Segue Visura n.: T170865 Pag: 1						
Dati della richiesta		Comune di PINEROLO (Codice: G674) Provincia di TORINO										
Catasto Fabbricati		Foglio: 61 Particella: 625 Sub.: 6										
INTESTATO												
1		DEMANIO DELLO STATO CON SEDE IN ROMA con sede in ROMA				97533710019*		(1) Proprietà per 1/1				
Unità immobiliare dal 09/11/2015												
N.	DATI IDENTIFICATIVI				DATI DI CLASSAMENTO						DATI DERIVANTI DA	
	Sezione Urbana	Foglio	Particella	Sub	Zona Cens.	Micro Zona	Categoria	Classe	Consistenza	Superficie Catastale	Rendita	
1		61	625	6			A/3	4	2,5 vani	Totale: 53 m ² Totale escluse aree scoperte**: 53 m ²	Euro 258,23	Variazione del 09/11/2015 - Inserimento in visura dei dati di superficie.
Indirizzo		VIA ARTURO TOSCANINI n. 23 piano: 1;										
Annotazioni		classamento e rendita non rettificati entro dodici mesi dalla data di iscrizione in atti della dichiarazione (D.M. 701/94)										
Mappali Terreni Correlati Codice Comune G674 - Sezione A - Foglio 61 - Particella 625												
Situazione dell'unità immobiliare dal 13/08/2014												
N.	DATI IDENTIFICATIVI				DATI DI CLASSAMENTO						DATI DERIVANTI DA	
	Sezione Urbana	Foglio	Particella	Sub	Zona Cens.	Micro Zona	Categoria	Classe	Consistenza	Superficie Catastale	Rendita	
1		61	625	6			A/3	4	2,5 vani		Euro 258,23	VARIAZIONE NEL CLASSAMENTO del 13/08/2014 protocollo n. TO0277786 in atti dal 13/08/2014 VARIAZIONE DI CLASSAMENTO (n. 212043.1/2014)
Indirizzo		VIA ARTURO TOSCANINI n. 23 piano: 1;										
Annotazioni		classamento e rendita non rettificati entro dodici mesi dalla data di iscrizione in atti della dichiarazione (D.M. 701/94)										





		Ufficio Provinciale di Torino - Territorio Servizi Catastali		Visura storica per immobile Situazione degli atti informatizzati dall'impianto meccanografico al 09/03/2021		Data: 09/03/2021 - Ora: 11.46.29 Fine Visura n.: T170865 Pag: 2						
Situazione dell'unità immobiliare dal 13/08/2013												
N.	DATI IDENTIFICATIVI				DATI DI CLASSAMENTO						DATI DERIVANTI DA	
	Sezione Urbana	Foglio	Particella	Sub	Zona Cens.	Micro Zona	Categoria	Classe	Consistenza	Superficie Catastale	Rendita	
1		61	625	6			A/3	4	2,5 vani		Euro 258,23	COSTITUZIONE del 13/08/2013 protocollo n. TO0300843 in atti dal 13/08/2013 COSTITUZIONE (n. 6804.1/2013)
Indirizzo		VIA ARTURO TOSCANINI n. 23 piano: 1;										
Annotazioni		classamento e rendita proposti (D.M. 701/94)										
Situazione degli intestati dal 13/08/2013												
N.	DATI ANAGRAFICI				CODICE FISCALE		DIRITTI E ONERI REALI					
1	DEMANIO DELLO STATO CON SEDE IN ROMA con sede in ROMA				97533710019		(1) Proprietà per 1/1					
DATI DERIVANTI DA		COSTITUZIONE del 13/08/2013 protocollo n. TO0300843 in atti dal 13/08/2013 Registrazione: COSTITUZIONE (n. 6804.1/2013)										
Unità immobiliari n. 1												
Visura telematica esente per fini istituzionali												
* Codice Fiscale Validato in Anagrafe Tributaria												
** Si intendono escluse le "superfici di balconi, terrazzi e aree scoperte pertinenziali e accessorie, comunicanti o non comunicanti" (cfr. Provvedimento del Direttore dell'Agenzia delle Entrate 29 marzo 2013).												

Fig. 61 map. 625 sub. 7

	<h3 style="margin: 0;">Visura storica per immobile</h3> <p style="margin: 0;">Situazione degli atti informatizzati dall'impianto meccanografico al 09/03/2021</p>	Data: 09/03/2021 - Ora: 11.51.23 Segue Visura n.: T175053 Pag: 1																																																															
Ufficio Provinciale di Torino - Territorio Servizi Catastali																																																																	
Dati della richiesta Comune di PINEROLO (Codice: G674) Provincia di TORINO Catasto Fabbricati Foglio: 61 Particella: 625 Sub.: 7																																																																	
INTESTATO																																																																	
<table border="1" style="width: 100%; border-collapse: collapse;"> <tr> <td style="width: 5%;">1</td> <td style="width: 60%;">DEMANIO DELLO STATO CON SEDE IN ROMA con sede in ROMA</td> <td style="width: 20%;">97553710019*</td> <td style="width: 15%;">(1) Proprietà per 1/1</td> </tr> </table>			1	DEMANIO DELLO STATO CON SEDE IN ROMA con sede in ROMA	97553710019*	(1) Proprietà per 1/1																																																											
1	DEMANIO DELLO STATO CON SEDE IN ROMA con sede in ROMA	97553710019*	(1) Proprietà per 1/1																																																														
Unità immobiliare dal 09/11/2015																																																																	
<table border="1" style="width: 100%; border-collapse: collapse;"> <thead> <tr> <th rowspan="2">N.</th> <th colspan="4">DATI IDENTIFICATIVI</th> <th colspan="7">DATI DI CLASSAMENTO</th> <th rowspan="2">DATI DERIVANTI DA</th> </tr> <tr> <th>Sezione Urbana</th> <th>Foglio</th> <th>Particella</th> <th>Sub</th> <th>Zona Cens.</th> <th>Micro Zona</th> <th>Categoria</th> <th>Classe</th> <th>Consistenza</th> <th>Superficie Catastale</th> <th>Rendita</th> </tr> </thead> <tbody> <tr> <td>1</td> <td></td> <td>61</td> <td>625</td> <td>7</td> <td></td> <td></td> <td>C/6</td> <td>3</td> <td>25 m²</td> <td>Totale: 31 m²</td> <td>Euro 135,57</td> <td>Variazione del 09/11/2015 - Inserimento in visura dei dati di superficie</td> </tr> <tr> <td colspan="2">Indirizzo</td> <td colspan="11">VIA ARTURO TOSCANINI n. 23 piano: S1;</td> </tr> <tr> <td colspan="2">Annotazioni</td> <td colspan="11">classamento e rendita non rettificati entro dodici mesi dalla data di iscrizione in atti della dichiarazione (D.M. 701/94)</td> </tr> </tbody> </table>			N.	DATI IDENTIFICATIVI				DATI DI CLASSAMENTO							DATI DERIVANTI DA	Sezione Urbana	Foglio	Particella	Sub	Zona Cens.	Micro Zona	Categoria	Classe	Consistenza	Superficie Catastale	Rendita	1		61	625	7			C/6	3	25 m ²	Totale: 31 m ²	Euro 135,57	Variazione del 09/11/2015 - Inserimento in visura dei dati di superficie	Indirizzo		VIA ARTURO TOSCANINI n. 23 piano: S1;											Annotazioni		classamento e rendita non rettificati entro dodici mesi dalla data di iscrizione in atti della dichiarazione (D.M. 701/94)										
N.	DATI IDENTIFICATIVI				DATI DI CLASSAMENTO							DATI DERIVANTI DA																																																					
	Sezione Urbana	Foglio	Particella	Sub	Zona Cens.	Micro Zona	Categoria	Classe	Consistenza	Superficie Catastale	Rendita																																																						
1		61	625	7			C/6	3	25 m ²	Totale: 31 m ²	Euro 135,57	Variazione del 09/11/2015 - Inserimento in visura dei dati di superficie																																																					
Indirizzo		VIA ARTURO TOSCANINI n. 23 piano: S1;																																																															
Annotazioni		classamento e rendita non rettificati entro dodici mesi dalla data di iscrizione in atti della dichiarazione (D.M. 701/94)																																																															
Mappali Terreni Correlati Codice Comune G674 - Sezione A - Foglio 61 - Particella 625																																																																	
Situazione dell'unità immobiliare dal 13/08/2014																																																																	
<table border="1" style="width: 100%; border-collapse: collapse;"> <thead> <tr> <th rowspan="2">N.</th> <th colspan="4">DATI IDENTIFICATIVI</th> <th colspan="7">DATI DI CLASSAMENTO</th> <th rowspan="2">DATI DERIVANTI DA</th> </tr> <tr> <th>Sezione Urbana</th> <th>Foglio</th> <th>Particella</th> <th>Sub</th> <th>Zona Cens.</th> <th>Micro Zona</th> <th>Categoria</th> <th>Classe</th> <th>Consistenza</th> <th>Superficie Catastale</th> <th>Rendita</th> </tr> </thead> <tbody> <tr> <td>1</td> <td></td> <td>61</td> <td>625</td> <td>7</td> <td></td> <td></td> <td>C/6</td> <td>3</td> <td>25 m²</td> <td></td> <td>Euro 135,57</td> <td>VARIAZIONE NEL CLASSAMENTO del 13/08/2014 protocollo n. TO0277786 in atti dal 13/08/2014 VARIAZIONE DI CLASSAMENTO (n. 2120451/2014)</td> </tr> <tr> <td colspan="2">Indirizzo</td> <td colspan="11">VIA ARTURO TOSCANINI n. 23 piano: S1;</td> </tr> <tr> <td colspan="2">Annotazioni</td> <td colspan="11">classamento e rendita non rettificati entro dodici mesi dalla data di iscrizione in atti della dichiarazione (D.M. 701/94)</td> </tr> </tbody> </table>			N.	DATI IDENTIFICATIVI				DATI DI CLASSAMENTO							DATI DERIVANTI DA	Sezione Urbana	Foglio	Particella	Sub	Zona Cens.	Micro Zona	Categoria	Classe	Consistenza	Superficie Catastale	Rendita	1		61	625	7			C/6	3	25 m ²		Euro 135,57	VARIAZIONE NEL CLASSAMENTO del 13/08/2014 protocollo n. TO0277786 in atti dal 13/08/2014 VARIAZIONE DI CLASSAMENTO (n. 2120451/2014)	Indirizzo		VIA ARTURO TOSCANINI n. 23 piano: S1;											Annotazioni		classamento e rendita non rettificati entro dodici mesi dalla data di iscrizione in atti della dichiarazione (D.M. 701/94)										
N.	DATI IDENTIFICATIVI				DATI DI CLASSAMENTO							DATI DERIVANTI DA																																																					
	Sezione Urbana	Foglio	Particella	Sub	Zona Cens.	Micro Zona	Categoria	Classe	Consistenza	Superficie Catastale	Rendita																																																						
1		61	625	7			C/6	3	25 m ²		Euro 135,57	VARIAZIONE NEL CLASSAMENTO del 13/08/2014 protocollo n. TO0277786 in atti dal 13/08/2014 VARIAZIONE DI CLASSAMENTO (n. 2120451/2014)																																																					
Indirizzo		VIA ARTURO TOSCANINI n. 23 piano: S1;																																																															
Annotazioni		classamento e rendita non rettificati entro dodici mesi dalla data di iscrizione in atti della dichiarazione (D.M. 701/94)																																																															

	<h3 style="margin: 0;">Visura storica per immobile</h3> <p style="margin: 0;">Situazione degli atti informatizzati dall'impianto meccanografico al 09/03/2021</p>	Data: 09/03/2021 - Ora: 11.51.23 Fine Visura n.: T175053 Pag: 2																																																															
Ufficio Provinciale di Torino - Territorio Servizi Catastali																																																																	
Situazione dell'unità immobiliare dal 13/08/2013																																																																	
<table border="1" style="width: 100%; border-collapse: collapse;"> <thead> <tr> <th rowspan="2">N.</th> <th colspan="4">DATI IDENTIFICATIVI</th> <th colspan="7">DATI DI CLASSAMENTO</th> <th rowspan="2">DATI DERIVANTI DA</th> </tr> <tr> <th>Sezione Urbana</th> <th>Foglio</th> <th>Particella</th> <th>Sub</th> <th>Zona Cens.</th> <th>Micro Zona</th> <th>Categoria</th> <th>Classe</th> <th>Consistenza</th> <th>Superficie Catastale</th> <th>Rendita</th> </tr> </thead> <tbody> <tr> <td>1</td> <td></td> <td>61</td> <td>625</td> <td>7</td> <td></td> <td></td> <td>C/6</td> <td>3</td> <td>25 m²</td> <td></td> <td>Euro 135,57</td> <td>COSTITUZIONE del 13/08/2013 protocollo n. TO0300843 in atti dal 13/08/2013 COSTITUZIONE (n. 6804.1/2013)</td> </tr> <tr> <td colspan="2">Indirizzo</td> <td colspan="11">VIA ARTURO TOSCANINI n. 23 piano: S1;</td> </tr> <tr> <td colspan="2">Annotazioni</td> <td colspan="11">classamento e rendita proposti (D.M. 701/94)</td> </tr> </tbody> </table>			N.	DATI IDENTIFICATIVI				DATI DI CLASSAMENTO							DATI DERIVANTI DA	Sezione Urbana	Foglio	Particella	Sub	Zona Cens.	Micro Zona	Categoria	Classe	Consistenza	Superficie Catastale	Rendita	1		61	625	7			C/6	3	25 m ²		Euro 135,57	COSTITUZIONE del 13/08/2013 protocollo n. TO0300843 in atti dal 13/08/2013 COSTITUZIONE (n. 6804.1/2013)	Indirizzo		VIA ARTURO TOSCANINI n. 23 piano: S1;											Annotazioni		classamento e rendita proposti (D.M. 701/94)										
N.	DATI IDENTIFICATIVI				DATI DI CLASSAMENTO							DATI DERIVANTI DA																																																					
	Sezione Urbana	Foglio	Particella	Sub	Zona Cens.	Micro Zona	Categoria	Classe	Consistenza	Superficie Catastale	Rendita																																																						
1		61	625	7			C/6	3	25 m ²		Euro 135,57	COSTITUZIONE del 13/08/2013 protocollo n. TO0300843 in atti dal 13/08/2013 COSTITUZIONE (n. 6804.1/2013)																																																					
Indirizzo		VIA ARTURO TOSCANINI n. 23 piano: S1;																																																															
Annotazioni		classamento e rendita proposti (D.M. 701/94)																																																															
Situazione degli intestati dal 13/08/2013																																																																	
<table border="1" style="width: 100%; border-collapse: collapse;"> <thead> <tr> <th>N.</th> <th>DATI ANAGRAFICI</th> <th>CODICE FISCALE</th> <th>DIRITTI E ONERI REALI</th> </tr> </thead> <tbody> <tr> <td>1</td> <td>DEMANIO DELLO STATO CON SEDE IN ROMA con sede in ROMA</td> <td>97553710019</td> <td>(1) Proprietà per 1/1</td> </tr> <tr> <td colspan="2">DATI DERIVANTI DA</td> <td colspan="2">COSTITUZIONE del 13/08/2013 protocollo n. TO0300843 in atti dal 13/08/2013 Registrazione: COSTITUZIONE (n. 6804.1/2013)</td> </tr> </tbody> </table>			N.	DATI ANAGRAFICI	CODICE FISCALE	DIRITTI E ONERI REALI	1	DEMANIO DELLO STATO CON SEDE IN ROMA con sede in ROMA	97553710019	(1) Proprietà per 1/1	DATI DERIVANTI DA		COSTITUZIONE del 13/08/2013 protocollo n. TO0300843 in atti dal 13/08/2013 Registrazione: COSTITUZIONE (n. 6804.1/2013)																																																				
N.	DATI ANAGRAFICI	CODICE FISCALE	DIRITTI E ONERI REALI																																																														
1	DEMANIO DELLO STATO CON SEDE IN ROMA con sede in ROMA	97553710019	(1) Proprietà per 1/1																																																														
DATI DERIVANTI DA		COSTITUZIONE del 13/08/2013 protocollo n. TO0300843 in atti dal 13/08/2013 Registrazione: COSTITUZIONE (n. 6804.1/2013)																																																															
Unità immobiliari n. 1																																																																	
Visura telematica esente per fini istituzionali																																																																	
* Codice Fiscale Validato in Anagrafe Tributaria																																																																	

Fg. 61 map. 625 sub. 8

		Data: 09/03/2021 - Ora: 12.16.10 Segue Visura n.: T196109 Pag: 1										
Ufficio Provinciale di Torino - Territorio Servizi Catastali		Visura storica per immobile Situazione degli atti informatizzati dall'impianto meccanografico al 09/03/2021										
Dati della richiesta Comune di PINEROLO (Codice: G074) Provincia di TORINO												
Catasto Fabbricati Foglio: 61 Particella: 625 Sub.: 8												
INTESTATO												
1	DEMANIO DELLO STATO CON SEDE IN ROMA con sede in ROMA	97553710019* (1) Proprietà per 1/1										
Unità immobiliare dal 09/11/2015												
N.	DATI IDENTIFICATIVI				DATI DI CLASSAMENTO							DATI DERIVANTI DA
	Sezione Urbana	Foglio	Particella	Sub	Zona Cens.	Micro Zona	Categoria	Classe	Consistenza	Superficie Catastale	Rendita	
1		61	625	8			C/6	3	17 m ²	Totale: 19 m ²	Euro 92,19	Variazione del 09/11/2015 - Inscritto in visura dei dati di superficie.
Situazione dell'unità immobiliare dal 13/08/2014												
N.	DATI IDENTIFICATIVI				DATI DI CLASSAMENTO							DATI DERIVANTI DA
	Sezione Urbana	Foglio	Particella	Sub	Zona Cens.	Micro Zona	Categoria	Classe	Consistenza	Superficie Catastale	Rendita	
1		61	625	8			C/6	3	17 m ²		Euro 92,19	VARIAZIONE NEL CLASSAMENTO del 13/08/2014 protocollo n. TO0277786 in atti dal 13/08/2014 VARIAZIONE DI CLASSAMENTO (n. 212043 1/2014)



		Data: 09/03/2021 - Ora: 12.16.11 Fine Visura n.: T196109 Pag: 2										
Ufficio Provinciale di Torino - Territorio Servizi Catastali		Visura storica per immobile Situazione degli atti informatizzati dall'impianto meccanografico al 09/03/2021										
Situazione dell'unità immobiliare dal 13/08/2013												
N.	DATI IDENTIFICATIVI				DATI DI CLASSAMENTO							DATI DERIVANTI DA
	Sezione Urbana	Foglio	Particella	Sub	Zona Cens.	Micro Zona	Categoria	Classe	Consistenza	Superficie Catastale	Rendita	
1		61	625	8			C/6	3	17 m ²		Euro 92,19	COSTITUZIONE del 13/08/2013 protocollo n. TO0300843 in atti dal 13/08/2013 COSTITUZIONE (n. 6804 1/2013)
Situazione degli intestati dal 13/08/2013												
N.	DATI ANAGRAFICI	CODICE FISCALE	DIRITTI E ONERI REALI									
1	DEMANIO DELLO STATO CON SEDE IN ROMA con sede in ROMA	97553710019	(1) Proprietà per 1/1									

Fig. 61 map. 625 sub. 9

 <p>Ufficio Provinciale di Torino - Territorio Servizi Catastali</p>	<p>Visura storica per immobile Situazione degli atti informatizzati dall'impianto meccanografico al 09/03/2021</p>	<p>Data: 09/03/2021 - Ora: 12.20.53 Segue Visura n.: T200086 Pag: 1</p>
---	---	--

Dati della richiesta	Comune di PINEROLO (Codice: G674)
Catasto Fabbricati	Provincia di TORINO Foglio: 61 Particella: 625 Sub.: 9

INTESTATO

1 DEMANIO DELLO STATO CON SEDE IN ROMA con sede in ROMA	97553710019*	(1) Proprietà per 1/1
---	--------------	-----------------------

Unità immobiliare dal 09/11/2015

N.	DATI IDENTIFICATIVI				DATI DI CLASSAMENTO							DATI DERIVANTI DA
	Sezione Urbana	Foglio	Particella	Sub	Zona Cens.	Micro Zona	Categoria	Classe	Consistenza	Superficie Catastale	Rendita	
1		61	625	9			C/6	3	18 m ²	Totale: 20 m ²	Euro 97,61	Variazione del 09/11/2015 - Istituito in visura dei dati di superficie.
Indirizzo		VIA ARTURO TOSCANINI n. 23 piano S1;										
Annotazioni		classamento e rendita non verificati entro dodici mesi dalla data di iscrizione in atti della dichiarazione (D.M. 701/94)										

Mappali Terreni Correlati
Codice Comune G674 - Sezione A - Foglio 61 - Particella 625

Situazione dell'unità immobiliare dal 13/08/2014

N.	DATI IDENTIFICATIVI				DATI DI CLASSAMENTO							DATI DERIVANTI DA
	Sezione Urbana	Foglio	Particella	Sub	Zona Cens.	Micro Zona	Categoria	Classe	Consistenza	Superficie Catastale	Rendita	
1		61	625	9			C/6	3	18 m ²		Euro 97,61	VARIAZIONE NEL CLASSAMENTO del 13/08/2014 protocollo n. TO0277786 in atti dal 13/08/2014 VARIAZIONE DI CLASSAMENTO (n. 212045.1/2014)
Indirizzo		VIA ARTURO TOSCANINI n. 23 piano S1;										
Annotazioni		classamento e rendita non verificati entro dodici mesi dalla data di iscrizione in atti della dichiarazione (D.M. 701/94)										

 <p>Ufficio Provinciale di Torino - Territorio Servizi Catastali</p>	<p>Visura storica per immobile Situazione degli atti informatizzati dall'impianto meccanografico al 09/03/2021</p>	<p>Data: 09/03/2021 - Ora: 12.20.53 Fine Visura n.: T200086 Pag: 2</p>
---	---	---

Situazione dell'unità immobiliare dal 13/08/2013

N.	DATI IDENTIFICATIVI				DATI DI CLASSAMENTO							DATI DERIVANTI DA
	Sezione Urbana	Foglio	Particella	Sub	Zona Cens.	Micro Zona	Categoria	Classe	Consistenza	Superficie Catastale	Rendita	
1		61	625	9			C/6	3	18 m ²		Euro 97,61	COSTITUZIONE del 13/08/2013 protocollo n. TO0300843 in atti dal 13/08/2013 COSTITUZIONE (n. 6804.1/2013)
Indirizzo		VIA ARTURO TOSCANINI n. 23 piano S1;										
Annotazioni		classamento e rendita proposti (D.M. 701/94)										

Situazione degli intestati dal 13/08/2013

N.	DATI ANAGRAFICI	CODICE FISCALE	DIRITTI E ONERI REALI
1	DEMANIO DELLO STATO CON SEDE IN ROMA con sede in ROMA	97553710019	(1) Proprietà per 1/1
DATI DERIVANTI DA		COSTITUZIONE del 13/08/2013 protocollo n. TO0300843 in atti dal 13/08/2013 Registrazione: COSTITUZIONE (n. 6804.1/2013)	



Unità immobiliari n. 1
Visura telematica esente per fini istituzionali
* Codice Fiscale Validato in Anagrafe Tributaria

pFg. 61 map. 625 sub. 10

		Ufficio Provinciale di Torino - Territorio Servizi Catastali		Visura storica per immobile Situazione degli atti informatizzati dall'impianto meccanografico al 09/03/2021		Data: 09/03/2021 - Ora: 12.27.36 Segue Visura n.: T205732 Pag: 1						
Dati della richiesta		Comune di PINEROLO (Codice: G074) Provincia di TORINO										
Catasto Fabbricati		Foglio: 61 Particella: 625 Sub.: 10										
INTESTATO												
1		DEMANIO DELLO STATO CON SEDE IN ROMA con sede in ROMA				9753710019*		(1) Proprietà per 1/1				
Unità immobiliare dal 09/11/2015												
N.	DATI IDENTIFICATIVI				DATI DI CLASSAMENTO						DATI DERIVANTI DA	
	Sezione	Foglio	Particella	Sub	Zona	Micro	Categoria	Classe	Consistenza	Superficie	Rendita	
	Urbana	61	625	10	Cens.	Zona	C/6	3	18 m ²	Totale: 20 m ²	Euro 97,61	
1												Variazione del 09/11/2015 - Incremento in visura dei dati di superficie
Indirizzo		VIA ARTURO TOSCANINI n. 23 piano: S1;										
Annotazioni		classamento e rendita non rettificati entro dodici mesi dalla data di iscrizione in atti della dichiarazione (D.M. 701/94)										
Mappali Terreni Conclati Codice Comune G674 - Sezione A - Foglio 61 - Particella 625												
Situazione dell'unità immobiliare dal 13/08/2014												
N.	DATI IDENTIFICATIVI				DATI DI CLASSAMENTO						DATI DERIVANTI DA	
	Sezione	Foglio	Particella	Sub	Zona	Micro	Categoria	Classe	Consistenza	Superficie	Rendita	
	Urbana	61	625	10	Cens.	Zona	C/6	3	18 m ²		Euro 97,61	
1												VARIAZIONE NEL CLASSAMENTO del 13/08/2014 protocollo n. T0027786 in atti dal 13/08/2014 VARIAZIONE DI CLASSAMENTO (n. 212043.1/2014)
Indirizzo		VIA ARTURO TOSCANINI n. 23 piano: S1;										
Annotazioni		classamento e rendita non rettificati entro dodici mesi dalla data di iscrizione in atti della dichiarazione (D.M. 701/94)										

		Ufficio Provinciale di Torino - Territorio Servizi Catastali		Visura storica per immobile Situazione degli atti informatizzati dall'impianto meccanografico al 09/03/2021		Data: 09/03/2021 - Ora: 12.27.36 Fine Visura n.: T205732 Pag: 2						
Situazione dell'unità immobiliare dal 13/08/2013												
N.	DATI IDENTIFICATIVI				DATI DI CLASSAMENTO						DATI DERIVANTI DA	
	Sezione	Foglio	Particella	Sub	Zona	Micro	Categoria	Classe	Consistenza	Superficie	Rendita	
	Urbana	61	625	10	Cens.	Zona	C/6	3	18 m ²		Euro 97,61	
1												COSTITUZIONE del 13/08/2013 protocollo n. T00300843 in atti dal 13/08/2013 COSTITUZIONE (n. 6804.1/2013)
Indirizzo		VIA ARTURO TOSCANINI n. 23 piano: S1;										
Annotazioni		classamento e rendita proposti (D.M. 701/94)										
Situazione degli intestati dal 13/08/2013												
N.	DATI ANAGRAFICI				CODICE FISCALE		DIRITTI E ONERI REALI					
1	DEMANIO DELLO STATO CON SEDE IN ROMA con sede in ROMA				9753710019		(1) Proprietà per 1/1					
DATI DERIVANTI DA		COSTITUZIONE del 13/08/2013 protocollo n. T00300843 in atti dal 13/08/2013 Registrazione: COSTITUZIONE (n. 6804.1/2013)										
Unità immobiliari n. 1 Visura telematica esente per fini istituzionali * Codice Fiscale Validato in Anagrafe Tributaria												

Fig. 61 map. 625 sub. 11

agenzia entrate  

Ufficio Provinciale di Torino - Territorio
Servizi Catastali

Data: 09/03/2021 - Ora: 12.39.08 Fine
Visura n.: T214796 Pag: 1

Visura storica per immobile

Situazione degli atti informatizzati dall'impianto meccanografico al 09/03/2021

Dati della richiesta	Comune di PINEROLO (Codice: G674) Provincia di TORINO
Catasto Fabbricati	Foglio: 61 Particella: 625 Sub.: 11

Bene comune non censibile dal 13/08/2013



N.	DATI IDENTIFICATIVI				DATI DI CLASSAMENTO							DATI DERIVANTI DA	
	Sezione Urbana	Foglio	Particella	Sub	Zona Cens.	Micro Zona	Categoria	Classe	Consistenza	Superficie Catastale	Rendita		
1		61	625	11									COSTITUZIONE del 13/08/2013 protocollo n. TO0300843 in atti dal 13/08/2013 COSTITUZIONE (n. 6804.1/2013)
Indirizzo		VIA ARTURO TOSCANINI n. 21 piano: S1-T-1-2;											

Mappali Terreni Correlati
Codice Comune G674 - Sezione A - Foglio 61 - Particella 625

Unità immobiliari n. 1

Visura telematica esente per fini istituzionali

Fig. 61 map. 625 sub. 12

agenzia entrate  

Ufficio Provinciale di Torino - Territorio
Servizi Catastali

Data: 09/03/2021 - Ora: 12.43.41 Fine
Visura n.: T218167 Pag: 1

Visura storica per immobile

Situazione degli atti informatizzati dall'impianto meccanografico al 09/03/2021

Dati della richiesta	Comune di PINEROLO (Codice: G674) Provincia di TORINO
Catasto Fabbricati	Foglio: 61 Particella: 625 Sub.: 12

Bene comune non censibile dal 13/08/2013


N.	DATI IDENTIFICATIVI				DATI DI CLASSAMENTO							DATI DERIVANTI DA	
	Sezione Urbana	Foglio	Particella	Sub	Zona Cens.	Micro Zona	Categoria	Classe	Consistenza	Superficie Catastale	Rendita		
1		61	625	12									COSTITUZIONE del 13/08/2013 protocollo n. TO0300843 in atti dal 13/08/2013 COSTITUZIONE (n. 6804.1/2013)
Indirizzo		VIA ARTURO TOSCANINI n. 21 piano: S1-T;											

Mappali Terreni Correlati
Codice Comune G674 - Sezione A - Foglio 61 - Particella 625

Unità immobiliari n. 1

Visura telematica esente per fini istituzionali

Fig. 61 map. 625 sub. 13

 Ufficio Provinciale di Torino - Territorio Servizi Catastali		Visura storica per immobile Situazione degli atti informatizzati dall'impianto meccanografico al 09/03/2021		Data: 09/03/2021 - Ora: 12.51.43 Fine Visura n.: T223604 Pag: 1								
Dati della richiesta		Comune di PINEROLO (Codice: G674)										
Catasto Fabbricati		Provincia di TORINO										
		Foglio: 61 Particella: 625 Sub.: 13										
Bene comune non censibile dal 13/08/2013												
N.	DATI IDENTIFICATIVI				DATI DI CLASSAMENTO						DATI DERIVANTI DA	
	Sezione Urbana	Foglio	Particella	Sub	Zona Cent	Micro Zona	Categoria	Classe	Consistenza	Superficie Catastale		Rendita
1		61	625	13								COSTITUZIONE del 13/08/2013 protocollo n. TO0300843 in atti del 13/08/2013 COSTITUZIONE (n. 6804.1/2013)
Indirizzo		VIA ARTURO TOSCANINI n. 21 piano: T										
Mappali Terreni Correlati Codice Comune G674 - Sezione A - Foglio 61 - Particella 625												
Unità immobiliari n. 1												
Visura telematica esente per fini istituzionali												

EVENTUALE DECRETO DI INTERESSE CULTURALE/ VINCOLO

Il bene non riveste interesse storico.

DOCUMENTAZIONE FOTOGRAFICA



Vista da via A. Toscanini - lato Sud



Vista laterale - lato Est



Vista sul retro - lato Nord



Vista laterale – lato Ovest



Locale uffici



Autorimessa per mezzi di servizio



Alloggio



Piano sottotetto



A G E N Z I A D E L D E M A N I O

Direzione Regionale Piemonte e Valle d'Aosta

FASCICOLO DEL BENE

CASERMA DEI VIGILI DEL FUOCO
Strada San Silvestro n. 6, Chieri (TO)

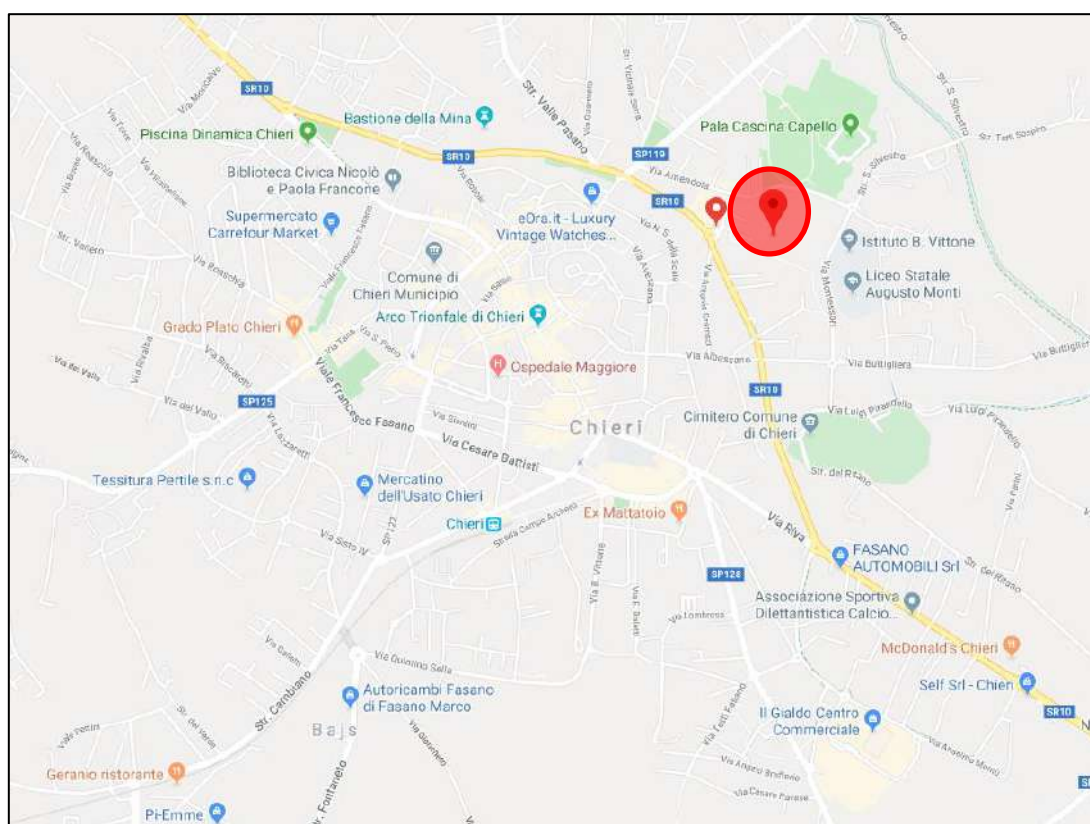
TOB1153

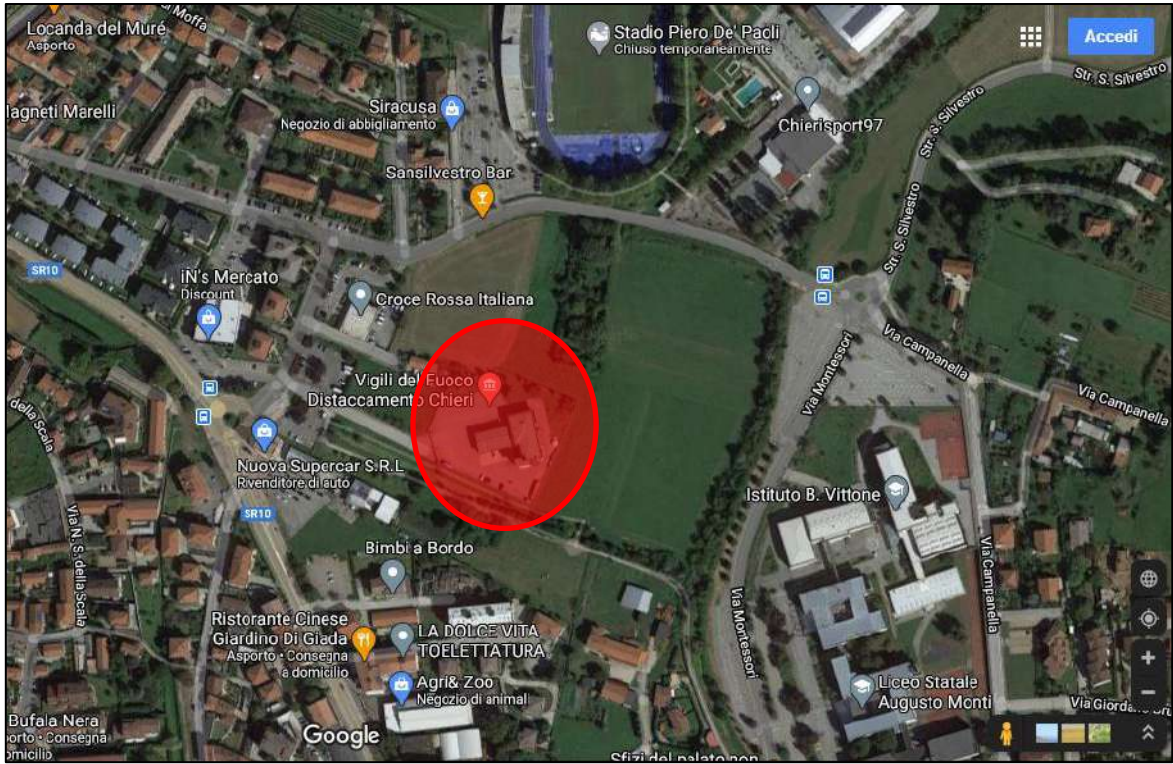
Direzione Regionale
Piemonte e Valle d'Aosta

DATI GENERALI		
INTERESSE STRATEGICO DI COMPETENZA STATALE		SI
APPARTENENZA AL PATRIMONIO CULTURALE TUTELATO/VINCOLATO		NO
ANNO DI COSTRUZIONE		2000
DENOMINAZIONE	CODICE BENE	CODICE FABBRICATO
CASERMA DEI VIGILI DEL FUOCO DI CHIERI	TOB1153	TO1019001

REGIONE	PROVINCIA	COMUNE	INDIRIZZO	GEOLOCALIZZAZIONE
PIEMONTE	TORINO	CHIERI	STRADA SAN SILVESTRO N. 6	45.01425, 7.83380

INDIVIDUAZIONE DEL BENE SU AEROFOTOGRAMMETRIA





DATI CATASTALI

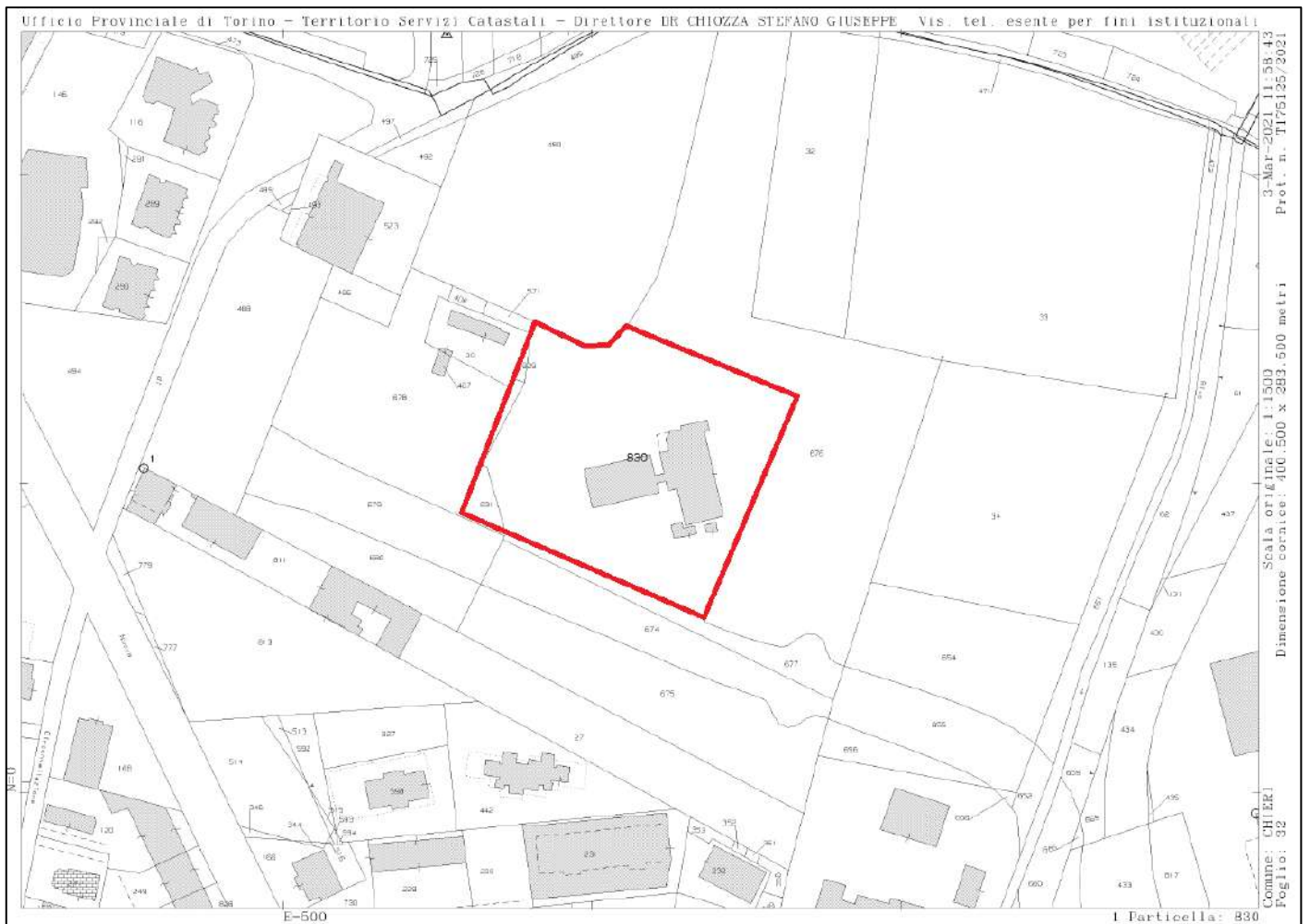
Comune di Chieri

cat.	Foglio	Particella	Subalterni
Terreni	32	829, 830, 831	-
Fabbricati	32	830	1, 2

CODICE FABBRICATO	AREA DI SEDIME (mq)	SUP. LORDA (mq)	VOLUME (mc)	IMMOBILE CIELO/TERRA SI/NO	TECNOLOGIA COSTRUTTIVA	ATTUALMENTE UTILIZZATO	PIANO INTERRATO	N. PIANI FUORI TERRA
TO1019001	765,00	1.276,00	4.210,80	SI	TELAIO IN CLS ARMATO	SI	NO	2

ESTRATTO DI MAPPA CATASTALE

Comune di Chieri – Fg. 32 map. 829, 830, 831



ELABORATI PLANIMETRICI

Fg. 32 map. 830

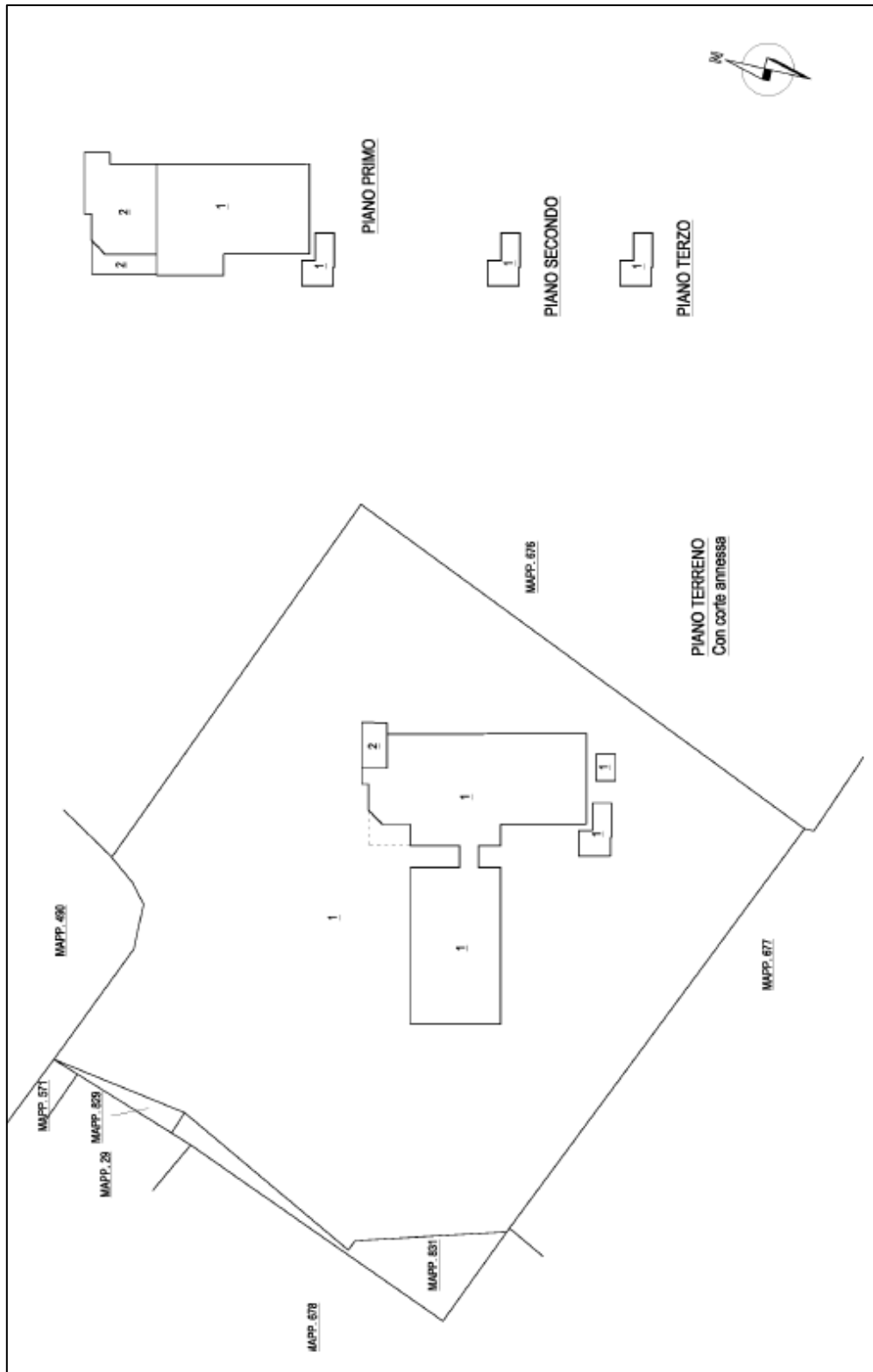
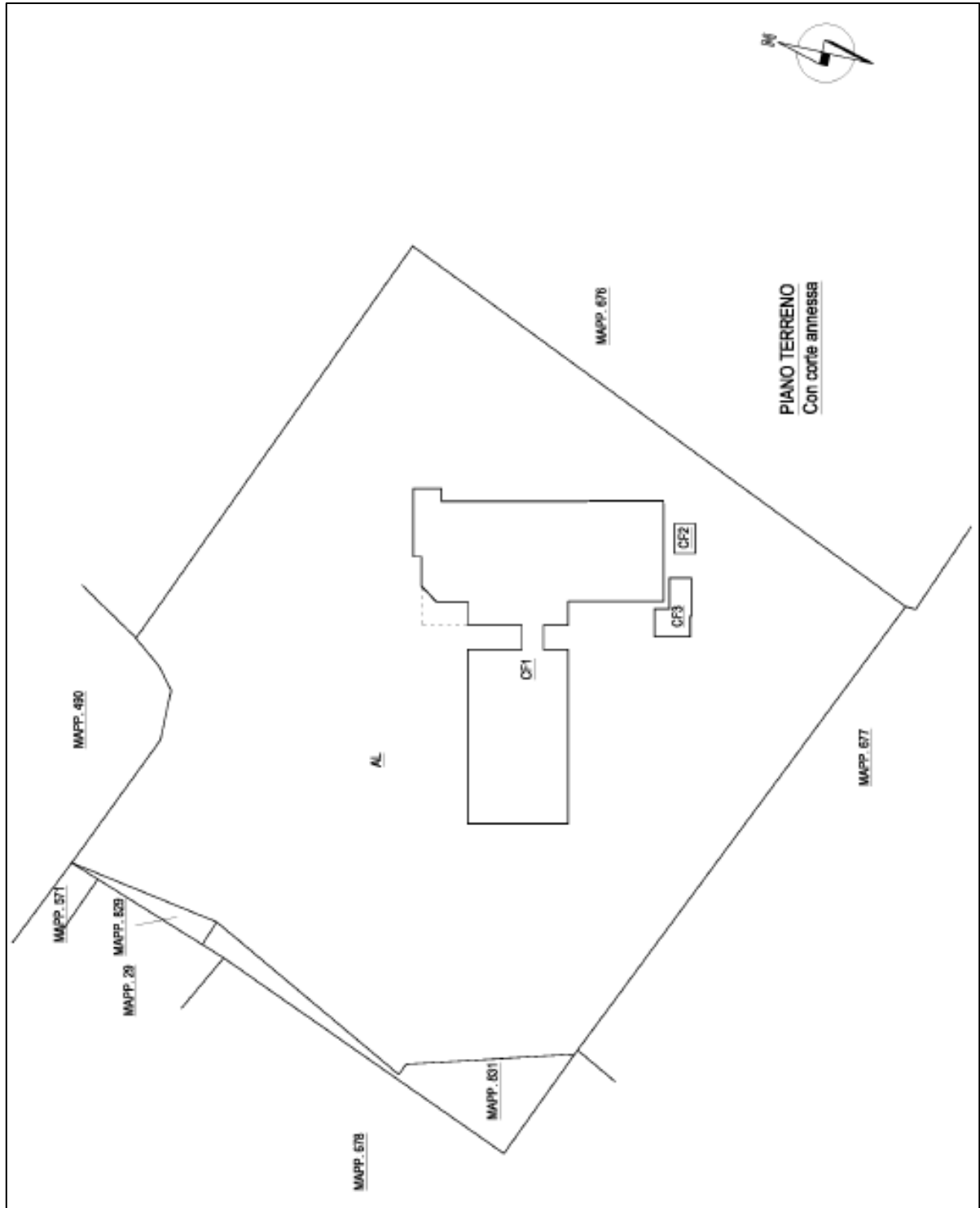


Fig. 32 map. 830



PLANIMETRIE CATASTALI

Fg. 32 map. 830

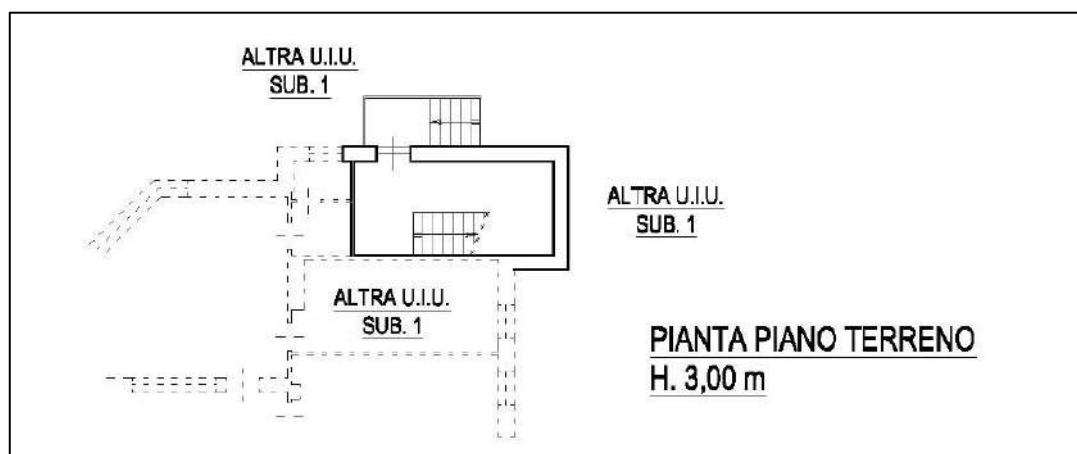
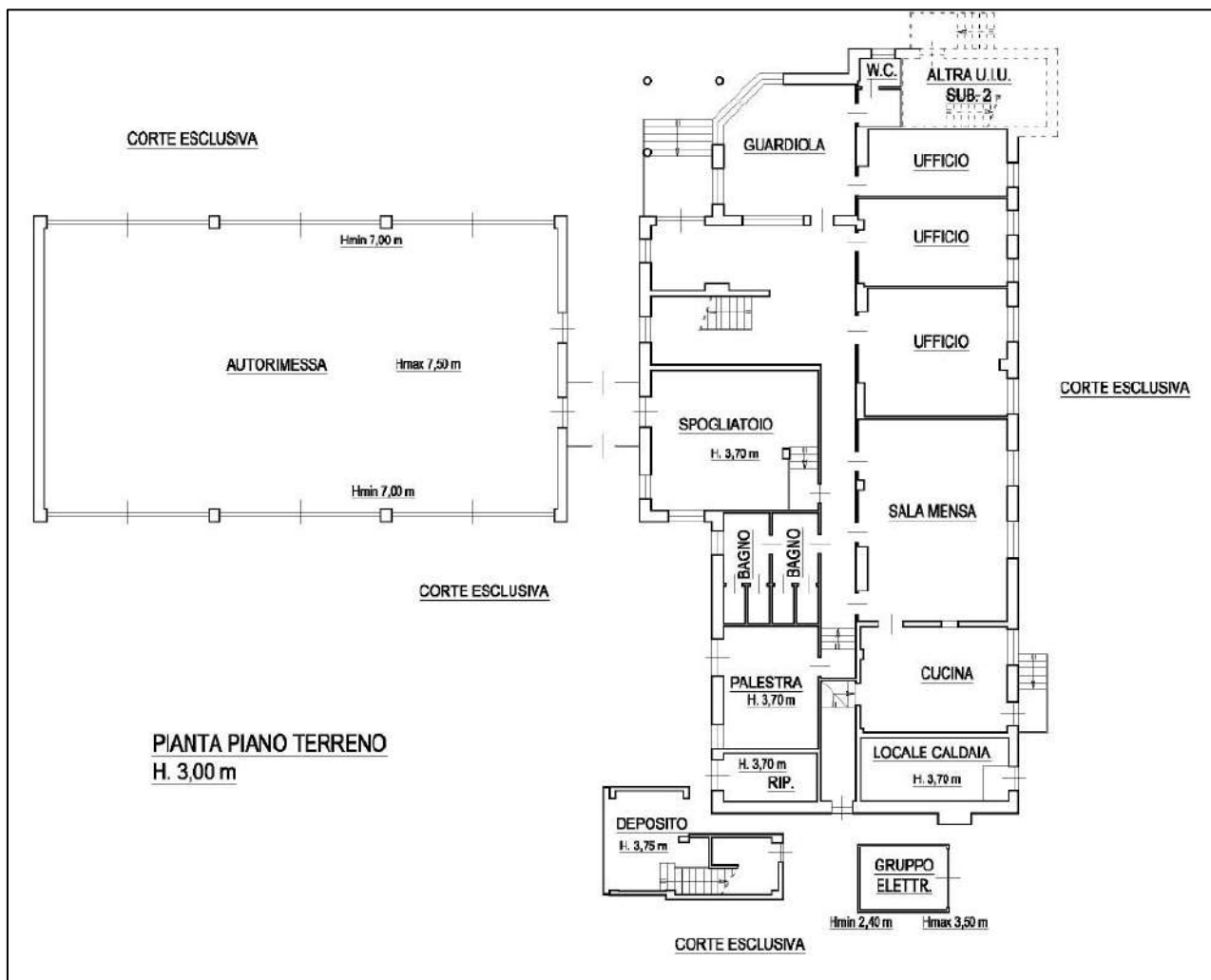


Fig. 32 map. 830

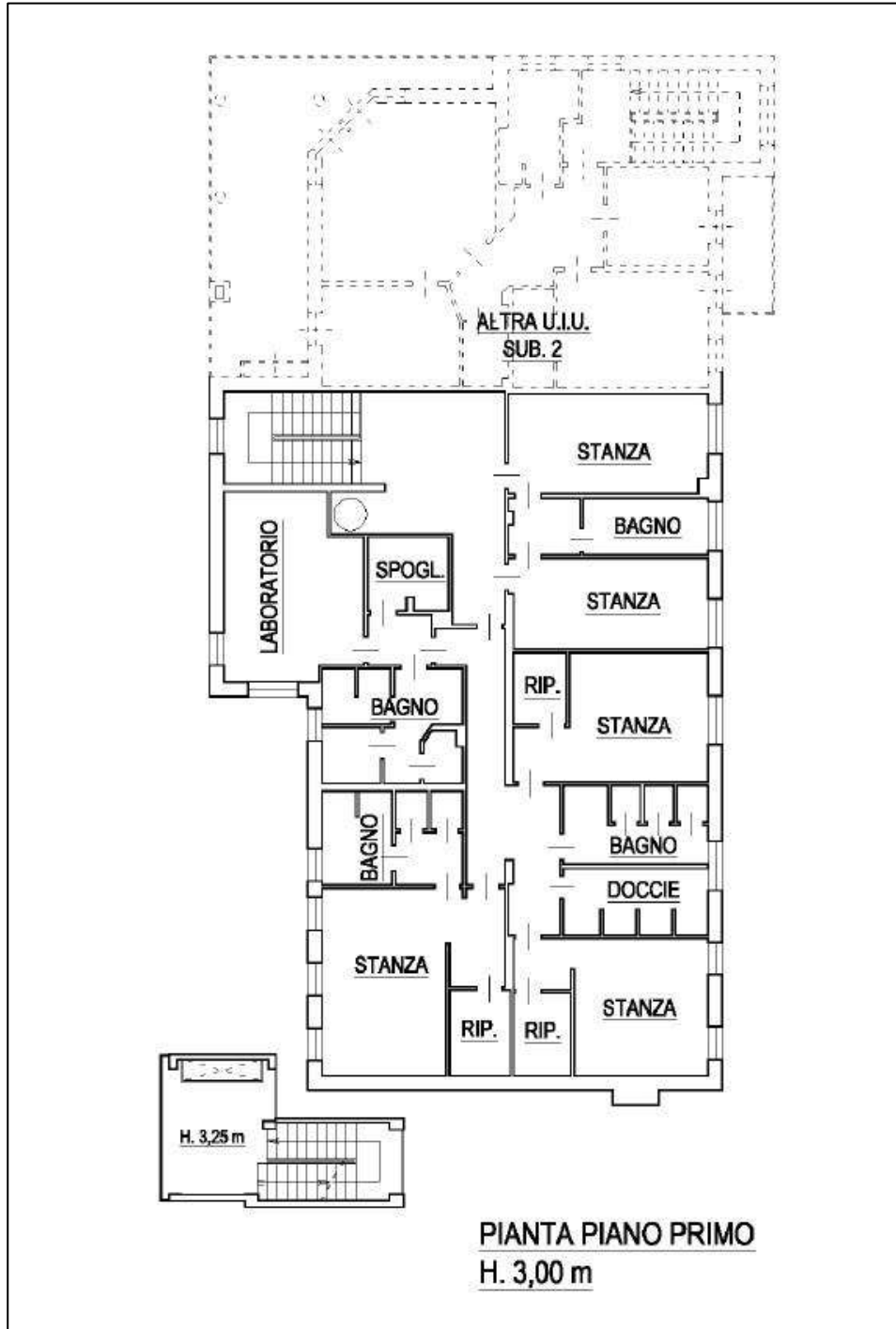
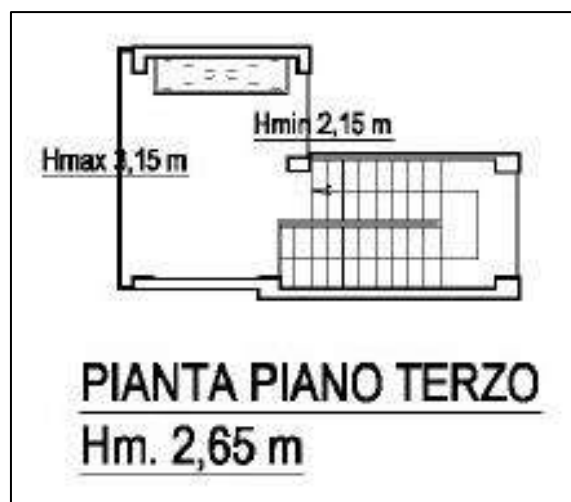



Fig. 32 map. 830



VISURE CATASTALI

Fig. 32 map. 830 sub. 1

 Ufficio Provinciale di Torino - Territorio Servizi Catastali		<h2 style="margin: 0;">Visura storica per immobile</h2> <p style="margin: 0;">Situazione degli atti informatizzati dall'impianto meccanografico al 04/03/2021</p>		Data: 04/03/2021 - Ora: 11.26.46 Segue Visura n.: T140707 Pag: 1								
Dati della richiesta		Comune di CHIERI (Codice: C627) Provincia di TORINO										
Catasto Fabbricati		Foglio: 32 Particella: 830 Sub.: 1										
INTESTATO												
1	DEMANIO DELLO STATO con sede in ROMA		97905320582*	(1) Proprieta' per 1000/1000								
Unità immobiliare dal 12/05/2018												
N.	DATI IDENTIFICATIVI				DATI DI CLASSAMENTO							DATI DERIVANTI DA
	Sezione Urbana	Foglio	Particella	Sub	Zona Cens.	Micro Zona	Categoria	Classe	Consistenza	Superficie Catastale	Readita	
1		32	830	1			B/1	2	3660 m ³	Totale: 1032 m ²	Euro 5.670,69	VARIAZIONE NEL CLASSAMENTO del 12/05/2018 protocollo n. TO0117956 in atti dal 12/05/2018 VARIAZIONE DI CLASSAMENTO (n. 29039 1/2018)
Indirizzo		STRADA SAN SILVESTRO n. 6 piano: T-1-2-3;										
Annotazioni		classamento e readita non rettificati entro dodici mesi dalla data di iscrizione in atti della dichiarazione (D.M. 701/94)										
Mappali Tenuti Correlati Codice Comune C627 - Sezione - Foglio 32 - Particella 830												
Situazione dell'unità immobiliare dal 12/05/2017												
N.	DATI IDENTIFICATIVI				DATI DI CLASSAMENTO							DATI DERIVANTI DA
	Sezione Urbana	Foglio	Particella	Sub	Zona Cens.	Micro Zona	Categoria	Classe	Consistenza	Superficie Catastale	Readita	
1		32	830	1			B/1	2	3660 m ³	Totale: 1032 m ²	Euro 5.670,69	COSTITUZIONE del 11/05/2017 protocollo n. TO0135556 in atti dal 12/05/2017 COSTITUZIONE (n. 1807 1/2017)
Indirizzo		STRADA SAN SILVESTRO n. 6 piano: T-1-2-3;										
Annotazioni		classamento e readita proposti (D.M. 701/94)										



 Ufficio Provinciale di Torino - Territorio Servizi Catastali		<h2 style="margin: 0;">Visura storica per immobile</h2> <p style="margin: 0;">Situazione degli atti informatizzati dall'impianto meccanografico al 04/03/2021</p>		Data: 04/03/2021 - Ora: 11.26.46 Fine Visura n.: T140707 Pag: 2								
Situazione degli intestati dal 11/05/2017												
N.	DATI ANAGRAFICI		CODICE FISCALE	DIRITTI E ONERI REALI								
1	DEMANIO DELLO STATO con sede in ROMA		97905320582	(1) Proprieta' per 1000/1000								
DATI DERIVANTI DA		COSTITUZIONE del 11/05/2017 protocollo n. TO0135556 in atti dal 12/05/2017 Registrazione: COSTITUZIONE (n. 1807 1/2017)										
Situazione dell'unità immobiliare che ha originato il precedente dal 08/05/2017												
N.	DATI IDENTIFICATIVI				DATI DI CLASSAMENTO							DATI DERIVANTI DA
	Sezione Urbana	Foglio	Particella	Sub	Zona Cens.	Micro Zona	Categoria	Classe	Consistenza	Superficie Catastale	Readita	
1		32	830				in attesa di dichiarazioni					COSTITUZIONE del 08/05/2017 protocollo n. TO0131721 in atti dal 08/05/2017 , ASSOCIATO AL TIPO MAPPALE CON PROTOCOLLO TO0131677 DEL 08/05/2017 (n. 131677 1/2017)
Annotazioni		di stado: comprende il fg. 32 n. 569										
Situazione degli intestati dal 08/05/2017												
N.	DATI ANAGRAFICI		CODICE FISCALE	DIRITTI E ONERI REALI								
1	DEMANIO DELLO STATO con sede in ROMA		97905320582	(1) Proprieta' per 1000/1000 fino al 12/05/2017								
DATI DERIVANTI DA		COSTITUZIONE del 08/05/2017 protocollo n. TO0131721 in atti dal 08/05/2017 Registrazione: , ASSOCIATO AL TIPO MAPPALE CON PROTOCOLLO TO0131677 DEL 08/05/2017 (n. 131677 1/2017)										
Unità immobiliari n. 1 Visura telematica esente per fini istituzionali * Codice Fiscale Validato in Anagrafe Tributaria												

Fig. 32 map. 830 sub. 2

		Data: 04/03/2021 - Ora: 11.24.55 Segue Visura n.: T139168 Pag: 1										
Ufficio Provinciale di Torino - Territorio Servizi Catastali		<h3 style="margin: 0;">Visura storica per immobile</h3> <p style="margin: 0;">Situazione degli atti informatizzati dall'impianto meccanografico al 04/03/2021</p>										
Dati della richiesta	Comune di CHIERI (Codice: C627) Provincia di TORINO Catasto Fabbricati Foglio: 32 Particella: 830 Sub.: 2											
INTESTATO												
1	DEMANIO DELLO STATO con sede in ROMA	97905320582* (1) Proprieta' per 1000/1000										
Unità immobiliare dal 12/05/2018												
N.	DATI IDENTIFICATIVI				DATI DI CLASSAMENTO							DATI DERIVANTI DA
	Sezione Urbana	Foglio 32	Particella 830	Sub 2	Zona Cens.	Micro Zona	Categoria A/2	Classe 2	Consistenza 5,5 vani	Superficie Catastale Totale: 150 m ² Totale escluse aree scoperte** : 140 m ²	Rendita Euro 823,75	
1												VARIAZIONE NEL CLASSAMENTO del 12/05/2018 protocollo n. TO0117956 in atti dal 12/05/2018 VARIAZIONE DI CLASSAMENTO (n. 29039 1/2018)
Indirizzo		STRADA SAN SILVESTRO n. 6 piano T-1;										
Annotazioni		classamento e rendita non rettificati entro dodici mesi dalla data di iscrizione in atti della dichiarazione (D.M. 701/94)										
Mappali Terreni Correlati Codice Comune C627 - Sezione - Foglio 32 - Particella 830												
Situazione dell'unità immobiliare dal 12/05/2017												
N.	DATI IDENTIFICATIVI				DATI DI CLASSAMENTO							DATI DERIVANTI DA
	Sezione Urbana	Foglio 32	Particella 830	Sub 2	Zona Cens.	Micro Zona	Categoria A/2	Classe 2	Consistenza 5,5 vani	Superficie Catastale Totale: 150 m ² Totale escluse aree scoperte** : 140 m ²	Rendita Euro 823,75	
1												COSTITUZIONE del 11/05/2017 protocollo n. TO0135556 in atti dal 12/05/2017 COSTITUZIONE (n. 1807.1/2017)
Indirizzo		STRADA SAN SILVESTRO n. 6 piano T-1;										
Annotazioni		classamento e rendita proposti (D.M. 701/94)										

		Data: 04/03/2021 - Ora: 11.24.55 Fine Visura n.: T139168 Pag: 2										
Ufficio Provinciale di Torino - Territorio Servizi Catastali		<h3 style="margin: 0;">Visura storica per immobile</h3> <p style="margin: 0;">Situazione degli atti informatizzati dall'impianto meccanografico al 04/03/2021</p>										
Situazione degli intestati dal 11/05/2017												
N.	DATI ANAGRAFICI DEMANIO DELLO STATO con sede in ROMA	CODICE FISCALE 97905320582 DIRITTI E ONERI REALI (1) Proprieta' per 1000/1000										
DATI DERIVANTI DA COSTITUZIONE del 11/05/2017 protocollo n. TO0135556 in atti dal 12/05/2017 Registrazione: COSTITUZIONE (n. 1807.1/2017)												
Situazione dell'unità immobiliare che ha originato il precedente dal 08/05/2017												
N.	DATI IDENTIFICATIVI				DATI DI CLASSAMENTO							DATI DERIVANTI DA
	Sezione Urbana	Foglio 32	Particella 830	Sub	Zona Cens.	Micro Zona	Categoria in attesa di dichiarazione	Classe	Consistenza	Superficie Catastale	Rendita	
1												COSTITUZIONE del 08/05/2017 protocollo n. TO0131721 in atti dal 08/05/2017 , ASSOCIATO AL TIPO MAPPALE CON PROTOCOLLO TO0131677 DEL 08/05/2017 (n. 131677.1/2017)
Annotazioni		di stadio: comprende il fg. 32 n. 369										
Situazione degli intestati dal 08/05/2017												
N.	DATI ANAGRAFICI DEMANIO DELLO STATO con sede in ROMA	CODICE FISCALE 97905320582 DIRITTI E ONERI REALI (1) Proprieta' per 1000/1000 fino al 12/05/2017										
DATI DERIVANTI DA COSTITUZIONE del 08/05/2017 protocollo n. TO0131721 in atti dal 08/05/2017 Registrazione: ,ASSOCIATO AL TIPO MAPPALE CON PROTOCOLLO TO0131677 DEL 08/05/2017 (n. 131677.1/2017)												
Unità immobiliari n. 1												
Visura telematica esente per fini istituzionali												
* Codice Fiscale Validato in Anagrafe Tributaria												
** Si intendono escluse le "superfici di balconi, terrazzi e aree scoperte pertinenziali e accessorie, comunicanti o non comunicanti" (cfr. Provvedimento del Direttore dell'Agenzia delle Entrate 29 marzo 2013).												

EVENTUALE DECRETO DI INTERESSE CULTURALE/ VINCOLO

Il bene non riveste interesse storico.

DOCUMENTAZIONE FOTOGRAFICA



Ingresso carraio



Ingresso pedonale



Autorimessa



Torre per le esercitazioni



Caserma



Caserma



Ingresso principale



Ufficio



Mensa



Servizi



Camerata



Palestra



Autorimessa



Centrale termica



Gruppo elettrogeno



Piazzale scoperto