



A G E N Z I A   D E L   D E M A N I O

Direzione Regionale Calabria

## **FASCICOLO DELL'IMMOBILE**

Direzione Regionale Calabria

CZB0967





AGENZIA DEL DEMANIO

Direzione Regionale Calabria

DATI GENERALI		
DENOMINAZIONE IMMOBILE	CODICE SCHEDA	CODICE FABBRICATO
FABBRICATO EX A.S.F.D. SITO NEL COMUNE DI TAVERNA AL FOGLIO DI MAPPA 38 P.LLA 132 SUB 1 CENTRO DI EDUCAZIONE AMBIENTALE E FORESTALE	CZB0967	<a href="#">CZ1097001</a>

REGIONE	PROVINCIA	COMUNE	INDIRIZZO	GEOLOCALIZZAZIONE
CALABRIA	CATANZARO	TAVERNA	VILLAGGIO MANCUSO	39.07175, 16.56718

**INDIVIDUAZIONE DEL COMPLESSO E DELL'IMMOBILE SU AEREOFOTOGRAMMETRIA**





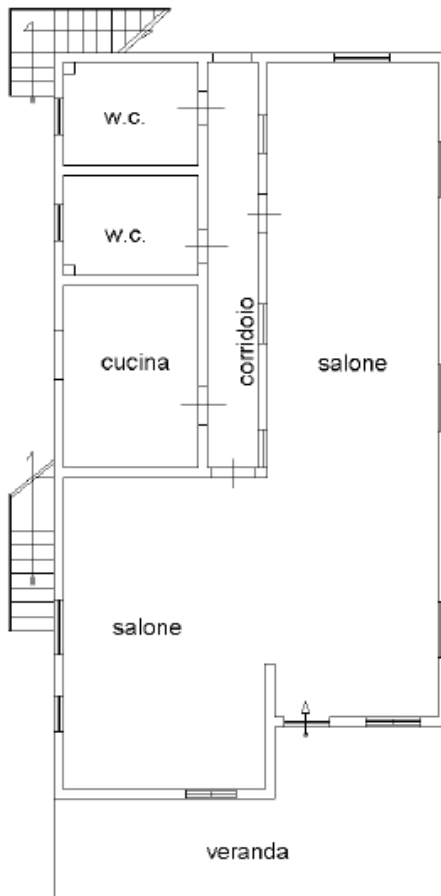
AGENZIA DEL DEMANIO

Direzione Regionale Calabria

DATI IMMOBILE		
FOGLIO	PARTICELLA	SUBALTERNO
38	132	1

SUPERFICIE LORDA MQ	VOLUME MC	IMMOBILE CIELO TERRA SI/NO	IN USO SI/NO	TECNOLOGIA COSTRUTTIVA	AGIBILITA' SI/NO
287,00		SI	SI	LEGNO	

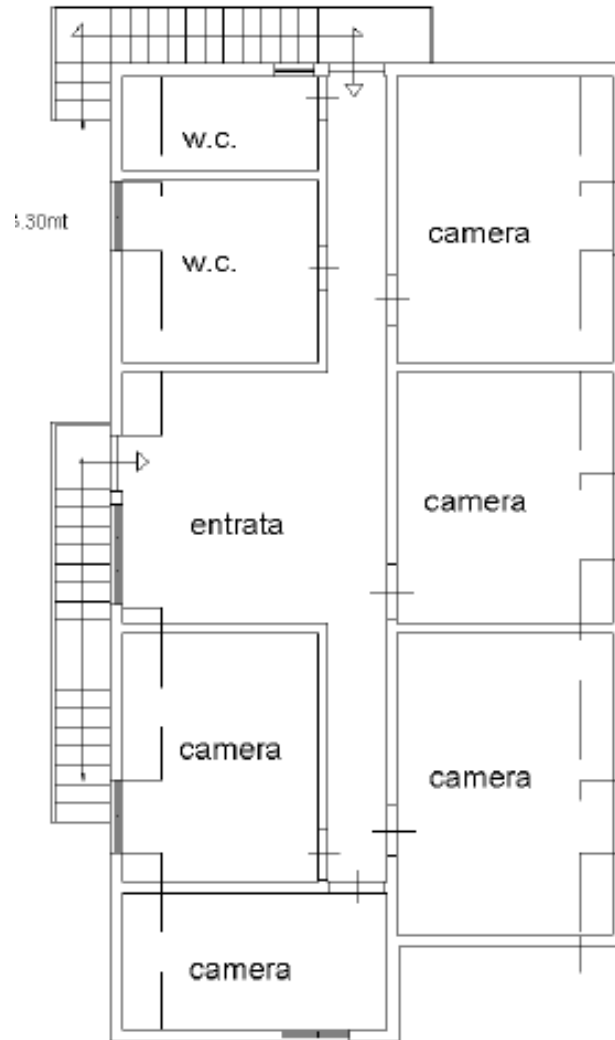
**PLANIMETRIE DELLO STATO DI FATTO**



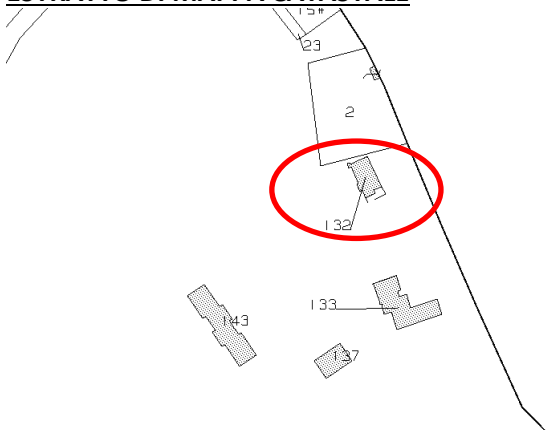


AGENZIA DEL DEMANIO

Direzione Regionale Calabria



**ESTRATTO DI MAPPA CATASTALE**







A G E N Z I A   D E L   D E M A N I O

Direzione Regionale Calabria

**ELENCO ALLEGATI:**

- ✓ **DOCUMENTAZIONE FOTOGRAFICA**
- ✓ **VISURA CATASTALE**

**DOCUMENTAZIONE FOTOGRAFICA**





AGENZIA DEL DEMANIO

Direzione Regionale Calabria



Direzione Provinciale di Catanzaro  
Ufficio Provinciale - Territorio  
Servizi Catastrali

Visura storica per immobile

Situazione degli atti informatizzati dall'impianto meccanografico al 02/07/2019

Data: 02/07/2019 - Ora: 09.34.02 Segue

Visura n.: T34454 Pag: 1

Dati della richiesta	Comune di TAVERNA ( Codice: L070) Provincia di CATANZARO
Catasto Fabbricati	Foglio: 38 Particella: 132 Sub.: 1

INTRASTATO

1	GESTIONE EX AZIENDA STATO FORESTE DEMANIALI (A.S.F.D.) con sede in CATANZARO	00934971003	(1) Proprietà per 1000/1000
---	--	-------------	-----------------------------

Unità immobiliare: dal 09/11/2015

N.	DATI IDENTIFICATIVI				DATI DI CLASSAMENTO							DATI DERIVANTI DA
	Sezione Urbana	Foglio	Particella	Sub	Zona Cens.	Micro Zona	Categoria	Classe	Consistenza	Superficie Catastrale Totale: 398 m <sup>2</sup>	Rendita Ruro 245,89	
1		38	132	1			B/5	II	490 m <sup>2</sup>			Variazione del 09/11/2015 - Inscrittura in visura dei dati di superficie.
Indirizzo: CONTRADA MONACO SNC piano T-1;												

Mappali Terreni Corsari

Codice Comune L070 - Sezione - Foglio 38 - Particella 132

Situazione dell'unità immobiliare: dal 27/09/2004

N.	DATI IDENTIFICATIVI				DATI DI CLASSAMENTO							DATI DERIVANTI DA
	Sezione Urbana	Foglio	Particella	Sub	Zona Cens.	Micro Zona	Categoria	Classe	Consistenza	Superficie Catastrale	Rendita Ruro 245,89	
1		38	132	1			B/5	II	490 m <sup>2</sup>			VARIAZIONE del 01/07/2004 protocollo n. C20222108 in atti dal 27/09/2004 SI CONFERMA IL CLASSAMENTO (n. 157520.1/2004)
Indirizzo: CONTRADA MONACO SNC piano T-1;												



A G E N Z I A D E L D E M A N I O

Direzione Regionale Calabria



Direzione Provinciale di Catanzaro  
Ufficio Provinciale - Territorio  
Servizi Catastali

Data: 02/07/2019 - Ora: 09:34:02 Fine

Visura n.: T34454 Pag: 2

## Visura storica per immobile

Situazione degli atti informatizzati dall'impianto meccanografico al 02/07/2019

Situazione dell'unità immobiliare dal 01/07/2004

N.	DATI IDENTIFICATIVI				DATI DI CLASSAMENTO							DATI DERIVANTI DA
	Sezione Urbana	Foglio	Particella	Sub	Zona Cens.	Micro Zona	Categoria	Classe	Consistenza	Superficie Catastale	Rendita	
1		38	132	1			B/5	U	690 m <sup>2</sup>		Euro 245,89	COSTITUZIONE del 01/07/2004 protocollo n. CZ0157550 in atti dal 01/07/2004 COSTITUZIONE (n. 1617.1/2004)
Indirizzo		, CONTRADA MONACO SNC piano T-1;										
Annotazioni		(classamento proposto (D.M. 701/94)										

Situazione degli intestati dal 01/07/2004

N	DATI ANAGRAFICI	CODICE FISCALE	DIRITTI E ONERI REALI
1	GESTIONE EX AZIENDA STATO FORESTE DIAMANTALI (A.S.F.D.) con sede in CATANZARO	00934971003	(1) Proprietà per 1000/1000
DATI DERIVANTI DA		COSTITUZIONE del 01/07/2004 protocollo n. CZ0157550 in atti dal 01/07/2004 Registrazione: COSTITUZIONE (n. 1617.1/2004)	

Unità immobiliari n. 1

Visura telematica esente per fini istituzionali