



AGENZIA DEL DEMANIO

Direzione Regionale Calabria

FASCICOLO DELL'IMMOBILE

Direzione Regionale Calabria

KRB0017





AGENZIA DEL DEMANIO


Direzione Regionale Calabria

DATI GENERALI		
DENOMINAZIONE IMMOBILE	CODICE SCHEDA	CODICE FABBRICATO
EX STAZIONE CUTRO SCANDALE LOCALITA LENZA E TERRENO ANNESSO FG 32 P.LLE 2, 17, 53	KRB0017	KR0021001 KR0021002

REGIONE	PROVINCIA	COMUNE	INDIRIZZO	GEOLOCALIZZAZIONE
CALABRIA	CROTONE	ROCCABERNARDA	LOC. LENZA	<ul style="list-style-type: none">• 39.0480523488013• 16.947087049484256

INDIVIDUAZIONE DEL COMPLESSO E DELL'IMMOBILE SU AEREOFOTOGRAMMETRIA

Non in scala





AGENZIA DEL DEMANIO

Direzione Regionale Calabria



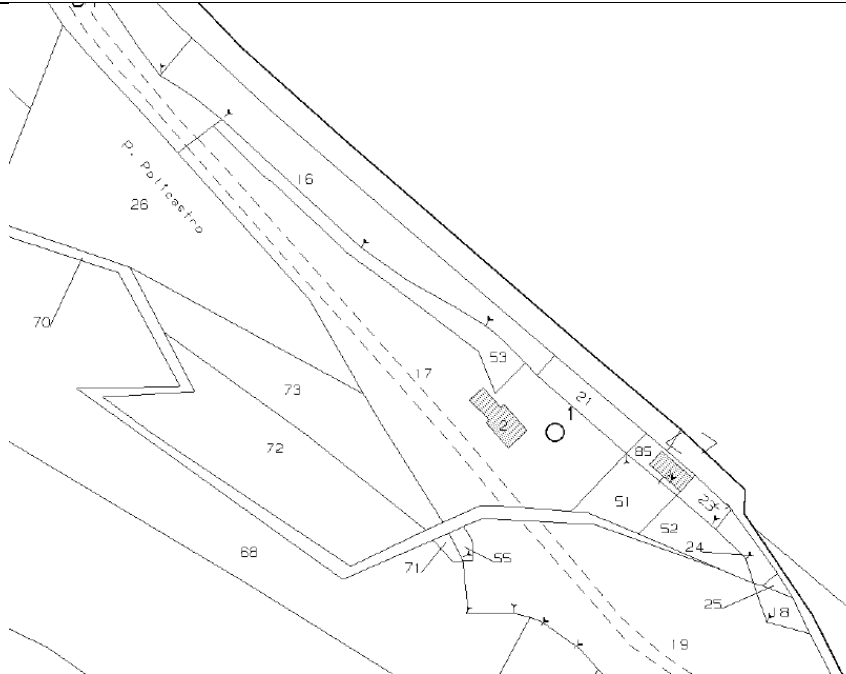
DATI IMMOBILE		
FOGLIO	PARTICELLA	SUBALTERNO
32	2	

SUPERFICIE LORDA MQ	VOLUME MC	IMMOBILE CIELO TERRA SI/NO	IN USO SI/NO	TECNOLOGIA COSTRUTTIVA	AGIBILITA' SI/NO
600,32		SI	SI - Privati	muratura	

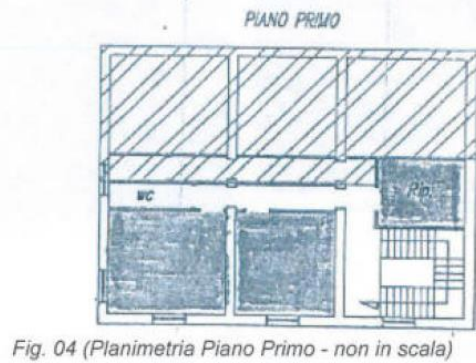
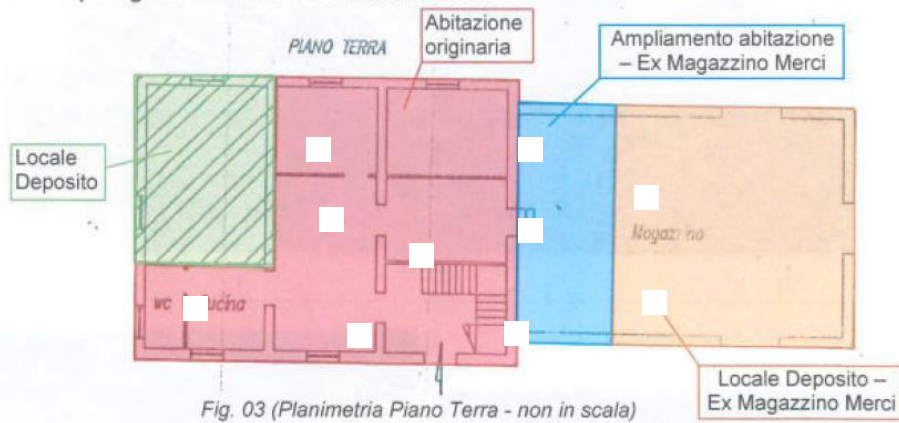


AGENZIA DEL DEMANIO

Direzione Regionale Calabria



PLANIMETRIE DELLO STATO DI FATTO





A G E N Z I A D E L D E M A N I O

Direzione Regionale Calabria

ELENCO ALLEGATI:

- ✓ **DOCUMENTAZIONE FOTOGRAFICA**
- ✓ **VISURA CATASTALE**

DOCUMENTAZIONE FOTOGRAFICA





AGENZIA DEL DEMANIO

Direzione Regionale Calabria





AGENZIA DEL DEMANIO

Direzione Regionale Calabria





AGENZIA DEL DEMANIO

Direzione Regionale Calabria



Foto 5





AGENZIA DEL DEMANIO

Direzione Regionale Calabria



Direzione Provinciale di Crotone
Ufficio Provinciale - Territorio
Servizi Catastali

Visura storica per immobile

Situazione degli atti informatizzati dall'impianto meccanografico al 06/05/2019

Data: 06/05/2019 - Ora: 09.36.11 Segue

Visura n.: T33619 Pag: 1

Dati della richiesta	Comune di ROCCABERNARDA (Codice: H383) Provincia di CROTONE
Catasto Fabbricati	Foglio: 32 Particella: 2

INTESTATO

1	DEMANIO DELLO STATO	(1) Proprietà per 1/3
---	---------------------	-----------------------

Unità immobiliare dal 11/03/2004

N.	DATI IDENTIFICATIVI					DATI DI CLASSAMENTO					Rendita	DATI DERIVANTI DA
	Sezione	Foglio	Particella	Sub	Zona	Micro	Categoria	Classe	Consistenza	Superficie		
1	Urbanis	32	2		Cens. Zona		E/1			Catastale	Euro 2.698,49	VARIAZIONE TOPONOMASTICA del 11/03/2004 protocollo n. CZ/051894 in atti dal 11/03/2004 VARIAZIONE DI TOPONOMASTICA n. 12795.1/2004
Indirizzo		CONTRADA LENZA piano: T-1										

Mappe Urbane Correlate

Codice Comune IUV3 - Sezione - Foglio 32 - Particella 2

Situazione dell'unità immobiliare relativa ad atto del 24/06/1940 (antecedente all' impianto meccanografico)

N.	DATI IDENTIFICATIVI					DATI DI CLASSAMENTO					Rendita	DATI DERIVANTI DA
	Sezione	Foglio	Particella	Sub	Zona	Micro	Categoria	Classe	Consistenza	Superficie		
1	Urbanis	32	2		Cens. Zona		E/1			Catastale	Euro 2.698,49 L. 5.225.000	VARIAZIONE del 24/06/1940 in atti dal 22/06/1999 CLASSAMENTO (n. 6.1/1940)
Indirizzo		CONTRADA LENZA piano: T-1										
Notifica							Partita	522		Mod.58		



Direzione Provinciale di Crotone
Ufficio Provinciale - Territorio
Servizi Catastali

Visura storica per immobile

Situazione degli atti informatizzati dall'impianto meccanografico al 06/05/2019

Data: 06/05/2019 - Ora: 09.36.12 Fine

Visura n.: T33619 Pag: 2

Situazione dell'unità immobiliare dall'impianto meccanografico

N.	DATI IDENTIFICATIVI					DATI DI CLASSAMENTO					Rendita	DATI DERIVANTI DA
	Sezione	Foglio	Particella	Sub	Zona	Micro	Categoria	Classe	Consistenza	Superficie		
1	Urbanis	32	2		Cens. Zona		E/1			Catastale		Impianto meccanografico del 30/06/1987
Indirizzo		CONTRADA LENZA piano: T-1										
Notifica							Partita	522		Mod.58		

Situazione degli intestati relativa ad atto del 12/06/1975 (antecedente all'impianto meccanografico)

N.	DATI ANAGRAFICI	CODICE FISCALE	DIRITTI E ONERI REALI
1	DEMANIO DELLO STATO		(1) Proprietà per 1/3
DATI DERIVANTI DA		ALTRE CAUSE DI VARIAZIONE del 12/06/1975 protocollo n. 386120 Voluntas in atti dal 09/11/2011 Repertorio n.: 9999 Regione: 9999 Sede: CATANZARO Registrazione: Sede VERBALE RICOGNITORIO- LEOGE N.1855 (n. 235.1/1985)	

Situazione degli intestati dall'impianto meccanografico

N.	DATI ANAGRAFICI	CODICE FISCALE	DIRITTI E ONERI REALI
1	SOCIETA ITALIANA PER LE STRADE FERRATE DEL MEDITERRANEO		fine al 12/06/1975
DATI DERIVANTI DA		Impianto meccanografico del 30/06/1987	

Unità immobiliari n. 1

Visura telematica esente per fini istituzionali