

SEDE PROGETTO Bergamo (BG)	NUMERO PROGETTO CUP: G15F22000150001 CIG: 90971326CF
APPROVAZIONE COMMITTENTE	
	A - APPROVATO
	B - APPROVATO CON COMMENTI
	C - NON UTILIZZABILE
STATO	TIPO DI EMISSIONE
REDAZIONE	
 <p>FOPPOLI MORETTA e ASSOCIATI società di ingegneria</p>	<p>FOPPOLI MORETTA e ASSOCIATI Società di ingegneria Piazzetta L. Trombini, 5 23037 Tirano (SO) tel. 0342 704827 www.foppolimoretta.it</p>
	
PROGETTO	
<p>Progettazione definitiva-esecutiva, coordinamento della sicurezza in fase di progettazione e di esecuzione per l'intervento di restauro e risanamento conservativo delle lastre di rivestimento di facciata del bene denominato "Casa della libertà" (codice scheda BGD0011) situato a Bergamo, in piazza della libertà n. 7</p>	
TITOLO	
<p>AII.E.3 DOCUMENTAZIONE FOTOGRAFICA (doc.820R4924.0)</p>	
<p>Agenzia del Demanio C.so Monforte, 32 - 20122 Milano Tel. 02.7626181 Fax mail: 06.50516074 Direzione Regionale Lombardia www.agenziademanio.it</p>	
	
NUMERO RELAZIONE	REV
BGD0011-ADM-DOCFOTOGR-XX-PH-Z-S00001	0

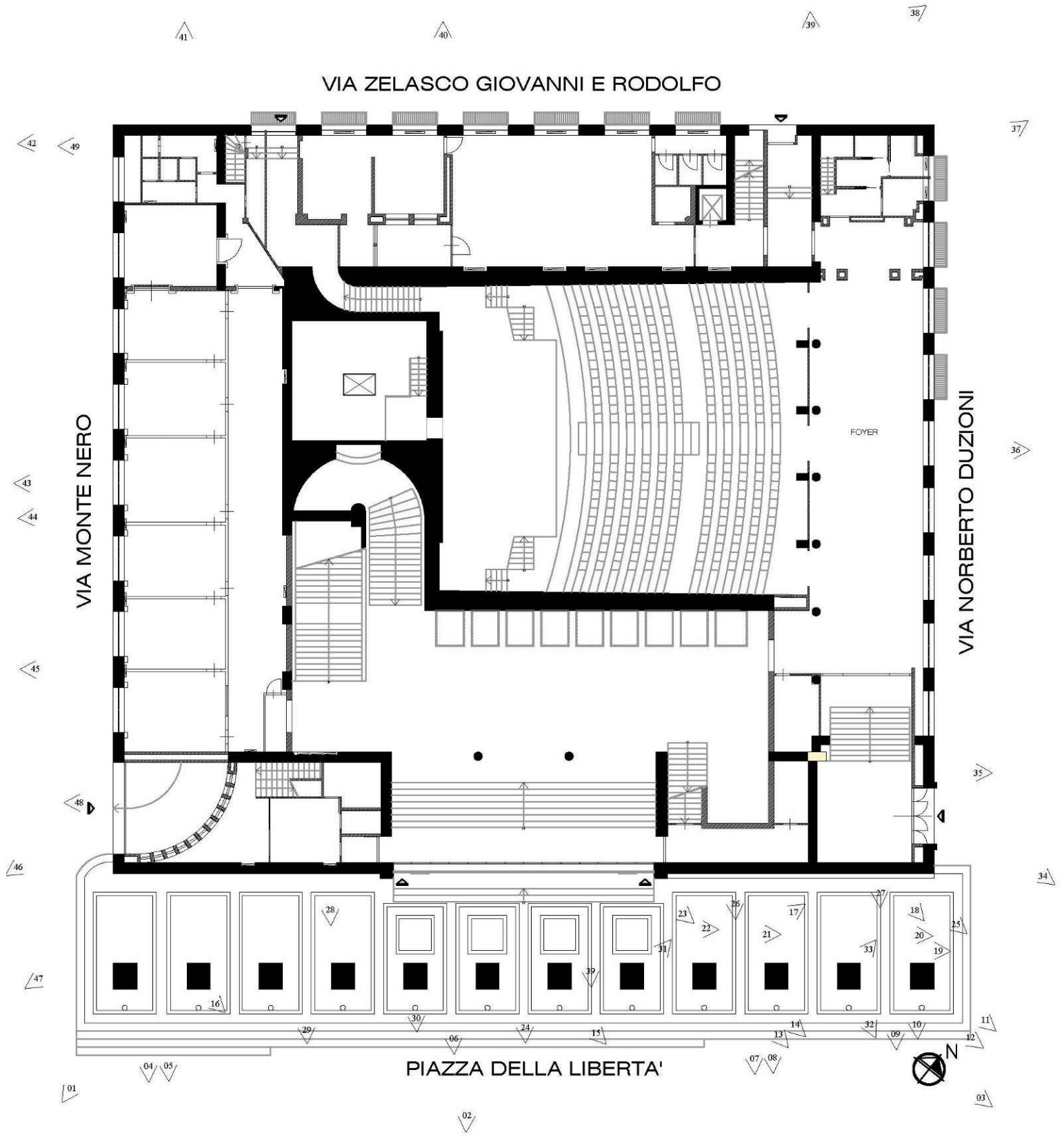
SOMMARIO

1 PREMESSA	3
2 PROSPETTO SUD-EST (PIAZZA DELLA LIBERTA').....	5
3 PROSPETTO NORD-EST (VIA DUZIONI)	17
4 PROSPETTO NORD-OVEST (VIA ZELASCO)	19
5 PROSPETTO SUD-OVEST (VIA MONTENERO)	21

1 PREMESSA

La presente relazione costituisce il rilievo fotografico relativo all'edificio Casa della Libertà, realizzato nell'ambito della "PROGETTAZIONE DEFINITIVA-ESECUTIVA, COORDINAMENTO DELLA SICUREZZA IN FASE DI PROGETTAZIONE E DI ESECUZIONE PER L'INTERVENTO DI RESTAURO E RISANAMENTO CONSERVATIVO DELLE LASTRE DI RIVESTIMENTO DI FACCIATA DEL BENE DENOMINATO "CASA DELLA LIBERTÀ" (CODICE SCHEDA BGD0011) SITUATO A BERGAMO, IN PIAZZA DELLA LIBERTÀ N. 7", redatto dagli scriventi per conto dell'Agenzia del Demanio, sulla base dell'incarico assegnatoci con disciplinare d'incarico prot. 2022/250 del 23/02/2022.

In seguito è indicata l'ubicazione dei punti di presa. La numerazione dei pilastri indicata in didascalia è a partire dallo spigolo sud.



2 PROSPETTO SUD-EST (PIAZZA DELLA LIBERTA')



Fig. 1: Prospetto principale visto da sud



Fig. 2: Fronte sud-est visto da Piazza della Libertà



Fig. 3: Fronte sud-est visto da est




Fig. 4: Parte inferiore dei primi due pilastri



Fig. 5: Parte superiore dei primi due pilastri e trabeazione



Fig. 6: Parte inferiore dei pilastri 5° e 6°



Fig. 7: Parte inferiore dell'8° e 9° pilastro e facciata del sottoportico



Fig. 8: Parte superiore dei pilastri e trabeazione



Fig. 9: Parte inferiore dei pilastri 11° e 12°



Fig. 10: Parte superiore dell'11° e 12° pilastro




Fig. 11: Pilastro angolare



Fig. 12: Parte inferiore del pilastro angolare



Fig. 13: Pilastrini con antistante sistema di illuminazione




Fig. 14: Parte superiore dei pilastri e trabeazione



Fig. 15: Parte inferiore dei pilastri




Fig. 16: Spigolo superiore a sud




Fig. 17: Vista dell'intradosso del portico



Fig. 18: Prospetto sud-est sotto il portico




Fig. 19: Intradosso del portico



Fig. 20: Vista delle ultime due campate dell'intradosso del portico con finitura a marmorino



Fig. 21: Particolare dell'intradosso



Fig. 22: Vista della struttura aggettante che porta al pulpito




Fig. 23: Cancellata che chiude l'accesso principale



Fig. 24: Pulpito in rame



Fig. 25: Facciata del sottoportico con bassorilievi



Fig. 26: Facciata del sottoportico con bugnato nella parte inferiore



Fig. 27: Particolare di un bassorilievo



Fig. 28: Bassorilievo



Fig. 29: Finestre del sottoportico



Fig. 30: Dettaglio di un pilastro ricoperto con



Fig. 31: Dettaglio di una lastra interessata da una porzione in fase di distacco




Fig. 32: Dettaglio di un pilastro interessato da ossidazione dei ferri ed espulsione della lastra



Fig. 33: Dettaglio di una lastra interessata da una porzione in fase di distacco

3 PROSPETTO NORD-EST (VIA DUZIONI)



Fig. 34: Facciata su via Duzioni




Fig. 35: Fronte in corrispondenza dell'ingresso dell'auditorium



Fig. 36: Prospetto nord-est



Fig. 37: Prospetto nord-est visto da nord

4 PROSPETTO NORD-OVEST (VIA ZELASCO)



Fig. 38: Prospetto su via Zelasco




Fig. 39: Porzione sinistra del prospetto su via Zelasco



Fig. 40: Porzione centrale del prospetto su via Zelasco



Fig. 41: Porzione destra del prospetto su via Zelasco

5 PROSPETTO SUD-OVEST (VIA MONTENERO)



Fig. 42: Porzione inferiore sinistra del prospetto su via Montenero



Fig. 43: Porzione inferiore centrale del prospetto su via Montenero



Fig. 44: Porzione superiore del prospetto su via Montenero



Fig. 45: Prospetto su via Montenero, parte destra



Fig. 46: Prospetto su via Montenero visto da sud



Fig. 47: Vista da sud



Fig. 48: Aperture in corrispondenza dell'ingresso carrabile del seminterrato



Fig. 49: Dettaglio delle lastre

FOPPOLI MORETTA E ASSOCIATI

società di ingegneria s.r.l.

Piazzetta Trombini 5 - 23037 TIRANO (SO)

tel. 0342 70 48 27

e-mail posta@foppolimoretta.it

(arch. Valentina Caspani)

ing. Alessandro Armanasco

