



A G E N Z I A D E L D E M A N I O

Direzione Regionale Marche

PROCEDURA APERTA PER L'AFFIDAMENTO DEI SERVIZI TECNICI DI INGEGNERIA E ARCHITETTURA RELATIVI ALLA PROGETTAZIONE DEFINITIVA ED ESECUTIVA, DA RESTITUIRE IN MODALITÀ BIM, COORDINAMENTO DELLA SICUREZZA IN FASE DI PROGETTAZIONE, CON RISERVA DI AFFIDAMENTO DEI SERVIZI OPZIONALI DI DIREZIONE LAVORI E COORDINAMENTO DELLA SICUREZZA IN FASE DI ESECUZIONE, PER INTERVENTI DI ADEGUAMENTO SISMICO ED EFFICIENTAMENTO ENERGETICO, A SEGUITO DELLE RISULTANZE DEGLI AUDIT SISMICI ED ENERGETICI, PER N. 13 BENI DI PROPRIETÀ DELLO STATO SITUATI NELLA REGIONE MARCHE.

SERVIZI DI INGEGNERIA ED ARCHITETTURA, AI SENSI DELL'ART. 3 LETT. VVVV) D.LGS. N. 50/2016 E SS.MM.II.

ALL. A

FASCICOLI DEI BENI

LOTTO 2

N	DENOMINAZIONE	N.BENI	Codice scheda	CIG	CUP	CPV
2	LOTTO 2 VARIE PESARO	3	PSB0496	9333989B62	G13G22000080001	71242000-6
			PSB0493		G73G22000120001	
			PSB0512		G73G22000110001	



Via Fermo, 1 – 60128 Ancona – Tel. 071/289911 -Fax 06/50516073

e-mail: dre.marche@agenziademanio.it


pec: dre_marche@pce.agenziademanio.it



A G E N Z I A D E L D E M A N I O
Direzione Regionale Marche

FASCICOLO DEL BENE

PSB0496 MONDOLFO



INDICE

- 1. DATI GENERALI**
 - 1.1. IDENTIFICAZIONE DEL BENE**
 - 1.2. LOCALIZZAZIONE**
 - 1.3. AEROFOTOGRAMMETRICO**
- 2. DESCRIZIONE SINTETICA**
- 3. DATI CATASTALI**
 - 3.1. ESTRATTO DI MAPPA**
 - 3.2. VISURE**
- 4. DOCUMENTAZIONE FOTOGRAFICA**

1. DATI GENERALI

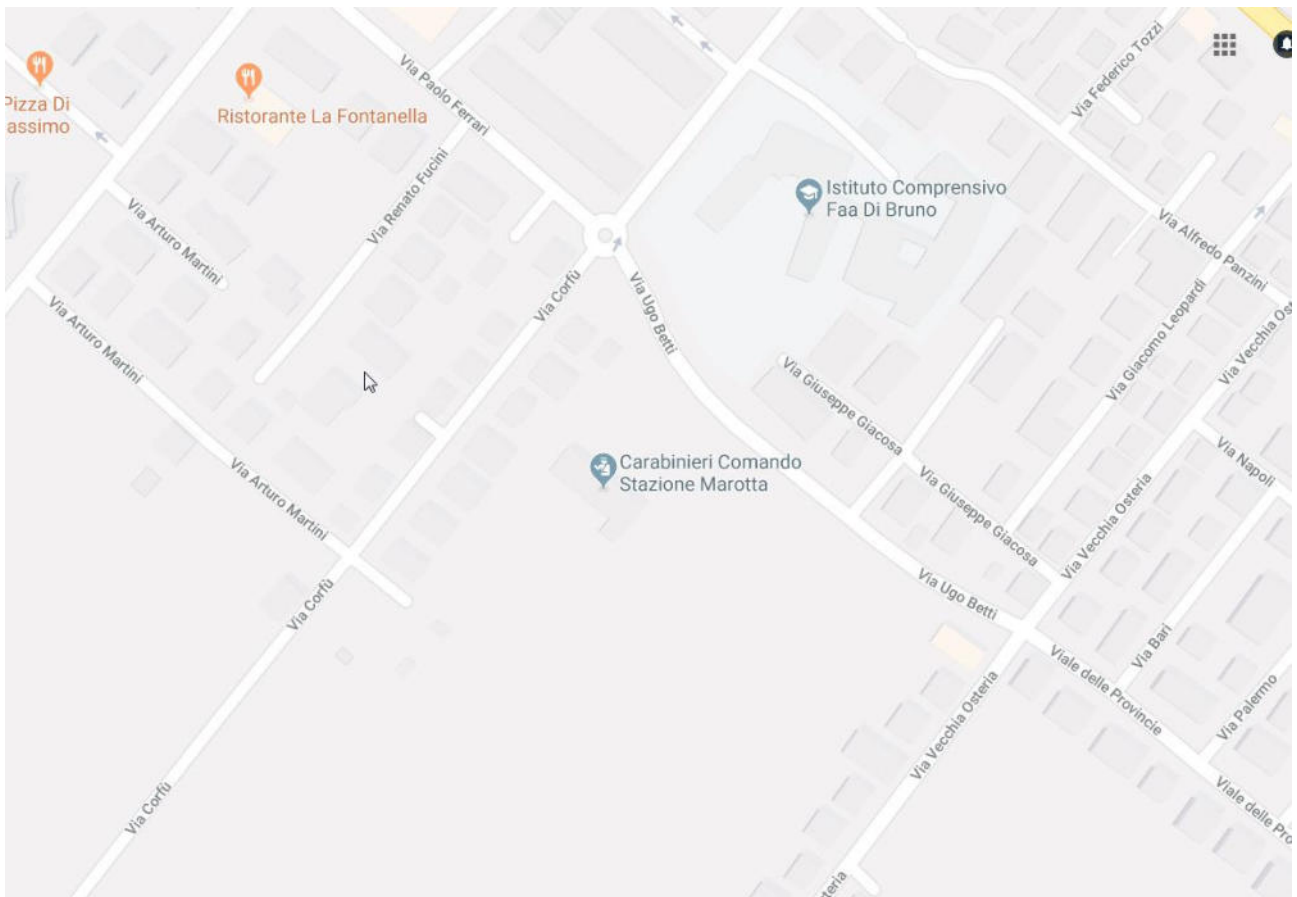
1.1 IDENTIFICAZIONE DEL BENE

REGIONE	PROVINCIA	COMUNE	INDIRIZZO	GEOLOCALIZZAZIONE
Marche	Pesaro-Urbino	Mondolfo	Via Ugo Betti, 1	43.461606, 13.073935

DENOMINAZIONE IMMOBILE	CODICE SCHEDA	CODICE FABBRICATO
Caserma Carabinieri - Marotta	PSB0496	PU0381001

SUPERFICIE LORDA MQ	VOLUME MC	IMMOBILE CIELO TERRA SI/NO	ATTUALMENTE IN USO SI/NO	TECNOLOGIA COSTRUTTIVA	BENE VINCOLATO >70 SI/NO	CLASSE EDIFICIO (ai sensi dell'OPCM n.3274/03)
1610	-	SI	SI	CEMENTO ARMATO	NO	IV

1.2 LOCALIZZAZIONE



1.3 AEROFOTOGRAMMETRICO



2. DESCRIZIONE SINTETICA

L'immobile, realizzato dal Provveditorato Interregionale alle Opere Pubbliche a fine anni '90, è composto da un unico fabbricato di forma regolare con struttura portante in cemento armato, solai in latero cemento e tetto a copertura piana calpestabile sulla quale insistono piccoli manufatti ospitanti gli impianti. Le finiture esterne sono in intonaco cementizio di colore chiaro, intervallate, all'altezza del cornicione e in corrispondenza di ogni piano, da una diversa colorazione rosso chiaro. Internamente l'edificio presenta pareti tinteggiate e d'intonacate. Il fabbricato, dotato di due accessi, si sviluppa su n. 3 piani fuori terra serviti da due vani scala.


3. DATI CATASTALI


FOGLIO	PARTICELLA	SUBALTERNO
27	1141	2
27	1141	3
27	1141	4
27	1141	5
27	1141	6
27	1141	7

3.1 ESTRATTO DI MAPPA



3.2 VISURE

		Data: 29/11/2018 - Ora: 11.14.48 Fine Visura n.: T124092 Pag: 1													
Direzione Provinciale di Pesaro e Urbino Ufficio Provinciale - Territorio Servizi Catastali		Visura per immobile Situazione degli atti informatizzati al 29/11/2018													
Dati della richiesta Comune di MONDOLFO (Codice: F348B) Sezione di FANO (Provincia di PESARO E URBINO)		Catasto Fabbricati Foglio: 27 Particella: 1141 Sub.: 2													
Unità immobiliare															
N.	DATI IDENTIFICATIVI				DATI DI CLASSAMENTO						DATI DERIVANTI DA				
	Sezione Urbana	Foglio	Particella	Sub	Zona Cens.	Micro Zona	Categoria	Classe	Consistenza	Superficie Catastale	Rendita				
1		27	1141	2			B/1	2	4642 m ³	Totale: 1424 m ²	Euro 2.397,41	COSTITUZIONE del 15/01/2018 protocollo n. PS0002412 in atti dal 17/01/2018 COSTITUZIONE (n. 62.1/2018)			
Indirizzo VIA UGO BETTI n. 1 piano: T-1-2-3;															
Annotazioni classamento e rendita proposti (D.M. 701/94)															
INTESTATO				DATI ANAGRAFICI		CODICE FISCALE		DIRITTI E ONERI REALI							
N.															
1	DEMANIO DELLO STATO con sede in ROMA						80193210582*		(1) Proprieta' per 1/1						
DATI DERIVANTI DA		COSTITUZIONE del 15/01/2018 protocollo n. PS0002412 in atti dal 17/01/2018 Registrazione: COSTITUZIONE (n. 62.1/2018)													
Mappali Terreni Correlati Codice Comune F348 - Sezione B - Foglio 27 - Particella 1141															
Unità immobiliari n. 1															
Visura telematica esente per fini istituzionali															
* Codice Fiscale Validato in Anagrafe Tributaria															

		Data: 29/11/2018 - Ora: 11.17.16 Fine Visura n.: T125783 Pag: 1													
Direzione Provinciale di Pesaro e Urbino Ufficio Provinciale - Territorio Servizi Catastali		Visura per immobile Situazione degli atti informatizzati al 29/11/2018													
Dati della richiesta Comune di MONDOLFO (Codice: F348B) Sezione di FANO (Provincia di PESARO E URBINO)		Catasto Fabbricati Foglio: 27 Particella: 1141 Sub.: 3													
Unità immobiliare															
N.	DATI IDENTIFICATIVI				DATI DI CLASSAMENTO						DATI DERIVANTI DA				
	Sezione Urbana	Foglio	Particella	Sub	Zona Cens.	Micro Zona	Categoria	Classe	Consistenza	Superficie Catastale	Rendita				
1		27	1141	3			C/6	2	57 m ²	Totale: 60 m ²	Euro 259,05	COSTITUZIONE del 15/01/2018 protocollo n. PS0002412 in atti dal 17/01/2018 COSTITUZIONE (n. 62.1/2018)			
Indirizzo VIA UGO BETTI n. 1 piano: T;															
Annotazioni classamento e rendita proposti (D.M. 701/94)															
INTESTATO				DATI ANAGRAFICI		CODICE FISCALE		DIRITTI E ONERI REALI							
N.															
1	DEMANIO DELLO STATO con sede in ROMA						80193210582*		(1) Proprieta' per 1/1						
DATI DERIVANTI DA		COSTITUZIONE del 15/01/2018 protocollo n. PS0002412 in atti dal 17/01/2018 Registrazione: COSTITUZIONE (n. 62.1/2018)													
Mappali Terreni Correlati Codice Comune F348 - Sezione B - Foglio 27 - Particella 1141															
Unità immobiliari n. 1															
Visura telematica esente per fini istituzionali															
* Codice Fiscale Validato in Anagrafe Tributaria															

Visura per immobile

Situazione degli atti informatizzati al 29/11/2018

Data: 29/11/2018 - Ora: 11.17.54 Fine
Visura n.: T126228 Pag: 1

Dati della richiesta	Comune di MONDOLFO (Codice: F348B)
Catasto Fabbricati	Sezione di FANO (Provincia di PESARO E URBINO) Foglio: 27 Particella: 1141 Sub.: 4

Unità immobiliare

N.	DATI IDENTIFICATIVI				DATI DI CLASSAMENTO						DATI DERIVANTI DA	
	Sezione Urbana	Foglio	Particella	Sub	Zona Cens.	Micro Zona	Categoria	Classe	Consistenza	Superficie Catastale		Rendita
1		27	1141	4			C/6	2	14 m ²	Totale: 16 m ²	Euro 63,63	COSTITUZIONE del 15/01/2018 protocollo n. PS0002412 in atti dal 17/01/2018 COSTITUZIONE (n. 62.1/2018)

Indirizzo: VIA UGO BETTI n. 1 piano: T.
Annotazioni: classamento e rendita proposti (D.M. 701/94)

INTESTATO

N.	DATI ANAGRAFICI	CODICE FISCALE	DIRITTI E ONERI REALI
1	DEMANIO DELLO STATO con sede in ROMA	80193210582*	(1) Proprietà per 1/1
DATI DERIVANTI DA		COSTITUZIONE del 15/01/2018 protocollo n. PS0002412 in atti dal 17/01/2018 Registrazione: COSTITUZIONE (n. 62.1/2018)	

Mappali Terreni Correlati
Codice Comune F348 - Sezione B - Foglio 27 - Particella 1141

Unità immobiliari n. 1

Visura telematica esente per fini istituzionali

* Codice Fiscale Validato in Anagrafe Tributaria

Visura per immobile

Situazione degli atti informatizzati al 29/11/2018

Data: 29/11/2018 - Ora: 11.18.45 Fine
Visura n.: T126819 Pag: 1

Dati della richiesta	Comune di MONDOLFO (Codice: F348B)
Catasto Fabbricati	Sezione di FANO (Provincia di PESARO E URBINO) Foglio: 27 Particella: 1141 Sub.: 5

Unità immobiliare

N.	DATI IDENTIFICATIVI				DATI DI CLASSAMENTO						DATI DERIVANTI DA	
	Sezione Urbana	Foglio	Particella	Sub	Zona Cens.	Micro Zona	Categoria	Classe	Consistenza	Superficie Catastale		Rendita
1		27	1141	5			C/6	2	14 m ²	Totale: 16 m ²	Euro 63,63	COSTITUZIONE del 15/01/2018 protocollo n. PS0002412 in atti dal 17/01/2018 COSTITUZIONE (n. 62.1/2018)

Indirizzo: VIA UGO BETTI n. 1 piano: T.
Annotazioni: classamento e rendita proposti (D.M. 701/94)

INTESTATO

N.	DATI ANAGRAFICI	CODICE FISCALE	DIRITTI E ONERI REALI
1	DEMANIO DELLO STATO con sede in ROMA	80193210582*	(1) Proprietà per 1/1
DATI DERIVANTI DA		COSTITUZIONE del 15/01/2018 protocollo n. PS0002412 in atti dal 17/01/2018 Registrazione: COSTITUZIONE (n. 62.1/2018)	

Mappali Terreni Correlati
Codice Comune F348 - Sezione B - Foglio 27 - Particella 1141

Unità immobiliari n. 1

Visura telematica esente per fini istituzionali

* Codice Fiscale Validato in Anagrafe Tributaria



Direzione Provinciale di Pesaro e Urbino
Ufficio Provinciale - Territorio
Servizi Catastali

Visura per immobile

Situazione degli atti informatizzati al 29/11/2018

Data: 29/11/2018 - Ora: 11.20.07 Fine

Visura n.: T127208 Pag: 1

Dati della richiesta	Comune di MONDOLFO (Codice: F348B)
Catasto Fabbricati	Sezione di FANO (Provincia di PESARO E URBINO) Foglio: 27 Particella: 1141 Sub.: 6

Unità immobiliare

N.	DATI IDENTIFICATIVI				DATI DI CLASSAMENTO							DATI DERIVANTI DA
	Sezione Urbana	Foglio	Particella	Sub	Zona Cens.	Micro Zona	Categoria	Classe	Consistenza	Superficie Catastale	Rendita	
1		27	1141	6			C/6	2	14 m ²	Totale: 18 m ²	Euro 63,63	COSTITUZIONE del 15/01/2018 protocollo n. PS0002412 in atti dal 17/01/2018 COSTITUZIONE (n. 62.1/2018)
Indirizzo					VIA UGO BETTI n. 1 piano: T.							
Annotazioni					classamento e rendita proposti (D.M. 701/94)							

INTESTATO

N	DATI ANAGRAFICI	CODICE FISCALE	DIRITTI E ONERI REALI
1	DEMANIO DELLO STATO con sede in ROMA	80193210582*	(1) Proprieta' per 1/1
DATI DERIVANTI DA			
COSTITUZIONE del 15/01/2018 protocollo n. PS0002412 in atti dal 17/01/2018 Registrazione: COSTITUZIONE (n. 62.1/2018)			

Mappali Terreni Correlati
Codice Comune F348 - Sezione B - Foglio 27 - Particella 1141

Unità immobiliari n. 1

Visura telematica esente per fini istituzionali

* Codice Fiscale Validato in Anagrafe Tributaria

4. DOCUMENTAZIONE FOTOGRAFICA








A G E N Z I A D E L D E M A N I O
Direzione Regionale Marche

FASCICOLO DEL BENE

PSB0493 PESARO



INDICE

- 1. DATI GENERALI**
 - 1.1. IDENTIFICAZIONE DEL BENE**
 - 1.2. LOCALIZZAZIONE**
 - 1.3. AEROFOTOGRAMMETRICO**
- 2. DESCRIZIONE SINTETICA**
- 3. DATI CATASTALI**
 - 3.1. ESTRATTO DI MAPPA**
 - 3.2. VISURE**
- 4. DOCUMENTAZIONE FOTOGRAFICA**

1. DATI GENERALI

1.1 IDENTIFICAZIONE DEL BENE

REGIONE	PROVINCIA	COMUNE	INDIRIZZO	GEOLOCALIZZAZIONE
Marche	Pesaro-Urbino	Pesaro	Via Yuri Gagarin SNC	43.908635, 12.872468

DENOMINAZIONE IMMOBILE	CODICE SCHEDA	CODICE FABBRICATO
Complesso polifunzionale Guardia di Finanza e Polizia di Stato - palazzine alloggi.	PSB0493	PU0377004, PU0377003

SUPERFICIE LORDA MQ	VOLUME MC	IMMOBILE CIELO TERRA SI/NO	ATTUALMENTE IN USO SI/NO	TECNOLOGIA COSTRUTTIVA	BENE VINCOLATO >70 SI/NO	CLASSE EDIFICIO (ai sensi dell'OPCM n.3274/03)
3130	-	SI	SI	CEMENTO ARMATO	NO	IV

1.2 LOCALIZZAZIONE



1.3 AEROFOTOGRAMMETRICO



2. DESCRIZIONE SINTETICA

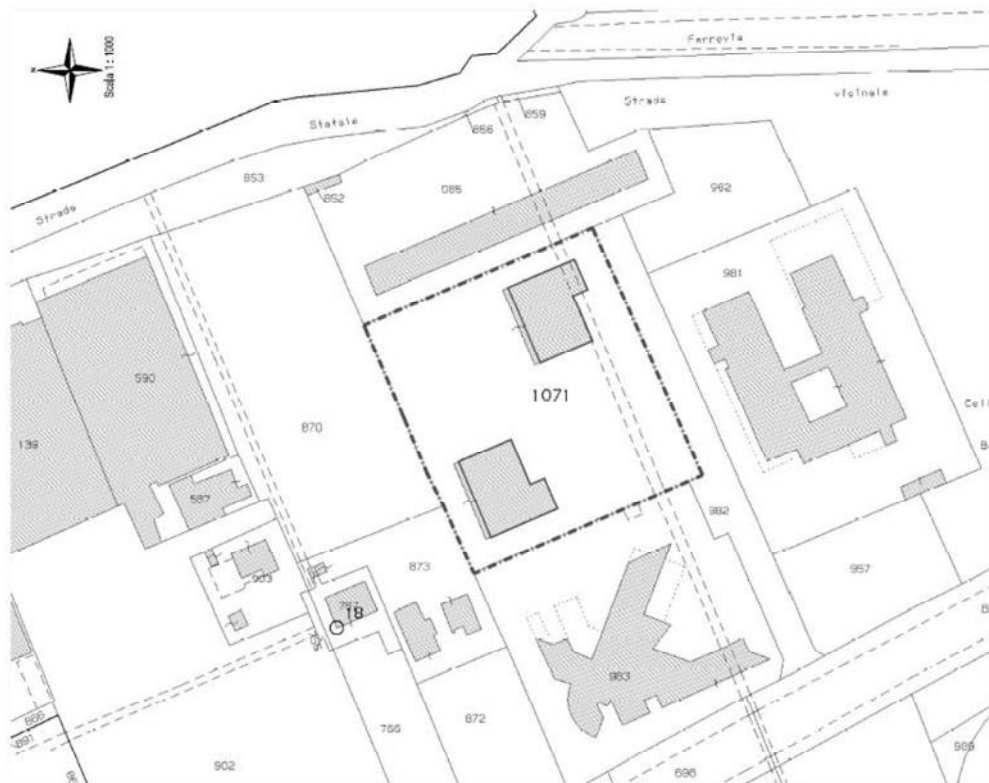
Il compendio risulta censito al Catasto Fabbricati del Comune di Pesaro al foglio 25 particella 1071 dal su. 1 al sub. 55 (n° 20 alloggi, n° 20 garage, n° 6 cantine, relativi spazi comuni di disimpegno); le due palazzine si sviluppano su n° 4 piani fuori terra ed un piano sottostrada e sono composte ciascuna da n° 10 alloggi ed altrettante autorimesse; la struttura portante in fondazione ed in elevazione è realizzata in c.a. con solai orizzontali del tipo a traliccio con fondelli in laterizio, le tamponature sono in muratura a doppia parete e camera d'aria, con interposto isolante; la copertura è realizzata parte del tipo a capanna con falde in laterocemento e parte del tipo piano calpestabile; l'area esterna a servizio del compendio risulta destinata a parcheggi, verde e spazi di circolazione veicolare; che l'accesso alle palazzine avviene direttamente da Via Y.Gagarin, tramite strada interna di proprietà statale.

3. DATI CATASTALI

FOGLIO	PARTICELLA	SUBALTERNO
25	1071	1
25	1071	2
25	1071	3
25	1071	4
25	1071	5
25	1071	6
25	1071	7
25	1071	8
25	1071	9
25	1071	10
25	1071	11
25	1071	12
25	1071	13
25	1071	14
25	1071	15
25	1071	16
25	1071	17
25	1071	18
25	1071	19
25	1071	20
25	1071	21
25	1071	22
25	1071	23
25	1071	24
25	1071	25
25	1071	26
25	1071	27
25	1071	28
25	1071	29
25	1071	30
25	1071	31
25	1071	32
25	1071	33
25	1071	34
25	1071	35
25	1071	36
25	1071	37
25	1071	38
25	1071	39
25	1071	40
25	1071	41


25	1071	42
25	1071	43
25	1071	44
25	1071	45
25	1071	46
25	1071	47
25	1071	48
25	1071	49
25	1071	50
25	1071	52
25	1071	53
25	1071	54
25	1071	55

3.1 ESTRATTO DI MAPPA



3.2 VISURE

		Data: 28/11/2018 - Ora: 10.22.12 Fine Visura n.: T69168 Pag: 1										
Direzione Provinciale di Pesaro e Urbino Ufficio Provinciale - Territorio Servizi Catastali		<h2 style="margin: 0;">Visura per immobile</h2> <p style="margin: 0;">Situazione degli atti informatizzati al 28/11/2018</p>										
Dati della richiesta		Comune di PESARO (Codice: G479)										
Catasto Fabbricati		Provincia di PESARO E URBINO										
		Foglio: 25 Particella: 1071 Sub.: 1										
Unità immobiliare												
N.	DATI IDENTIFICATIVI				DATI DI CLASSAMENTO						DATI DERIVANTI DA	
	Sezione Urbana	Foglio 25	Particella 1071	Sub 1	Zona Cens. 2	Micro Zona	Categoria A/2	Classe 2	Consistenza 5 vani	Superficie Catastale Totale: 104 m ² Totale escluse aree scoperte** : 100 m ²	Rendita Euro 464,81	
1												Variazione del 09/11/2015 - Inserimento in visura dei dati di superficie.
Indirizzo		VIA JURI GAGARIN n. 112 piano: T;										
Annotazioni		classamento e rendita non rettificati entro dodici mesi dalla data di iscrizione in atti della dichiarazione (D.M. 701/94)										
INTESTATO												
N.	DATI ANAGRAFICI						CODICE FISCALE		DIRITTI E ONERI REALI			
1	DEMANIO DELLO STATO con sede in ROMA						80193210582*		(1) Proprieta' per 1000/1000			
Mappali Terreni Correlati Codice Comune G479 - Sezione E - Foglio 25 - Particella 1071												
Unità immobiliari n. 1 Visura telematica esente per fini istituzionali * Codice Fiscale Validato in Anagrafe Tributaria ** Si intendono escluse le "superfici di balconi, terrazzi e aree scoperte pertinenziali e accessorie, comunicanti o non comunicanti" (cfr. Provvedimento del Direttore dell'Agenzia delle Entrate 29 marzo 2013).												

		Data: 28/11/2018 - Ora: 10.23.22 Fine Visura n.: T70030 Pag: 1										
Direzione Provinciale di Pesaro e Urbino Ufficio Provinciale - Territorio Servizi Catastali		<h2 style="margin: 0;">Visura per immobile</h2> <p style="margin: 0;">Situazione degli atti informatizzati al 28/11/2018</p>										
Dati della richiesta		Comune di PESARO (Codice: G479)										
Catasto Fabbricati		Provincia di PESARO E URBINO										
		Foglio: 25 Particella: 1071 Sub.: 2										
Unità immobiliare												
N.	DATI IDENTIFICATIVI				DATI DI CLASSAMENTO						DATI DERIVANTI DA	
	Sezione Urbana	Foglio 25	Particella 1071	Sub 2	Zona Cens. 2	Micro Zona	Categoria A/2	Classe 2	Consistenza 5 vani	Superficie Catastale Totale: 80 m ² Totale escluse aree scoperte** : 71 m ²	Rendita Euro 464,81	
1												Variazione del 09/11/2015 - Inserimento in visura dei dati di superficie.
Indirizzo		VIA JURI GAGARIN n. 112 piano: T;										
Annotazioni		classamento e rendita non rettificati entro dodici mesi dalla data di iscrizione in atti della dichiarazione (D.M. 701/94)										
INTESTATO												
N.	DATI ANAGRAFICI						CODICE FISCALE		DIRITTI E ONERI REALI			
1	DEMANIO DELLO STATO con sede in ROMA						80193210582*		(1) Proprieta' per 1000/1000			
Mappali Terreni Correlati Codice Comune G479 - Sezione E - Foglio 25 - Particella 1071												
Unità immobiliari n. 1 Visura telematica esente per fini istituzionali * Codice Fiscale Validato in Anagrafe Tributaria ** Si intendono escluse le "superfici di balconi, terrazzi e aree scoperte pertinenziali e accessorie, comunicanti o non comunicanti" (cfr. Provvedimento del Direttore dell'Agenzia delle Entrate 29 marzo 2013).												

Visura per immobile

Situazione degli atti informatizzati al 28/11/2018

Dati della richiesta	Comune di PESARO (Codice: G479)
	Provincia di PESARO E URBINO
Catasto Fabbricati	Foglio: 25 Particella: 1071 Sub.: 3

Unità immobiliare

N.	DATI IDENTIFICATIVI				DATI DI CLASSAMENTO							DATI DERIVANTI DA
	Sezione Urbana	Foglio	Particella	Sub	Zona Cens.	Micro Zona	Categoria	Classe	Consistenza	Superficie Catastale	Rendita	
1		25	1071	3	2		A/2	2	6,5 vani	Totale: 138 m ² Totale escluse aree scoperte** : 125 m ²	Euro 604,25	Variazione del 09/11/2015 - Inserimento in visura dei dati di superficie.

Indirizzo VIA JURI GAGARIN n. 112 piano: T;

Annotazioni classamento e rendita non rettificati entro dodici mesi dalla data di iscrizione in atti della dichiarazione (D.M. 701/94)

INTESTATO

N.	DATI ANAGRAFICI	CODICE FISCALE	DIRITTI E ONERI REALI
1	DEMANIO DELLO STATO con sede in ROMA	80193210582*	(1) Proprieta' per 1000/1000

Mappali Terreni Correlati

Codice Comune G479 - Sezione E - Foglio 25 - Particella 1071

Unità immobiliari n. 1

Visura telematica esente per fini istituzionali

* Codice Fiscale Validato in Anagrafe Tributaria

** Si intendono escluse le "superfici di balconi, terrazzi e aree scoperte pertinenziali e accessorie, comunicanti o non comunicanti" (cfr. Provvedimento del Direttore dell'Agenzia delle Entrate 29 marzo 2013).

Visura per immobile

Situazione degli atti informatizzati al 28/11/2018

Dati della richiesta	Comune di PESARO (Codice: G479)
	Provincia di PESARO E URBINO
Catasto Fabbricati	Foglio: 25 Particella: 1071 Sub.: 4

Unità immobiliare

N.	DATI IDENTIFICATIVI				DATI DI CLASSAMENTO							DATI DERIVANTI DA
	Sezione Urbana	Foglio	Particella	Sub	Zona Cens.	Micro Zona	Categoria	Classe	Consistenza	Superficie Catastale	Rendita	
1		25	1071	4	2		A/2	2	5 vani	Totale: 104 m ² Totale escluse aree scoperte** : 100 m ²	Euro 464,81	Variazione del 09/11/2015 - Inserimento in visura dei dati di superficie.

Indirizzo VIA JURI GAGARIN n. 112 piano: 1;

Annotazioni classamento e rendita non rettificati entro dodici mesi dalla data di iscrizione in atti della dichiarazione (D.M. 701/94)

INTESTATO

N.	DATI ANAGRAFICI	CODICE FISCALE	DIRITTI E ONERI REALI
1	DEMANIO DELLO STATO con sede in ROMA	80193210582*	(1) Proprieta' per 1000/1000

Mappali Terreni Correlati

Codice Comune G479 - Sezione E - Foglio 25 - Particella 1071

Unità immobiliari n. 1

Visura telematica esente per fini istituzionali

* Codice Fiscale Validato in Anagrafe Tributaria

** Si intendono escluse le "superfici di balconi, terrazzi e aree scoperte pertinenziali e accessorie, comunicanti o non comunicanti" (cfr. Provvedimento del Direttore dell'Agenzia delle Entrate 29 marzo 2013).

Visura per immobile

Situazione degli atti informatizzati al 28/11/2018

Data: 28/11/2018 - Ora: 10.26.22 Fine

Visura n.: T72181 Pag: 1

Dati della richiesta	Comune di PESARO (Codice: G479)
	Provincia di PESARO E URBINO
Catasto Fabbricati	Foglio: 25 Particella: 1071 Sub.: 5

Unità immobiliare

N.	DATI IDENTIFICATIVI				DATI DI CLASSAMENTO							DATI DERIVANTI DA
	Sezione	Foglio	Particella	Sub	Zona Cens.	Micro Zona	Categoria	Classe	Consistenza	Superficie Catastale	Rendita	
1	Urbana	25	1071	5	2		A/2	2	4,5 vani	Totale: 73 m ² Totale escluse aree scoperte** : 71 m ²	Euro 418,33	Variazione del 09/11/2015 - Inserimento in visura dei dati di superficie.

Indirizzo VIA JURI GAGARIN n. 112 piano: 1;

Annotazioni classamento e rendita non rettificati entro dodici mesi dalla data di iscrizione in atti della dichiarazione (D.M. 701/94)

INTESTATO

N.	DATI ANAGRAFICI	CODICE FISCALE	DIRITTI E ONERI REALI
1	DEMANIO DELLO STATO con sede in ROMA	80193210582*	(1) Proprieta' per 1000/1000

Mappali Terreni Correlati

Codice Comune G479 - Sezione E - Foglio 25 - Particella 1071

Unità immobiliari n. 1

Visura telematica esente per fini istituzionali

* Codice Fiscale Validato in Anagrafe Tributaria

** Si intendono escluse le "superfici di balconi, terrazzi e aree scoperte pertinenziali e accessorie, comunicanti o non comunicanti" (cfr. Provvedimento del Direttore dell'Agenzia delle Entrate 29 marzo 2013).

Visura per immobile

Situazione degli atti informatizzati al 28/11/2018

Data: 28/11/2018 - Ora: 10.27.14 Fine

Visura n.: T72791 Pag: 1

Dati della richiesta	Comune di PESARO (Codice: G479)
	Provincia di PESARO E URBINO
Catasto Fabbricati	Foglio: 25 Particella: 1071 Sub.: 6

Unità immobiliare

N.	DATI IDENTIFICATIVI				DATI DI CLASSAMENTO							DATI DERIVANTI DA
	Sezione	Foglio	Particella	Sub	Zona Cens.	Micro Zona	Categoria	Classe	Consistenza	Superficie Catastale	Rendita	
1	Urbana	25	1071	6	2		A/2	2	6,5 vani	Totale: 133 m ² Totale escluse aree scoperte** : 125 m ²	Euro 604,25	Variazione del 09/11/2015 - Inserimento in visura dei dati di superficie.

Indirizzo VIA JURI GAGARIN n. 112 piano: 1;

Annotazioni classamento e rendita non rettificati entro dodici mesi dalla data di iscrizione in atti della dichiarazione (D.M. 701/94)

INTESTATO

N.	DATI ANAGRAFICI	CODICE FISCALE	DIRITTI E ONERI REALI
1	DEMANIO DELLO STATO con sede in ROMA	80193210582*	(1) Proprieta' per 1000/1000

Mappali Terreni Correlati

Codice Comune G479 - Sezione E - Foglio 25 - Particella 1071

Unità immobiliari n. 1

Visura telematica esente per fini istituzionali

* Codice Fiscale Validato in Anagrafe Tributaria

** Si intendono escluse le "superfici di balconi, terrazzi e aree scoperte pertinenziali e accessorie, comunicanti o non comunicanti" (cfr. Provvedimento del Direttore dell'Agenzia delle Entrate 29 marzo 2013).

Visura per immobile

Situazione degli atti informatizzati al 28/11/2018

Dati della richiesta	Comune di PESARO (Codice: G479)
Catasto Fabbricati	Provincia di PESARO E URBINO
	Foglio: 25 Particella: 1071 Sub.: 7

Unità immobiliare

N.	DATI IDENTIFICATIVI				DATI DI CLASSAMENTO							DATI DERIVANTI DA
	Sezione Urbana	Foglio	Particella	Sub	Zona Cens.	Micro Zona	Categoria	Classe	Consistenza	Superficie Catastale	Rendita	
1		25	1071	7	2		A/2	2	5,5 vani	Totale: 105 m ² Totale escluse aree scoperte*: 100 m ²	Euro 511,29	Variazione del 09/11/2015 - Inserimento in visura dei dati di superficie.

Indirizzo VIA JURI GAGARIN n. 112 piano: 2;
Annotazioni classamento e rendita non rettificati entro dodici mesi dalla data di iscrizione in atti della dichiarazione (D.M. 701/94)

INTESTATO

N.	DATI ANAGRAFICI	CODICE FISCALE	DIRITTI E ONERI REALI
1	DEMANIO DELLO STATO con sede in ROMA	80193210582*	(1) Proprieta' per 1000/1000

Mappali Terreni Correlati
Codice Comune G479 - Sezione E - Foglio 25 - Particella 1071

Unità immobiliari n. 1

Visura telematica esente per fini istituzionali

* Codice Fiscale Validato in Anagrafe Tributaria

** Si intendono escluse le "superfici di balconi, terrazzi e aree scoperte pertinenziali e accessorie, comunicanti o non comunicanti" (cfr. Provvedimento del Direttore dell'Agenzia delle Entrate 29 marzo 2013).

Visura per immobile

Situazione degli atti informatizzati al 28/11/2018

Dati della richiesta	Comune di PESARO (Codice: G479)
Catasto Fabbricati	Provincia di PESARO E URBINO
	Foglio: 25 Particella: 1071 Sub.: 8

Unità immobiliare

N.	DATI IDENTIFICATIVI				DATI DI CLASSAMENTO							DATI DERIVANTI DA
	Sezione Urbana	Foglio	Particella	Sub	Zona Cens.	Micro Zona	Categoria	Classe	Consistenza	Superficie Catastale	Rendita	
1		25	1071	8	2		A/2	2	4,5 vani	Totale: 73 m ² Totale escluse aree scoperte*: 71 m ²	Euro 418,33	Variazione del 09/11/2015 - Inserimento in visura dei dati di superficie.

Indirizzo VIA JURI GAGARIN n. 112 piano: 2;
Annotazioni classamento e rendita non rettificati entro dodici mesi dalla data di iscrizione in atti della dichiarazione (D.M. 701/94)

INTESTATO

N.	DATI ANAGRAFICI	CODICE FISCALE	DIRITTI E ONERI REALI
1	DEMANIO DELLO STATO con sede in ROMA	80193210582*	(1) Proprieta' per 1000/1000

Mappali Terreni Correlati
Codice Comune G479 - Sezione E - Foglio 25 - Particella 1071

Unità immobiliari n. 1

Visura telematica esente per fini istituzionali

* Codice Fiscale Validato in Anagrafe Tributaria

** Si intendono escluse le "superfici di balconi, terrazzi e aree scoperte pertinenziali e accessorie, comunicanti o non comunicanti" (cfr. Provvedimento del Direttore dell'Agenzia delle Entrate 29 marzo 2013).

Visura per immobile

Situazione degli atti informatizzati al 28/11/2018

Data: 28/11/2018 - Ora: 10.29.30 Fine
Visura n.: T74393 Pag: 1

Dati della richiesta	Comune di PESARO (Codice: G479)
Catasto Fabbricati	Provincia di PESARO E URBINO
	Foglio: 25 Particella: 1071 Sub.: 9

Unità immobiliare

N.	DATI IDENTIFICATIVI				DATI DI CLASSAMENTO							DATI DERIVANTI DA
	Sezione Urbana	Foglio	Particella	Sub	Zona Cens.	Micro Zona	Categoria	Classe	Consistenza	Superficie Catastale	Rendita	
1		25	1071	9	2		A/2	2	6,5 vani	Totale: 133 m ² Totale escluse aree scoperte**: 125 m ²	Euro 604,25	Variazione del 09/11/2015 - Inserimento in visura dei dati di superficie.

Indirizzo	VIA JURI GAGARIN n. 112 piano: 2;
Annotazioni	classamento e rendita non rettificati entro dodici mesi dalla data di iscrizione in atti della dichiarazione (D.M. 701/94)

INTESTATO

N.	DATI ANAGRAFICI	CODICE FISCALE	DIRITTI E ONERI REALI
1	DEMANIO DELLO STATO con sede in ROMA	80193210582*	(1) Proprietà per 1000/1000

Mappali Terreni Correlati
Codice Comune G479 - Sezione E - Foglio 25 - Particella 1071

Unità immobiliari n. 1

Visura telematica esente per fini istituzionali

* Codice Fiscale Validato in Anagrafe Tributaria

** Si intendono escluse le "superfici di balconi, terrazzi e aree scoperte pertinenziali e accessorie, comunicanti o non comunicanti"
(cfr. Provvedimento del Direttore dell'Agenzia delle Entrate 29 marzo 2013).

Visura per immobile

Situazione degli atti informatizzati al 28/11/2018

Data: 28/11/2018 - Ora: 10.30.11 Fine
Visura n.: T74851 Pag: 1

Dati della richiesta	Comune di PESARO (Codice: G479)
Catasto Fabbricati	Provincia di PESARO E URBINO
	Foglio: 25 Particella: 1071 Sub.: 10

Bene comune non censibile

N.	DATI IDENTIFICATIVI				DATI DI CLASSAMENTO							DATI DERIVANTI DA
	Sezione Urbana	Foglio	Particella	Sub	Zona Cens.	Micro Zona	Categoria	Classe	Consistenza	Superficie Catastale	Rendita	
1		25	1071	10								Variazione del 20/11/2009 protocollo n. PS0201008 in atti dal 20/11/2009 UNITA AFFERENTI EDIFICATE SU AREA URBANA (n. 27150.1/2009)

Indirizzo	VIA JURI GAGARIN SNC piano: 3;
------------------	--------------------------------

Mappali Terreni Correlati
Codice Comune G479 - Sezione E - Foglio 25 - Particella 1071

Unità immobiliari n. 1

Visura telematica esente per fini istituzionali

Visura per immobile

Situazione degli atti informatizzati al 28/11/2018

Dati della richiesta	Comune di PESARO (Codice: G479)
	Provincia di PESARO E URBINO
Catasto Fabbricati	Foglio: 25 Particella: 1071 Sub.: 11

Unità immobiliare

N.	DATI IDENTIFICATIVI				DATI DI CLASSAMENTO							DATI DERIVANTI DA
	Sezione Urbana	Foglio	Particella	Sub	Zona Cens.	Micro Zona	Categoria	Classe	Consistenza	Superficie Catastale	Rendita	
1		25	1071	11	2		A/2	2	6,5 vani	Totale: 133 m ² Totale escluse aree scoperte** : 125 m ²	Euro 604,25	Variazione del 09/11/2015 - Inserimento in visura dei dati di superficie.

Indirizzo VIA JURI GAGARIN n. 112 piano: 3;
Annotazioni classamento e rendita non rettificati entro dodici mesi dalla data di iscrizione in atti della dichiarazione (D.M. 701/94)

INTESTATO

N.	DATI ANAGRAFICI	CODICE FISCALE	DIRITTI E ONERI REALI
1	DEMANIO DELLO STATO con sede in ROMA	80193210582*	(1) Proprieta' per 1000/1000

Mappali Terreni Correlati
Codice Comune G479 - Sezione E - Foglio 25 - Particella 1071

Unità immobiliari n. 1

Visura telematica esente per fini istituzionali

* Codice Fiscale Validato in Anagrafe Tributaria

** Si intendono escluse le "superfici di balconi, terrazzi e aree scoperte pertinenziali e accessorie, comunicanti o non comunicanti"
(cfr. Provvedimento del Direttore dell'Agenzia delle Entrate 29 marzo 2013).

Visura per immobile

Situazione degli atti informatizzati al 28/11/2018

Dati della richiesta	Comune di PESARO (Codice: G479)
	Provincia di PESARO E URBINO
Catasto Fabbricati	Foglio: 25 Particella: 1071 Sub.: 12

Unità immobiliare

N.	DATI IDENTIFICATIVI				DATI DI CLASSAMENTO							DATI DERIVANTI DA
	Sezione Urbana	Foglio	Particella	Sub	Zona Cens.	Micro Zona	Categoria	Classe	Consistenza	Superficie Catastale	Rendita	
1		25	1071	12	2		C/6	1	27 m ²	Totale: 30 m ²	Euro 62,75	Variazione del 09/11/2015 - Inserimento in visura dei dati di superficie.

Indirizzo VIA JURI GAGARIN SNC piano: S1;
Annotazioni classamento e rendita non rettificati entro dodici mesi dalla data di iscrizione in atti della dichiarazione (D.M. 701/94)

INTESTATO

N.	DATI ANAGRAFICI	CODICE FISCALE	DIRITTI E ONERI REALI
1	DEMANIO DELLO STATO con sede in ROMA	80193210582*	(1) Proprieta' per 1000/1000

Mappali Terreni Correlati
Codice Comune G479 - Sezione E - Foglio 25 - Particella 1071

Unità immobiliari n. 1

Visura telematica esente per fini istituzionali

* Codice Fiscale Validato in Anagrafe Tributaria



Direzione Provinciale di Pesaro e Urbino
Ufficio Provinciale - Territorio
Servizi Catastali

Visura per immobile

Situazione degli atti informatizzati al 28/11/2018

Data: 28/11/2018 - Ora: 10.33.54 Fine
Visura n.: T77350 Pag: 1

Dati della richiesta		Comune di PESARO (Codice: G479) Provincia di PESARO E URBINO										
Catasto Fabbricati		Foglio: 25 Particella: 1071 Sub.: 13										
Unità immobiliare												
N.	DATI IDENTIFICATIVI				DATI DI CLASSAMENTO							DATI DERIVANTI DA
	Sezione Urbana	Foglio 25	Particella 1071	Sub 13	Zona Cens. 2	Micro Zona	Categoria C/6	Classe 1	Consistenza 34 m ²	Superficie Catastale Totale: 37 m ²	Rendita Euro 79,02	
1												Variazione del 09/11/2015 - Inserimento in visura dei dati di superficie.
Indirizzo		VIA JURI GAGARIN SNC piano: S1;										
Annotazioni		classamento e rendita non rettificati entro dodici mesi dalla data di iscrizione in atti della dichiarazione (D.M. 701/94)										
INTESTATO												
N.	DATI ANAGRAFICI							CODICE FISCALE		DIRITTI E ONERI REALI		
1	DEMANIO DELLO STATO con sede in ROMA							80193210582*		(1) Proprietà per 1000/1000		
Mappali Terreni Correlati Codice Comune G479 - Sezione E - Foglio 25 - Particella 1071												
Unità immobiliari n. 1												
Visura telematica esente per fini istituzionali												
* Codice Fiscale Validato in Anagrafe Tributaria												



Direzione Provinciale di Pesaro e Urbino
Ufficio Provinciale - Territorio
Servizi Catastali

Visura per immobile

Situazione degli atti informatizzati al 28/11/2018

Data: 28/11/2018 - Ora: 10.34.39 Fine
Visura n.: T77851 Pag: 1

Dati della richiesta		Comune di PESARO (Codice: G479) Provincia di PESARO E URBINO										
Catasto Fabbricati		Foglio: 25 Particella: 1071 Sub.: 14										
Unità immobiliare												
N.	DATI IDENTIFICATIVI				DATI DI CLASSAMENTO							DATI DERIVANTI DA
	Sezione Urbana	Foglio 25	Particella 1071	Sub 14	Zona Cens. 2	Micro Zona	Categoria C/6	Classe 1	Consistenza 26 m ²	Superficie Catastale Totale: 29 m ²	Rendita Euro 60,43	
1												Variazione del 09/11/2015 - Inserimento in visura dei dati di superficie.
Indirizzo		VIA JURI GAGARIN SNC piano: S1;										
Annotazioni		classamento e rendita non rettificati entro dodici mesi dalla data di iscrizione in atti della dichiarazione (D.M. 701/94)										
INTESTATO												
N.	DATI ANAGRAFICI							CODICE FISCALE		DIRITTI E ONERI REALI		
1	DEMANIO DELLO STATO con sede in ROMA							80193210582*		(1) Proprietà per 1000/1000		
Mappali Terreni Correlati Codice Comune G479 - Sezione E - Foglio 25 - Particella 1071												
Unità immobiliari n. 1												
Visura telematica esente per fini istituzionali												
* Codice Fiscale Validato in Anagrafe Tributaria												

Visura per immobile

Situazione degli atti informatizzati al 28/11/2018

Data: 28/11/2018 - Ora: 10.35.20 Fine

Visura n.: T78305 Pag: 1

Dati della richiesta	Comune di PESARO (Codice: G479)
Catasto Fabbricati	Provincia di PESARO E URBINO
	Foglio: 25 Particella: 1071 Sub.: 15

Unità immobiliare

N.	DATI IDENTIFICATIVI				DATI DI CLASSAMENTO							DATI DERIVANTI DA
	Sezione Urbana	Foglio	Particella	Sub	Zona Cens.	Micro Zona	Categoria	Classe	Consistenza	Superficie Catastale	Rendita	
1		25	1071	15	2		C/6	1	32 m ²	Totale: 35 m ²	Euro 74,37	Variazione del 09/11/2015 - Inserimento in visura dei dati di superficie.

Indirizzo VIA JURI GAGARIN SNC piano: S1;
Annotazioni classamento e rendita non rettificati entro dodici mesi dalla data di iscrizione in atti della dichiarazione (D.M. 701/94)

INTESTATO

N.	DATI ANAGRAFICI	CODICE FISCALE	DIRITTI E ONERI REALI
1	DEMANIO DELLO STATO con sede in ROMA	80193210582*	(1) Proprieta' per 1000/1000

Mappali Terreni Correlati

Codice Comune G479 - Sezione E - Foglio 25 - Particella 1071

Unità immobiliari n. 1

Visura telematica esente per fini istituzionali

* Codice Fiscale Validato in Anagrafe Tributaria

Visura per immobile

Situazione degli atti informatizzati al 28/11/2018

Data: 28/11/2018 - Ora: 10.36.04 Fine

Visura n.: T78797 Pag: 1

Dati della richiesta	Comune di PESARO (Codice: G479)
Catasto Fabbricati	Provincia di PESARO E URBINO
	Foglio: 25 Particella: 1071 Sub.: 16

Unità immobiliare

N.	DATI IDENTIFICATIVI				DATI DI CLASSAMENTO							DATI DERIVANTI DA
	Sezione Urbana	Foglio	Particella	Sub	Zona Cens.	Micro Zona	Categoria	Classe	Consistenza	Superficie Catastale	Rendita	
1		25	1071	16	2		C/6	1	31 m ²	Totale: 33 m ²	Euro 72,05	Variazione del 09/11/2015 - Inserimento in visura dei dati di superficie.

Indirizzo VIA JURI GAGARIN SNC piano: S1;
Annotazioni classamento e rendita non rettificati entro dodici mesi dalla data di iscrizione in atti della dichiarazione (D.M. 701/94)

INTESTATO

N.	DATI ANAGRAFICI	CODICE FISCALE	DIRITTI E ONERI REALI
1	DEMANIO DELLO STATO con sede in ROMA	80193210582*	(1) Proprieta' per 1000/1000

Mappali Terreni Correlati

Codice Comune G479 - Sezione E - Foglio 25 - Particella 1071

Unità immobiliari n. 1

Visura telematica esente per fini istituzionali

* Codice Fiscale Validato in Anagrafe Tributaria

Visura per immobile

Situazione degli atti informatizzati al 28/11/2018

Data: 28/11/2018 - Ora: 10.36.47 Fine

Visura n.: T79321 Pag: 1

Dati della richiesta	Comune di PESARO (Codice: G479)
Catasto Fabbricati	Provincia di PESARO E URBINO
	Foglio: 25 Particella: 1071 Sub.: 17

Unità immobiliare

N.	DATI IDENTIFICATIVI				DATI DI CLASSAMENTO							DATI DERIVANTI DA
	Sezione	Foglio	Particella	Sub	Zona Cens.	Micro Zona	Categoria	Classe	Consistenza	Superficie Catastale	Rendita	
1	Urbana	25	1071	17	2		C/6	1	24 m ²	Totale: 26 m ²	Euro 55,78	Variazione del 09/11/2015 - Inserimento in visura dei dati di superficie.

Indirizzo VIA JURI GAGARIN SNC piano: S1;

Annotazioni classamento e rendita non rettificati entro dodici mesi dalla data di iscrizione in atti della dichiarazione (D.M. 701/94)

INTESTATO

N.	DATI ANAGRAFICI	CODICE FISCALE	DIRITTI E ONERI REALI
1	DEMANIO DELLO STATO con sede in ROMA	80193210582*	(1) Proprietà per 1000/1000

Mappali Terreni Correlati

Codice Comune G479 - Sezione E - Foglio 25 - Particella 1071

Unità immobiliari n. 1

Visura telematica esente per fini istituzionali

* Codice Fiscale Validato in Anagrafe Tributaria

Visura per immobile

Situazione degli atti informatizzati al 28/11/2018

Data: 28/11/2018 - Ora: 10.37.31 Fine

Visura n.: T79830 Pag: 1

Dati della richiesta	Comune di PESARO (Codice: G479)
Catasto Fabbricati	Provincia di PESARO E URBINO
	Foglio: 25 Particella: 1071 Sub.: 18

Unità immobiliare

N.	DATI IDENTIFICATIVI				DATI DI CLASSAMENTO							DATI DERIVANTI DA
	Sezione	Foglio	Particella	Sub	Zona Cens.	Micro Zona	Categoria	Classe	Consistenza	Superficie Catastale	Rendita	
1	Urbana	25	1071	18	2		C/6	1	21 m ²	Totale: 24 m ²	Euro 48,81	Variazione del 09/11/2015 - Inserimento in visura dei dati di superficie.

Indirizzo VIA JURI GAGARIN SNC piano: S1;

Annotazioni classamento e rendita non rettificati entro dodici mesi dalla data di iscrizione in atti della dichiarazione (D.M. 701/94)

INTESTATO

N.	DATI ANAGRAFICI	CODICE FISCALE	DIRITTI E ONERI REALI
1	DEMANIO DELLO STATO con sede in ROMA	80193210582*	(1) Proprietà per 1000/1000

Mappali Terreni Correlati

Codice Comune G479 - Sezione E - Foglio 25 - Particella 1071

Unità immobiliari n. 1

Visura telematica esente per fini istituzionali

* Codice Fiscale Validato in Anagrafe Tributaria

Visura per immobile

Situazione degli atti informatizzati al 28/11/2018

Data: 28/11/2018 - Ora: 10.38.42 Fine

Visura n.: T80622 Pag: 1

Dati della richiesta		Comune di PESARO (Codice: G479)										
Catasto Fabbricati		Provincia di PESARO E URBINO										
		Foglio: 25 Particella: 1071 Sub.: 19										
Unità immobiliare												
N.	DATI IDENTIFICATIVI				DATI DI CLASSAMENTO							DATI DERIVANTI DA
	Sezione Urbana	Foglio	Particella	Sub	Zona Cens.	Micro Zona	Categoria	Classe	Consistenza	Superficie Catastale	Rendita	
1		25	1071	19	2		C/6	1	20 m ²	Totale: 22 m ²	Euro 46,48	Variazione del 09/11/2015 - Inserimento in visura dei dati di superficie.
Indirizzo		VIA JURI GAGARIN SNC piano: S1;										
Annotazioni		classamento e rendita non rettificati entro dodici mesi dalla data di iscrizione in atti della dichiarazione (D.M. 701/94)										
INTESTATO												
N.	DATI ANAGRAFICI								CODICE FISCALE		DIRITTI E ONERI REALI	
1	DEMANIO DELLO STATO con sede in ROMA								80193210582*		(1) Proprieta' per 1000/1000	

Mappali Terreni Correlati
Codice Comune G479 - Sezione E - Foglio 25 - Particella 1071

Unità immobiliari n. 1

Visura telematica esente per fini istituzionali

* Codice Fiscale Validato in Anagrafe Tributaria

Visura per immobile

Situazione degli atti informatizzati al 28/11/2018

Data: 28/11/2018 - Ora: 10.39.26 Fine

Visura n.: T81173 Pag: 1

Dati della richiesta		Comune di PESARO (Codice: G479)										
Catasto Fabbricati		Provincia di PESARO E URBINO										
		Foglio: 25 Particella: 1071 Sub.: 20										
Unità immobiliare												
N.	DATI IDENTIFICATIVI				DATI DI CLASSAMENTO							DATI DERIVANTI DA
	Sezione Urbana	Foglio	Particella	Sub	Zona Cens.	Micro Zona	Categoria	Classe	Consistenza	Superficie Catastale	Rendita	
1		25	1071	20	2		C/6	1	28 m ²	Totale: 31 m ²	Euro 65,07	Variazione del 09/11/2015 - Inserimento in visura dei dati di superficie.
Indirizzo		VIA JURI GAGARIN SNC piano: S1;										
Annotazioni		classamento e rendita non rettificati entro dodici mesi dalla data di iscrizione in atti della dichiarazione (D.M. 701/94)										
INTESTATO												
N.	DATI ANAGRAFICI								CODICE FISCALE		DIRITTI E ONERI REALI	
1	DEMANIO DELLO STATO con sede in ROMA								80193210582*		(1) Proprieta' per 1000/1000	

Mappali Terreni Correlati
Codice Comune G479 - Sezione E - Foglio 25 - Particella 1071

Unità immobiliari n. 1

Visura telematica esente per fini istituzionali

* Codice Fiscale Validato in Anagrafe Tributaria

Visura per immobile

Situazione degli atti informatizzati al 28/11/2018

Dati della richiesta	Comune di PESARO (Codice: G479)
Catasto Fabbricati	Provincia di PESARO E URBINO
	Foglio: 25 Particella: 1071 Sub.: 21

Unità immobiliare

N.	DATI IDENTIFICATIVI				DATI DI CLASSAMENTO							DATI DERIVANTI DA
	Sezione Urbana	Foglio	Particella	Sub	Zona Cens.	Micro Zona	Categoria	Classe	Consistenza	Superficie Catastale	Rendita	
1		25	1071	21	2		C/6	1	38 m ²	Totale: 41 m ²	Euro 88,31	Variazione del 09/11/2015 - Inserimento in visura dei dati di superficie.

Indirizzo	VIA JURI GAGARIN SNC piano: S1;
Annotazioni	classamento e rendita non rettificati entro dodici mesi dalla data di iscrizione in atti della dichiarazione (D.M. 701/94)

INTESTATO

N.	DATI ANAGRAFICI	CODICE FISCALE	DIRITTI E ONERI REALI
1	DEMANIO DELLO STATO con sede in ROMA	80193210582*	(1) Proprieta' per 1000/1000

Mappali Terreni Correlati

Codice Comune G479 - Sezione E - Foglio 25 - Particella 1071

Unità immobiliari n. 1

Visura telematica esente per fini istituzionali

* Codice Fiscale Validato in Anagrafe Tributaria

Visura per immobile

Situazione degli atti informatizzati al 28/11/2018

Dati della richiesta	Comune di PESARO (Codice: G479)
Catasto Fabbricati	Provincia di PESARO E URBINO
	Foglio: 25 Particella: 1071 Sub.: 22

Unità immobiliare

N.	DATI IDENTIFICATIVI				DATI DI CLASSAMENTO							DATI DERIVANTI DA
	Sezione Urbana	Foglio	Particella	Sub	Zona Cens.	Micro Zona	Categoria	Classe	Consistenza	Superficie Catastale	Rendita	
1		25	1071	22	2		C/2	2	7 m ²	Totale: 9 m ²	Euro 22,41	Variazione del 09/11/2015 - Inserimento in visura dei dati di superficie.

Indirizzo	VIA JURI GAGARIN SNC piano: S1;
Annotazioni	classamento e rendita non rettificati entro dodici mesi dalla data di iscrizione in atti della dichiarazione (D.M. 701/94)

INTESTATO

N.	DATI ANAGRAFICI	CODICE FISCALE	DIRITTI E ONERI REALI
1	DEMANIO DELLO STATO con sede in ROMA	80193210582*	(1) Proprieta' per 1000/1000

Mappali Terreni Correlati

Codice Comune G479 - Sezione E - Foglio 25 - Particella 1071

Unità immobiliari n. 1

Visura telematica esente per fini istituzionali

* Codice Fiscale Validato in Anagrafe Tributaria

Visura per immobile

Situazione degli atti informatizzati al 28/11/2018

Dati della richiesta	Comune di PESARO (Codice: G479)
	Provincia di PESARO E URBINO
Catasto Fabbricati	Foglio: 25 Particella: 1071 Sub.: 23

Unità immobiliare

N.	DATI IDENTIFICATIVI				DATI DI CLASSAMENTO							DATI DERIVANTI DA
	Sezione Urbana	Foglio	Particella	Sub	Zona Cens.	Micro Zona	Categoria	Classe	Consistenza	Superficie Catastale	Rendita	
1		25	1071	23	2		C/2	2	7 m ²	Totale: 9 m ²	Euro 22,41	Variazione del 09/11/2015 - Inserimento in visura dei dati di superficie.
Indirizzo		VIA JURJ GAGARIN SNC piano: S1;										
Annotazioni		classamento e rendita non rettificati entro dodici mesi dalla data di iscrizione in atti della dichiarazione (D.M. 701/94)										

INTESTATO

N.	DATI ANAGRAFICI	CODICE FISCALE	DIRITTI E ONERI REALI
1	DEMANIO DELLO STATO con sede in ROMA	80193210582*	(1) Proprieta' per 1000/1000

Mappali Terreni Correlati

Codice Comune G479 - Sezione E - Foglio 25 - Particella 1071

Unità immobiliari n. 1

Visura telematica esente per fini istituzionali

* Codice Fiscale Validato in Anagrafe Tributaria

Visura per immobile

Situazione degli atti informatizzati al 28/11/2018

Dati della richiesta	Comune di PESARO (Codice: G479)
	Provincia di PESARO E URBINO
Catasto Fabbricati	Foglio: 25 Particella: 1071 Sub.: 24

Unità immobiliare

N.	DATI IDENTIFICATIVI				DATI DI CLASSAMENTO							DATI DERIVANTI DA
	Sezione Urbana	Foglio	Particella	Sub	Zona Cens.	Micro Zona	Categoria	Classe	Consistenza	Superficie Catastale	Rendita	
1		25	1071	24	2		C/2	2	12 m ²	Totale: 15 m ²	Euro 38,42	Variazione del 09/11/2015 - Inserimento in visura dei dati di superficie.
Indirizzo		VIA JURJ GAGARIN SNC piano: S1;										
Annotazioni		classamento e rendita non rettificati entro dodici mesi dalla data di iscrizione in atti della dichiarazione (D.M. 701/94)										

INTESTATO

N.	DATI ANAGRAFICI	CODICE FISCALE	DIRITTI E ONERI REALI
1	DEMANIO DELLO STATO con sede in ROMA	80193210582*	(1) Proprieta' per 1000/1000

Mappali Terreni Correlati

Codice Comune G479 - Sezione E - Foglio 25 - Particella 1071

Unità immobiliari n. 1

Visura telematica esente per fini istituzionali

* Codice Fiscale Validato in Anagrafe Tributaria

Visura per immobile

Situazione degli atti informatizzati al 28/11/2018

Data: 28/11/2018 - Ora: 11.08.57 Fine

Visura n.: T102100 Pag: 1

Dati della richiesta	Comune di PESARO (Codice: G479) Provincia di PESARO E URBINO
Catasto Fabbricati	Foglio: 25 Particella: 1071 Sub.: 25

Unità immobiliare

N.	DATI IDENTIFICATIVI				DATI DI CLASSAMENTO							DATI DERIVANTI DA
	Sezione Urbana	Foglio	Particella	Sub	Zona Cens.	Micro Zona	Categoria	Classe	Consistenza	Superficie Catastale	Rendita	
1		25	1071	25	2		A/2	2	6,5 vani	Totale: 138 m ² Totale escluse aree scoperte** : 125 m ²	Euro 604,25	Variazione del 09/11/2015 - Inserimento in visura dei dati di superficie.

Indirizzo	VIA JURI GAGARIN n. 110 piano: T;
Annotazioni	classamento e rendita non rettificati entro dodici mesi dalla data di iscrizione in atti della dichiarazione (D.M. 701/94)

INTESTATO

N.	DATI ANAGRAFICI	CODICE FISCALE	DIRITTI E ONERI REALI
1	DEMANIO DELLO STATO con sede in ROMA	80193210582*	(1) Proprieta' per 1000/1000

Mappali Terreni Correlati
Codice Comune G479 - Sezione E - Foglio 25 - Particella 1071

Unità immobiliari n. 1

Visura telematica esente per fini istituzionali

* Codice Fiscale Validato in Anagrafe Tributaria

** Si intendono escluse le "superfici di balconi, terrazzi e aree scoperte pertinenziali e accessorie, comunicanti o non comunicanti" (cfr. Provvedimento del Direttore dell'Agenzia delle Entrate 29 marzo 2013).

Visura per immobile

Situazione degli atti informatizzati al 28/11/2018

Data: 28/11/2018 - Ora: 11.09.52 Fine

Visura n.: T102736 Pag: 1

Dati della richiesta	Comune di PESARO (Codice: G479) Provincia di PESARO E URBINO
Catasto Fabbricati	Foglio: 25 Particella: 1071 Sub.: 26

Unità immobiliare

N.	DATI IDENTIFICATIVI				DATI DI CLASSAMENTO							DATI DERIVANTI DA
	Sezione Urbana	Foglio	Particella	Sub	Zona Cens.	Micro Zona	Categoria	Classe	Consistenza	Superficie Catastale	Rendita	
1		25	1071	26	2		A/2	2	5 vani	Totale: 80 m ² Totale escluse aree scoperte** : 71 m ²	Euro 464,81	Variazione del 09/11/2015 - Inserimento in visura dei dati di superficie.

Indirizzo	VIA JURI GAGARIN n. 110 piano: T;
Annotazioni	classamento e rendita non rettificati entro dodici mesi dalla data di iscrizione in atti della dichiarazione (D.M. 701/94)

INTESTATO

N.	DATI ANAGRAFICI	CODICE FISCALE	DIRITTI E ONERI REALI
1	DEMANIO DELLO STATO con sede in ROMA	80193210582*	(1) Proprieta' per 1000/1000

Mappali Terreni Correlati
Codice Comune G479 - Sezione E - Foglio 25 - Particella 1071

Unità immobiliari n. 1

Visura telematica esente per fini istituzionali

* Codice Fiscale Validato in Anagrafe Tributaria

** Si intendono escluse le "superfici di balconi, terrazzi e aree scoperte pertinenziali e accessorie, comunicanti o non comunicanti" (cfr. Provvedimento del Direttore dell'Agenzia delle Entrate 29 marzo 2013).

Visura per immobile

Situazione degli atti informatizzati al 28/11/2018

Dati della richiesta	Comune di PESARO (Codice: G479)
	Provincia di PESARO E URBINO
Catasto Fabbricati	Foglio: 25 Particella: 1071 Sub.: 27

Unità immobiliare

N.	DATI IDENTIFICATIVI				DATI DI CLASSAMENTO							DATI DERIVANTI DA
	Sezione Urbana	Foglio	Particella	Sub	Zona Cens.	Micro Zona	Categoria	Classe	Consistenza	Superficie Catastale	Rendita	
1		25	1071	27	2		A/2	2	5 vani	Totale: 104 m ² Totale escluse aree scoperte**: 100 m ²	Euro 464,81	Variazione del 09/11/2015 - Inserimento in visura dei dati di superficie.

Indirizzo VIA JURI GAGARIN n. 110 piano: T;
Annotazioni classamento e rendita non rettificati entro dodici mesi dalla data di iscrizione in atti della dichiarazione (D.M. 701/94)

INTESTATO

N.	DATI ANAGRAFICI	CODICE FISCALE	DIRITTI E ONERI REALI
1	DEMANIO DELLO STATO con sede in ROMA	80193210582*	(1) Proprieta' per 1000/1000

Mappali Terreni Correlati

Codice Comune G479 - Sezione E - Foglio 25 - Particella 1071

Unità immobiliari n. 1

Visura telematica esente per fini istituzionali

* Codice Fiscale Validato in Anagrafe Tributaria

** Si intendono escluse le "superfici di balconi, terrazzi e aree scoperte pertinenziali e accessorie, comunicanti o non comunicanti" (cfr. Provvedimento del Direttore dell'Agenzia delle Entrate 29 marzo 2013).

Visura per immobile

Situazione degli atti informatizzati al 28/11/2018

Dati della richiesta	Comune di PESARO (Codice: G479)
	Provincia di PESARO E URBINO
Catasto Fabbricati	Foglio: 25 Particella: 1071 Sub.: 28

Unità immobiliare

N.	DATI IDENTIFICATIVI				DATI DI CLASSAMENTO							DATI DERIVANTI DA
	Sezione Urbana	Foglio	Particella	Sub	Zona Cens.	Micro Zona	Categoria	Classe	Consistenza	Superficie Catastale	Rendita	
1		25	1071	28	2		A/2	2	6,5 vani	Totale: 133 m ² Totale escluse aree scoperte**: 125 m ²	Euro 604,25	Variazione del 09/11/2015 - Inserimento in visura dei dati di superficie.

Indirizzo VIA JURI GAGARIN n. 110 piano: 1;
Annotazioni classamento e rendita non rettificati entro dodici mesi dalla data di iscrizione in atti della dichiarazione (D.M. 701/94)

INTESTATO

N.	DATI ANAGRAFICI	CODICE FISCALE	DIRITTI E ONERI REALI
1	DEMANIO DELLO STATO con sede in ROMA	80193210582*	(1) Proprieta' per 1000/1000

Mappali Terreni Correlati

Codice Comune G479 - Sezione E - Foglio 25 - Particella 1071

Unità immobiliari n. 1

Visura telematica esente per fini istituzionali

* Codice Fiscale Validato in Anagrafe Tributaria

** Si intendono escluse le "superfici di balconi, terrazzi e aree scoperte pertinenziali e accessorie, comunicanti o non comunicanti" (cfr. Provvedimento del Direttore dell'Agenzia delle Entrate 29 marzo 2013).

Visura per immobile

Situazione degli atti informatizzati al 28/11/2018

Dati della richiesta	Comune di PESARO (Codice: G479)
Catasto Fabbricati	Provincia di PESARO E URBINO Foglio: 25 Particella: 1071 Sub.: 29

Unità immobiliare

N.	DATI IDENTIFICATIVI				DATI DI CLASSAMENTO							DATI DERIVANTI DA
	Sezione Urbana	Foglio	Particella	Sub	Zona Cens.	Micro Zona	Categoria	Classe	Consistenza	Superficie Catastale	Rendita	
1		25	1071	29	2		A/2	2	4,5 vani	Totale: 73 m ² Totale escluse aree scoperte** : 71 m ²	Euro 418,33	Variazione del 09/11/2015 - Inserimento in visura dei dati di superficie.

Indirizzo	VIA JURI GAGARIN n. 110 piano: 1;
Annotazioni	classamento e rendita non rettificati entro dodici mesi dalla data di iscrizione in atti della dichiarazione (D.M. 701/94)

INTESTATO

N.	DATI ANAGRAFICI	CODICE FISCALE	DIRITTI E ONERI REALI
1	DEMANIO DELLO STATO con sede in ROMA	80193210582*	(1) Proprietà per 1000/1000

Mappali Terreni Correlati
Codice Comune G479 - Sezione E - Foglio 25 - Particella 1071

Unità immobiliari n. 1

Visura telematica esente per fini istituzionali

* Codice Fiscale Validato in Anagrafe Tributaria

** Si intendono escluse le "superfici di balconi, terrazzi e aree scoperte pertinenziali e accessorie, comunicanti o non comunicanti" (cfr. Provvedimento del Direttore dell'Agenzia delle Entrate 29 marzo 2013).

Visura per immobile

Situazione degli atti informatizzati al 28/11/2018

Dati della richiesta	Comune di PESARO (Codice: G479)
Catasto Fabbricati	Provincia di PESARO E URBINO Foglio: 25 Particella: 1071 Sub.: 30

Unità immobiliare

N.	DATI IDENTIFICATIVI				DATI DI CLASSAMENTO							DATI DERIVANTI DA
	Sezione Urbana	Foglio	Particella	Sub	Zona Cens.	Micro Zona	Categoria	Classe	Consistenza	Superficie Catastale	Rendita	
1		25	1071	30	2		A/2	2	5 vani	Totale: 104 m ² Totale escluse aree scoperte** : 100 m ²	Euro 464,81	Variazione del 09/11/2015 - Inserimento in visura dei dati di superficie.

Indirizzo	VIA JURI GAGARIN n. 110 piano: 1;
Annotazioni	classamento e rendita non rettificati entro dodici mesi dalla data di iscrizione in atti della dichiarazione (D.M. 701/94)

INTESTATO

N.	DATI ANAGRAFICI	CODICE FISCALE	DIRITTI E ONERI REALI
1	DEMANIO DELLO STATO con sede in ROMA	80193210582*	(1) Proprietà per 1000/1000

Mappali Terreni Correlati
Codice Comune G479 - Sezione E - Foglio 25 - Particella 1071

Unità immobiliari n. 1

Visura telematica esente per fini istituzionali

* Codice Fiscale Validato in Anagrafe Tributaria

** Si intendono escluse le "superfici di balconi, terrazzi e aree scoperte pertinenziali e accessorie, comunicanti o non comunicanti" (cfr. Provvedimento del Direttore dell'Agenzia delle Entrate 29 marzo 2013).

Visura per immobile

Situazione degli atti informatizzati al 28/11/2018

Dati della richiesta	Comune di PESARO (Codice: G479)
	Provincia di PESARO E URBINO
Catasto Fabbricati	Foglio: 25 Particella: 1071 Sub.: 31

Unità immobiliare

N.	DATI IDENTIFICATIVI				DATI DI CLASSAMENTO							DATI DERIVANTI DA
	Sezione Urbana	Foglio	Particella	Sub	Zona Cens.	Micro Zona	Categoria	Classe	Consistenza	Superficie Catastale	Rendita	
1		25	1071	31	2		A/2	2	6,5 vani	Totale: 133 m ² Totale escluse aree scoperte** : 125 m ²	Euro 604,25	Variazione del 09/11/2015 - Inserimento in visura dei dati di superficie.

Indirizzo VIA JURI GAGARIN n. 110 piano: 2;
Annotazioni classamento e rendita non rettificati entro dodici mesi dalla data di iscrizione in atti della dichiarazione (D.M. 701/94)

INTESTATO

N.	DATI ANAGRAFICI	CODICE FISCALE	DIRITTI E ONERI REALI
1	DEMANIO DELLO STATO con sede in ROMA	80193210582*	(1) Proprieta' per 1000/1000

Mappali Terreni Correlati
Codice Comune G479 - Sezione E - Foglio 25 - Particella 1071

Unità immobiliari n. 1

Visura telematica esente per fini istituzionali

* Codice Fiscale Validato in Anagrafe Tributaria

** Si intendono escluse le "superfici di balconi, terrazzi e aree scoperte pertinenziali e accessorie, comunicanti o non comunicanti" (cfr. Provvedimento del Direttore dell'Agenzia delle Entrate 29 marzo 2013).

Visura per immobile

Situazione degli atti informatizzati al 28/11/2018

Dati della richiesta	Comune di PESARO (Codice: G479)
	Provincia di PESARO E URBINO
Catasto Fabbricati	Foglio: 25 Particella: 1071 Sub.: 32

Unità immobiliare

N.	DATI IDENTIFICATIVI				DATI DI CLASSAMENTO							DATI DERIVANTI DA
	Sezione Urbana	Foglio	Particella	Sub	Zona Cens.	Micro Zona	Categoria	Classe	Consistenza	Superficie Catastale	Rendita	
1		25	1071	32	2		A/2	2	4,5 vani	Totale: 73 m ² Totale escluse aree scoperte** : 71 m ²	Euro 418,33	Variazione del 09/11/2015 - Inserimento in visura dei dati di superficie.

Indirizzo VIA JURI GAGARIN n. 110 piano: 2;
Annotazioni classamento e rendita non rettificati entro dodici mesi dalla data di iscrizione in atti della dichiarazione (D.M. 701/94)

INTESTATO

N.	DATI ANAGRAFICI	CODICE FISCALE	DIRITTI E ONERI REALI
1	DEMANIO DELLO STATO con sede in ROMA	80193210582*	(1) Proprieta' per 1000/1000

Mappali Terreni Correlati
Codice Comune G479 - Sezione E - Foglio 25 - Particella 1071

Unità immobiliari n. 1

Visura telematica esente per fini istituzionali

* Codice Fiscale Validato in Anagrafe Tributaria

** Si intendono escluse le "superfici di balconi, terrazzi e aree scoperte pertinenziali e accessorie, comunicanti o non comunicanti" (cfr. Provvedimento del Direttore dell'Agenzia delle Entrate 29 marzo 2013).

Visura per immobile

Situazione degli atti informatizzati al 28/11/2018

Dati della richiesta	Comune di PESARO (Codice: G479)
	Provincia di PESARO E URBINO
Catasto Fabbricati	Foglio: 25 Particella: 1071 Sub.: 33

Unità immobiliare

N.	DATI IDENTIFICATIVI				DATI DI CLASSAMENTO							DATI DERIVANTI DA
	Sezione Urbana	Foglio	Particella	Sub	Zona Cens.	Micro Zona	Categoria	Classe	Consistenza	Superficie Catastale	Rendita	
1		25	1071	33	2		A/2	2	5 vani	Totale: 104 m ² Totale escluse aree scoperte** : 100 m ²	Euro 464,81	Variazione del 09/11/2015 - Inserimento in visura dei dati di superficie.

Indirizzo	VIA JURI GAGARIN n. 110 piano: 2;
Annotazioni	classamento e rendita non rettificati entro dodici mesi dalla data di iscrizione in atti della dichiarazione (D.M. 701/94)

INTESTATO

N.	DATI ANAGRAFICI	CODICE FISCALE	DIRITTI E ONERI REALI
1	DEMANIO DELLO STATO con sede in ROMA	80193210582*	(1) Proprieta' per 1000/1000

Mappali Terreni Correlati
Codice Comune G479 - Sezione E - Foglio 25 - Particella 1071

Unità immobiliari n. 1

Visura telematica esente per fini istituzionali

* Codice Fiscale Validato in Anagrafe Tributaria

** Si intendono escluse le "superfici di balconi, terrazzi e aree scoperte pertinenziali e accessorie, comunicanti o non comunicanti" (cfr. Provvedimento del Direttore dell'Agenzia delle Entrate 29 marzo 2013).

Visura per immobile

Situazione degli atti informatizzati al 28/11/2018

Dati della richiesta	Comune di PESARO (Codice: G479)
	Provincia di PESARO E URBINO
Catasto Fabbricati	Foglio: 25 Particella: 1071 Sub.: 34

Unità immobiliare

N.	DATI IDENTIFICATIVI				DATI DI CLASSAMENTO							DATI DERIVANTI DA
	Sezione Urbana	Foglio	Particella	Sub	Zona Cens.	Micro Zona	Categoria	Classe	Consistenza	Superficie Catastale	Rendita	
1		25	1071	34	2		A/2	2	6,5 vani	Totale: 133 m ² Totale escluse aree scoperte** : 125 m ²	Euro 604,25	Variazione del 09/11/2015 - Inserimento in visura dei dati di superficie.

Indirizzo	VIA JURI GAGARIN n. 110 piano: 3;
Annotazioni	classamento e rendita non rettificati entro dodici mesi dalla data di iscrizione in atti della dichiarazione (D.M. 701/94)

INTESTATO

N.	DATI ANAGRAFICI	CODICE FISCALE	DIRITTI E ONERI REALI
1	DEMANIO DELLO STATO con sede in ROMA	80193210582*	(1) Proprieta' per 1000/1000

Mappali Terreni Correlati
Codice Comune G479 - Sezione E - Foglio 25 - Particella 1071

Unità immobiliari n. 1

Visura telematica esente per fini istituzionali

* Codice Fiscale Validato in Anagrafe Tributaria

** Si intendono escluse le "superfici di balconi, terrazzi e aree scoperte pertinenziali e accessorie, comunicanti o non comunicanti" (cfr. Provvedimento del Direttore dell'Agenzia delle Entrate 29 marzo 2013).

Visura per immobile

Situazione degli atti informatizzati al 28/11/2018

Dati della richiesta	Comune di PESARO (Codice: G479)
Catasto Fabbricati	Provincia di PESARO E URBINO
	Foglio: 25 Particella: 1071 Sub.: 35

Bene comune non censibile

N.	DATI IDENTIFICATIVI				DATI DI CLASSAMENTO							DATI DERIVANTI DA	
	Sezione Urbana	Foglio	Particella	Sub	Zona Cens.	Micro Zona	Categoria	Classe	Consistenza	Superficie Catastale	Rendita		
1		25	1071	35									Variazione del 20/11/2009 protocollo n. PS0201008 in atti dal 20/11/2009 UNITA AFFERENTI EDIFICATE SU AREA URBANA (n. 27150.1/2009)
Indirizzo		VIA JURI GAGARIN SNC piano: 3;											

Mappali Terreni Correlati
Codice Comune G479 - Sezione E - Foglio 25 - Particella 1071

Unità immobiliari n. 1

Visura telematica esente per fini istituzionali

Visura per immobile

Situazione degli atti informatizzati al 28/11/2018

Dati della richiesta	Comune di PESARO (Codice: G479)
Catasto Fabbricati	Provincia di PESARO E URBINO
	Foglio: 25 Particella: 1071 Sub.: 36

Unità immobiliare

N.	DATI IDENTIFICATIVI				DATI DI CLASSAMENTO							DATI DERIVANTI DA
	Sezione Urbana	Foglio	Particella	Sub	Zona Cens.	Micro Zona	Categoria	Classe	Consistenza	Superficie Catastale	Rendita	
1		25	1071	36	2		C/6	1	38 m ²	Totale: 41 m ²	Euro 88,31	Variazione del 09/11/2015 - Inserimento in visura dei dati di superficie.
Indirizzo		VIA JURI GAGARIN SNC piano: S1;										
Annotazioni		classamento e rendita non rettificati entro dodici mesi dalla data di iscrizione in atti della dichiarazione (D.M. 701/94)										

INTESTATO

N.	DATI ANAGRAFICI	CODICE FISCALE	DIRITTI E ONERI REALI
1	DEMANIO DELLO STATO con sede in ROMA	80193210582*	(1) Proprietà per 1000/1000

Mappali Terreni Correlati
Codice Comune G479 - Sezione E - Foglio 25 - Particella 1071

Unità immobiliari n. 1

Visura telematica esente per fini istituzionali

* Codice Fiscale Validato in Anagrafe Tributaria

Visura per immobile

Situazione degli atti informatizzati al 28/11/2018

Data: 28/11/2018 - Ora: 11.28.48 Fine

Visura n.: T116447 Pag: 1

Dati della richiesta		Comune di PESARO (Codice: G479)										
		Provincia di PESARO E URBINO										
Catasto Fabbricati		Foglio: 25 Particella: 1071 Sub.: 37										
Unità immobiliare												
N.	DATI IDENTIFICATIVI				DATI DI CLASSAMENTO							DATI DERIVANTI DA
	Sezione Urbana	Foglio	Particella	Sub	Zona Cens.	Micro Zona	Categoria	Classe	Consistenza	Superficie Catastale	Rendita	
1		25	1071	37	2		C/6	1	28 m ²	Totale: 31 m ²	Euro 65,07	Variazione del 09/11/2015 - Inserimento in visura dei dati di superficie.
Indirizzo		VIA JURI GAGARIN SNC piano: S1;										
Annotazioni		classamento e rendita non rettificati entro dodici mesi dalla data di iscrizione in atti della dichiarazione (D.M. 701/94)										
INTESTATO												
N.	DATI ANAGRAFICI								CODICE FISCALE		DIRITTI E ONERI REALI	
1	DEMANIO DELLO STATO con sede in ROMA								80193210582*		(1) Proprietà per 1000/1000	

Mappali Terreni Correlati
Codice Comune G479 - Sezione E - Foglio 25 - Particella 1071

Unità immobiliari n. 1

Visura telematica esente per fini istituzionali

* Codice Fiscale Validato in Anagrafe Tributaria

Visura per immobile

Situazione degli atti informatizzati al 28/11/2018

Data: 28/11/2018 - Ora: 11.29.40 Fine

Visura n.: T117060 Pag: 1

Dati della richiesta		Comune di PESARO (Codice: G479)										
		Provincia di PESARO E URBINO										
Catasto Fabbricati		Foglio: 25 Particella: 1071 Sub.: 38										
Unità immobiliare												
N.	DATI IDENTIFICATIVI				DATI DI CLASSAMENTO							DATI DERIVANTI DA
	Sezione Urbana	Foglio	Particella	Sub	Zona Cens.	Micro Zona	Categoria	Classe	Consistenza	Superficie Catastale	Rendita	
1		25	1071	38	2		C/6	1	20 m ²	Totale: 22 m ²	Euro 46,48	Variazione del 09/11/2015 - Inserimento in visura dei dati di superficie.
Indirizzo		VIA JURI GAGARIN SNC piano: S1;										
Annotazioni		classamento e rendita non rettificati entro dodici mesi dalla data di iscrizione in atti della dichiarazione (D.M. 701/94)										
INTESTATO												
N.	DATI ANAGRAFICI								CODICE FISCALE		DIRITTI E ONERI REALI	
1	DEMANIO DELLO STATO con sede in ROMA								80193210582*		(1) Proprietà per 1000/1000	

Mappali Terreni Correlati
Codice Comune G479 - Sezione E - Foglio 25 - Particella 1071

Unità immobiliari n. 1

Visura telematica esente per fini istituzionali

* Codice Fiscale Validato in Anagrafe Tributaria

Visura per immobile

Situazione degli atti informatizzati al 28/11/2018

Data: 28/11/2018 - Ora: 11.30.37 Fine

Visura n.: T117685 Pag: 1

Dati della richiesta	Comune di PESARO (Codice: G479) Provincia di PESARO E URBINO
Catasto Fabbricati	Foglio: 25 Particella: 1071 Sub.: 39

Unità immobiliare

N.	DATI IDENTIFICATIVI				DATI DI CLASSAMENTO							DATI DERIVANTI DA
	Sezione Urbana	Foglio	Particella	Sub	Zona Cens.	Micro Zona	Categoria	Classe	Consistenza	Superficie Catastale	Rendita	
1		25	1071	39	2		C/6	1	21 m ²	Totale: 24 m ²	Euro 48,81	Variazione del 09/11/2015 - Inserimento in visura dei dati di superficie.

Indirizzo VIA JURI GAGARIN SNC piano: S1;
Annotazioni classamento e rendita non rettificati entro dodici mesi dalla data di iscrizione in atti della dichiarazione (D.M. 701/94)

INTESTATO

N.	DATI ANAGRAFICI	CODICE FISCALE	DIRITTI E ONERI REALI
1	DEMANIO DELLO STATO con sede in ROMA	80193210582*	(1) Proprieta' per 1000/1000

Mappali Terreni Correlati

Codice Comune G479 - Sezione E - Foglio 25 - Particella 1071

Unità immobiliari n. 1

Visura telematica esente per fini istituzionali

* Codice Fiscale Validato in Anagrafe Tributaria

Visura per immobile

Situazione degli atti informatizzati al 28/11/2018

Data: 28/11/2018 - Ora: 11.31.27 Fine

Visura n.: T118256 Pag: 1

Dati della richiesta	Comune di PESARO (Codice: G479) Provincia di PESARO E URBINO
Catasto Fabbricati	Foglio: 25 Particella: 1071 Sub.: 40

Unità immobiliare

N.	DATI IDENTIFICATIVI				DATI DI CLASSAMENTO							DATI DERIVANTI DA
	Sezione Urbana	Foglio	Particella	Sub	Zona Cens.	Micro Zona	Categoria	Classe	Consistenza	Superficie Catastale	Rendita	
1		25	1071	40	2		C/6	1	23 m ²	Totale: 26 m ²	Euro 53,45	Variazione del 09/11/2015 - Inserimento in visura dei dati di superficie.

Indirizzo VIA JURI GAGARIN SNC piano: S1;
Annotazioni classamento e rendita non rettificati entro dodici mesi dalla data di iscrizione in atti della dichiarazione (D.M. 701/94)

INTESTATO

N.	DATI ANAGRAFICI	CODICE FISCALE	DIRITTI E ONERI REALI
1	DEMANIO DELLO STATO con sede in ROMA	80193210582*	(1) Proprieta' per 1000/1000

Mappali Terreni Correlati

Codice Comune G479 - Sezione E - Foglio 25 - Particella 1071

Unità immobiliari n. 1

Visura telematica esente per fini istituzionali

* Codice Fiscale Validato in Anagrafe Tributaria

Visura per immobile

Situazione degli atti informatizzati al 28/11/2018

Dati della richiesta		Comune di PESARO (Codice: G479)										
Catasto Fabbricati		Provincia di PESARO E URBINO										
		Foglio: 25 Particella: 1071 Sub.: 41										
Unità immobiliare												
N.	DATI IDENTIFICATIVI				DATI DI CLASSAMENTO							DATI DERIVANTI DA
	Sezione Urbana	Foglio	Particella	Sub	Zona Cens.	Micro Zona	Categoria	Classe	Consistenza	Superficie Catastale	Rendita	
1		25	1071	41	2		C/6	1	31 m ²	Totale: 33 m ²	Euro 72,05	Variazione del 09/11/2015 - Inserimento in visura dei dati di superficie.
Indirizzo		VIA JURI GAGARIN SNC piano: S1;										
Annotazioni		classamento e rendita non rettificati entro dodici mesi dalla data di iscrizione in atti della dichiarazione (D.M. 701/94)										
INTESTATO												
N.	DATI ANAGRAFICI							CODICE FISCALE		DIRITTI E ONERI REALI		
1	DEMANIO DELLO STATO con sede in ROMA							80193210582*		(1) Proprieta' per 1000/1000		

Mappali Terreni Correlati
Codice Comune G479 - Sezione E - Foglio 25 - Particella 1071

Unità immobiliari n. 1

Visura telematica esente per fini istituzionali

* Codice Fiscale Validato in Anagrafe Tributaria

Visura per immobile

Situazione degli atti informatizzati al 28/11/2018

Dati della richiesta		Comune di PESARO (Codice: G479)										
Catasto Fabbricati		Provincia di PESARO E URBINO										
		Foglio: 25 Particella: 1071 Sub.: 42										
Unità immobiliare												
N.	DATI IDENTIFICATIVI				DATI DI CLASSAMENTO							DATI DERIVANTI DA
	Sezione Urbana	Foglio	Particella	Sub	Zona Cens.	Micro Zona	Categoria	Classe	Consistenza	Superficie Catastale	Rendita	
1		25	1071	42	2		C/6	1	32 m ²	Totale: 35 m ²	Euro 74,37	Variazione del 09/11/2015 - Inserimento in visura dei dati di superficie.
Indirizzo		VIA JURI GAGARIN SNC piano: S1;										
Annotazioni		classamento e rendita non rettificati entro dodici mesi dalla data di iscrizione in atti della dichiarazione (D.M. 701/94)										
INTESTATO												
N.	DATI ANAGRAFICI							CODICE FISCALE		DIRITTI E ONERI REALI		
1	DEMANIO DELLO STATO con sede in ROMA							80193210582*		(1) Proprieta' per 1000/1000		

Mappali Terreni Correlati
Codice Comune G479 - Sezione E - Foglio 25 - Particella 1071

Unità immobiliari n. 1

Visura telematica esente per fini istituzionali

* Codice Fiscale Validato in Anagrafe Tributaria

Visura per immobile

Situazione degli atti informatizzati al 28/11/2018

Dati della richiesta	Comune di PESARO (Codice: G479)											
Catasto Fabbricati	Provincia di PESARO E URBINO											
	Foglio: 25 Particella: 1071 Sub.: 43											
Unità immobiliare												
N.	DATI IDENTIFICATIVI				DATI DI CLASSAMENTO							DATI DERIVANTI DA
	Sezione Urbana	Foglio 25	Particella 1071	Sub 43	Zona Cens. 2	Micro Zona	Categoria C/6	Classe 1	Consistenza 26 m ²	Superficie Catastale Totale: 29 m ²	Rendita Euro 60,43	
1												Variazione del 09/11/2015 - Inserimento in visura dei dati di superficie.
Indirizzo		VIA JURI GAGARIN SNC piano: S1;										
Annotazioni		classamento e rendita non rettificati entro dodici mesi dalla data di iscrizione in atti della dichiarazione (D.M. 701/94)										
INTESTATO												
N.	DATI ANAGRAFICI							CODICE FISCALE		DIRITTI E ONERI REALI		
1	DEMANIO DELLO STATO con sede in ROMA							80193210582*		(1) Proprieta' per 1000/1000		
Mappali Terreni Correlati Codice Comune G479 - Sezione E - Foglio 25 - Particella 1071												
Unità immobiliari n. 1												
Visura telematica esente per fini istituzionali												
* Codice Fiscale Validato in Anagrafe Tributaria												

genzia entrate	Visura per immobile											
Direzione Provinciale di Pesaro e Urbino Ufficio Provinciale - Territorio Servizi Catastali	Situazione degli atti informatizzati al 28/11/2018											
	Data: 28/11/2018 - Ora: 11.34.48 Fine Visura n.: T120657 Pag: 1											
Dati della richiesta	Comune di PESARO (Codice: G479)											
Catasto Fabbricati	Provincia di PESARO E URBINO											
	Foglio: 25 Particella: 1071 Sub.: 44											
Unità immobiliare												
N.	DATI IDENTIFICATIVI				DATI DI CLASSAMENTO							DATI DERIVANTI DA
	Sezione Urbana	Foglio 25	Particella 1071	Sub 44	Zona Cens. 2	Micro Zona	Categoria C/6	Classe 1	Consistenza 34 m ²	Superficie Catastale Totale: 37 m ²	Rendita Euro 79,02	
1												Variazione del 09/11/2015 - Inserimento in visura dei dati di superficie.
Indirizzo		VIA JURI GAGARIN SNC piano: S1;										
Annotazioni		classamento e rendita non rettificati entro dodici mesi dalla data di iscrizione in atti della dichiarazione (D.M. 701/94)										
INTESTATO												
N.	DATI ANAGRAFICI							CODICE FISCALE		DIRITTI E ONERI REALI		
1	DEMANIO DELLO STATO con sede in ROMA							80193210582*		(1) Proprieta' per 1000/1000		
Mappali Terreni Correlati Codice Comune G479 - Sezione E - Foglio 25 - Particella 1071												
Unità immobiliari n. 1												
Visura telematica esente per fini istituzionali												
* Codice Fiscale Validato in Anagrafe Tributaria												



Direzione Provinciale di Pesaro e Urbino
Ufficio Provinciale - Territorio
Servizi Catastali

Visura per immobile

Situazione degli atti informatizzati al 28/11/2018

Data: 28/11/2018 - Ora: 11.36.05 Fine
Visura n.: T121573 Pag: 1

Dati della richiesta	Comune di PESARO (Codice: G479)
Catasto Fabbricati	Provincia di PESARO E URBINO Foglio: 25 Particella: 1071 Sub.: 45

Unità immobiliare

N.	DATI IDENTIFICATIVI				DATI DI CLASSAMENTO							DATI DERIVANTI DA
	Sezione	Foglio	Particella	Sub	Zona Cens.	Micro Zona	Categoria	Classe	Consistenza	Superficie Catastale	Rendita	
1	Urbana	25	1071	45	2		C/6	1	27 m ²	Totale: 30 m ²	Euro 62,75	Variazione del 09/11/2015 - Inserimento in visura dei dati di superficie.

Indirizzo VIA JURI GAGARIN SNC piano: S1;

Annotazioni classamento e rendita non rettificati entro dodici mesi dalla data di iscrizione in atti della dichiarazione (D.M. 701/94)

INTESTATO

N.	DATI ANAGRAFICI	CODICE FISCALE	DIRITTI E ONERI REALI
1	DEMANIO DELLO STATO con sede in ROMA	80193210582*	(1) Proprietà per 1000/1000

Mappali Terreni Correlati

Codice Comune G479 - Sezione E - Foglio 25 - Particella 1071

Unità immobiliari n. 1

Visura telematica esente per fini istituzionali

* Codice Fiscale Validato in Anagrafe Tributaria



Direzione Provinciale di Pesaro e Urbino
Ufficio Provinciale - Territorio
Servizi Catastali

Visura per immobile

Situazione degli atti informatizzati al 28/11/2018

Data: 28/11/2018 - Ora: 11.36.57 Fine
Visura n.: T122158 Pag: 1

Dati della richiesta	Comune di PESARO (Codice: G479)
Catasto Fabbricati	Provincia di PESARO E URBINO Foglio: 25 Particella: 1071 Sub.: 46

Unità immobiliare

N.	DATI IDENTIFICATIVI				DATI DI CLASSAMENTO							DATI DERIVANTI DA
	Sezione	Foglio	Particella	Sub	Zona Cens.	Micro Zona	Categoria	Classe	Consistenza	Superficie Catastale	Rendita	
1	Urbana	25	1071	46	2		C/2	2	12 m ²	Totale: 15 m ²	Euro 38,42	Variazione del 09/11/2015 - Inserimento in visura dei dati di superficie.

Indirizzo VIA JURI GAGARIN SNC piano: S1;

Annotazioni classamento e rendita non rettificati entro dodici mesi dalla data di iscrizione in atti della dichiarazione (D.M. 701/94)

INTESTATO

N.	DATI ANAGRAFICI	CODICE FISCALE	DIRITTI E ONERI REALI
1	DEMANIO DELLO STATO con sede in ROMA	80193210582*	(1) Proprietà per 1000/1000

Mappali Terreni Correlati

Codice Comune G479 - Sezione E - Foglio 25 - Particella 1071

Unità immobiliari n. 1

Visura telematica esente per fini istituzionali

* Codice Fiscale Validato in Anagrafe Tributaria

Visura per immobile

Situazione degli atti informatizzati al 28/11/2018

Dati della richiesta		Comune di PESARO (Codice: G479)										
Catasto Fabbricati		Provincia di PESARO E URBINO										
		Foglio: 25 Particella: 1071 Sub.: 47										
Unità immobiliare												
N.	DATI IDENTIFICATIVI				DATI DI CLASSAMENTO							DATI DERIVANTI DA
	Sezione Urbana	Foglio 25	Particella 1071	Sub 47	Zona Cens. 2	Micro Zona	Categoria C/2	Classe 2	Consistenza 7 m ²	Superficie Catastale Totale: 9 m ²	Rendita Euro 22,41	
1												Variazione del 09/11/2015 - Inserimento in visura dei dati di superficie.
Indirizzo		VIA JURI GAGARIN SNC piano: S1;										
Annotazioni		classamento e rendita non rettificati entro dodici mesi dalla data di iscrizione in atti della dichiarazione (D.M. 701/94)										
INTESTATO												
N.	DATI ANAGRAFICI								CODICE FISCALE		DIRITTI E ONERI REALI	
1	DEMANIO DELLO STATO con sede in ROMA								80193210582*		(1) Proprietà per 1000/1000	

Mappali Terreni Correlati
Codice Comune G479 - Sezione E - Foglio 25 - Particella 1071

Unità immobiliari n. 1

Visura telematica esente per fini istituzionali

* Codice Fiscale Validato in Anagrafe Tributaria

Visura per immobile

Situazione degli atti informatizzati al 28/11/2018

Dati della richiesta		Comune di PESARO (Codice: G479)										
Catasto Fabbricati		Provincia di PESARO E URBINO										
		Foglio: 25 Particella: 1071 Sub.: 48										
Unità immobiliare												
N.	DATI IDENTIFICATIVI				DATI DI CLASSAMENTO							DATI DERIVANTI DA
	Sezione Urbana	Foglio 25	Particella 1071	Sub 48	Zona Cens. 2	Micro Zona	Categoria C/2	Classe 2	Consistenza 7 m ²	Superficie Catastale Totale: 9 m ²	Rendita Euro 22,41	
1												Variazione del 09/11/2015 - Inserimento in visura dei dati di superficie.
Indirizzo		VIA JURI GAGARIN SNC piano: S1;										
Annotazioni		classamento e rendita non rettificati entro dodici mesi dalla data di iscrizione in atti della dichiarazione (D.M. 701/94)										
INTESTATO												
N.	DATI ANAGRAFICI								CODICE FISCALE		DIRITTI E ONERI REALI	
1	DEMANIO DELLO STATO con sede in ROMA								80193210582*		(1) Proprietà per 1000/1000	

Mappali Terreni Correlati
Codice Comune G479 - Sezione E - Foglio 25 - Particella 1071

Unità immobiliari n. 1

Visura telematica esente per fini istituzionali

* Codice Fiscale Validato in Anagrafe Tributaria



Direzione Provinciale di Pesaro e Urbino
Ufficio Provinciale - Territorio
Servizi Catastali

Visura per immobile

Situazione degli atti informatizzati al 28/11/2018

Data: 28/11/2018 - Ora: 11.40.02 Fine

Visura n.: T124450 Pag: 1

Dati della richiesta	Comune di PESARO (Codice: G479)
Catasto Fabbricati	Provincia di PESARO E URBINO
	Foglio: 25 Particella: 1071 Sub.: 49

Bene comune non censibile

N.	DATI IDENTIFICATIVI				DATI DI CLASSAMENTO							DATI DERIVANTI DA	
	Sezione Urbana	Foglio	Particella	Sub	Zona Cens.	Micro Zona	Categoria	Classe	Consistenza	Superficie Catastale	Rendita		
1		25	1071	49									Variazione del 20/11/2009 protocollo n. PS0201008 in atti dal 20/11/2009 UNITA AFFERENTI EDIFICATE SU AREA URBANA (n. 27150.1/2009)

Indirizzo VIA JURI GAGARIN SNC piano: S1;

Mappali Terreni Correlati

Codice Comune G479 - Sezione E - Foglio 25 - Particella 1071

Unità immobiliari n. 1

Visura telematica esente per fini istituzionali



Direzione Provinciale di Pesaro e Urbino
Ufficio Provinciale - Territorio
Servizi Catastali

Visura per immobile

Situazione degli atti informatizzati al 28/11/2018

Data: 28/11/2018 - Ora: 11.40.52 Fine

Visura n.: T125093 Pag: 1

Dati della richiesta	Comune di PESARO (Codice: G479)
Catasto Fabbricati	Provincia di PESARO E URBINO
	Foglio: 25 Particella: 1071 Sub.: 50

Bene comune non censibile

N.	DATI IDENTIFICATIVI				DATI DI CLASSAMENTO							DATI DERIVANTI DA	
	Sezione Urbana	Foglio	Particella	Sub	Zona Cens.	Micro Zona	Categoria	Classe	Consistenza	Superficie Catastale	Rendita		
1		25	1071	50									Variazione del 20/11/2009 protocollo n. PS0201008 in atti dal 20/11/2009 UNITA AFFERENTI EDIFICATE SU AREA URBANA (n. 27150.1/2009)

Indirizzo VIA JURI GAGARIN SNC piano: S1;

Mappali Terreni Correlati

Codice Comune G479 - Sezione E - Foglio 25 - Particella 1071

Unità immobiliari n. 1

Visura telematica esente per fini istituzionali



Direzione Provinciale di Pesaro e Urbino
Ufficio Provinciale - Territorio
Servizi Catastali

Visura per immobile

Situazione degli atti informatizzati al 28/11/2018

Data: 28/11/2018 - Ora: 11.50.41 Fine
Visura n.: T132114 Pag: 1

Dati della richiesta	Comune di PESARO (Codice: G479)
Catasto Fabbricati	Provincia di PESARO E URBINO Foglio: 25 Particella: 1071 Sub.: 51

Bene comune non censibile

N.	DATI IDENTIFICATIVI				DATI DI CLASSAMENTO							DATI DERIVANTI DA
	Sezione Urbana	Foglio	Particella	Sub	Zona Cens.	Micro Zona	Categoria	Classe	Consistenza	Superficie Catastale	Rendita	
1		25	1071	51								Variazione del 20/11/2009 protocollo n. PS0201008 in atti dal 20/11/2009 UNITA AFFERENTI EDIFICATE SU AREA URBANA (n. 27150.1/2009)
Indirizzo		VIA JURI GAGARIN SNC piano: S1;										

Mappali Terreni Correlati
Codice Comune G479 - Sezione E - Foglio 25 - Particella 1071

Unità immobiliari n. 1

Visura telematica esente per fini istituzionali



Direzione Provinciale di Pesaro e Urbino
Ufficio Provinciale - Territorio
Servizi Catastali

Visura per immobile

Situazione degli atti informatizzati al 28/11/2018

Data: 28/11/2018 - Ora: 11.52.27 Fine
Visura n.: T133331 Pag: 1

Dati della richiesta	Comune di PESARO (Codice: G479)
Catasto Fabbricati	Provincia di PESARO E URBINO Foglio: 25 Particella: 1071 Sub.: 52

Bene comune non censibile

N.	DATI IDENTIFICATIVI				DATI DI CLASSAMENTO							DATI DERIVANTI DA
	Sezione Urbana	Foglio	Particella	Sub	Zona Cens.	Micro Zona	Categoria	Classe	Consistenza	Superficie Catastale	Rendita	
1		25	1071	52								Variazione del 20/11/2009 protocollo n. PS0201008 in atti dal 20/11/2009 UNITA AFFERENTI EDIFICATE SU AREA URBANA (n. 27150.1/2009)
Indirizzo		VIA JURI GAGARIN SNC piano: S1;										

Mappali Terreni Correlati
Codice Comune G479 - Sezione E - Foglio 25 - Particella 1071

Unità immobiliari n. 1

Visura telematica esente per fini istituzionali



Direzione Provinciale di Pesaro e Urbino
Ufficio Provinciale - Territorio
Servizi Catastali

Data: 28/11/2018 - Ora: 11.53.24 Fine

Visura n.: T133937 Pag: 1

Visura per immobile

Situazione degli atti informatizzati al 28/11/2018

Dati della richiesta	Comune di PESARO (Codice: G479)
Catasto Fabbricati	Provincia di PESARO E URBINO
	Foglio: 25 Particella: 1071 Sub.: 53

Bene comune non censibile

N.	DATI IDENTIFICATIVI				DATI DI CLASSAMENTO							DATI DERIVANTI DA
	Sezione Urbana	Foglio	Particella	Sub	Zona Cens.	Micro Zona	Categoria	Classe	Consistenza	Superficie Catastale	Rendita	
1		25	1071	53								Variazione del 20/11/2009 protocollo n. PS0201008 in atti dal 20/11/2009 UNITA AFFERENTI EDIFICATE SU AREA URBANA (n. 27150.1/2009)

Indirizzo VIA JURI GAGARIN SNC piano: S1;

Mappali Terreni Correlati
Codice Comune G479 - Sezione E - Foglio 25 - Particella 1071

Unità immobiliari n. 1

Visura telematica esente per fini istituzionali



Direzione Provinciale di Pesaro e Urbino
Ufficio Provinciale - Territorio
Servizi Catastali

Data: 28/11/2018 - Ora: 11.54.17 Fine

Visura n.: T134571 Pag: 1

Visura per immobile

Situazione degli atti informatizzati al 28/11/2018

Dati della richiesta	Comune di PESARO (Codice: G479)
Catasto Fabbricati	Provincia di PESARO E URBINO
	Foglio: 25 Particella: 1071 Sub.: 54

Bene comune non censibile

N.	DATI IDENTIFICATIVI				DATI DI CLASSAMENTO							DATI DERIVANTI DA
	Sezione Urbana	Foglio	Particella	Sub	Zona Cens.	Micro Zona	Categoria	Classe	Consistenza	Superficie Catastale	Rendita	
1		25	1071	54								Variazione del 20/11/2009 protocollo n. PS0201008 in atti dal 20/11/2009 UNITA AFFERENTI EDIFICATE SU AREA URBANA (n. 27150.1/2009)

Indirizzo VIA JURI GAGARIN SNC piano: S1;

Mappali Terreni Correlati
Codice Comune G479 - Sezione E - Foglio 25 - Particella 1071

Unità immobiliari n. 1

Visura telematica esente per fini istituzionali



Direzione Provinciale di Pesaro e Urbino
Ufficio Provinciale - Territorio
Servizi Catastali

Visura per immobile

Situazione degli atti informatizzati al 28/11/2018

Data: 28/11/2018 - Ora: 11.54.59 Fine

Visura n.: T135077 Pag: 1

Dati della richiesta	Comune di PESARO (Codice: G479)
Catasto Fabbricati	Provincia di PESARO E URBINO
	Foglio: 25 Particella: 1071 Sub.: 55

Bene comune non censibile

N.	DATI IDENTIFICATIVI				DATI DI CLASSAMENTO							DATI DERIVANTI DA
	Sezione Urbana	Foglio	Particella	Sub	Zona Cens.	Micro Zona	Categoria	Classe	Consistenza	Superficie Catastale	Rendita	
1		25	1071	55								Variazione del 20/11/2009 protocollo n. PS0201008 in atti dal 20/11/2009 UNITA AFFERENTI EDIFICATE SU AREA URBANA (n. 27150.1/2009)

Indirizzo VIA JURI GAGARIN SNC piano: S1;

Mappali Terreni Correlati
Codice Comune G479 - Sezione E - Foglio 25 - Particella 1071

Unità immobiliari n. 1

Visura telematica esente per fini istituzionali

4. DOCUMENTAZIONE FOTOGRAFICA







A G E N Z I A D E L D E M A N I O
Direzione Regionale Marche

FASCICOLO DEL BENE

PSB0512 PESARO



INDICE

- 1. DATI GENERALI**
 - 1.1. IDENTIFICAZIONE DEL BENE**
 - 1.2. LOCALIZZAZIONE**
 - 1.3. AEROFOTOGRAMMETRICO**
- 2. DESCRIZIONE SINTETICA**
- 3. DATI CATASTALI**
 - 3.1. ESTRATTO DI MAPPA**
 - 3.2. VISURE**
- 4. DOCUMENTAZIONE FOTOGRAFICA**

1. DATI GENERALI

1.1 IDENTIFICAZIONE DEL BENE

REGIONE	PROVINCIA	COMUNE	INDIRIZZO	GEOLOCALIZZAZIONE
Marche	Pesaro-Urbino	Pesaro	Via Yuri Gagarin SNC	43.908250, 12.873143 43.909343, 12.872455

DENOMINAZIONE IMMOBILE	CODICE SCHEDA	CODICE FABBRICATO
Polizia Di Stato, Poligono di Tiro e Aree di Servizio	PSB0512	PU0406001 PU0406002

SUPERFICIE LORDA MQ	VOLUME MC	IMMOBILE CIELO TERRA SI/NO	ATTUALMENTE IN USO SI/NO	TECNOLOGIA COSTRUTTIVA	BENE VINCOLATO >70 SI/NO	CLASSE EDIFICIO (ai sensi dell'OPCM n.3274/03)
5084	-	SI	SI	CEMENTO ARMATO	NO	IV

1.2 LOCALIZZAZIONE



1.3 AEROFOTOGRAMMETRICO



2. DESCRIZIONE SINTETICA

Il fabbricato "1" in oggetto consiste in un edificio di forma irregolare con struttura in cemento armato, solai di interpiano in latero cemento e copertura piena ospitante le apparecchiature tecnologiche.

L'immobile, che si sviluppa su quattro piani fuori terra e un piano interrato collegati da quattro vani scala, presenta gli esterni per la gran parte intonacati fatta eccezione per alcune porzioni rivestite con granito ricomposto.

Il fabbricato "2" consiste in un edificio di forma rettangolare lungo 85,30 mt e largo 9,80 mt con struttura portante costituita da moduli metallici prefabbricati che poggiano su basamenti in cemento armato.

L'immobile si suddivide in tre distinte sezioni e precisamente:

Sezione 1 nella quale ci sono l'accesso dotato di scala metallica, una sala riunioni, uffici amministrativi e servizi.

Sezione 2 che ospita la galleria di tiro (50 mt) accessibile dalla zona 1 attraverso delle porte di sicurezza.

Sezione 3 ospitante la sala macchine.

3. DATI CATASTALI

FOGLIO	PARTICELLA	SUBALTERNO
25	983	1
25	983	2
25	985	-

3.1 ESTRATTO DI MAPPA



3.2 VISURE

		Direzione Provinciale di Pesaro e Urbino Ufficio Provinciale - Territorio Servizi Catastali		Data: 29/11/2018 - Ora: 11.22.41 Fine Visura n.: T129555 Pag: 1								
<h2 style="margin: 0;">Visura per immobile</h2> <h3 style="margin: 0;">Situazione degli atti informatizzati al 29/11/2018</h3>												
Dati della richiesta		Comune di PESARO (Codice: G479) Provincia di PESARO E URBINO Catasto Fabbricati Foglio: 25 Particella: 983 Sub.: 1										
Unità immobiliare												
N.	DATI IDENTIFICATIVI				DATI DI CLASSAMENTO						DATI DERIVANTI DA	
	Sezione Urbana	Foglio 25	Particella 983	Sub 1	Zona Cens. 2	Micro Zona	Categoria B/1	Classe U	Consistenza 11105 m ²	Superficie Catastale	Rendita Euro 7.455,79	VARIAZIONE TOPONOMASTICA del 19/08/2013 protocollo n. PS0086899 in atti dal 19/08/2013 VARIAZIONE DI TOPONOMASTICA (n. 23169.1/2013)
Indirizzo		VIA JURI GAGARIN SNC piano: S1-T-1-2-3;										
Annotazioni		Classamento e rendita validati (D.M. 701/94)										
INTESTATO												
N.	DATI ANAGRAFICI				CODICE FISCALE		DIRITTI E ONERI REALI					
1	DEMANIO DELLO STATO con sede in ROMA				80193210582*		(1) Proprietà per 1000/1000					
DATI DERIVANTI DA		COSTITUZIONE del 23/09/2004 protocollo n. PS0185710 in atti dal 23/09/2004 Registrazione: COSTITUZIONE (n. 7270.1/2004)										
Mappali Terreni Correlati Codice Comune G479 - Sezione E - Foglio 25 - Particella 983 Unità immobiliari n. 1 Visura telematica esente per fini istituzionali * Codice Fiscale Validato in Anagrafe Tributaria												

		Direzione Provinciale di Pesaro e Urbino Ufficio Provinciale - Territorio Servizi Catastali		Data: 29/11/2018 - Ora: 11.23.39 Fine Visura n.: T130206 Pag: 1								
<h2 style="margin: 0;">Visura per immobile</h2> <h3 style="margin: 0;">Situazione degli atti informatizzati al 29/11/2018</h3>												
Dati della richiesta		Comune di PESARO (Codice: G479) Provincia di PESARO E URBINO Catasto Fabbricati Foglio: 25 Particella: 983 Sub.: 2										
Unità immobiliare												
N.	DATI IDENTIFICATIVI				DATI DI CLASSAMENTO						DATI DERIVANTI DA	
	Sezione Urbana	Foglio 25	Particella 983	Sub 2	Zona Cens. 2	Micro Zona	Categoria A/3	Classe 1	Consistenza 8 vani	Superficie Catastale Totale: 203 m ² Totale escluse aree scoperte**: 189 m ²	Rendita Euro 347,06	Variazione del 09/11/2015 - Inserimento in visura dei dati di superficie.
Indirizzo		VIA JURI GAGARIN SNC piano: 1;										
Annotazioni		Classamento e rendita validati (D.M. 701/94)										
INTESTATO												
N.	DATI ANAGRAFICI				CODICE FISCALE		DIRITTI E ONERI REALI					
1	DEMANIO DELLO STATO con sede in ROMA				80193210582*		(1) Proprietà per 1000/1000					
DATI DERIVANTI DA		COSTITUZIONE del 23/09/2004 protocollo n. PS0185710 in atti dal 23/09/2004 Registrazione: COSTITUZIONE (n. 7270.1/2004)										
Mappali Terreni Correlati Codice Comune G479 - Sezione E - Foglio 25 - Particella 983 Unità immobiliari n. 1 Visura telematica esente per fini istituzionali * Codice Fiscale Validato in Anagrafe Tributaria ** Si intendono escluse le "superfici di balconi, terrazzi e aree scoperte pertinenziali e accessorie, comunicanti o non comunicanti" (cf. Provvedimento del Direttore dell'Agenzia delle Entrate 29 marzo 2013).												



Direzione Provinciale di Pesaro e Urbino
Ufficio Provinciale - Territorio
Servizi Catastali

Visura per immobile

Situazione degli atti informatizzati al 29/11/2018

Data: 29/11/2018 - Ora: 11.24.51 Fine
Visura n.: T130995 Pag: 1

Dati della richiesta	Comune di PESARO (Codice: G479) Provincia di PESARO E URBINO
Catasto Fabbricati	Foglio: 25 Particella: 985

Unità immobiliare

N.	DATI IDENTIFICATIVI				DATI DI CLASSAMENTO						DATI DERIVANTI DA	
	Sezione Urbana	Foglio	Particella	Sub	Zona Cens.	Micro Zona	Categoria	Classe	Consistenza	Superficie Catastale		Rendita
1		25	985		2		B/1	U	2985 m²		Euro 2.004,10	VARIAZIONE TOPONOMASTICA del 19/08/2013 protocollo n. PS0086901 in atti dal 19/08/2013 VARIAZIONE DI TOPONOMASTICA (n. 23171.1/2013)

Indirizzo VIA JURI GAGARIN SNC piano: T.

Annotazioni classamento e rendita non rettificati entro dodici mesi dalla data di iscrizione in atti della dichiarazione (D.M. 701/94)

INTESTATO

N.	DATI ANAGRAFICI	CODICE FISCALE	DIRITTI E ONERI REALI
1	DEMANIO DELLO STATO con sede in ROMA	80193210582*	(1) Proprieta' per 1000/1000
DATI DERIVANTI DA	COSTITUZIONE del 23/09/2004 protocollo n. PS0185711 in atti dal 23/09/2004 Registrazione: COSTITUZIONE (n. 7271.1/2004)		

Mappali Terreni Correlati

Codice Comune G479 - Sezione E - Foglio 25 - Particella 985

Unità immobiliari n. 1

Visura telematica esente per fini istituzionali

* Codice Fiscale Validato in Anagrafe Tributaria

4. DOCUMENTAZIONE FOTOGRAFICA



