



AGENZIA DEL DEMANIO

Direzione Regionale Liguria

## AVVISO DI VENDITA

Avviso prot. n. 2023/ 7013

### L'AGENZIA DEL DEMANIO

istituita con il Decreto Legislativo 30 luglio 1999, n. 300 con la finalità di amministrare e gestire in nome e per conto dello Stato i beni immobili di proprietà statale, trasformata in Ente Pubblico Economico con Decreto Legislativo del 03.07.2003, n. 173:

#### RENDE NOTO CHE

ai sensi dell'art. 1, commi 436, lett. a) e 437, così come modificati dall'art. 2, comma 223, della L. 23 dicembre 2009, n. 191, e comma 438 della L. 30 dicembre 2004, n. 311, intende procedere all'alienazione, a trattativa privata, a corpo e non a misura, nello stato di fatto e di diritto in cui attualmente si trovano, dei seguenti beni immobili di proprietà dello Stato:

| Lotto | DATI IDENTIFICATIVI<br>Scheda, Comune,<br>indirizzo, interno, Dati<br>Catastali, superficie,<br>Stato occupazionale e<br>manutentivo.   | DESCRIZIONE DEL BENE   | PREZZO<br>BASE -<br>CAUZIONE         | REFERENTE   |
|-------|---|--|--------------------------------------|---|
| 1     | <p>Scheda: IMB0129/P</p> <p>Comune: Ventimiglia (IM)<br/>Via C. Gallardi, 9.</p> <p>Catasto:<br/>C.F.<br/>Fg. 56 P.Ia. 878<br/>Sub. 71<br/>Categoria: A/5</p> <p>Superficie 55,00 Mq</p> <p>Stato occupazionale:<br/>Libero</p> <p>Stato manutentivo:<br/>Buono</p> | <p>Appartamento sito nel comune di Ventimiglia (IM) in Via C. Gallardi 9 identificato all'interno 32.</p> <p>L'unità immobiliare è inserita all'interno del compendio denominato "Ex Caserme Gallardi", posto al primo piano Scala A, privo di ascensore.</p> <p>Composto di n.4 ambienti: ingresso/soggiorno, angolo cottura, bagno e camera.</p> <p>Non presenta difformità catastali. Impianto di riscaldamento assente. Attestato energetico in corso di predisposizione.</p> <p>Attualmente il bene risulta libero.</p> <p>Il bene non è sottoposto alle disposizioni dell'art. 12 del D.Lgs n. 42/2004.</p> <p><i>"Il bene si vende nello stato di fatto, anche relativo agli impianti, e di diritto in cui attualmente si trova e si rende noto che nella determinazione del prezzo si è tenuto conto di tutte le condizioni manutentive dello stesso".</i></p> | <p>€ 22.343,40</p> <p>€ 2.234,34</p> | <p>Luca Sanna<br/>Tel. 010 / 5373329<br/>e-mail:<br/><a href="mailto:luca.sanna@agenziademanio.it">luca.sanna@agenziademanio.it</a></p> |


|   |  |   |                  |   |
|---|--|---|------------------|---|
| 2 | <p>Scheda: IMB0129/P</p> <p>Comune: Ventimiglia (IM)<br/>Via C. Gallardi, 9.</p> <p>Catasto:<br/>C.F.<br/>Fg. 56 P.IIa. 878<br/>Sub. 89<br/>Categoria: A/5</p> <p>Superficie 90,00 Mq</p> <p>Stato occupazionale:<br/>Libero</p> <p>Stato manutentivo:<br/>Sufficiente</p>     | <p>Appartamento sito nel comune di Ventimiglia (IM) in Via C. Gallardi 9 identificato all'interno 70.<br/>L'unità immobiliare è inserita all'interno del compendio denominato "Ex Caserme Gallardi", posto al secondo piano Scala A, privo di ascensore</p> <p>Composto di n.5 ambienti: ingresso/disimpegno, n. 2 camere cucina e bagno.</p> <p>Non presenta difformità catastali.<br/>Impianto di riscaldamento assente.<br/>Attestato energetico in corso di predisposizione.</p> <p>Attualmente il bene risulta libero.</p> <p>Il bene non è sottoposto alle disposizioni dell'art. 12 del D.Lgs n. 42/2004</p> <p><i>"Il bene si vende nello stato di fatto, anche relativo agli impianti, e di diritto in cui attualmente si trova e si rende noto che nella determinazione del prezzo si è tenuto conto di tutte le condizioni manutentive dello stesso"</i></p>   | €. 35.105,40     | <p>Luca Sanna<br/>Tel. 010 / 5373329<br/>e-mail:<br/><a href="mailto:luca.sanna@agenziademanio.it">luca.sanna@agenziademanio.it</a></p> |
|   |  |   | €. 3.510,54      |   |
|   |  |   |                  |   |
| 3 | <p>Scheda: IMB0836</p> <p>Comune: Sanremo (IM)<br/>Via Martiri della Libertà,4</p> <p>Catasto:<br/>C.F.<br/>Fg. 33 P.IIa. 1480<br/>Sub. 19<br/>Categoria: A/3</p> <p>Superficie 113,00 Mq</p> <p>Stato occupazionale:<br/>Libero</p> <p>Stato manutentivo:<br/>sufficiente</p> | <p>Appartamento posto all'interno di un edificio residenziale sito nel comune di Sanremo (IM) in Via Martiri della Libertà 4 ed accessibile anche da Via Francia 50.<br/>L'Appartamento, posto al sesto piano ed identificato all'interno 18 è servito da un ascensore condominiale ed è composto da n. 7 vani, compresi un bagno, una cucina abitabile ed un ripostiglio, oltre a n. 2 ampi terrazzi uno dei quali vista mare.</p> <p>Non presenta difformità catastali.<br/>Impianto elettrico e di riscaldamento risalenti all'epoca della costruzione, privi di certificazione.</p> <p>Presenti n. 2 impianti di condizionamento inverter con split.<br/>Infissi in legno con vetro singolo.<br/>Infissi esterni costituiti da tapparelle avvolgibili in legno.</p> <p>Classe energetica G, EP gl, nren 121,07 Kwh/mq anno.</p> <p>Il bene non è sottoposto alle disposizioni dell'art. 12 del D.Lgs n. 42/2004 in quanto edificato da meno di settanta anni.</p> <p><i>"Il bene si vende nello stato di fatto, anche relativo agli impianti, e di diritto in cui attualmente si trova e si rende noto che nella determinazione del prezzo si è tenuto conto di tutte le condizioni manutentive dello stesso"</i></p> | €.<br>164.900,00 | <p>Luca Sanna<br/>Tel. 010 / 5373329<br/>e-mail:<br/><a href="mailto:luca.sanna@agenziademanio.it">luca.sanna@agenziademanio.it</a></p> |
|   |  |   | €. 16.490,00     |   |

|   |  |  |              |   |
|---|--|--|--------------|---|
| 4 | <p>Scheda: IMB0840</p> <p>Comune: Sanremo (IM)<br/>Via Pietro Agosti, 213</p> <p>Catasto:<br/>C.F.<br/>Fg. 33 P.IIa. 447<br/>Sub. 40<br/>Categoria: A/2</p> <p>Superficie 37,00 Mq</p> <p>Stato occupazionale:<br/>Libero</p> <p>Stato manutentivo:<br/>Mediocre</p>         | <p>Appartamento posto all'interno di un edificio sito in zona semicentrale del comune di Sanremo (IM) in Via Pietro Agosti, 213.<br/>L'Appartamento, posto al piano terzo, servito da un ascensore condominiale è composto da n. 3 vani, (cucina, camera e bagno), oltre ad un piccola loggia esterna.</p> <p>Non presenta difformità catastali.</p> <p>Classe energetica G, EP gl, nren 157,98 Kwh/mq anno.</p> <p>Il bene non è sottoposto alle disposizioni dell'art. 12 del D.Lgs n. 42/2004 in quanto edificato da meno di settanta anni.</p> <p><i>"Il bene si vende nello stato di fatto, anche relativo agli impianti, e di diritto in cui attualmente si trova e si rende noto che nella determinazione del prezzo si è tenuto conto di tutte le condizioni manutentive dello stesso"</i></p> | €. 56.000,00 | <p>Luca Sanna<br/>Tel. 010 / 5373329<br/>e-mail:<br/><a href="mailto:luca.sanna@agenziademanio.it">luca.sanna@agenziademanio.it</a></p> |
|   |  |  | €. 5.600,00  |   |
| 5 | <p>Scheda: IMB0843</p> <p>Comune: Sanremo (IM)<br/>Via Martiri della Libertà,4</p> <p>Catasto:<br/>C.F.<br/>Fg. 33 P.IIa. 1480<br/>Sub. 22<br/>Categoria: C/2</p> <p>Superficie 8,00 Mq</p> <p>Stato occupazionale:<br/>Libero</p> <p>Stato manutentivo:<br/>sufficiente</p> | <p>Magazzino posto all'interno di un edificio residenziale sito nel comune di Sanremo (IM) in Via Martiri della Libertà 4, situato al piano terra.</p> <p>Dotato di impianto di illuminazione.<br/>Non presenta difformità catastali.</p> <p>Magazzino esente APE ex D.Lgs. n. 192/2005 e ss.mm.ii.</p> <p>Il bene non è sottoposto alle disposizioni dell'art. 12 del D.Lgs n. 42/2004</p> <p><i>"Il bene si vende nello stato di fatto, anche relativo agli impianti, e di diritto in cui attualmente si trova e si rende noto che nella determinazione del prezzo si è tenuto conto di tutte le condizioni manutentive dello stesso"</i></p>  | €. 15.300,00 | <p>Luca Sanna<br/>Tel. 010 / 5373329<br/>e-mail:<br/><a href="mailto:luca.sanna@agenziademanio.it">luca.sanna@agenziademanio.it</a></p> |
|   |  |  | €. 1.530,00  |   |

2

|   |   |  |             |   |
|---|---|--|-------------|---|
| 6 | <p>Scheda: SPB0670</p> <p>Comune<br/>Santo Stefano di Magra (SP)<br/>Località Molinazzi</p> <p>Catasto:<br/>C.T.<br/>foglio 17 P.IIa. 656<br/>Qualità/Classe:<br/>Seminativo / 3</p> <p>Superficie : 4200,00 mq</p> <p>Stato occupazionale:<br/>Libero</p> <p>Stato manutentivo:<br/>discreto</p>                     | <p>Terreno agricolo, ex alveo di una piccola derivazione del torrente Molini, situato nella zona sud periferica del Comune di Santo Stefano di Magra e più precisamente in località Molinazzi.<br/>L'appezzamento presenta giacitura pianeggiante, ha conformazione a poligono irregolare, stretta ed allungata; è possibile accedere all'area in oggetto sia da via Indipendenza, sia da via Pratolino, entrambe consentono di raggiungere la strada sterrata che conduce all'appezzamento.<br/>L'immobile ricade all'interno del vincolo inerente le aree inondate pertanto l'attività edificatoria non è consentita.</p> <p>Terreno esente APE ex D.Lgs. n. 192/2005 e ss.mm.ii.</p> <p>L'area ricade in ambito di conservazione della connessione tra collina e piana: AC-V4.</p> <p>Il bene non è sottoposto alle disposizioni dell'art. 12 del D.Lgs n. 42/2004</p> <p><i>"Il bene si vende nello stato di fatto, anche relativo agli impianti, e di diritto in cui attualmente si trova e si rende noto che nella determinazione del prezzo si è tenuto conto di tutte le condizioni manutentive dello stesso".</i></p> | € 12.015,00 | <p>Chiara Varini<br/>Tel.010.5373352<br/><a href="mailto:chiara.varini@agenziademano.it">chiara.varini@agenziademano.it</a></p> |
|   |   |  | € 1,201,50  |   |
| 7 | <p>Scheda: SPB0836</p> <p>Comune<br/>La Spezia</p> <p>Catasto:<br/>C.F.<br/>foglio 44<br/>P.IIa. 656 Sub. 8<br/>P.IIa. 477 Sub. 2</p> <p>Categoria: A/10<br/>Classe: 1<br/>Consistenza: 3 vani</p> <p>Superficie catastale :<br/>83,00 mq</p> <p>Stato occupazionale:<br/>Libero</p> <p>Stato manutentivo: ottimo</p> | <p>Locale ad uso ufficio composto da un locale uso ufficio, n. 1 bagno con antibagno, n. 1 ripostiglio e n. 1 lastrico solare non calpestabile, situato nel comune di La Spezia in Via San Bartolomeo civ. 228.<br/>Il bene si presenta in ottimo stato manutentivo, ed esclusione del locale W.C., ove sulla muratura interna sono presenti segni di infiltrazione provenienti dai soprastanti lastrici solari.<br/>Il bene è dotato di impianto elettrico, idrico, fognario, condizionamento e di rilevazione incendi.<br/>Il bene ricade in zona "Ambiti di conservazione in area urbanizzata art. 12"</p> <p>Classe energetica G, EP gl, nren 157,98 Kwh/mq anno</p> <p>Il bene non è sottoposto alle disposizioni dell'art. 12 del D.Lgs n. 42/2004</p> <p><i>"Il bene si vende nello stato di fatto, anche relativo agli impianti, e di diritto in cui attualmente si trova e si rende noto che nella determinazione del prezzo si è tenuto conto di tutte le condizioni manutentive dello stesso".</i></p>  | € 79.160,00 | <p>Chiara Varini<br/>Tel.010.5373352<br/><a href="mailto:chiara.varini@agenziademano.it">chiara.varini@agenziademano.it</a></p> |
|   |   |  | € 7.916,00  |   |

5

|   |   |   |  |   |
|---|---|---|--|---|
| 8 | <p>Scheda:<br/>SPB0730 parte</p> <p>Comune:<br/>Vezzano Ligure<br/>Via Arenelle, località<br/>Piano Vezzano I.</p> <p>Catasto:<br/>C.T.<br/>Fg. 11 P.IIa. 23<br/>Qualità/Classe:<br/>Pascolo / U</p> <p>Superficie : 3.270,00 mq</p> <p>Stato occupazionale:<br/>libero</p> <p>Stato manutentivo:<br/>discreto</p>                                      | <p>Terreno agricolo incolto ubicato in località Piano Vezzano I, posto a sinistra del fiume Magra. Il terreno presenta una forma trapezoidale, ha giacitura pianeggiante, è disposto su un unico livello e non è recintato. L'immobile è accessibile con veicoli a motore ed è delimitato lungo il lato ovest da via Arenelle, confina a nord con altri terreni agricoli.</p> <p>L'area ricade in ambito Parco agricolo produttivo della piana – Area produttiva A.</p> <p>Terreno esente APE ex D.Lgs. n. 192/2005 e ss.mm.ii.</p> <p>Il bene non è sottoposto alle disposizioni dell'art. 12 del D.Lgs n. 42/2004</p> <p><i>"Il bene si vende nello stato di fatto, anche relativo agli impianti, e di diritto in cui attualmente si trova e si rende noto che nella determinazione del prezzo si è tenuto conto di tutte le condizioni manutentive dello stesso".</i></p>        | <p>€. 19.011,60</p> <p>€. 1.901,16</p> | <p>Chiara Varini<br/>Tel.010.5373352<br/><a href="mailto:chiara.varini@agenziademanio.it">chiara.varini@agenziademanio.it</a></p>   |
| 9 | <p>Scheda:<br/>SPB0730 parte</p> <p>Comune:<br/>Vezzano Ligure<br/>Via Arenelle, località<br/>Piano Vezzano I.</p> <p>Catasto:<br/>C.T.<br/>Fg. 11 P.IIe. 114 – 115<br/>Qualità/Classe:<br/>Semin. Irrig. / 2<br/>Semin. Irr. Arb. / 2</p> <p>Superficie : 3560,00 mq</p> <p>Stato occupazionale:<br/>libero</p> <p>Stato manutentivo:<br/>discreto</p> | <p>Terreno agricolo incolto ubicato in località Piano Vezzano I, posto a sinistra del fiume Magra. Il terreno presenta una forma abbastanza regolare, ha giacitura pianeggiante, è disposto su un unico livello e non è recintato. L'immobile è accessibile con veicoli a motore ed è delimitato lungo il lato ovest da via Arenelle, confina a nord con altri terreni agricoli.</p> <p>L'area ricade in ambito Parco agricolo produttivo della piana – Area produttiva A.</p> <p>Terreno esente APE ex D.Lgs. n. 192/2005 e ss.mm.ii.</p> <p>Il bene non è sottoposto alle disposizioni dell'art. 12 del D.Lgs n. 42/2004</p> <p><i>"Il bene si vende nello stato di fatto, anche relativo agli impianti, e di diritto in cui attualmente si trova e si rende noto che nella determinazione del prezzo si è tenuto conto di tutte le condizioni manutentive dello stesso".</i></p> | <p>€. 18.628,20</p> <p>€. 1.862,82</p> | <p>Chiara Varini<br/>Tel.010.5373352<br/><a href="mailto:chiara.vanni@agenziademanio.it">chiara.vanni@agenziademanio.it</a></p>  |

|    |  |  |              |   |
|----|--|--|--------------|---|
| 10 | <p>Scheda:<br/>SPB0730 parte</p> <p>Comune:<br/>Vezzano Ligure<br/>Via Arenelle, località<br/>Piano Vezzano I.</p> <p>Catasto:<br/>C.T.<br/>Fg. 11 P.IIa. 107 – 108<br/>Qualità/Classe:<br/>Seminativo / 3</p> <p>Fg. 11 P.IIa. - 109<br/>Qualità/Classe:<br/>Semin. Irrig. / 2</p> <p>Superficie : 3050,00 mq</p> <p>Stato occupazionale:<br/>libero</p> <p>Stato manutentivo:<br/>discreto</p> | <p>Terreno agricolo incolto ubicato in località Piano Vezzano I, posto a sinistra del fiume Magra. Il terreno presenta una forma trapezoidale, ha giacitura pianeggiante, è disposto su un unico livello e non è recintato. L'immobile è accessibile con veicoli a motore ed è delimitato lungo il lato ovest da via Arenelle, confina a nord con altri terreni agricoli.</p> <p>L'area ricade in ambito Parco agricolo produttivo della piana – Area produttiva A.</p> <p>Terreno esente APE ex D.Lgs. n. 192/2005 e ss.mm.ii.</p> <p>Il bene non è sottoposto alle disposizioni dell'art. 12 del D.Lgs n. 42/2004</p> <p><i>"Il bene si vende nello stato di fatto, anche relativo agli impianti, e di diritto in cui attualmente si trova e si rende noto che nella determinazione del prezzo si è tenuto conto di tutte le condizioni manutentive dello stesso".</i></p> | €. 15.959,70 | <p>Chiara Varini<br/>Tel.010.5373352<br/><a href="mailto:chiara.varini@agenziademano.it">chiara.varini@agenziademano.it</a></p> |
|    |  |  | €. 1.595,97  |   |
| 11 | <p>Scheda:<br/>SPB0730 parte</p> <p>Comune:<br/>Vezzano Ligure<br/>Via Arenelle, località<br/>Piano Vezzano I.</p> <p>Catasto:<br/>C.T. Fg. 11 P.IIe. 104 – 105<br/>Qualità/Classe:<br/>Semin. Arbor. / 3</p> <p>Superficie : 390,00 mq</p> <p>Stato occupazionale:<br/>libero</p> <p>Stato manutentivo:<br/>discreto</p>  | <p>Terreno agricolo incolto ubicato in località Piano Vezzano I, posto a sinistra del fiume Magra. Il terreno presenta una forma triangolare, ha giacitura pianeggiante, è disposto su un unico livello e non è recintato. L'immobile è accessibile con veicoli a motore ed è delimitato lungo il lato ovest da via Arenelle, confina a nord con altri terreni agricoli.</p> <p>L'area ricade in ambito Parco agricolo produttivo della piana – Area produttiva A.</p> <p>Terreno esente APE ex D.Lgs. n. 192/2005 e ss.mm.ii.</p> <p>Il bene non è sottoposto alle disposizioni dell'art. 12 del D.Lgs n. 42/2004</p> <p><i>"Il bene si vende nello stato di fatto, anche relativo agli impianti, e di diritto in cui attualmente si trova e si rende noto che nella determinazione del prezzo si è tenuto conto di tutte le condizioni manutentive dello stesso".</i></p>  | €. 1.944,90  | <p>Chiara Varini<br/>Tel.010.5373352<br/><a href="mailto:chiara.varini@agenziademano.it">chiara.varini@agenziademano.it</a></p> |
|    |  |  | €. 194,49    |   |

5

|    |  |   |                     |   |
|----|--|---|---------------------|---|
| 12 | <p>Scheda:<br/>SPB0730 parte</p> <p>Comune:<br/>Vezzano Ligure<br/>Via Arenelle, località<br/>Piano Vezzano I.</p> <p>Catasto:<br/>C.T. Fg. 11 P.IIa.20<br/>Qualità/Classe:<br/>Semin. Irr. Arb. / 2</p> <p>C.T. Fg. 11 P.IIa. 35<br/>Qualità/Classe:<br/>Pascolo / U</p> <p>Superficie: 2.460,00 mq</p> <p>Stato occupazionale:<br/>libero</p> <p>Stato manutentivo:<br/>discreto</p> | <p>Terreno agricolo incolto ubicato in località Piano Vezzano I, posto a sinistra del fiume Magra. Il terreno presenta una forma abbastanza regolare, con giacitura pianeggiante, è disposto su un unico livello e non è recintato. L'immobile è accessibile con veicoli a motore ed è delimitato lungo il lato ovest da via Arenelle, confina a nord con altri terreni agricoli. L'area ricade in ambito Parco agricolo produttivo della piana – Area produttiva A.</p> <p>Terreno esente APE ex D.Lgs. n. 192/2005 e ss.mm.ii.</p> <p>Il bene non è sottoposto alle disposizioni dell'art. 12 del D.Lgs n. 42/2004</p> <p><i>"Il bene si vende nello stato di fatto, anche relativo agli impianti, e di diritto in cui attualmente si trova e si rende noto che nella determinazione del prezzo si è tenuto conto di tutte le condizioni manutentive dello stesso".</i></p> | <p>€. 13.482,90</p> | <p>Chiara Varini<br/>Tel.010.5373352<br/><a href="mailto:chiara.varini@agenziaedemano.it">chiara.varini@agenziaedemano.it</a></p> |
|    | <p>Superficie : 4.790,00 mq</p> <p>Stato occupazionale:<br/>libero</p> <p>Stato manutentivo:<br/>discreto</p>  | <p>Terreno agricolo incolto ubicato in località Piano Vezzano I, posto a sinistra del fiume Magra. Il terreno presenta una forma rettangolare, ha giacitura pianeggiante, è disposto su un unico livello e non è recintato. L'immobile è accessibile con veicoli a motore ed è delimitato lungo il lato ovest da via Arenelle, confina a nord con altri terreni agricoli. L'area ricade in ambito Parco agricolo produttivo della piana – Area produttiva A.</p> <p>Terreno esente APE ex D.Lgs. n. 192/2005 e ss.mm.ii.</p> <p>Il bene non è sottoposto alle disposizioni dell'art. 12 del D.Lgs n. 42/2004</p> <p><i>"Il bene si vende nello stato di fatto, anche relativo agli impianti, e di diritto in cui attualmente si trova e si rende noto che nella determinazione del prezzo si è tenuto conto di tutte le condizioni manutentive dello stesso".</i></p>         | <p>€. 26.383,50</p> |   |




|    |  |  |              |   |
|----|--|--|--------------|---|
| 14 | <p>Scheda: SPB0731 parte<br/>Comune: Santo Stefano di Magra, località Macchia.</p> <p>Catasto:<br/>C.T. Fg. 2 P.IIe. 251, 518, 521<br/>Qualità/Classe:<br/>Seminativo Irr / 3</p> <p>C.T. Fg. 2 P.IIa. 517<br/>Qualità/Classe:<br/>Seminativo Irr Arb/ 3</p> <p>C.T. Fg. 2 P.IIa. 520<br/>Qualità/Classe:<br/>Pascolo / 1</p> <p>C.T. Fg. 2 P.IIa. 533<br/>Qualità/Classe:<br/>Fabbricato rurale</p> <p>Superficie : 4.499,00 mq</p> <p>Stato occupazionale:<br/>occupato</p> <p>Stato manutentivo:<br/>discreto</p> | <p>Terreni agricoli di superficie fondiaria pari a 4.400,00 mq, sui quali insiste un fabbricato rurale di ridotte dimensioni - a 40,00 mq – ad uso deposito attrezzi.</p> <p>I terreni sono ubicati nel comune di Santo Stefano di Magra in Loc. Macchia e sono raggiungibili attraverso una strada vicinale che si diparte dalla vicina Via Arenelle.</p> <p>I terreni ricadono in zona Ac-V2. Ambito di conservazione della connessione territoriale del Fiume Magra. Si precisa che secondo il Piano del Parco Naturale Regionale di Monte Marcello-Magra, i terreni ricadono in area classificata "Ac-V2 Ambito di conservazione del fiume Magra"</p> <p>Terreno esente APE ex D.Lgs. n. 192/2005 e ss.mm.ii.</p> <p>Il bene non è sottoposto alle disposizioni dell'art. 12 del D.Lgs n. 42/2004</p> <p><i>"Il bene si vende nello stato di fatto, anche relativo agli impianti, e di diritto in cui attualmente si trova e si rende noto che nella determinazione del prezzo si è tenuto conto di tutte le condizioni manutentive dello stesso".</i></p> | €. 37.656,63 | <p>Luca Sanna<br/>Tel. 010 / 5373329<br/>e-mail:<br/><a href="mailto:luca.sanna@agenziademanio.it">luca.sanna@agenziademanio.it</a></p> |
| 15 | <p>Scheda SPB0844 parte</p> <p>Comune: Arcola – Via delle Ville, località Fresonara</p> <p>Catasto: C.T.<br/>Fg. 1 P.IIa. 585<br/>Qualità/Classe:<br/>Bosco Ceduo / 2</p> <p>Superficie : 2.826.00 mq.</p> <p>Stato occupazionale:<br/>occupato con titolo scaduto</p> <p>Stato manutentivo:<br/>scarso</p>  | <p>Terreno a forma di ferro di cavallo caratterizzato da giacitura acclive e natura boschiva, che si sviluppa in fregio e a confine con la strada pubblica comunale denominata via delle Ville e risulta caratterizzato dalla presenza di vegetazione fitta a medio ed alto fusto. L'area ricade in zona E1-verde privato di rispetto</p> <p>Terreno esente APE ex D.Lgs. n. 192/2005 e ss.mm.ii.</p> <p>Il bene non è sottoposto alle disposizioni dell'art. 12 del D.Lgs n. 42/2004</p> <p><i>"Il bene si vende nello stato di fatto, anche relativo agli impianti, e di diritto in cui attualmente si trova e si rende noto che nella determinazione del prezzo si è tenuto conto di tutte le condizioni manutentive dello stesso".</i></p>   | €. 1.070,00  | <p>Chiara Varini<br/>Tel.010.5373352<br/><a href="mailto:chiara.varini@agenziademanio.it">chiara.varini@agenziademanio.it</a></p>       |



|    |   |   |  |   |
|----|---|---|--|---|
| 16 | <p>Scheda: SPB0885</p> <p>Comune: Sesta Godano località Merzò (Sp).</p> <p>Catasto:<br/>C.F. e C.T. Fg. 53<br/>P.IIe 110 - 616 -617<br/>Categoria: A/3</p> <p>Superficie scoperta:<br/>240,54 mq<br/>Superficie coperta:<br/>259,82 mq</p> <p>Stato occupazionale:<br/>libero</p> <p>Stato manutentivo:<br/>discreto</p>  | <p>Immobile ubicato in frazione del Comune di Sesta Godano denominata località Merzò. Edificio adibito a residenza e di un'area di pertinenza adibita a giardino. La parte abitativa, priva di ascensore, disposta su due piani fuori terra, presenta una struttura portante verticale in muratura; la copertura è a due falde con struttura in travi lignee e manto di copertura in tegole marsigliesi. Piano terreno: sono presenti quattro locali adibiti a cantina, accessibili direttamente dal lato Nord dell'edificio e tra loro comunicanti, più un piccolo locale adibito a servizio igienico. Piano Primo: l'accesso al piano abitato avviene mediante rampa di scala esterna in battuto di cemento posto sul lato Est dell'edificio. Dal vano ingresso è possibile accedere al locale igienico, posto a quota più elevata, attraverso una rampa di scala. Dal vano ingresso si accede alla zona giorno costituita da soggiorno, cucina e un piccolo terrazzo. Dal soggiorno si accede alla zona notte, mediante disimpegno che collega le due camere presenti. La camera affaccia su un ampio terrazzo di circa 22,33 mq. Il terreno ricade in zona E4 -agricola.</p> <p>Classe energetica G, EP gl,nren 359,71 kWh/mq anno.</p> <p>Il bene, come da esito espresso da parte del MIC, non presenta i requisiti di interesse ai sensi del D. Lgs. n. 42/2004</p> <p><i>"Il bene si vende nello stato di fatto, anche relativo agli impianti, e di diritto in cui attualmente si trova e si rende noto che nella determinazione del prezzo si è tenuto conto di tutte le condizioni manutentive dello stesso".</i></p> | €. 67.860,00   | <p>Chiara Varini<br/>Tel.010.5373352<br/><a href="mailto:chiara.varini@agenziademano.it">chiara.varini@agenziademano.it</a></p> |
|    |   |   | <p>€. 6.786,00</p>                                     |   |
| 17 | <p>Scheda: SPB0736</p> <p>Comune: Follo (SP)<br/>Loc. Pian Di Follo, Via Greti di Durasca</p> <p>Catasto:<br/>C.T. Fg 20 P.IIa. 2078<br/>Qualità/Classe:<br/>Pascolo / U</p> <p>Superficie : 2.480,00 mq</p> <p>Stato occupazionale:<br/>occupato con regolare contratto di locazione</p> <p>Stato manutentivo: buono</p> | <p>Terreno ubicato nella zona Pian di Follo del Comune di Follo di natura pianeggiante con fondo completamente in ghiaia adibito a piazzale industriale. L'area è recintata e sulla stessa sono presenti due rampe di cemento ed una cella frigorifera utilizzate dalla Società che occupa l'area in forza di regolare contratto di locazione.</p> <p>L'area ricade in parte in zona ambiti produttivi saturi e in parte in zona servizi.</p> <p>Terreno esente APE ex D.Lgs. n. 192/2005 e ss.mm.ii.</p> <p>Il bene non è sottoposto alle disposizioni dell'art. 12 del D.Lgs n. 42/2004</p> <p><i>"Il bene si vende nello stato di fatto, anche relativo agli impianti, e di diritto in cui attualmente si trova e si rende noto che nella determinazione del prezzo si è tenuto conto di tutte le condizioni manutentive dello stesso".</i></p>  | €. 62.460,00   | <p>Chiara Varini<br/>Tel.010.5373352<br/><a href="mailto:chiara.varini@agenziademano.it">chiara.varini@agenziademano.it</a></p> |
|    |   |   | <p>€. 6.246,00</p> <p style="text-align: right;">5</p> |   |

|    |   |   |             |   |
|----|---|---|-------------|---|
| 18 | <p>Scheda:<br/>SPB0884 parte</p> <p>Comune:<br/>Lerici, località Canarbino</p> <p>Catasto:<br/>C.T. Fg. 2 P.IIa. 80<br/>Qualità/Classe:<br/>Bosco ceduo / 1</p> <p>Superficie: 4.630 mq</p> <p>Stato occupazionale:<br/>libero</p> <p>Stato manutentivo:<br/>discreto</p>   | <p>Terreno ubicato in Comune di Lerici (SP) lungo via Canarbino, periferica località immersa tra la vegetazione della tipica macchia mediterranea alle spalle del borgo marinaro di San Terenzo. L'area è disposta su un versante a forte acclività con vegetazione fitta ad alto fusto ed essenze arbustive di sottobosco.</p> <p>L'area insiste in ambito TNI. Monte Grosso Indirizzo: conservazione ed è sottoposta a vincolo paesaggistico ambientale, vincolo idrogeologico, vincolo sismico, fascia di rispetto acqua pubblica L.R. n. 9/1993 Fa parte, inoltre, dell'area protetta "Parco Naturale Regionale Montemarcello- Magra"</p> <p>Terreno esente APE ex D.Lgs. n. 192/2005 e ss.mm.ii.</p> <p>"Il bene si vende nello stato di fatto, anche relativo agli impianti, e di diritto in cui attualmente si trova e si rende noto che nella determinazione del prezzo si è tenuto conto di tutte le condizioni manutentive dello stesso"</p>  | €. 2.070,00 | <p>Chiara Varini<br/>Tel.010.5373352<br/><a href="mailto:chiara.varini@agenziademano.it">chiara.varini@agenziademano.it</a></p> |
|    |   |   | €. 207,00   |   |
| 19 | <p>Scheda:<br/>SPB0884 parte</p> <p>Comune:<br/>Lerici, località Canarbino</p> <p>Catasto:<br/>C.T. Fg. 2 P.IIa. 84<br/>Qualità/Classe:<br/>Pasc. Cespug. / 1</p> <p>Superficie: 5.170 mq</p> <p>Stato occupazionale:<br/>Occupato con regolare contratto per servitù di linea elettrica</p> <p>Stato manutentivo:<br/>discreto</p> | <p>Terreno ubicato in Comune di Lerici (SP) lungo via Canarbino, periferica località immersa tra la vegetazione della tipica macchia mediterranea alle spalle del borgo marinaro di San Terenzo. L'area è disposta su un versante a forte acclività con vegetazione fitta ad alto fusto ed essenze arbustive di sottobosco.</p> <p>Sull'area è stato stipulato un contratto con E. Distribuzione S.p.A per mantenimento di line elettrica con decorrenza 01/11/2019 e validità 6 anni, per un canone annuo di €. 216,79 rivalutato ISTAT.</p> <p>L'area insiste in ambito TNI. Monte Grosso Indirizzo: conservazione ed è sottoposta a vincolo paesaggistico ambientale, vincolo idrogeologico, vincolo sismico, fascia di rispetto acqua pubblica L.R. n. 9/1993, piano di bacino ambito 20.</p> <p>Fa parte, inoltre, dell'area protetta "Parco Naturale Regionale Montemarcello- Magra"</p> <p>Terreno esente APE ex D.Lgs. n. 192/2005 e ss.mm.ii.</p> <p>"Il bene si vende nello stato di fatto, anche relativo agli impianti, e di diritto in cui attualmente si trova e si rende noto che nella determinazione del prezzo si è tenuto conto di tutte le condizioni manutentive dello stesso"</p> | €. 2.313,00 | <p>Chiara Varini<br/>Tel.010.5373352<br/><a href="mailto:chiara.varini@agenziademano.it">chiara.varini@agenziademano.it</a></p> |
|    |   |   | €. 231,30   |   |


|    |  |   |            |   |
|----|--|---|------------|---|
| 20 | <p>Scheda:<br/>SPB0884 parte</p> <p>Comune:<br/>Lerici, località Canarbino</p> <p>Catasto:<br/>C.T. Fg. 2 P.IIa. 134<br/>Qualità/Classe:<br/>Pasc. Cespug. / 1</p> <p>Superficie : 4.220 mq</p> <p>Stato occupazionale:<br/><br/>Occupato con regolare contratto per servizi di linea elettrica</p> <p>Stato manutentivo:<br/>discreto</p>                 | <p>Terreno ubicato in Comune di Lerici (SP) lungo via Canarbino, periferica località immersa tra la vegetazione della tipica macchia mediterranea alle spalle del borgo marinaro di San Terenzo. L'area è disposta su un versante a forte acclività con vegetazione fitta ad alto fusto ed essenze arbustive di sottobosco.</p> <p>Sull'area è stato stipulato un contratto con E. Distribuzione S.p.A per mantenimento di linee elettriche con decorrenza 01/11/2019 e validità 6 anni, per un canone annuo di €. 216,79 rivalutato ISTAT.</p> <p>L'area insiste parzialmente in ambito PA 5 versanti Monte Grosso, indirizzo: riqualificazione e parzialmente in ambito TNL.1 Monte Grosso, indirizzo: conservazione ed è sottoposta a vincolo paesaggistico ambientale, vincolo idrogeologico, vincolo sismico, territori percorsi dal fuoco, piano di bacino ambito 20. Fa parte, inoltre, dell'area protetta "Parco Naturale Regionale Montemarcello- Magra"</p> | € 1.890,00 | <p>Chiara Varini<br/>Tel.010.5373352<br/><a href="mailto:chiara.varini@agenziademanio.it">chiara.varini@agenziademanio.it</a></p> |
|    |  | <p>Terreno esente APE ex D.Lgs. n. 192/2005 e ss.mm.ii.</p> <p><i>"Il bene si vende nello stato di fatto, anche relativo agli impianti, e di diritto in cui attualmente si trova e si rende noto che nella determinazione del prezzo si è tenuto conto di tutte le condizioni manutentive dello stesso"</i></p>   | € 189,00   |   |
| 21 | <p>Scheda: SPB0884 parte</p> <p>Comune: Lerici, località Canarbino</p> <p>Catasto:<br/>C.T. Fg. 2 P.IIe. 141,157<br/>Qualità/Classe:<br/>Pasc. Cespug. / 1</p> <p>C.T. Fg. 2 P.IIe. 143<br/>Qualità/Classe:<br/>Bosco Misto / 2</p> <p>Superficie scoperta:<br/>1.650 mq</p> <p>Stato occupazionale:<br/>libero</p> <p>Stato manutentivo:<br/>discreto</p> | <p>Terreno è ubicato in Comune di Lerici (SP) lungo via Canarbino, periferica località immersa tra la vegetazione della tipica macchia mediterranea alle spalle del borgo marinaro di San Terenzo. L'area è disposta su un versante a forte acclività con vegetazione fitta ad alto fusto ed essenze arbustive di sottobosco.</p> <p>L'area insiste in ambito TNI. Monte Grosso Indirizzo: conservazione ed è sottoposta a vincolo paesaggistico ambientale, vincolo idrogeologico, vincolo sismico, territori percorsi dal fuoco, piano di bacino ambito 20. Fa parte, inoltre, dell'area protetta "Parco Naturale Regionale Montemarcello-Magra"</p>  | € 729,00   | <p>Chiara Varini<br/>Tel.010.5373352<br/><a href="mailto:chiara.varini@agenziademanio.it">chiara.varini@agenziademanio.it</a></p> |
|    |  | <p>Terreno esente APE ex D.Lgs. n. 192/2005 e ss.mm.ii.</p> <p><i>"Il bene si vende nello stato di fatto, anche relativo agli impianti, e di diritto in cui attualmente si trova e si rende noto che nella determinazione del prezzo si è tenuto conto di tutte le condizioni manutentive dello stesso"</i></p>   | € 72,90    |   |

|    |  |  |              |   |
|----|--|--|--------------|---|
| 22 | <p>Scheda: SVB0438/P</p> <p>Comune: Andora (SV)<br/>Via Argine Sinistro 30/A</p> <p>Catasto:<br/>C.T.<br/>Fg. 40 P.IIa. 1316<br/>Qualità / Classe<br/>Pasc. Cespug / U</p> <p>Superficie : 319,00 mq.</p> <p>Stato occupazionale:<br/>occupato con regolare<br/>contratto da privato.</p> <p>Stato manutentivo: buono</p>  | <p>Area situata lungo via Argine Sinistro del torrente Merula, utilizzata come accesso alla retrostante proprietà privata. L'accesso al bene statale avviene da via Argine Sinistro n. 30/A.</p> <p>Il bene versa in buone condizioni manutentive ed è composto da un'area verde a contorno di un percorso di accesso carrabile.</p> <p>Attualmente il bene risulta occupato con regolare contratto di locazione in scadenza il 31/10/2023, per un canone annuo di €. 1.569,64 rivalutato ISTAT.</p>   | €. 15.300,00 | <p>Luca Sanna<br/>Tel. 010 / 5373329<br/>e-mail:<br/><a href="mailto:luca.sanna@agenziademanio.it">luca.sanna@agenziademanio.it</a></p>   |
|    |  | <p>Il bene ricade in ambito D sub-ambito produttivo, Pr-Cs (consolidamento e riqualificazione di insediamenti di tipo artigianale/produttivo).</p> <p>Area esente APE ex D.Lgs. n. 192/2005 e ss.mm.ii</p> <p>Il bene non è sottoposto alle disposizioni dell'art. 12 del D.Lgs n. 42/2004.</p> <p><i>"Il bene si vende nello stato di fatto, anche relativo agli impianti, e di diritto in cui attualmente si trova e si rende noto che nella determinazione del prezzo si è tenuto conto di tutte le condizioni manutentive dello stesso"</i></p>  | €. 1.530,00  |   |
| 23 | <p>Scheda: SVB0438/P</p> <p>Comune: Andora (SV)<br/>Via Argine Sinistro, in<br/>prossimità del civ. 30</p> <p>Catasto:<br/>C.T.<br/>Fg. 40 P.IIa. 1318, 1321<br/>Qualità:<br/>Costruzione non abitativa</p> <p>Superficie scoperta:<br/>47,00 mq.</p> <p>Stato occupazionale:<br/>occupato con regolari<br/>contratti da privati.</p> <p>Stato manutentivo:<br/>sufficiente.</p> | <p>Area di sedime recintata su cui insistono un pozzo irriguo, un contatore ENEL ed una cabina comandi.</p> <p>L'accesso all'area avviene da via Argine Sinistro, all'altezza di un parcheggio riservato ai clienti di un supermercato; l'area è recintata e vi si accede tramite un cancelletto metallico.</p> <p>Lo stato manutentivo del bene è sufficiente.</p> <p>Attualmente l'immobile risulta occupato da tre soggetti privati con regolari contratti di locazione in scadenza il 31/05/2033.</p> <p>Il bene ricade in ambito D sub-ambito produttivo, Pr-Cs (consolidamento e riqualificazione di insediamenti di tipo artigianale/produttivo).</p> | €. 7.830,00  | <p>Luca Sanna<br/>Tel. 010 / 5373329<br/>e-mail:<br/><a href="mailto:luca.sanna@agenziademanio.it">luca.sanna@agenziademanio.it</a></p>  |
|    |  | <p>Area esente APE ex D.Lgs. n. 192/2005 e ss.mm.ii</p> <p>Il bene non è sottoposto alle disposizioni dell'art. 12 del D.Lgs n. 42/2004.</p> <p><i>"Il bene si vende nello stato di fatto, anche relativo agli impianti, e di diritto in cui attualmente si trova e si rende noto che nella determinazione del prezzo si è tenuto conto di tutte le condizioni manutentive dello stesso"</i></p>   | €. 783,00    |   |

|    |   |   |              |   |
|----|---|---|--------------|---|
| 24 | <p>Scheda: SVB0438/P</p> <p>Comune: Andora (SV)<br/>Via Argine Sinistro</p> <p>Catasto:<br/>C.T.<br/>Fg 40 P.IIa. 1317<br/>Qualità / Classe<br/>Pasc. Caspug / U</p> <p>Fg 40 P.IIa. 1320<br/>Qualità / Classe<br/>Incolto Prod. / U</p> <p>Superficie: 1.601,00 mq</p> <p>Stato occupazionale:<br/>Libero, interessato da<br/>servitù di passaggio.</p> <p>Stato manutentivo:<br/>Discreto</p> | <p>Terreno situato in zona periferica, l'accesso al bene avviene direttamente dalla strada arginale che costeggia il torrente Merula, via Argine Sinistro. Area asfaltata di forma irregolare a giacitura leggermente acclive.</p> <p>L'area non risulta recintata ma bensì di libero accesso direttamente dalla pubblica via previo passaggio su area intestata al Demanio Pubblico dello Stato Ramo Idrico.</p> <p>Il suddetto bene veniva precedentemente utilizzato come area di parcheggio, manovra e di accesso alla retrostante attività commerciale. Su porzione insiste una servitù di passaggio per accedere alle proprietà private, ristoranti ed ad un'utenza Enel.</p> | €. 30.960,00 | <p>Luca Sanna<br/>Tel. 010.5373329<br/>e-mail:<br/><a href="mailto:luca.sanna@agenziademano.it">luca.sanna@agenziademano.it</a></p> |
|    |   | <p>Il bene ricade in ambito D sub-ambito produttivo, Pr-Cs (consolidamento e riqualificazione di insediamenti di tipo artigianale/produttivo).</p> <p>Area esente APE ex D.Lgs. n. 192/2005 e ss.mm.ii.</p> <p>Il bene non è sottoposto alle disposizioni dell'art. 12 del D.Lgs n. 42/2004.</p> <p><i>"Il bene si vende nello stato di fatto, anche relativo agli impianti, e di diritto in cui attualmente si trova e si rende noto che nella determinazione del prezzo si è tenuto conto di tutte le condizioni manutentive dello stesso".</i></p>   | €. 3.096,00  |   |
| 25 | <p>Scheda: SVB0438/P</p> <p>Comune: Andora (SV)<br/>Via Argine Sinistro</p> <p>Catasto:<br/>C.T.<br/>Fg 40 P.IIa. 1312<br/>Qualità / Classe<br/>Seminativo / 1</p> <p>Superficie scoperta:<br/>375,00 mq</p> <p>Stato occupazionale:<br/>Libero</p> <p>Stato manutentivo:<br/>Discreto</p>  | <p>Area situata in zona periferica del Comune di Andora, l'accesso al bene avviene direttamente dalla strada arginale che costeggia il torrente Merula, Via Argine sinistro. Il bene versa in buone condizioni Porzione dell'ex greto del torrente Merula, incolto e ricoperto da vegetazione spontanea, forma trapezoidale e giacitura pianeggiante</p> <p>Attualmente il bene risulta libero.</p> <p>Il bene ricade in ambito Apa-CS – Aree di produzione agricola intensiva con finalità di Consolidamento e Riqualificazione dello stato di fatto.</p>  | €. 4.725,00  | <p>Luca Sanna<br/>Tel. 010.5373329<br/>e-mail:<br/><a href="mailto:luca.sanna@agenziademano.it">luca.sanna@agenziademano.it</a></p> |
|    |   | <p>Area esente APE ex D.Lgs. n. 192/2005 e ss.mm.ii</p> <p>Il bene non è sottoposto alle disposizioni dell'art. 12 del D.Lgs n. 42/2004.</p> <p><i>"Il bene si vende nello stato di fatto, anche relativo agli impianti, e di diritto in cui attualmente si trova e si rende noto che nella determinazione del prezzo si è tenuto conto di tutte le condizioni manutentive dello stesso".</i></p>   | €. 472,50    |   |

|    |  |   |  |   |
|----|--|---|--|---|
| 26 | <p>Scheda: SVB0438/P</p> <p>Comune: Andora (SV)<br/>Via Argine Sinistro</p> <p>Catasto:<br/>C.T.<br/>Fg 40 Mapp. 476, 1315<br/>Qualità / Classe<br/>Seminativo / 1</p> <p>Superficie scoperta:<br/>878,00 mq</p> <p>Stato occupazionale:<br/>occupato con regolari<br/>contratti da privato</p> <p>Stato manutentivo:<br/>Discreto</p> | <p>Area ubicata in zona periferica del Comune di Andora, l'accesso al bene avviene direttamente dalla strada arginale che costeggia il torrente Merula, Via Argine Sinistro, al Civ. 24.</p> <p>Area a giacitura pianeggiante, costituita da n. 2 particelle catastali, la più consistente è area di pertinenza di un capannone adibito ad attività artigianale, mentre la più piccola è una porzione di terreno ubicata sul lato nord della particella principale.</p> <p>Il confine N-O è delimitato da una recinzione metallica su cordolo, sul lato SUD da rete metallica su muretto in cemento, sul lato ovest, confinante con la "Via Argine Sinistro", l'accesso avviene da un cancello metallico scorrevole.</p> <p>Un altro ingresso carrabile alla proprietà è presente sul lato nord della particella. La porzione antistante il fabbricato, compresa tra il cancello di ingresso su Via Argine sinistro ed il fabbricato stesso è in battuto di cemento e ghiaia ed è posizionata ad una quota superiore rispetto al resto del compendio.</p> <p>Tale area, destinata a servizio diretto dell'attività, è delimitata da muretti di contenimento in cemento armato. Il resto della particella è destinata a giardino/frutteto.</p> <p>Attualmente l'immobile risulta occupato con regolare contratto di locazione in scadenza il 31/03/2025. per un canone annuo di €. 2.635,00 rivalutato ISTAT.</p> <p>Area esente APE ex D.Lgs. n. 192/2005 e ss.mm.ii</p> <p>Il bene non è sottoposto alle disposizioni dell'art. 12 del D.Lgs n. 42/2004.</p> <p><i>Il bene si vende nello stato di fatto, anche relativo agli impianti, e di diritto in cui attualmente si trova e si rende noto che nella determinazione del prezzo si è tenuto conto di tutte le condizioni manutentive dello stesso".</i></p> | <p>€. 47.970,00</p> <p>€. 4.797,00</p> | <p>Luca Sanna<br/>Tel. 010.5373329<br/>e-mail:<br/><a href="mailto:luca.sanna@agenziademano.it">luca.sanna@agenziademano.it</a></p> |
|----|--|---|--|---|




|    |   |   |             |   |
|----|---|---|-------------|---|
| 27 | <p>Scheda: SVB0505/P</p> <p>Comune: Castelvecchio Rocca Barbena (SV)<br/>Via Provinciale n. 21</p> <p>Catasto:<br/>C.F. Fg. 15<br/>Mapp.304 Sub 4<br/>Categoria: A/3<br/>C.T.<br/>Fg. 15<br/>Mapp.449 Sub 2</p> <p>Superficie coperta:<br/>72,46 Mq.<br/>Superficie scoperta:<br/>138,12 Mq.</p> <p>Stato occupazionale:<br/>Libero<br/>Stato manutentivo:<br/>Mediocre</p> | <p>Appartamento in condizioni di conservazione mediocre. L'unità abitativa è inserita in un fabbricato bifamiliare, che si eleva di un solo piano fuori terra e caratterizzato da copertura a falde. Dotato di area scoperta annessa fronte strada e sul retro.</p> <p>Attestato energetico in corso di predisposizione</p> <p>Il bene non presenta i requisiti di interesse ai sensi del D.Lgs n. 42/2004.</p> <p><i>"Il bene si vende nello stato di fatto, anche relativo agli impianti, e di diritto in cui attualmente si trova e si rende noto che nella determinazione del prezzo si è tenuto conto di tutte le condizioni manutentive dello stesso".</i></p>  | € 40.500,00 | <p>Luca Sanna<br/>Tel. 010 / 5373329<br/>e-mail:<br/><a href="mailto:luca.sanna@agenziaedemania.it">luca.sanna@agenziaedemania.it</a></p>   |
|    |   |   | € 4.050,00  |   |
| 28 | <p>Scheda: SVB0505/P</p> <p>Comune: Castelvecchio Rocca Barbena (SV)<br/>Via Provinciale n. 19</p> <p>Catasto:<br/>C.F.<br/>Fg. 15 Mapp.302 Sub 4<br/>Categoria: A/4<br/>C.T.<br/>Fg. 15 Mapp.449 Sub 1</p> <p>Superficie coperta:<br/>54,48 Mq.<br/>Superficie scoperta:<br/>185,26 Mq.</p> <p>Stato occupazionale:<br/>Libero<br/>Stato manutentivo:<br/>Mediocre</p>     | <p>Appartamento in condizioni di conservazione mediocre. L'unità abitativa è inserita in un fabbricato bifamiliare, che si eleva di un solo piano fuori terra e caratterizzato da copertura a falde. Dotato di area scoperta annessa fronte strada e sul retro.</p> <p>Attestato energetico in corso di predisposizione.</p> <p>Il bene non presenta i requisiti di interesse ai sensi del D.Lgs n. 42/2004.</p> <p><i>"Il bene si vende nello stato di fatto, anche relativo agli impianti, e di diritto in cui attualmente si trova e si rende noto che nella determinazione del prezzo si è tenuto conto di tutte le condizioni manutentive dello stesso".</i></p>   | € 31.500,00 | <p>Luca Sanna<br/>Tel. 010 / 5373329<br/>e-mail:<br/><a href="mailto:luca.sanna@agenziaedemania.it">luca.sanna@agenziaedemania.it</a></p>   |
|    |   |   | € 3.150,00  |   |
| 29 | <p>Scheda: SVB0492</p> <p>Comune:<br/>Pietra Ligure (SV)</p> <p>Catasto:<br/>C.T.<br/>Fg 3<br/>Mapp. 183, 487, 504</p> <p>Superficie scoperta:<br/>350,00 mq</p> <p>Stato occupazionale:<br/>Libero<br/>Stato manutentivo:<br/>normale</p>  | <p>Consiste in un'area ubicata in zona periferica a destinazione prevalentemente residenziale co vocazione turistica. L'area presenta una forma rettangolare di circa 350,00mq., è recintata e versa in un normale stato di manutenzione. Il complesso in oggetto, secondo il PRG del Comune di Pietra Ligure (SV) ricade in zona satura "s-zona residenziale satura".<br/>L'area è libera e pianeggiante con stesa di uno strato di ghiaia.</p> <p>Il bene non è sottoposto alle disposizioni dell'art. 12 del D.Lgs n. 42/2004.</p> <p><i>Il bene si vende nello stato di fatto, anche relativo agli impianti, e di diritto in cui attualmente si trova e si rende noto che nella determinazione del prezzo si è tenuto conto di tutte le condizioni manutentive dello stesso".</i></p> | € 78.890,00 | <p>Luca Sanna<br/>Tel. 010 / 5373329<br/>e-mail:<br/><a href="mailto:luca.sanna@agenziaedemania.it">luca.sanna@agenziaedemania.it</a></p>  |
|    |   |   | € 7.889,00  |   |




|    |   |  |             |  |
|----|---|--|-------------|--|
| 30 | <p>Scheda: SVB0513</p> <p>Comune:<br/>Albenga (SV)<br/>Via dai Patrioti.</p> <p>Catasto:<br/>C.F.<br/>Fg. 20 Mapp.109 Sub. 21<br/>Categoria: C/1</p> <p>Superficie<br/>Coperta 83,90 Mq</p> <p>Stato occupazionale:<br/>Libero</p> <p>Stato manutentivo:<br/>Mediocre</p>                                     | <p>Locale commerciale inserito in un edificio di n. 3 piani fuori terra a destinazione residenziale.<br/>Struttura portante è con intelaiatura in travi e pilastri in cemento armato e muri di tamponamento in laterizio intonacato.<br/>All'esterno è presente area scoperta di proprietà condominiale pavimentata in mattonelle di gres ed attualmente occupata da struttura amovibile.</p>  | € 67.000,00 | <p>Luca Sanna<br/>Tel. 010 / 5373329<br/>e-mail:<br/><a href="mailto:luca.sanna@agenziademanio.it">luca.sanna@agenziademanio.it</a></p>                |
|    |   | <p>All'interno l'unità presenta n. 2 grandi vani separati dal locale servizi igienici e relativo disimpegno.<br/>Pavimento in piastrelle di graniglia</p> <p>Impianto elettrico scollegato e non a norma.</p> <p>Difformità catastale rilevata, di lieve entità, tale da non comportare una variazione eccedente le tolleranze costruttive ex art. bis D.P.R. n. 380/2001 come modificato dal D.L. 76/2020 con in L. 120/2020.</p> <p>Attestato di prestazione energetica in corso di predisposizione.</p> <p>Il bene non è sottoposto alle disposizioni dell'art. 12 del D.Lgs n. 42/2004.</p> <p><i>Il bene si vende nello stato di fatto, anche relativo agli impianti, e di diritto in cui attualmente si trova e si rende noto che nella determinazione del prezzo si è tenuto conto di tutte le condizioni manutentive dello stesso".</i></p>  | € 6.700,00  |  |
| 31 | <p>Scheda: GEB0822</p> <p>Comune:<br/>Genova (GE)<br/>Via Faliero Vezzani, 6/6</p> <p>Catasto:<br/>C.F. Sez. RIV Fg. 34<br/>Mapp. 80 Sub 10<br/>Categoria: A/3</p> <p>Superficie<br/>Coperta 54,00 mq<br/>Scoperta 28,00 mq</p> <p>Stato occupazionale:<br/>Libero</p> <p>Stato manutentivo:<br/>mediocre</p> | <p>Appartamento in Genova Rivarolo, zona ben servita da mezzi di trasporto pubblici ed attività commerciali, composto da un ingresso alla genovese, due camere, una cucina, un locale servizio igienico, una porzione di lastrico solare ed una cantina a piano terra.<br/>L'unità immobiliare è posta al secondo piano di tre piani f.t. e l'impianto ascensore è assente.</p> <p>Classe energetica G, EP gl, nren 193,3600 Kwh/mq anno.</p> <p>Il bene, come da esito espresso da parte del MiC, non presenta i requisiti di interesse ai sensi del D. Lgs. n. 42/2004.</p> <p>Il bene ricade nel PUC del Comune di Genova in ambito AR-UR (ambito di riqualificazione urbanistica-residenziale).</p> <p><i>"Il bene si vende nello stato di fatto, anche relativo agli impianti, e di diritto in cui attualmente si trova e si rende noto che nella determinazione del prezzo si è tenuto conto di tutte le condizioni manutentive dello stesso".</i></p> | € 31.520,00 | <p>Daniela Fissore<br/>Tel. 010 / 5373332<br/>e-mail:<br/><a href="mailto:daniela.fissore@agenziademanio.it">daniela.fissore@agenziademanio.it</a></p> |
|    |   |  | € 3.152,00  |  |


|    |   |  |             |  |
|----|---|--|-------------|--|
| 32 | <p>Schede: GEB0877-<br/>GEB0886</p> <p>Comune:<br/>Genova (GE)<br/>Vico dell'Amor Perfetto,<br/>20R</p> <p>Catasto:<br/>C.F. Sez. GEA Fg. 83<br/>Mapp. 130 Sub. 2<br/>Categoria: C/2</p> <p>Superficie:<br/>Totale 50 mq</p> <p>Stato occupazionale:<br/>Libero</p> <p>Stato manutentivo:<br/>Pessimo</p> | <p>Locale ad uso magazzino ubicato in Vico dell'Amor Perfetto 20 R, nel centro storico di Genova in prossimità di Piazza Banchi e della Basilica di Santa Maria delle Vigne, con accesso esclusivamente dalla pubblica via tramite una apertura a saracinesca non carrabile. Il bene, della superficie di mq 50, è posto su due livelli uno al piano strada e l'altro al piano sotto strada.</p> <p>Magazzino esente APE ex D. Lgs. n. 192/2005 e ss.mm.ii.</p> <p>Il bene ricade nel PUC del Comune di Genova in ambito AC-CS (ambito di conservazione del centro storico urbano).</p> <p>Il bene, come da esito espresso da parte del MiC, non presenta i requisiti di interesse ai sensi del D. Lgs. n. 42/2004.</p>  | € 26.550,00 | <p>Daniela Fissore<br/>Tel. 010 / 5373332<br/>e-mail:<br/><a href="mailto:daniela.fissore@agenziademanio.it">daniela.fissore@agenziademanio.it</a></p> |
|    |   | <p><i>"Il bene si vende nello stato di fatto, anche relativo agli impianti, e di diritto in cui attualmente si trova e si rende noto che nella determinazione del prezzo si è tenuto conto di tutte le condizioni manutentive dello stesso"</i></p>  | € 2.655,00  |  |
| 33 | <p>Scheda: GEB0897</p> <p>Comune: Genova<br/>Via Polonio 66R</p> <p>Catasto: C.F. sez. BOL<br/>foglio 16 mappale 969<br/>sub. 9 Cat. C/1</p> <p>Superficie coperta: 43<br/>mq</p> <p>Stato occupazionale:<br/>libero<br/>Stato manutentivo:<br/>buono</p>   | <p>Locale ad uso negozio ubicato a Genova in Via Polonio 66 R collocato al piano terra di un edificio di due piani fuori terra posto tra i quartieri di Bolzaneto e Rivarolo. L'unità immobiliare è costituita da un unico locale a pianta rettangolare cui si accede direttamente dalla pubblica via carrabile mediante saracinesca. Nell'unità immobiliare sono presenti beni mobili il cui sgombero sarà a cura e spese dell'aggiudicatario.</p> <p>Attestato di prestazione energetica in corso di redazione.</p> <p>Il bene ricade nel PUC del Comune di Genova in ambito AR-UR (ambito di riqualificazione urbanistica-residenziale).</p> <p>Il bene, come da esito espresso da parte del MIC, non presenta i requisiti di interesse ai sensi del D. Lgs. n. 42/2004</p> | € 20.620,00 | <p>Daniela Fissore<br/>Tel. 010 / 5373332<br/>e-mail:<br/><a href="mailto:daniela.fissore@agenziademanio.it">daniela.fissore@agenziademanio.it</a></p> |
|    |   | <p><i>"Il bene si vende nello stato di fatto, anche relativo agli impianti, e di diritto in cui attualmente si trova e si rende noto che nella determinazione del prezzo si è tenuto conto di tutte le condizioni manutentive"</i></p>   | € 2.062,00  |  |

5

|    |  |   |             |  |
|----|--|---|-------------|--|
| 34 | <p>Scheda: GEB0904</p> <p>Comune:<br/>Genova (GE)<br/>Vico dietro il Coro della Maddalena, 18R</p> <p>Catasto:<br/>C.F. Sez. GEA Fg. 95<br/>Mapp. 72 Sub. 1<br/>Categoria: C/3</p> <p>Superficie:<br/>Totale 23 mq</p> <p>Stato occupazionale:<br/>Libero</p> <p>Stato manutentivo:<br/>mediocre</p> | <p>Locale ad uso laboratorio sito nel comune di Genova in Vico dietro il Coro della Maddalena 18R in pieno centro storico, nell'area compresa tra Via Garibaldi e Via della Maddalena, proprio alle spalle dell'abside della chiesa di S. Maria Maddalena.</p> <p>Il bene è ubicato al piano terra di un edificio a più elevazioni f.t., posto ad angolo con il Vico della Galera ed è composto da un unico ambiente.</p> <p>Attestato di prestazione energetica in corso di redazione.</p> <p>Il bene ricade nel PUC del Comune di Genova in ambito AC-CS (ambito di conservazione del centro storico urbano)</p> <p>Il bene, come da esito espresso da parte del MiC, non presenta i requisiti di interesse ai sensi del D. Lgs. n. 42/2004.</p> <p><i>"Il bene si vende nello stato di fatto, anche relativo agli impianti, e di diritto in cui attualmente si trova e si rende noto che nella determinazione del prezzo si è tenuto conto di tutte le condizioni manutentive dello stesso"</i></p>  | € 7.570,00  | <p>Daniela Fissore<br/>Tel. 010 / 5373332<br/>e-mail:<br/><a href="mailto:daniela.fissore@agenziademanio.it">daniela.fissore@agenziademanio.it</a></p>   |
|    |  | <p><i>"Il bene si vende nello stato di fatto, anche relativo agli impianti, e di diritto in cui attualmente si trova e si rende noto che nella determinazione del prezzo si è tenuto conto di tutte le condizioni manutentive dello stesso"</i></p>   | € 757,00    |  |
| 35 | <p>Scheda: GEB0920</p> <p>Comune:<br/>Genova (GE)<br/>Via Campomorone, 61T</p> <p>Catasto:<br/>C.F. Sez. PON Fg. 1<br/>Mapp. 617 Sub. 17<br/>Categoria C/6</p> <p>Superficie:<br/>Totale 20 mq</p> <p>Stato occupazionale:<br/>Libero</p> <p>Stato manutentivo:<br/>Buono</p>                        | <p>Box auto raggiungibile percorrendo Via Campomorone verso monte (verso Campomorone) oltrepassando un varco a doppio senso di marcia posto a lato destro della strada. Fa parte di una autorimessa composta da 15 box auto con aree di manovra comuni. Il fabbricato, di recente edificazione, si sviluppa su un unico piano entro terra e ha una copertura piana destinata ad area verde attrezzata quale pertinenza dell'adiacente asilo e pertanto gravata dalla relativa servitù di uso pubblico. L'unità immobiliare ha una superficie lorda pari a 20 mq ed un'altezza interna di 2,46 mt., è dotata di saracinesca motorizzata, di impianto elettrico con canaline esterne ed impianto idrico. Nell'unità immobiliare sono presenti beni mobili il cui sgombero sarà a cura e spese dell'aggiudicatario.</p> <p>Box auto esente APE ex D. Lgs. n. 192/2005 e ss.mm.ii.</p> <p>Il bene ricade nel PUC del Comune di Genova in ambito SIS-S (ambito di servizi pubblici territoriali e di quartiere e parcheggi pubblici)</p> <p>Il bene non è sottoposto alle disposizioni dell'art. 12 del D. Lgs. n. 42/2004 in quanto edificato da meno di settanta anni.</p> <p><i>"Il bene si vende nello stato di fatto, anche relativo agli impianti, e di diritto in cui attualmente si trova e si rende noto che nella determinazione del prezzo si è tenuto conto di tutte le condizioni manutentive dello stesso"</i></p> | € 26.545,00 | <p>Daniela Fissore<br/>Tel. 010 / 5373332<br/>e-mail:<br/><a href="mailto:daniela.fissore@agenziademanio.it">daniela.fissore@agenziademanio.it</a></p>  |
|    |  | <p><i>"Il bene si vende nello stato di fatto, anche relativo agli impianti, e di diritto in cui attualmente si trova e si rende noto che nella determinazione del prezzo si è tenuto conto di tutte le condizioni manutentive dello stesso"</i></p>   | € 2.654,50  |  |

|    |  |   |             |  |
|----|--|---|-------------|--|
| 36 | <p>Scheda: GEB0929</p> <p>Comune: Genova<br/>Località Rocca dei Corvi</p> <p>Catasto: C.T. Genova,<br/>sez. 7 foglio 2 particella<br/>96, qualità prato</p> <p>Superficie totale:<br/>7.729,00 mq</p> <p>Stato occupazionale:<br/>libero</p> <p>Stato manutentivo:<br/>pessimo</p>   | <p>Terreno della superficie di mq 7.729,00 è posto in prossimità dell'ingresso autostradale di Genova Nervi. Il terreno, esposto a sud-est, ha un andamento accidentato e in pendenza in direzione del torrente Bagnara.</p> <p>Terreno esente APE ex D.Lgs. n. 192/2005 e ss.mm.ii.</p> <p>Il bene ricade nel PUC del Comune di Genova in ambito AC-NI (ambito di conservazione del territorio non insediato)</p> <p>"Il bene si vende nello stato di fatto, anche relativo agli impianti, e di diritto in cui attualmente si trova e si rende noto che nella determinazione del prezzo si è tenuto conto di tutte le condizioni manutentive dello stesso"</p>   | € 3.240,00  | <p>Daniela Fissore<br/>Tel. 010 / 5373332<br/>e-mail:<br/><a href="mailto:daniela.fissore@agenziademanio.it">daniela.fissore@agenziademanio.it</a></p> |
|    |  | <p>"Il bene si vende nello stato di fatto, anche relativo agli impianti, e di diritto in cui attualmente si trova e si rende noto che nella determinazione del prezzo si è tenuto conto di tutte le condizioni manutentive dello stesso"</p>  | € 324,00    |  |
| 37 | <p>Scheda: GEB0940</p> <p>Comune:<br/>Castiglione Chiavarese<br/>(GE)<br/>Strada Vicinale dell'Orbo</p> <p>Catasto: C.T. Fg. 32<br/>Mapp. 93<br/>Qualità/ Classe<br/>Bosco Ceduo / 3<br/>Mapp. 94<br/>Qualità/ Classe<br/>Castagneto Frutto / 3<br/>Mapp. 97<br/>Qualità/ Classe<br/>Bosco Ceduo / 2</p> <p>Superficie: 76.820 mq</p> <p>Stato occupazionale:<br/>Libero</p> <p>Stato manutentivo:<br/>buono</p> | <p>Terreni ubicati nel territorio del Comune di Castiglione Chiavarese ricadenti su tre diversi mappali tra loro finitimi situati sul versante sud di una piccola collina raggiungibili per mezzo di una strada vicinale denominata dell'Orbo, non asfaltata, che dirama dalla strada Aurelia in prossimità del passo del Bracco. I terreni, della superficie complessiva di mq 76.820, sono catastalmente identificati come bosco ceduo e castagneto da frutto e risultano, all'attualità, omogeneamente uniformi in bosco ceduo pulito con presenza piuttosto rara di alberi di castagno.</p> <p>Il bene, in via generale ed in forma esemplificativa e non esaustiva, è assoggettato alle disposizioni urbanistiche e paesistiche desunte dal Piano regolatore del Comune di Castiglione Chiavarese di cui all'identificativo Zona Omogenea 8/G - Descrizione Zona Omogenea: Salvaguardia ambientale.</p> <p>Terreno esente APE ex D.Lgs. n. 192/2005 e ss.mm.ii.</p> <p>"Il bene si vende nello stato di fatto, anche relativo agli impianti, e di diritto in cui attualmente si trova e si rende noto che nella determinazione del prezzo si è tenuto conto di tutte le condizioni manutentive dello stesso"</p> | € 35.449,00 | <p>Daniela Fissore<br/>Tel. 010 / 5373332<br/>e-mail:<br/><a href="mailto:daniela.fissore@agenziademanio.it">daniela.fissore@agenziademanio.it</a></p> |
|    |  | <p>"Il bene si vende nello stato di fatto, anche relativo agli impianti, e di diritto in cui attualmente si trova e si rende noto che nella determinazione del prezzo si è tenuto conto di tutte le condizioni manutentive dello stesso"</p>  | € 3.544,90  |  |


|    |  |   |             |  |
|----|--|---|-------------|--|
| 38 | <p>Scheda: GEB0941</p> <p>Comune:<br/>Isola del Cantone (GE)<br/>Strada Vicinale dell'Orbo</p> <p>Catasto: C.T. Fg.44<br/>Mapp. 360, 402<br/>Qualità/ Classe<br/>Bosco Ceduo / 1<br/>Mapp. 361<br/>Qualità/ Classe<br/>Bosco Ceduo / 2<br/>Mapp. 451<br/>Qualità/ Classe<br/>Bosco Ceduo / 3<br/>Catasto: C.T. Fg.32<br/>Mapp. 502<br/>Qualità/ Classe<br/>Bosco Ceduo / 2</p> <p>Superficie: 8.540 mq</p> <p>Stato occupazionale:<br/>Libero</p> <p>Stato manutentivo:<br/>mediocre</p> | <p>Terreni ubicati nel territorio del Comune di Isola del Cantone della superficie complessiva di mq 8.540.<br/>I mappali 360, 361, 402, 451 del foglio 44 sono terreni siti in località "Marmassana" nelle immediate vicinanze della strada comunale per Busti, sono posizionati lungo il crinale sud della collina e si presentano all'attualità come boschivi in lieve declivio e facilmente percorribili a piedi.<br/>Il mappale 502 del foglio 32 è un piccolo appezzamento di terreno sito in Località "Lago di Vobbietta" per lo più invaso da arbusti in tutta la scarpata fino alle acque del lago.</p> <p>Il bene ricade nei seguenti ambiti dello strumento urbanistico del Comune di Isola del Cantone:<br/>- AMBITO DI RIQUALIFICAZIONE SPECIALE: AR_VOB - Ambito di riqualificazione speciale di Vobbietta (art.48 - zona B ex D.M. 2.4.1968)<br/>- AMBITI DI CONSERVAZIONE: AC_TNI - Ambito di conservazione del territorio non insediato (art.53 - zona E ex D.M. 2.4.1968)</p> | € 3.831,00  | <p>Daniela Fissore<br/>Tel. 010 / 5373332<br/>e-mail:<br/><a href="mailto:daniela.fissore@agenziademanio.it">daniela.fissore@agenziademanio.it</a></p>   |
|    |  | <p>Terreno esente APE ex D.Lgs. n. 192/2005 e ss.mm.ii.</p> <p><i>"Il bene si vende nello stato di fatto, anche relativo agli impianti, e di diritto in cui attualmente si trova e si rende noto che nella determinazione del prezzo si è tenuto conto di tutte le condizioni manutentive dello stesso"</i></p>   | € 383,10    |  |
| 39 | <p>Scheda: GEB0947</p> <p>Comune: Genova<br/>Via Dattilo 8R</p> <p>Catasto: C.F. Genova, sez. SAM foglio 44 particella 147 sub 1 cat. C/1</p> <p>Superficie totale: mq 86</p> <p>Stato occupazionale:<br/>libero</p> <p>Stato manutentivo:<br/>sufficiente</p>   | <p>Locale commerciale di mq 45 ubicato nel quartiere di Sampierdarena costituito da un vano a pianta rettangolare cui si accede direttamente dalla pubblica via e da un vano posto nel retro dove sono presenti un disimpegno e i servizi igienici.<br/>Nell'unità immobiliare sono presenti beni mobili il cui sgombero sarà a cura e spese dell'aggiudicatario.</p> <p>Attestato di prestazione energetica in corso di redazione.</p> <p>Il bene ricade nel PUC del Comune di Genova in ambito AC-IU (ambito di conservazione dell'impianto urbanistico).</p> <p>Sul bene è in corso la verifica dell'interesse culturale ai sensi del D. Lgs. n. 42/2004.</p>  | € 29.118,00 | <p>Daniela Fissore<br/>Tel. 010 / 5373332<br/>e-mail:<br/><a href="mailto:daniela.fissore@agenziademanio.it">daniela.fissore@agenziademanio.it</a></p>  |
|    |  | <p><i>"Il bene si vende nello stato di fatto, anche relativo agli impianti, e di diritto in cui attualmente si trova e si rende noto che nella determinazione del prezzo si è tenuto conto di tutte le condizioni manutentive dello stesso"</i></p>   | € 2.911,80  |  |

|    |   |  |             |  |
|----|---|--|-------------|--|
| 40 | <p>Scheda: GEB0953</p> <p>Comune:<br/>Genova (GE)<br/>Via Rossetti, 105 R</p> <p>Catasto:<br/>C.F. Sez. QUA Fg. 6<br/>Mapp. 1948 Sub. 60<br/>Categoria C/6</p> <p>Superficie:<br/>Totale 14 mq</p> <p>Stato occupazionale:<br/>Libero</p> <p>Stato manutentivo:<br/>Buono</p> | <p>Box auto posto al piano terra di un'autorimessa interrata ubicata nel quartiere di Genova Quarto. La rimessa, di recente realizzazione, ha accesso dai civici 103 R e 105 R di Via Gabriele Rossetti ed è dotata di accesso carrabile con apertura automatizzata, che collega la pubblica via alla corsia di manovra interna. Il box è chiuso verso lo spazio di circolazione e manovra da una serranda basculante ad apertura manuale ed è dotato di impianto elettrico. Del presente lotto fa parte la proporzionale comproprietà dell'area di accesso all'autorimessa e dello spazio di manovra.</p> | € 35.437,50 | <p>Daniela Fissore<br/>Tel. 010 / 5373332<br/>e-mail:<br/><a href="mailto:daniela.fissore@agenziademanio.it">daniela.fissore@agenziademanio.it</a></p>   |
|    |   | <p>Box auto esente APE ex D. Lgs. n. 192/2005 e ss.mm.ii.</p> <p>Il bene ricade nel PUC del Comune di Genova in ambito AC-IU (Categoria: ambito di conservazione, Tipo: Ambito del Territorio Urbano).</p> <p>Il bene non è sottoposto alle disposizioni dell'art. 12 del D. Lgs. n. 42/2004 in quanto edificato da meno di settanta anni.</p> <p><i>"Il bene si vende nello stato di fatto, anche relativo agli impianti, e di diritto in cui attualmente si trova e si rende noto che nella determinazione del prezzo si è tenuto conto di tutte le condizioni manutentive dello stesso"</i></p>         | € 3.543,75  |  |
| 41 | <p>Scheda: GEB0956</p> <p>Comune:<br/>Genova (GE)<br/>Via Fieschi 8/6</p> <p>Catasto:<br/>C.F. Sez. GEA Fg. 97<br/>Mapp. 457 Sub. 45<br/>Categoria C/2</p> <p>Superficie:<br/>Totale 8 mq</p> <p>Stato occupazionale:<br/>Libero</p> <p>Stato manutentivo:<br/>Buono</p>      | <p>Il locale si compone di un vano ad uso cantina posto al primo piano interrato, inserito nello stabile condominiale di Via Fieschi n. 8 a Genova. L'ambiente è di forma rettangolare, della superficie di mq 8, ed è dotato di punto luce e presa elettrica.</p>   | € 4.530,00  | <p>Daniela Fissore<br/>Tel. 010 / 5373332<br/>e-mail:<br/><a href="mailto:daniela.fissore@agenziademanio.it">daniela.fissore@agenziademanio.it</a></p>  |
|    |   | <p>Attestato di prestazione energetica in corso di redazione.</p> <p>Il bene ricade nel PUC del Comune di Genova in ambito AC-IU (ambito di conservazione dell'impianto urbanistico).</p> <p>Sul bene è in corso la verifica dell'interesse culturale ai sensi del D. Lgs. n. 42/2004.</p> <p><i>"Il bene si vende nello stato di fatto, anche relativo agli impianti, e di diritto in cui attualmente si trova e si rende noto che nella determinazione del prezzo si è tenuto conto di tutte le condizioni manutentive dello stesso"</i></p>   | € 453,00    |  |




|    |   |   |  |   |
|----|---|---|--|---|
| 42 | <p>Scheda: GEB0957</p> <p>Comune:<br/>Genova (GE)<br/>Via Sampierdarena</p> <p>Catasto:<br/>C.F. Sez. SAM Fg. 41<br/>Mapp. 307 Sub. 11<br/>Categoria A/4</p> <p>Superficie:<br/>Totale 135 mq</p> <p>Stato occupazionale:<br/>Libero</p> <p>Stato manutentivo:<br/>mediocre</p>           | <p>Unità immobiliare ad uso residenziale, ubicata, nel quartiere di Sampierdarena, al terzo piano di una palazzina di sette piani fuori terra.</p> <p>L'alloggio, con esposizione sud e nord, si compone di 7,5 vani e precisamente: un ingresso alla genovese sul quale affacciano due camere da letto e un corridoio che conduce alla cucina, ai due servizi igienici e ad ulteriori due camere. Nell'unità immobiliare sono presenti beni mobili il cui sgombero sarà a cura e spese dell'aggiudicatario.</p> <p>Attestato di prestazione energetica in corso di redazione.</p> <p>Il bene ricade nel PUC del Comune di Genova in ambito AC-US (Ambito di conservazione dell'impianto urbanistico storico).</p> <p>Sul bene è in corso la verifica dell'interesse culturale ai sensi del D. Lgs. n. 42/2004.</p> <p><i>"Il bene si vende nello stato di fatto, anche relativo agli impianti, e di diritto in cui attualmente si trova e si rende noto che nella determinazione del prezzo si è tenuto conto di tutte le condizioni manutentive dello stesso"</i></p>   | <p>€ 53.000,00</p> <hr/> <p>€ 5.300,00</p> | <p>Daniela Fissore<br/>Tel. 010 / 5373332<br/>e-mail:<br/><a href="mailto:daniela.fissore@agenziaedemano.it">daniela.fissore@agenziaedemano.it</a></p>  |
| 43 | <p>Scheda: GEB0962</p> <p>Comune:<br/>Vobbia (GE)<br/>Strada Vicinale dei Piani di Vallenzone</p> <p>Catasto: C.T. Fg. 24<br/>Mapp. 54<br/>Qualità/ Classe<br/>Bosco Ceduo / 4</p> <p>Superficie: 80 mq</p> <p>Stato occupazionale:<br/>Libero</p> <p>Stato manutentivo:<br/>discreto</p> | <p>Terreno sito in Comune di Vobbia, all'interno del Parco Naturale Regionale dell'Antola, sul crinale che da Località Vigogna va in direzione Vallenzone. Trattasi di un versante con forte acclività il cui accesso al terreno di proprietà statale avviene attraverso aree di proprietà privata. L'area in oggetto è collocata nel P.U.C. del Comune di Vobbia nel seguente ambito:</p> <p>Art.94 – ambito di conservazione del territorio non insediato AC-TNI:<br/>"si tratta di parti del territorio di elevato valore naturalistico-ambientale non interessate, o interessate in forme sporadiche e marginali, dalla presenza di insediamenti stabili, ove risulta prevalente l'interesse ad una sostanziale conservazione dell'assetto in atto, con salvaguardia e valorizzazione del quadro paesistico ed ambientale presente, anche ai fini della fruizione attiva del territorio, segnatamente quella turistica leggera itinerante, compatibile con il sistema di aree protette del M. Antola, e nei quali può essere confacente alla conservazione del predetto valore paesaggistico l'inserimento di attività di effettiva produzione agraria".</p> <p>L'area in oggetto è collocata nel P.T.C.P. della Regione Liguria – Assetto insediativo nella seguente zona: ANI-MA.</p> <p>L'area ricade altresì all'interno del S.I.C. – Siti di Importanza Comunitaria.</p> <p>Terreno esente APE ex D.Lgs. n. 192/2005 e ss.mm.ii.</p> <p><i>"Il bene si vende nello stato di fatto, anche relativo agli impianti, e di diritto in cui attualmente si trova e si rende noto che nella determinazione del prezzo si è tenuto conto di tutte le condizioni manutentive dello stesso"</i></p> | <p>€ 583,00</p> <hr/> <p>€ 58,30</p>       | <p>Daniela Fissore<br/>Tel. 010 / 5373332<br/>e-mail:<br/><a href="mailto:daniela.fissore@agenziaedemano.it">daniela.fissore@agenziaedemano.it</a></p> <p style="text-align: right;"><i>g</i></p> |





|    |   |  |            |  |
|----|---|--|------------|--|
| 44 | <p>Scheda: GEB0963</p> <p>Comune:<br/>Vobbia (GE)<br/>Località Vigogna/<br/>Località Vallenzona</p> <p>Catasto: C.T. Fg. 23<br/>Mapp.li 30, 37<br/>Qualità / Classe<br/>Bosco Ceduto / 2<br/>Fg. 24 Mapp. 144<br/>Qualità / Classe<br/>Prato / 3<br/>Fg. 24 Mapp. 248<br/>Qualità / Classe<br/>Bosco Ceduo/ 3</p> <p>Superficie: mq 3.170</p> <p>Stato occupazionale:<br/>Libero</p> <p>Stato manutentivo:<br/>discreto</p> | <p>Terreni siti in Comune di Vobbia sul crinale che da Località Vigogna va in direzione località Vallenzona, sul versante Sud/Est verso il fondo valle. I mappali 30 e 37 del foglio 23 sono attraversate da strada secondaria che si dirama dalla S.P. 81. I mappali 144 e 248 del foglio 24 sono collocati su un versante montuoso di difficile accessibilità, con presenza di fitta vegetazione infestante; l'accesso avviene attraverso aree di proprietà privata.</p> <p>I terreni ricadono, nel piano urbanistico del Comune di Vobbia, in ambito di conservazione del territorio non insediato (AC-TNI). Nel Piano Territoriale di Coordinamento Paesistico della Regione Liguria il bene ricade in aree non insediate – regime normativo di mantenimento (ANI-MA). Il bene ricade altresì all'interno del S.I.C. – Siti di Importanza Comunitaria.</p> <p>Terreno esente APE ex D.Lgs. n. 192/2005 e ss.mm.ii.</p> <p><i>"Il bene si vende nello stato di fatto, anche relativo agli impianti, e di diritto in cui attualmente si trova e si rende noto che nella determinazione del prezzo si è tenuto conto di tutte le condizioni manutentive dello stesso"</i></p> | € 902,00   | <p>Daniela Fissore<br/>Tel. 010 / 5373332<br/>e-mail:<br/><a href="mailto:daniela.fissore@agenziademanio.it">daniela.fissore@agenziademanio.it</a></p>   |
|    |   | <p>90,20</p>   |            |  |
| 45 | <p>Scheda: GEB0964</p> <p>Comune:<br/>Vobbia (GE)<br/>Località Vigogna/<br/>Località Vallenzona</p> <p>Catasto: C.T. Fg. 24<br/>Mapp.li 353, 405<br/>Qualità / Classe<br/>Bosco Ceduto / 3<br/>Fg. 24 Mapp. 356<br/>Qualità / Classe<br/>Prato / 3</p> <p>Superficie: mq 9.030</p> <p>Stato occupazionale:<br/>Libero</p> <p>Stato manutentivo:<br/>discreto</p>  | <p>Terreni siti in Comune di Vobbia sul crinale che da Località Vigogna va in direzione località Vallenzona, sul versante Nord.</p> <p>I mappali 353 e 356 sono contigui con accesso diretto da strada secondaria che dirama dalla S.P. 81. Il mappale 405 è collocato su un versante montuoso di difficile accessibilità, con presenza di fitta vegetazione infestante; l'accesso avviene attraverso aree di proprietà privata</p> <p>I terreni ricadono, nel piano urbanistico del Comune di Vobbia, in ambito di conservazione del territorio non insediato (AC-TNI). Nel Piano Territoriale di Coordinamento Paesistico della Regione Liguria il bene ricade in aree non insediate – regime normativo di mantenimento (ANI-MA). Il bene ricade altresì all'interno del S.I.C. – Siti di Importanza Comunitaria.</p> <p>Terreno esente APE ex D.Lgs. n. 192/2005 e ss.mm.ii.</p> <p><i>"Il bene si vende nello stato di fatto, anche relativo agli impianti, e di diritto in cui attualmente si trova e si rende noto che nella determinazione del prezzo si è tenuto conto di tutte le condizioni manutentive dello stesso"</i></p>  | € 2.437,00 | <p>Daniela Fissore<br/>Tel. 010 / 5373332<br/>e-mail:<br/><a href="mailto:daniela.fissore@agenziademanio.it">daniela.fissore@agenziademanio.it</a></p>  |
|    |   | € 243,70   |            |  |

|    |   |   |          |  |
|----|---|---|----------|--|
| 46 | <p>Scheda: GEB0965</p> <p>Comune:<br/>Vobbia (GE)<br/>Località Vigogna/<br/>Località Vallenzona</p> <p>Catasto: C.T. Fg. 23<br/>Mapp. 268<br/>Qualità / Classe<br/>Seminativo / 4<br/>Fg. 23 Mapp.li 271, 275<br/>Qualità / Classe<br/>Bosco Ceduo / 1<br/>Fg. 23 Mapp. 318<br/>Qualità / Classe<br/>Seminativo Arbor / 3</p> <p>Superficie: mq 1.640</p> <p>Stato occupazionale:<br/>Libero</p> <p>Stato manutentivo:<br/>discreto</p>   | <p>Terreni siti in Comune di Vobbia sul crinale che da Località Vigogna va in direzione località Vallenzona, sul versante Nord.</p> <p>Trattasi di terreni non contigui di cui solo il mappale 275 del foglio 23 ha accesso diretto dalla S.P. n. 81.</p> <p>I restanti mappali sono collocati su un versante montuoso di difficile accessibilità, con presenza di fitta vegetazione infestante; l'accesso avviene attraverso aree di proprietà privata.</p> <p>I terreni ricadono, nel piano urbanistico del Comune di Vobbia, in ambito di conservazione del territorio non insediato (AC-TNI). Nel Piano Territoriale di Coordinamento Paesistico della Regione Liguria il bene ricade in aree non insediate – regime normativo di mantenimento (ANI-MA). Alcune particella ricadono altresì all'interno del S.I.C. – Siti di Importanza Comunitaria.</p>  | € 617,00 | <p>Daniela Fissore<br/>Tel. 010 / 5373332<br/>e-mail:<br/><a href="mailto:daniela.fissore@agenziademanio.it">daniela.fissore@agenziademanio.it</a></p> |
|    |   | <p>Terreno esente APE ex D.Lgs. n. 192/2005 e ss.mm.ii.</p> <p><i>"Il bene si vende nello stato di fatto, anche relativo agli impianti, e di diritto in cui attualmente si trova e si rende noto che nella determinazione del prezzo si è tenuto conto di tutte le condizioni manutentive dello stesso"</i></p>   | € 61,70  |  |
| 47 | <p>Scheda: GEB0966</p> <p>Comune:<br/>Vobbia (GE)<br/>Località Vigogna/<br/>Località Vallenzona</p> <p>Catasto: C.T. Fg. 36<br/>Mapp. 568<br/>Qualità / Classe<br/>Prato / 3<br/>Fg. 39 Mapp.li 18, 20<br/>Qualità / Classe<br/>Prato / 2<br/>Fg. 39 Mapp. 100<br/>Qualità / Classe<br/>Cast. Frutto / 2<br/>Fg. 39 Mapp. 121<br/>Qualità / Classe<br/>Cast. Frutto / 1</p> <p>Superficie: mq 2.340</p> <p>Stato occupazionale:<br/>Libero</p> <p>Stato manutentivo:<br/>discreto</p> | <p>Terreni siti in Comune di Vobbia sul crinale che da Località Vigogna va in direzione località Vallenzona, sul versante Nord.</p> <p>I mappali 18 e 20 del foglio 39 sono in prossimità della strada secondaria che attraversa la frazione di Vallenzona; gli altri terreni, oltre a non essere contigui, sono collocati su un versante montuoso di difficile accessibilità, con presenza di fitta vegetazione infestante; l'accesso avviene attraverso aree di proprietà privata.</p> <p>I mappali che compongono il lotto sono collocati nel P.U.C. del Comune di Vobbia nei seguenti ambiti:<br/>-Fg. 36 Mapp. 568 Fg. 39 Mapp.li 100-121: Art.94 Ambito di conservazione del territorio non insediato AC-TNI;<br/>-Fg. 39 Mapp.li 18-20: Art.93 Ambito di riqualificazione del territorio rurale.</p> <p>Per quanto riguarda il P.T.C.P. della Regione Liguria – Assetto insediativo le particelle rientrano nelle seguenti zone:<br/>-Fg.36 Mapp. 568, Fg.39 Mapp.li 100-121: Aree non insediate - Regime di Mantenimento - ANI-MA;<br/>-Fg. 39 Mapp.li 18-20: Insediamenti sparsi - Regime di Mantenimento - IS-MA.</p> | € 649,00 | <p>Daniela Fissore<br/>Tel. 010 / 5373332<br/>e-mail:<br/><a href="mailto:daniela.fissore@agenziademanio.it">daniela.fissore@agenziademanio.it</a></p> |
|    |   | <p>Terreni esenti APE ex D.Lgs. n. 192/2005 e ss.mm.ii.</p> <p><i>"Il bene si vende nello stato di fatto, anche relativo agli impianti, e di diritto in cui attualmente si trova e si rende noto che nella determinazione del prezzo si è tenuto conto di tutte le condizioni manutentive dello stesso"</i></p>   | € 64,90  |  |


|    |   |   |                   |  |
|----|---|---|-------------------|--|
| 48 | <p>Scheda: GEB0967</p> <p>Comune:<br/>Vobbia (GE)</p> <p>Catasto: C.T. Fg. 52<br/>Mapp.li 34, 37<br/>Qualità / Classe<br/>Bosco Ceduo / 2<br/>Fg. 52 Mapp. 41<br/>Qualità / Classe<br/>Cast. Frutto / 3<br/>Fg. 52 Mapp. 88<br/>Qualità / Classe<br/>Cast. Frutto / 2</p> <p>Superficie: mq 7.570</p> <p>Stato occupazionale:<br/>Libero</p> <p>Stato manutentivo:<br/>discreto</p> | <p>Terreni siti nel Comune di Vobbia, notevolmente distanti dal centro abitato, sul crinale in direzione di Alpe.<br/>Trattasi di aree non contigue e che sono collocate su un versante montuoso di difficile accessibilità, con presenza di fitta vegetazione infestante; l'accesso avviene attraverso aree di proprietà privata.</p> <p>L'area in oggetto è collocata nel P.U.C. del Comune di Vobbia nel seguente ambito:<br/>Art.94 – ambito di conservazione del territorio non insediato AC-TNI:<br/>"si tratta di parti del territorio di elevato valore naturalistico-ambientale non interessate, o interessate in forme sporadiche e marginali, dalla presenza di insediamenti stabili, ove risulta prevalente l'interesse ad una sostanziale conservazione dell'assetto in atto, con salvaguardia e valorizzazione del quadro paesistico ed ambientale presente, anche ai fini della fruizione attiva del territorio, segnatamente quella turistica leggera itinerante, compatibile con il sistema di aree protette del M. Antola, e nei quali può essere confacente alla conservazione del predetto valore paesaggistico l'inserimento di attività di effettiva produzione agraria".<br/>L'area in oggetto è collocata nel P.T.C.P. della Regione Liguria – Assetto insediativo nella seguente zona: ANI-MA – Aree non insediate – Regime di Mantenimento.</p> <p>Terreni esenti APE ex D.Lgs. n. 192/2005 e ss.mm.ii.</p> <p><i>"Il bene si vende nello stato di fatto, anche relativo agli impianti, e di diritto in cui attualmente si trova e si rende noto che nella determinazione del prezzo si è tenuto conto di tutte le condizioni manutentive dello stesso"</i></p> | <p>€ 1.778,00</p> | <p>Daniela Fissore<br/>Tel. 010 / 5373332<br/>e-mail:<br/><a href="mailto:daniela.fissore@agenziademanio.it">daniela.fissore@agenziademanio.it</a></p>  |
|    |   |   | <p>€ 177,80</p>   |  |

|    |   |  |          |  |
|----|---|--|----------|--|
| 49 | <p>Scheda: GEB0968</p> <p>Comune:<br/>Vobbia (GE)</p> <p>Catasto: C.T. Fg. 49<br/>Mapp.li 186, 200<br/>Qualità / Classe<br/>Bosco Ceduo / 2</p> <p>Superficie: mq 1.140</p> <p>Stato occupazionale:<br/>Libero</p> <p>Stato manutentivo:<br/>discreto</p> | <p>Terreni siti nel Comune di Vobbia, notevolmente distanti dal centro abitato, sul crinale in direzione di Alpe. Trattasi di aree non contigue e che sono collocate su un versante montuoso di difficile accessibilità, con presenza di fitta vegetazione infestante; l'accesso avviene attraverso aree di proprietà privata.</p> <p>L'area in oggetto è collocata nel P.U.C. del Comune di Vobbia nel seguente ambito:<br/>Art.94 – ambito di conservazione del territorio non insediato AC-TNI:<br/>"si tratta di parti del territorio di elevato valore naturalistico-ambientale non interessate, o interessate in forme sporadiche e marginali, dalla presenza di insediamenti stabili, ove risulta prevalente l'interesse ad una sostanziale conservazione dell'assetto in atto, con salvaguardia e valorizzazione del quadro paesistico ed ambientale presente, anche ai fini della fruizione attiva del territorio, segnatamente quella turistica leggera itinerante, compatibile con il sistema di aree protette del M. Antola, e nei quali può essere confacente alla conservazione del predetto valore paesaggistico l'inserimento di attività di effettiva produzione agraria".</p> <p>L'area in oggetto è collocata nel P.T.C.P. della Regione Liguria – Assetto insediativo nella seguente zona: ANI-MA – Aree non insediate – Regime di Mantenimento.</p> <p>Terreni esenti APE ex D.Lgs. n. 192/2005 e ss.mm.ii.</p> <p><i>"Il bene si vende nello stato di fatto, anche relativo agli impianti, e di diritto in cui attualmente si trova e si rende noto che nella determinazione del prezzo si è tenuto conto di tutte le condizioni manutentive dello stesso"</i></p> | € 365,00 | <p>Daniela Fissore<br/>Tel. 010 / 5373332<br/>e-mail:<br/><a href="mailto:daniela.fissore@agenziademanio.it">daniela.fissore@agenziademanio.it</a></p>                                     |
|    |   | <p>Terreni esenti APE ex D.Lgs. n. 192/2005 e ss.mm.ii.</p> <p><i>"Il bene si vende nello stato di fatto, anche relativo agli impianti, e di diritto in cui attualmente si trova e si rende noto che nella determinazione del prezzo si è tenuto conto di tutte le condizioni manutentive dello stesso"</i></p>  | € 36,50  |  |
| 50 | <p>Scheda: GEB0969</p> <p>Comune:<br/>Vobbia (GE)</p> <p>Catasto: C.T. Fg. 62<br/>Mapp. 25<br/>Qualità / Classe<br/>Bosco Ceduo / 2</p> <p>Superficie: mq 2.090</p> <p>Stato occupazionale:<br/>Libero</p> <p>Stato manutentivo:<br/>discreto</p>         | <p>Terreno sito nel Comune di Vobbia, notevolmente distante dal centro abitato, sul crinale in direzione di Alpe. Trattasi di area collocata su un versante montuoso di difficile accessibilità, con presenza di fitta vegetazione infestante; l'accesso avviene attraverso aree di proprietà privata.</p> <p>Il terreno è collocato nel P.U.C. del Comune di Vobbia nel seguente ambito:<br/>Art.94 – ambito di conservazione del territorio non insediato AC-TNI;<br/>Per quanto riguarda il P.T.C.P. della Regione Liguria – Assetto insediativo la particella rientra nella seguente zona:<br/>Aree non insediate - Regime di Mantenimento - ANI-MA.</p> <p>Terreni esenti APE ex D.Lgs. n. 192/2005 e ss.mm.ii.</p> <p><i>"Il bene si vende nello stato di fatto, anche relativo agli impianti, e di diritto in cui attualmente si trova e si rende noto che nella determinazione del prezzo si è tenuto conto di tutte le condizioni manutentive dello stesso"</i></p>   | € 399,00 | <p>Daniela Fissore<br/>Tel. 010 / 5373332<br/>e-mail:<br/><a href="mailto:daniela.fissore@agenziademanio.it">daniela.fissore@agenziademanio.it</a></p> <p style="text-align: right;">5</p> |
|    |   | <p>Terreni esenti APE ex D.Lgs. n. 192/2005 e ss.mm.ii.</p> <p><i>"Il bene si vende nello stato di fatto, anche relativo agli impianti, e di diritto in cui attualmente si trova e si rende noto che nella determinazione del prezzo si è tenuto conto di tutte le condizioni manutentive dello stesso"</i></p>  | € 39,90  |  |

|    |  |  |                   |  |
|----|--|--|-------------------|--|
| 51 | <p>Scheda: GEB0970</p> <p>Comune:<br/>Vobbia (GE)</p> <p>Catasto: C.T. Fg. 53<br/>Mapp.li 204, 205, 206,<br/>207, 228<br/>Qualità / Classe<br/>Cast- Frutto / 3<br/>Fg. 53 Mapp. 261<br/>Qualità / Classe<br/>Cast. Frutto / 4</p> <p>Superficie: mq 7.620</p> <p>Stato occupazionale:<br/>Libero</p> <p>Stato manutentivo:<br/>discreto</p> | <p>Terreni di medie dimensioni situati al margine del confine della Regione Liguria, notevolmente distante dal Comune di Vobbia. Le particelle sono site sul crinale che dalla località Costa va verso il Monte Buio, sul versante Sud. I terreni sono collocati su un versante montuoso di difficile accessibilità, con presenza di fitta vegetazione infestante. I mappali 204, 205 e 228 sono accessibili direttamente da una strada secondaria sterrata che parte da località Costaclavarezza; i mappali 206 e 207 sono accessibili dal mappale 205 in quanto tutte contigue fra loro; infine, l'accesso al mappale 261 avviene attraverso aree di proprietà privata.</p> <p>Nel piano urbanistico del Comune di Vobbia i terreni ricadono in ambito di conservazione del territorio non insediato (AC-TNI), mente nel Piano Territoriale di Coordinamento Paesistico della Regione Liguria ricadono in aree non insediate - Regime normativo di MANTENIMENTO (ANI-MA). Alcune particelle in oggetto sono altresì all'interno del S.I.C. - Siti di Importanza Comunitaria.</p> <p>Terreni esenti APE ex D.Lgs. n. 192/2005 e ss.mm.ii.</p> <p><i>"Il bene si vende nello stato di fatto, anche relativo agli impianti, e di diritto in cui attualmente si trova e si rende noto che nella determinazione del prezzo si è tenuto conto di tutte le condizioni manutentive dello stesso"</i></p> | <p>€ 2.928,00</p> | <p>Daniela Fissore<br/>Tel. 010 / 5373332<br/>e-mail:<br/><a href="mailto:daniela.fissore@agenziademanio.it">daniela.fissore@agenziademanio.it</a></p>   |
|    |  | <p><i>"Il bene si vende nello stato di fatto, anche relativo agli impianti, e di diritto in cui attualmente si trova e si rende noto che nella determinazione del prezzo si è tenuto conto di tutte le condizioni manutentive dello stesso"</i></p>  | <p>€ 292,80</p>   |  |
| 52 | <p>Scheda: GEB0971</p> <p>Comune:<br/>Vobbia (GE)</p> <p>Catasto: C.T. Fg. 63<br/>Mapp. 333<br/>Qualità / Classe<br/>Bosco Ceduo / 4</p> <p>Superficie: mq 2.370</p> <p>Stato occupazionale:<br/>Libero</p> <p>Stato manutentivo:<br/>discreto</p>   | <p>Terreno di medie dimensioni situato al margine del confine della Regione Liguria, notevolmente distante dal Comune di Vobbia. Il terreno è collocato su un versante montuoso di difficile accessibilità, con presenza di fitta vegetazione infestante; l'accesso avviene attraverso aree di proprietà privata.</p> <p>La particella è collocata nel P.U.C. del Comune di Vobbia nel seguente ambito: Art.94 - ambito di conservazione del territorio non insediato AC-TNI; Per quanto riguarda il P.T.C.P. della Regione Liguria - Assetto insediativo la particella rientra nella seguente zona: Aree non insediate - Regime di Mantenimento - ANI-MA. La particella è altresì all'interno del S.I.C. - Siti di Importanza Comunitaria.</p> <p>Terreni esenti APE ex D.Lgs. n. 192/2005 e ss.mm.ii.</p> <p><i>"Il bene si vende nello stato di fatto, anche relativo agli impianti, e di diritto in cui attualmente si trova e si rende noto che nella determinazione del prezzo si è tenuto conto di tutte le condizioni manutentive dello stesso"</i></p>  | <p>€ 441,00</p>   | <p>Daniela Fissore<br/>Tel. 010 / 5373332<br/>e-mail:<br/><a href="mailto:daniela.fissore@agenziademanio.it">daniela.fissore@agenziademanio.it</a></p>  |
|    |  | <p><i>"Il bene si vende nello stato di fatto, anche relativo agli impianti, e di diritto in cui attualmente si trova e si rende noto che nella determinazione del prezzo si è tenuto conto di tutte le condizioni manutentive dello stesso"</i></p>  | <p>€ 44,10</p>    |  |

|    |  |  |                                   |  |
|----|--|--|-----------------------------------|--|
| 53 | <p>Scheda: GEB0972</p> <p>Comune:<br/>Vobbia (GE)<br/>Località Costa</p> <p>Catasto:<br/>C.T. Fg. 37 Mapp. 59<br/>Qualità / Classe<br/>Seminativo / 2</p> <p>C.T. Fg. 37 Mapp. 205<br/>Fg. 39 Mapp. 186<br/>Qualità / Classe<br/>Prato / 2</p> <p>C.T. Fg. 37 Mapp. 221,<br/>234, 384, 410, 660, 668<br/>Qualità / Classe<br/>Seminativo / 4</p> <p>C.T. Fg. 37 Mapp. 285,<br/>423, 357<br/>C.T. Fg. 39 Mapp. 275<br/>Qualità / Classe<br/>Seminativo / 3</p> <p>C.T. Fg. 37 Mapp. 350,<br/>433<br/>C.T. Fg. 53 Mapp. 44,<br/>143<br/>C.T. Fg. 39 Mapp. 182<br/>Qualità / Classe<br/>Prato / 3</p> <p>C.T. Fg. 37 Mapp. 356<br/>C.T. Fg. 39 Mapp. 218<br/>Qualità / Classe<br/>Prato / 4</p> <p>C.T. Fg. 37 Mapp. 427<br/>Qualità / Classe<br/>Bosco Ceduo / 1</p> <p>C.T. Fg. 37 Mapp. 519,<br/>638, 645<br/>Qualità / Classe<br/>Sem. Arbor. / 3</p> <p>C.T. Fg. 37 Mapp. 551,<br/>Qualità / Classe<br/>Sem. Arbor. / 4</p> <p>C.T. Fg. 39 Mapp. 207<br/>Qualità / Classe<br/>Bosco ceduo / 2</p> <p>Superficie: mq 11.750</p> <p>Stato occupazionale:<br/>Libero</p> <p>Stato manutentivo:<br/>discreto</p> | <p>Terreni di piccole dimensioni siti in Comune di Vobbia, notevolmente distanti dal centro abitato, sul crinale che da Località Vigogna va in direzione località Vallenzona, sul versante Sud in prossimità della Località Costa.</p> <p>Alcune delle aree (Fg.37 Part.Ile 350, 427, 156, 157; Fg. 39 Part.Ile 182 e 218) sono raggiungibili a piedi da un sentiero che si dirama dalla strada locale Costaclavarezza in quanto tangenti a tale sentiero; altre aree (Fg. 37 Part. 423, Fg. 39 Part.Ile 275; Fg. 53 Part. 143) raggiungibili per via carrabile direttamente dalla strada secondaria Costaclavarezza in quanto tangenti a questa; due altre aree ancora (Fg. 37 Part.Ile 205 e 285) sono raggiungibili per via carrabile da strada sterrata secondaria che parte dalla strada locale Costaclavarezza seguendo la cresta in direzione Ovest; gli ulteriori terreni, oltre a non essere contigui, sono collocati su un versante montuoso di difficile accessibilità, con presenza di fitta vegetazione infestante; l'accesso avviene attraverso aree di proprietà privata.</p> <p>Relativamente all'inquadramento urbanistico, considerato che il lotto è formato da molte particelle ricadenti in ambiti diversi, si rimanda al Certificato di destinazione urbanistica allegato alla sezione gare sul sito istituzionale dell'Agenzia del Demanio.</p> <p>Terreni esenti APE ex D.Lgs. n. 192/2005 e ss.mm.ii.</p> <p><i>"Il bene si vende nello stato di fatto, anche relativo agli impianti, e di diritto in cui attualmente si trova e si rende noto che nella determinazione del prezzo si è tenuto conto di tutte le condizioni manutentive dello stesso"</i></p> | <p>€ 6.610,00</p> <p>€ 661,00</p> | <p>Daniela Fissore<br/>Tel. 010 / 5373332<br/>e-mail:<br/><a href="mailto:daniela.fissore@agenziaedemanio.it">daniela.fissore@agenziaedemanio.it</a></p>  |
|----|--|--|-----------------------------------|--|




|    |   |   |   |  |
|----|---|---|---|--|
| 54 | <p>Scheda: GEB0973</p> <p>Comune:<br/>Vobbia (GE)</p> <p>Catasto: C.T. Fg. 63<br/>Mapp.li 100, 139<br/>Qualità / Classe<br/>Bosco Ceduo / 2</p> <p>C.T. Fg. 63 Mapp.li<br/>194, 199<br/>Qualità / Classe<br/>Cast. Frutto / 3</p> <p>C.T. Fg. 63 Mapp.li<br/>422, 544, 614<br/>Qualità / Classe<br/>Bosco ceduo / 3</p> <p>Superficie: mq 8.700</p> <p>Stato occupazionale:<br/>Libero</p> <p>Stato manutentivo:<br/>discreto</p> | <p>Terreni di medie dimensioni siti in Comune di Vobbia, notevolmente distanti dal centro abitato, sul crinale di confine con la Regione Piemonte in direzione del fondovale.</p> <p>I terreni, oltre a non essere contigui, sono collocati su un versante montuoso di difficile accessibilità, con presenza di fitta vegetazione infestante.</p> <p>I mappali 194, 544 e 614 del foglio 63 sono accessibili direttamente da strada sterrata vicinale, anche se di difficile percorrenza; l'accesso agli altri terreni (Mapp.li 100-139-199-422) avviene invece attraverso aree di proprietà privata.</p> <p>Le particelle che compongono il lotto, sono collocate nel P.U.C. del Comune di Vobbia nel seguente ambito:<br/>Art.94 – ambito di conservazione del territorio non insediato AC-TNI.</p> <p>Per quanto riguarda il P.T.C.P. della Regione Liguria – Assetto insediativo le particelle rientrano nelle seguenti zone:<br/>Aree non insediate - Regime di Mantenimento - ANI-MA.</p> <p>Alcune particelle in oggetto sono altresì all'interno del S.I.C. – Siti di Importanza Comunitaria.</p> <p>Terreni esenti APE ex D.Lgs. n. 192/2005 e ss.mm.ii.</p> <p><i>"Il bene si vende nello stato di fatto, anche relativo agli impianti, e di diritto in cui attualmente si trova e si rende noto che nella determinazione del prezzo si è tenuto conto di tutte le condizioni manutentive dello stesso"</i></p> | <p>€ 2.035,00</p> <hr/> <p>€ 203,50</p> | <p>Daniela Fissore<br/>Tel. 010 / 5373332<br/>e-mail:<br/><a href="mailto:daniela.fissore@agenziademanio.it">daniela.fissore@agenziademanio.it</a></p>   |
| 55 | <p>Scheda: GEB0974</p> <p>Comune:<br/>Vobbia (GE)</p> <p>Catasto: C.T. Fg. 64<br/>Mapp.li 121, 124, 128,<br/>181, 189, 232, 234, 235,<br/>243, 529<br/>Qualità / Classe<br/>Bosco Ceduo / 3</p> <p>Superficie: mq 13.651</p> <p>Stato occupazionale:<br/>Libero</p> <p>Stato manutentivo:<br/>discreto</p>  | <p>Terreni di medie dimensioni siti nel Comune di Vobbia, notevolmente distanti dal centro abitato, a valle del Monte Buio sul versante Nord/Ovest.</p> <p>Le aree, oltre a non essere tutte contigue, sono collocate su un versante montuoso di difficile accessibilità, con presenza di fitta vegetazione infestante.</p> <p>I mappali 181, 232, 529, 234 e 235 confinano con la Strada Vicinale Vessè mentre l'accesso agli altri terreni (Mapp.li 121-124-189-243) avviene attraverso aree di proprietà privata.</p> <p>Nel piano urbanistico del Comune di Vobbia il bene in oggetto ricade in ambito di conservazione del territorio non insediato (AC-TNI).</p> <p>Nel Piano Territoriale di Coordinamento Paesistico della Regione Liguria il bene in oggetto ricade in aree non insediate - Regime normativo di MANTENIMENTO (ANI-MA).</p> <p>Alcune particelle in oggetto sono altresì all'interno del S.I.C. – Siti di Importanza Comunitaria.</p> <p>Terreni esenti APE ex D.Lgs. n. 192/2005 e ss.mm.ii.</p> <p><i>"Il bene si vende nello stato di fatto, anche relativo agli impianti, e di diritto in cui attualmente si trova e si rende noto che nella determinazione del prezzo si è tenuto conto di tutte le condizioni manutentive dello stesso"</i></p>   | <p>€ 2.553,00</p> <hr/> <p>€ 255,30</p> | <p>Daniela Fissore<br/>Tel. 010 / 5373332<br/>e-mail:<br/><a href="mailto:daniela.fissore@agenziademanio.it">daniela.fissore@agenziademanio.it</a></p>  |





|    |  |   |            |  |
|----|--|---|------------|--|
| 56 | <p>Scheda: GEB0975</p> <p>Comune:<br/>Vobbia (GE)</p> <p>Catasto: C.T. Fg. 64<br/>Mapp. 216<br/>Qualità / Classe<br/>Prato / 5</p> <p>Superficie: mq 2.890</p> <p>Stato occupazionale:<br/>Libero</p> <p>Stato manutentivo:<br/>discreto</p> | <p>Terreno di medie dimensioni sito nel Comune di Vobbia, notevolmente distante dal centro abitato, all'interno del Parco Naturale dell'Antola sul versante ovest del Monte Buio.</p> <p>Il terreno è collocato su un versante montuoso di difficile accessibilità, con presenza di fitta vegetazione infestante; l'accesso avviene attraverso aree di proprietà privata.</p> <p>La particella è collocata nel P.U.C. del Comune di Vobbia nel seguente ambito: Art.94 – ambito di conservazione del territorio non insediato AC-TNI.</p> <p>Per quanto riguarda il P.T.C.P. della Regione Liguria – Assetto insediativo la particella rientra nella seguente zona: Aree non insediate - Regime di Conservazione - ANI-CE.</p> <p>Il terreno, inoltre, è all'interno del S.I.C. – Siti di Importanza Comunitaria.</p>   | € 779,00   | <p>Daniela Fissore<br/>Tel. 010 / 5373332<br/>e-mail:<br/><a href="mailto:daniela.fissore@agenziademanio.it">daniela.fissore@agenziademanio.it</a></p> |
|    |  | <p>Terreni esenti APE ex D.Lgs. n. 192/2005 e ss.mm.ii.</p> <p><i>"Il bene si vende nello stato di fatto, anche relativo agli impianti, e di diritto in cui attualmente si trova e si rende noto che nella determinazione del prezzo si è tenuto conto di tutte le condizioni manutentive dello stesso"</i></p>   | € 77,90    |  |
| 57 | <p>Scheda: GEB0978</p> <p>Comune:<br/>Vobbia (GE)<br/>Località Costa</p> <p>Catasto: C.F. Fg.37<br/>Mapp. 959 sub 6<br/>Cat. C/2</p> <p>Superficie: mq 23</p> <p>Stato occupazionale:<br/>libero</p> <p>Stato manutentivo:<br/>mediocre</p>  | <p>Locale ad uso magazzino, della superficie di mq 23, ubicato nel Comune di Vobbia in località Costa e posta al primo piano interrato con accesso dalla pubblica via.</p> <p>Immobile esente APE ex D. Lgs. n. 192/2005 e ss.mm.ii.</p> <p>Il bene ricade nel PUC del Comune di Vobbia nei seguenti ambiti:<br/>-In parte (77%) Art.89 Ambito di riqualificazione del territorio edificato AR-TE.<br/>-In parte (23%) Art.90 Ambito di riqualificazione orientata del territorio edificato: zone di recupero ARO-TE.</p> <p>Per quanto riguarda il P.T.C.P. della Regione Liguria – Assetto insediativo la particella rientra nella zona NI-CO - Nuclei Isolati – Regime di Consolidamento.</p> <p>Sul bene è in corso la verifica dell'interesse culturale ai sensi del D. Lgs. n. 42/2004.</p> <p><i>"Il bene si vende nello stato di fatto, anche relativo agli impianti, e di diritto in cui attualmente si trova e si rende noto che nella determinazione del prezzo si è tenuto conto di tutte le condizioni manutentive dello stesso"</i></p> | € 3.000,00 | <p>Daniela Fissore<br/>Tel. 010 / 5373332<br/>e-mail:<br/><a href="mailto:daniela.fissore@agenziademanio.it">daniela.fissore@agenziademanio.it</a></p> |
|    |  |   | € 300,00   |  |

|    |  |  |             |  |
|----|--|--|-------------|--|
| 58 | <p>Scheda: GEB0980/parte</p> <p>Comune:<br/>Genova (GE)<br/>Via Cei 69</p> <p>Catasto: C.F. sez. GED<br/>Fg. 39 Mapp. 772 sub 6<br/>Cat. C/6</p> <p>Superficie: mq 9</p> <p>Stato occupazionale:<br/>libero</p> <p>Stato manutentivo:<br/>buono</p>  | <p>Area scoperta di mq 9 destinata a parcheggio ubicata nei pressi del civico 69 di Via Antonio Cei nel quartiere San Martino, a cui si accede tramite strada asfaltata, dotata di sbarra elettrica, censita al CF sez. GED foglio 39 mappale 772 sub 3 e 4.</p> <p>Immobile esente APE ex D. Lgs. n. 192/2005 e ss.mm.ii.</p> <p>Il bene ricade nel PUC del Comune di Genova nel distretto di trasformazione n. 27 denominato "Valle Chiappeto"</p> <p><i>"Il bene si vende nello stato di fatto, anche relativo agli impianti, e di diritto in cui attualmente si trova e si rende noto che nella determinazione del prezzo si è tenuto conto di tutte le condizioni manutentive dello stesso"</i></p>   | € 13.699,00 | <p>Daniela Fissore<br/>Tel. 010 / 5373332<br/>e-mail:<br/><a href="mailto:daniela.fissore@agenziademanio.it">daniela.fissore@agenziademanio.it</a></p> |
|    |  |  | € 1.369,90  |  |
| 59 | <p>Scheda: GEB0980/parte</p> <p>Comune:<br/>Genova (GE)<br/>Via Cei 69</p> <p>Catasto: C.F. sez. GED<br/>Fg. 39 Mapp. 772 sub 7<br/>Cat. C/6</p> <p>Superficie: mq 9</p> <p>Stato occupazionale:<br/>libero</p> <p>Stato manutentivo:<br/>buono</p>  | <p>Area scoperta di mq 9 destinata a parcheggio ubicata nei pressi del civico 69 di Via Antonio Cei nel quartiere San Martino, a cui si accede tramite strada asfaltata, dotata di sbarra elettrica, censita al CF sez. GED foglio 39 mappale 772 sub 3 e 4.</p> <p>Immobile esente APE ex D. Lgs. n. 192/2005 e ss.mm.ii.</p> <p>Il bene ricade nel PUC del Comune di Genova nel distretto di trasformazione n. 27 denominato "Valle Chiappeto"</p> <p><i>"Il bene si vende nello stato di fatto, anche relativo agli impianti, e di diritto in cui attualmente si trova e si rende noto che nella determinazione del prezzo si è tenuto conto di tutte le condizioni manutentive dello stesso"</i></p>   | € 13.699,00 | <p>Daniela Fissore<br/>Tel. 010 / 5373332<br/>e-mail:<br/><a href="mailto:daniela.fissore@agenziademanio.it">daniela.fissore@agenziademanio.it</a></p> |
|    |  |  | € 1.369,90  |  |
| 60 | <p>Scheda: GEB0980/parte</p> <p>Comune:<br/>Genova (GE)<br/>Via Cei 69</p> <p>Catasto: C.F. sez. GED<br/>Fg. 39 Mapp. 772 sub 8<br/>Cat. C/6</p> <p>Superficie: mq 10</p> <p>Stato occupazionale:<br/>libero</p> <p>Stato manutentivo:<br/>buono</p> | <p>Area scoperta di mq 10 destinata a parcheggio ubicata nei pressi del civico 69 di Via Antonio Cei nel quartiere San Martino, a cui si accede tramite strada asfaltata, dotata di sbarra elettrica, censita al CF sez. GED foglio 39 mappale 772 sub 3 e 4.</p> <p>Immobile esente APE ex D. Lgs. N. 192/2005 e ss.mm.ii.</p> <p>Il bene ricade nel PUC del Comune di Genova nel distretto di trasformazione n. 27 denominato "Valle Chiappeto".</p> <p><i>"Il bene si vende nello stato di fatto, anche relativo agli impianti, e di diritto in cui attualmente si trova e si rende noto che nella determinazione del prezzo si è tenuto conto di tutte le condizioni manutentive dello stesso"</i></p> | € 15.221,00 | <p>Daniela Fissore<br/>Tel. 010 / 5373332<br/>e-mail:<br/><a href="mailto:daniela.fissore@agenziademanio.it">daniela.fissore@agenziademanio.it</a></p> |
|    |  |  | € 1.522,10  |  |


g

|    |  |  |             |  |
|----|--|--|-------------|--|
| 61 | <p>Scheda: GEB0981/parte</p> <p>Comune:<br/>Genova (GE)<br/>Via Cei 30</p> <p>Catasto: C.F. sez. GED<br/>Fg. 46 Mapp. 1071 sub 17<br/>Cat. C/6<br/>Fg. 46 Mapp. 1071 sub 78 (ex 19) BCNC</p> <p>Superficie: mq 9</p> <p>Stato occupazionale:<br/>libero</p> <p>Stato manutentivo:<br/>buono</p>      | <p>Area scoperta di mq 9 destinata a parcheggio collocata tra i civici 30 e 8 di Via Antonio Cei nel quartiere San Martino, a cui si accede da Via Antonio Cei.</p> <p>La vendita del presente lotto si intende comprensiva dei diritti relativi all'area di accesso censita al C.F. sez. GED foglio 46 mappale 1071 sub 78 (ex 19).</p> <p>Immobile esente APE ex D. Lgs. N. 192/2005 e ss.mm.ii.</p> <p>Il bene ricade nel PUC del Comune di Genova nel distretto di trasformazione n. 27 denominato "Valle Chiappeto".</p> <p><i>"Il bene si vende nello stato di fatto, anche relativo agli impianti, e di diritto in cui attualmente si trova e si rende noto che nella determinazione del prezzo si è tenuto conto di tutte le condizioni manutentive dello stesso"</i></p>      | € 13.699,00 | <p>Daniela Fissore<br/>Tel. 010 / 5373332<br/>e-mail:<br/><a href="mailto:daniela.fissore@agenziademano.it">daniela.fissore@agenziademano.it</a></p>   |
|    |  |  | € 1.369,90  |  |
| 62 | <p>Scheda: GEB0981/parte</p> <p>Comune:<br/>Genova (GE)<br/>Via Cei 30</p> <p>Catasto: C.F. sez. GED<br/>Fg. 46 Mapp. 1071 sub 18<br/>Cat. C/6<br/>Fg. 46 Mapp. 1071 sub 78 (ex 19) BCNC</p> <p>Superficie: mq 9</p> <p>Stato occupazionale:<br/>libero</p> <p>Stato manutentivo:<br/>buono</p>      | <p>Area scoperta di mq 9 destinata a parcheggio collocata tra i civici 30 e 8 di Via Antonio Cei nel quartiere San Martino, a cui si accede da Via Antonio Cei.</p> <p>La vendita del presente lotto si intende comprensiva dei diritti relativi all'area di accesso censita al C.F. sez. GED foglio 46 mappale 1071 sub 78 (ex 19).</p> <p>Immobile esente APE ex D. Lgs. N. 192/2005 e ss.mm.ii.</p> <p>Il bene ricade nel PUC del Comune di Genova nel distretto di trasformazione n. 27 denominato "Valle Chiappeto".</p> <p><i>"Il bene si vende nello stato di fatto, anche relativo agli impianti, e di diritto in cui attualmente si trova e si rende noto che nella determinazione del prezzo si è tenuto conto di tutte le condizioni manutentive dello stesso"</i></p>      | € 10.959,00 | <p>Daniela Fissore<br/>Tel. 010 / 5373332<br/>e-mail:<br/><a href="mailto:daniela.fissore@agenziademano.it">daniela.fissore@agenziademano.it</a></p>   |
|    |  |  | € 1.095,90  |  |
| 63 | <p>Scheda: GEB0981/parte</p> <p>Comune:<br/>Genova (GE)<br/>Via Cei 30</p> <p>Catasto: C.F. sez. GED<br/>Fg. 46 Mapp. 1071 sub 22 e 26<br/>Cat. C/6<br/>Fg. 46 Mapp. 1071 sub 78 (ex 19) BCNC</p> <p>Superficie: mq 9</p> <p>Stato occupazionale:<br/>libero</p> <p>Stato manutentivo:<br/>buono</p> | <p>Area scoperta di mq 9 destinata a parcheggio collocata tra i civici 30 e 8 di Via Antonio Cei nel quartiere San Martino, a cui si accede da Via Antonio Cei.</p> <p>La vendita del presente lotto si intende comprensiva dei diritti relativi all'area di accesso censita al C.F. sez. GED foglio 46 mappale 1071 sub 78 (ex 19).</p> <p>Immobile esente APE ex D. Lgs. N. 192/2005 e ss.mm.ii.</p> <p>Il bene ricade nel PUC del Comune di Genova in ambito AR-JR (ambito di riqualificazione urbanistica - residenziale).</p> <p><i>"Il bene si vende nello stato di fatto, anche relativo agli impianti, e di diritto in cui attualmente si trova e si rende noto che nella determinazione del prezzo si è tenuto conto di tutte le condizioni manutentive dello stesso"</i></p> | € 13.699,00 | <p>Daniela Fissore<br/>Tel. 010 / 5373332<br/>e-mail:<br/><a href="mailto:daniela.fissore@agenziademano.it">daniela.fissore@agenziademano.it</a></p>  |
|    |  |  | € 1.369,90  |  |

|    |  |   |             |  |
|----|--|---|-------------|--|
| 64 | <p>Scheda: GEB0981/parte</p> <p>Comune:<br/>Genova (GE)<br/>Via Cei 30</p> <p>Catasto: C.F. sez. GED<br/>Fg. 46 Mapp. 1071 sub<br/>25 e 28<br/>Cat. C/6<br/>Fg. 46 Mapp. 1071 sub<br/>78 (ex 19) BCNC</p> <p>Superficie: mq 9</p> <p>Stato occupazionale:<br/>libero</p> <p>Stato manutentivo:<br/>buono</p> | <p>Area scoperta di mq 9 destinata a parcheggio collocata tra i civici 30 e 8 di Via Antonio Cei nel quartiere San Martino, a cui si accede da Via Antonio Cei.</p> <p>La vendita del presente lotto si intende comprensiva dei diritti relativi all'area di accesso censita al C.F. sez. GED foglio 46 mappale 1071 sub 78 (ex 19).</p> <p>Immobile esente APE ex D. Lgs. N. 192/2005 e ss.mm.ii.</p> <p>Il bene ricade nel PUC del Comune di Genova in ambito AR-UR (ambito di riqualificazione urbanistica - residenziale).</p> <p><i>"Il bene si vende nello stato di fatto, anche relativo agli impianti, e di diritto in cui attualmente si trova e si rende noto che nella determinazione del prezzo si è tenuto conto di tutte le condizioni manutentive dello stesso"</i></p>  | € 13.699,00 | <p>Daniela Fissore<br/>Tel. 010 / 5373332<br/>e-mail:<br/><a href="mailto:daniela.fissore@agenziademanio.it">daniela.fissore@agenziademanio.it</a></p>   |
|    |  |   | € 1.369,90  |  |
| 65 | <p>Scheda: GEB0981/parte</p> <p>Comune:<br/>Genova (GE)<br/>Via Cei 30</p> <p>Catasto: C.F. sez. GED<br/>Fg. 46 Mapp. 1071 sub<br/>30<br/>Cat. C/6<br/>Fg. 46 Mapp. 1071 sub<br/>78 (ex 19) BCNC</p> <p>Superficie: mq 11</p> <p>Stato occupazionale:<br/>libero</p> <p>Stato manutentivo:<br/>buono</p>     | <p>Area scoperta di mq 11 destinata a parcheggio collocata tra i civici 30 e 8 di Via Antonio Cei nel quartiere San Martino, a cui si accede da Via Antonio Cei.</p> <p>La vendita del presente lotto si intende comprensiva dei diritti relativi all'area di accesso censita al C.F. sez. GED foglio 46 mappale 1071 sub 78 (ex 19).</p> <p>Immobile esente APE ex D. Lgs. N. 192/2005 e ss.mm.ii.</p> <p>Il bene ricade nel PUC del Comune di Genova in ambito AR-UR (ambito di riqualificazione urbanistica - residenziale).</p> <p><i>"Il bene si vende nello stato di fatto, anche relativo agli impianti, e di diritto in cui attualmente si trova e si rende noto che nella determinazione del prezzo si è tenuto conto di tutte le condizioni manutentive dello stesso"</i></p> | € 16.743,00 | <p>Daniela Fissore<br/>Tel. 010 / 5373332<br/>e-mail:<br/><a href="mailto:daniela.fissore@agenziademanio.it">daniela.fissore@agenziademanio.it</a></p>   |
|    |  |   | € 1.674,30  |  |
| 66 | <p>Scheda: GEB0981/parte</p> <p>Comune:<br/>Genova (GE)<br/>Via Cei 30</p> <p>Catasto: C.F. sez. GED<br/>Fg. 46 Mapp. 1071 sub<br/>31<br/>Cat. C/6<br/>Fg. 46 Mapp. 1071 sub<br/>78 (ex 19) BCNC</p> <p>Superficie: mq 11</p> <p>Stato occupazionale:<br/>libero</p> <p>Stato manutentivo:<br/>buono</p>     | <p>Area scoperta di mq 11 destinata a parcheggio collocata tra i civici 30 e 8 di Via Antonio Cei nel quartiere San Martino, a cui si accede da Via Antonio Cei.</p> <p>La vendita del presente lotto si intende comprensiva dei diritti relativi all'area di accesso censita al C.F. sez. GED foglio 46 mappale 1071 sub 78 (ex 19).</p> <p>Immobile esente APE ex D. Lgs. N. 192/2005 e ss.mm.ii.</p> <p>Il bene ricade nel PUC del Comune di Genova in ambito AR-UR (ambito di riqualificazione urbanistica - residenziale).</p> <p><i>"Il bene si vende nello stato di fatto, anche relativo agli impianti, e di diritto in cui attualmente si trova e si rende noto che nella determinazione del prezzo si è tenuto conto di tutte le condizioni manutentive dello stesso"</i></p> | € 16.743,00 | <p>Daniela Fissore<br/>Tel. 010 / 5373332<br/>e-mail:<br/><a href="mailto:daniela.fissore@agenziademanio.it">daniela.fissore@agenziademanio.it</a></p>  |
|    |  |   | € 1.674,30  |  |

|    |  |  |             |  |
|----|--|--|-------------|--|
| 67 | <p>Scheda: GEB0981/parte</p> <p>Comune:<br/>Genova (GE)<br/>Via Cei 30</p> <p>Catasto: C.F. sez. GED<br/>Fg. 46 Mapp. 1071 sub 32<br/>Cat. C/6<br/>Fg. 46 Mapp. 1071 sub 78 (ex 19) BCNC</p> <p>Superficie: mq 11</p> <p>Stato occupazionale:<br/>libero</p> <p>Stato manutentivo:<br/>buono</p> | <p>Area scoperta di mq 11 destinata a parcheggio collocata tra i civici 30 e 8 di Via Antonio Cei nel quartiere San Martino, a cui si accede da Via Antonio Cei.</p> <p>La vendita del presente lotto si intende comprensiva dei diritti relativi all'area di accesso censita al C.F. sez. GED foglio 46 mappale 1071 sub 78 (ex 19).</p> <p>Immobile esente APE ex D. Lgs. N. 192/2005 e ss.mm.ii.</p> <p>Il bene ricade nel PUC del Comune di Genova in ambito AR-UR (ambito di riqualificazione urbanistica - residenziale).</p> <p>"Il bene si vende nello stato di fatto, anche relativo agli impianti, e di diritto in cui attualmente si trova e si rende noto che nella determinazione del prezzo si è tenuto conto di tutte le condizioni manutentive dello stesso"</p> | € 16.743,00 | <p>Daniela Fissore<br/>Tel. 010 / 5373332<br/>e-mail:<br/><a href="mailto:daniela.fissore@agenziademanio.it">daniela.fissore@agenziademanio.it</a></p>   |
|    |  |  | € 1.674,30  |  |
| 68 | <p>Scheda: GEB0981/parte</p> <p>Comune:<br/>Genova (GE)<br/>Via Cei 30</p> <p>Catasto: C.F. sez. GED<br/>Fg. 46 Mapp. 1071 sub 33<br/>Cat. C/6<br/>Fg. 46 Mapp. 1071 sub 78 (ex 19) BCNC</p> <p>Superficie: mq 11</p> <p>Stato occupazionale:<br/>libero</p> <p>Stato manutentivo:<br/>buono</p> | <p>Area scoperta di mq 11 destinata a parcheggio collocata tra i civici 30 e 8 di Via Antonio Cei nel quartiere San Martino, a cui si accede da Via Antonio Cei.</p> <p>La vendita del presente lotto si intende comprensiva dei diritti relativi all'area di accesso censita al C.F. sez. GED foglio 46 mappale 1071 sub 78 (ex 19).</p> <p>Immobile esente APE ex D. Lgs. N. 192/2005 e ss.mm.ii.</p> <p>Il bene ricade nel PUC del Comune di Genova in ambito AR-UR (ambito di riqualificazione urbanistica - residenziale).</p> <p>"Il bene si vende nello stato di fatto, anche relativo agli impianti, e di diritto in cui attualmente si trova e si rende noto che nella determinazione del prezzo si è tenuto conto di tutte le condizioni manutentive dello stesso"</p> | € 16.743,00 | <p>Daniela Fissore<br/>Tel. 010 / 5373332<br/>e-mail:<br/><a href="mailto:daniela.fissore@agenziademanio.it">daniela.fissore@agenziademanio.it</a></p>   |
|    |  |  | € 1.674,30  |  |
| 69 | <p>Scheda: GEB0981/parte</p> <p>Comune:<br/>Genova (GE)<br/>Via Cei 30</p> <p>Catasto: C.F. sez. GED<br/>Fg. 46 Mapp. 1071 sub 34<br/>Cat. C/6<br/>Fg. 46 Mapp. 1071 sub 78 (ex 19) BCNC</p> <p>Superficie: mq 11</p> <p>Stato occupazionale:<br/>libero</p> <p>Stato manutentivo:<br/>buono</p> | <p>Area scoperta di mq 11 destinata a parcheggio collocata tra i civici 30 e 8 di Via Antonio Cei nel quartiere San Martino, a cui si accede da Via Antonio Cei.</p> <p>La vendita del presente lotto si intende comprensiva dei diritti relativi all'area di accesso censita al C.F. sez. GED foglio 46 mappale 1071 sub 78 (ex 19).</p> <p>Immobile esente APE ex D. Lgs. N. 192/2005 e ss.mm.ii.</p> <p>Il bene ricade nel PUC del Comune di Genova in ambito AR-UR (ambito di riqualificazione urbanistica - residenziale).</p> <p>"Il bene si vende nello stato di fatto, anche relativo agli impianti, e di diritto in cui attualmente si trova e si rende noto che nella determinazione del prezzo si è tenuto conto di tutte le condizioni manutentive dello stesso"</p> | € 16.743,00 | <p>Daniela Fissore<br/>Tel. 010 / 5373332<br/>e-mail:<br/><a href="mailto:daniela.fissore@agenziademanio.it">daniela.fissore@agenziademanio.it</a></p>  |
|    |  |  | € 1.674,30  |  |



|    |  |   |             |  |
|----|--|---|-------------|--|
| 70 | <p>Scheda: GEB0981/parte</p> <p>Comune:<br/>Genova (GE)<br/>Via Cei 30</p> <p>Catasto: C.F. sez. GED<br/>Fg. 46 Mapp. 1071 sub 35<br/>Cat. C/6<br/>Fg. 46 Mapp. 1071 sub 78 (ex 19) BCNC</p> <p>Superficie: mq 12</p> <p>Stato occupazionale:<br/>libero</p> <p>Stato manutentivo:<br/>buono</p> | <p>Area scoperta di mq 12 destinata a parcheggio collocata tra i civici 30 e 8 di Via Antonio Cei nel quartiere San Martino, a cui si accede da Via Antonio Cei.</p> <p>La vendita del presente lotto si intende comprensiva dei diritti relativi all'area di accesso censita al C.F. sez. GED foglio 46 mappale 1071 sub 78 (ex 19).</p> <p>Immobile esente APE ex D. Lgs. N. 192/2005 e ss.mm.ii.</p> <p>Il bene ricade nel PUC del Comune di Genova in ambito AR-UR (ambito di riqualificazione urbanistica - residenziale).</p> <p><i>"Il bene si vende nello stato di fatto, anche relativo agli impianti, e di diritto in cui attualmente si trova e si rende noto che nella determinazione del prezzo si è tenuto conto di tutte le condizioni manutentive dello stesso"</i></p> | € 18.265,00 | <p>Daniela Fissore<br/>Tel. 010 / 5373332<br/>e-mail:<br/><a href="mailto:daniela.fissore@agenziademanio.it">daniela.fissore@agenziademanio.it</a></p>   |
|    |  | <p><i>"Il bene si vende nello stato di fatto, anche relativo agli impianti, e di diritto in cui attualmente si trova e si rende noto che nella determinazione del prezzo si è tenuto conto di tutte le condizioni manutentive dello stesso"</i></p>   | € 1.826,50  |  |
| 71 | <p>Scheda: GEB0982/parte</p> <p>Comune:<br/>Genova (GE)<br/>Via Cei 8</p> <p>Catasto: C.F. sez. GED<br/>Fg. 46 Mapp. 1070 sub 2<br/>Cat. C/6<br/>Fg. 46 Mapp. 1070 sub 9 BCNC</p> <p>Superficie: mq 9</p> <p>Stato occupazionale:<br/>libero</p> <p>Stato manutentivo:<br/>buono</p>             | <p>Area scoperta di mq 9 destinata a parcheggio posta tra i civici 8 e 18 di Via Antonio Cei nel quartiere San Martino.</p> <p>La vendita del presente lotto si intende comprensiva dei diritti relativi all'area di accesso censita al C.F. sez. GED foglio 46 mappale 1070 sub 9.</p> <p>Immobile esente APE ex D. Lgs. N. 192/2005 e ss.mm.ii.</p> <p>Il bene ricade nel PUC del Comune di Genova in ambito AR-UR (ambito di riqualificazione urbanistica - residenziale)</p> <p><i>"Il bene si vende nello stato di fatto, anche relativo agli impianti, e di diritto in cui attualmente si trova e si rende noto che nella determinazione del prezzo si è tenuto conto di tutte le condizioni manutentive dello stesso"</i></p>  | € 13.656,00 | <p>Daniela Fissore<br/>Tel. 010 / 5373332<br/>e-mail:<br/><a href="mailto:daniela.fissore@agenziademanio.it">daniela.fissore@agenziademanio.it</a></p>   |
|    |  | <p><i>"Il bene si vende nello stato di fatto, anche relativo agli impianti, e di diritto in cui attualmente si trova e si rende noto che nella determinazione del prezzo si è tenuto conto di tutte le condizioni manutentive dello stesso"</i></p>   | € 1.365,60  |  |
| 72 | <p>Scheda: GEB0982/parte</p> <p>Comune:<br/>Genova (GE)<br/>Via Cei 8</p> <p>Catasto: C.F. sez. GED<br/>Fg. 46 Mapp. 1070 sub 3<br/>Cat. C/6<br/>Fg. 46 Mapp. 1070 sub 9 BCNC</p> <p>Superficie: mq 9</p> <p>Stato occupazionale:<br/>libero</p> <p>Stato manutentivo:<br/>buono</p>             | <p>Area scoperta di mq 9 destinata a parcheggio posta tra i civici 8 e 18 di Via Antonio Cei nel quartiere San Martino.</p> <p>La vendita del presente lotto si intende comprensiva dei diritti relativi all'area di accesso censita al C.F. sez. GED foglio 46 mappale 1070 sub 9.</p> <p>Immobile esente APE ex D. Lgs. N. 192/2005 e ss.mm.ii.</p> <p>Il bene ricade nel PUC del Comune di Genova in ambito AR-UR (ambito di riqualificazione urbanistica - residenziale)</p> <p><i>"Il bene si vende nello stato di fatto, anche relativo agli impianti, e di diritto in cui attualmente si trova e si rende noto che nella determinazione del prezzo si è tenuto conto di tutte le condizioni manutentive dello stesso"</i></p>  | € 13.656,00 | <p>Daniela Fissore<br/>Tel. 010 / 5373332<br/>e-mail:<br/><a href="mailto:daniela.fissore@agenziademanio.it">daniela.fissore@agenziademanio.it</a></p>  |
|    |  | <p><i>"Il bene si vende nello stato di fatto, anche relativo agli impianti, e di diritto in cui attualmente si trova e si rende noto che nella determinazione del prezzo si è tenuto conto di tutte le condizioni manutentive dello stesso"</i></p>   | € 1.365,60  |  |



|    |  |  |             |  |
|----|--|--|-------------|--|
| 73 | <p>Scheda: GEB0982/parte</p> <p>Comune:<br/>Genova (GE)<br/>Via Cei 8</p> <p>Catasto: C.F. sez. GED<br/>Fg. 46 Mapp. 1070 sub 4<br/>Cat. C/6<br/>Fg. 46 Mapp. 1070 sub 9<br/>BCNC</p> <p>Superficie: mq 9</p> <p>Stato occupazionale:<br/>libero</p> <p>Stato manutentivo:<br/>buono</p>         | <p>Area scoperta di mq 9 destinata a parcheggio posta tra i civici 8 e 18 di Via Antonio Cei nel quartiere San Martino. La vendita del presente lotto si intende comprensiva dei diritti relativi all'area di accesso censita al C.F. sez. GED foglio 46 mappale 1070 sub 9.</p> <p>Immobile esente APE ex D. Lgs. N. 192/2005 e ss.mm.ii.</p> <p>Il bene ricade nel PUC del Comune di Genova in ambito AR-UR (ambito di riqualificazione urbanistica - residenziale)</p> <p><i>"Il bene si vende nello stato di fatto, anche relativo agli impianti, e di diritto in cui attualmente si trova e si rende noto che nella determinazione del prezzo si è tenuto conto di tutte le condizioni manutentive dello stesso"</i></p>  | € 13.656,00 | <p>Daniela Fissore<br/>Tel. 010 / 5373332<br/>e-mail:<br/><a href="mailto:daniela.fissore@agenziademanio.it">daniela.fissore@agenziademanio.it</a></p> |
|    |  |  | € 1.365,60  |  |
| 74 | <p>Scheda: GEB0982/parte</p> <p>Comune:<br/>Genova (GE)<br/>Via Cei 8</p> <p>Catasto: C.F. sez. GED<br/>Fg. 46 Mapp. 1070 sub 5<br/>e 7<br/>Cat. C/6<br/>Fg. 46 Mapp. 1070 sub 9<br/>BCNC</p> <p>Superficie: mq 9</p> <p>Stato occupazionale:<br/>libero</p> <p>Stato manutentivo:<br/>buono</p> | <p>Area scoperta di mq 9 destinata a parcheggio posta tra i civici 8 e 18 di Via Antonio Cei nel quartiere San Martino. La vendita del presente lotto si intende comprensiva dei diritti relativi all'area di accesso censita al C.F. sez. GED foglio 46 mappale 1070 sub 9.</p> <p>Immobile esente APE ex D. Lgs. N. 192/2005 e ss.mm.ii.</p> <p>Il bene ricade nel PUC del Comune di Genova in ambito AR-UR (ambito di riqualificazione urbanistica - residenziale)</p> <p><i>"Il bene si vende nello stato di fatto, anche relativo agli impianti, e di diritto in cui attualmente si trova e si rende noto che nella determinazione del prezzo si è tenuto conto di tutte le condizioni manutentive dello stesso"</i></p>  | € 23.136,00 | <p>Daniela Fissore<br/>Tel. 010 / 5373332<br/>e-mail:<br/><a href="mailto:daniela.fissore@agenziademanio.it">daniela.fissore@agenziademanio.it</a></p> |
|    |  |  | € 2.313,60  |  |
| 75 | <p>Scheda: GEB0983</p> <p>Comune:<br/>Genova (GE)<br/>Via Balbi 15</p> <p>Catasto: C.F. sez. GEA<br/>Fg. 76 Mapp. 106 sub 32<br/>Cat. C/2</p> <p>Superficie: mq 8</p> <p>Stato occupazionale:<br/>libero</p> <p>Stato manutentivo:<br/>mediocre</p>  | <p>Immobile ubicato a Genova, ad uso cantina, con accesso dal condominio di Via Balbi 15, identificata con il numero 4. Sito al piano seminterrato, si costituisce di unico ambiente di forma quadrata accessibile attraverso il corridoio condominiale. Nell'unità immobiliare sono presenti beni mobili il cui sgombero sarà a cura e spese dell'aggiudicatario.</p> <p>Immobile esente APE ex D. Lgs. N. 192/2005 e ss.mm.ii.</p> <p>Il bene ricade nel PUC del Comune di Genova in ambito AC-CS (ambito di Conservazione).</p> <p>Il bene non è sottoposto alle disposizioni dell'art. 12 del D. Lgs. n. 42/2004 in quanto edificato da meno di settanta anni.</p> <p><i>"Il bene si vende nello stato di fatto, anche relativo agli impianti, e di diritto in cui attualmente si trova e si rende noto che nella determinazione del prezzo si è tenuto conto di tutte le condizioni manutentive dello stesso"</i></p> | € 3.900,00  | <p>Daniela Fissore<br/>Tel. 010 / 5373332<br/>e-mail:<br/><a href="mailto:daniela.fissore@agenziademanio.it">daniela.fissore@agenziademanio.it</a></p> |
|    |  |  | € 390,00    |  |

S

## CONDIZIONI GENERALI

Sono ammessi a presentare la propria offerta tutti i soggetti, persone fisiche o giuridiche, che posseggano la capacità di impegnarsi per contratto, ai quali non sia applicata la pena accessoria/sanzione della incapacità/divieto di contrarre con la Pubblica Amministrazione, e che siano in possesso degli ulteriori requisiti di cui all'Allegato 2 del presente avviso.

Tale avviso non vincola l'Agenzia alla vendita dei beni.

### MODALITÀ DI PRESENTAZIONE DELL'OFFERTA

1. La procedura sarà espletata mediante offerte segrete, pari o in aumento rispetto al prezzo base. Saranno escluse le offerte di importo inferiore al prezzo base.
2. Le offerte dovranno essere redatte conformemente al modello Allegato 1 al presente avviso di vendita, pubblicato sul sito internet dell'Agenzia, nonché disponibile presso l'Agenzia del demanio – Direzione Regionale Liguria. Il predetto modello potrà essere richiesto anche via e-mail al seguente indirizzo: [dre.liguria@agenziademanio.it](mailto:dre.liguria@agenziademanio.it).
3. Ai fini della partecipazione alla presente procedura i candidati dovranno far pervenire, a pena di esclusione, unitamente all'offerta di cui al punto che precede:
  - a. la dichiarazione resa ai sensi del DPR n. 445/2000 e ss.mm.ii., relativa alla situazione giuridica dell'offerente, redatta conformemente al modello Allegato 2 al presente avviso, che dovrà essere debitamente sottoscritto;
  - b. la documentazione in originale attestante l'avvenuta costituzione di una cauzione provvisoria a garanzia dell'offerta, pari al 10% del prezzo a base d'asta. Questa potrà essere costituita in uno dei seguenti modi:
    1. apertura di un deposito provvisorio presso l'Ufficio della Ragioneria Territoriale dello Stato di Genova, che dovrà essere preventivamente contattato al numero telefonico 010-640571, al fine di ottenere l'apertura del deposito a cui verrà collegato il successivo bonifico bancario, facendo riferimento al codice IBAN IT36P0100003245140400000001. Inoltre è necessario riportare nella causale del bonifico quattro gruppi di informazioni separati tra loro da uno spazio, con l'ordine di seguito indicato:
      - I. cognome e nome o ragione sociale del depositante (anche se coincidente con l'ordinante) su un numero massimo di 26 caratteri;
      - II. codice identificativo dell'Amministrazione: YN4XG2;
      - III. codice identificativo del versamento su un massimo di 15 caratteri. Detto codice dovrà indicare il numero di protocollo del bando ed il numero di lotto per il quale si concorre;
      - IV. codice fiscale del depositante su un numero massimo di 16 caratteri (da riportare nel caso in cui nel format del bonifico non sia disponibile un campo dedicato a quest'informazione)
      - V. La ricevuta di eseguito bonifico, rilasciata dalla Banca del depositante (o da Poste Italiane S.p.a.), ha efficacia liberatoria nei confronti di chi è tenuto al deposito e costituisce pertanto il documento che può essere consegnato all'Amministrazione nel cui interesse il deposito è stato effettuato e quindi l'attestazione dell'avvenuta costituzione della cauzione.

2. fideiussione bancaria **“a prima richiesta”** e recante rinuncia al beneficio della preventiva escussione del debitore principale di cui all’art. 1944 c.c., rilasciata da aziende di credito a ciò abilitate, con validità di almeno 180 giorni dalla data dell’asta;

3. polizza assicurativa **“a prima richiesta”** e recante rinuncia al beneficio della preventiva escussione del debitore principale di cui all’art. 1944 c.c., rilasciata da imprese di Assicurazione in possesso dei requisiti previsti dalla legge n. 348 del 10 giugno 1982 di cui all’elenco pubblicato sul sito dell’IVASS, con validità di almeno 180 giorni dalla data dell’asta;

c. informativa sulla privacy di cui all’allegato 3, sottoscritta per presa visione.

4. Saranno ammesse le offerte per procura speciale originale con firma autenticata o per persona da nominare. Nel primo caso l’offerta e la designazione del contraente s’intendono fatte a nome e per conto del mandante. L’offerente per persona da nominare dovrà avere i requisiti necessari per essere ammesso alla presente procedura ed effettuare i depositi a lui intestati. Nel caso la designazione del contraente intervenga a favore di chi ha presentato un’offerta per persona da nominare, l’offerente può dichiarare la persona all’atto della designazione ovvero entro il termine di tre giorni a decorrere da quello della designazione stessa, rimanendo sempre garante e obbligato in solido della medesima. Qualora il terzo giorno cada di sabato, domenica, di altro giorno festivo ovvero di un giorno in cui l’ufficio risulti pubblicamente chiuso, il termine si intenderà prorogato al giorno lavorativo immediatamente successivo. Se la persona nominata è presente all’atto di designazione può accettare contestualmente firmando il verbale. Se la persona nominata non è presente, deve presentarsi presso la competente Direzione Regionale dell’Agenzia del demanio, entro tre giorni dalla data di designazione per accettare e firmare la dichiarazione ovvero potrà presentare detta dichiarazione, sempre entro tre giorni dalla data del verbale di apertura delle buste, mediante scrittura privata con firme autentiche da notaio. La persona nominata dovrà produrre idonea dichiarazione sostitutiva di certificazione di cui al punto 3.a (allegato 2).

Qualora il contraente designato non faccia la dichiarazione nel termine e nei modi prescritti o dichiari persone incapaci di contrarre o non legittimamente autorizzate o le persone dichiarate non accettino la designazione, l’offerente sarà considerato, a tutti gli effetti di legge, come vero ed unico contraente.

5. Il plico contenente l’offerta, chiuso e controfirmato sui lembi di chiusura e fatto pervenire con le modalità e secondo i termini sotto specificati dovrà, a pena di nullità, recare sull’esterno, oltre alle generalità e all’indirizzo del mittente, la dicitura “Avviso di vendita prot. n. 7013 del 03 luglio 2023 LOTTO \_\_\_\_\_” ed essere indirizzato alla sede della Direzione Regionale Liguria Via Finocchiaro Aprile 1 CAP 16129 Genova (GE). Tale plico dovrà contenere al suo interno, a pena di esclusione, due buste chiuse recanti l’intestazione del mittente e la dicitura, rispettivamente, A “DOCUMENTI”, B “OFFERTA per il LOTTO .....”, quest’ultima chiusa e controfirmata sui lembi di chiusura. In particolare, nella busta A “DOCUMENTI” andrà inserita, a pena di esclusione, la documentazione di cui ai punti 3.a, 3.b e 3.c; nella busta B “OFFERTA per il LOTTO .....” dovrà essere inserito il modello di offerta “Allegato 1”, sottoscritto dalla persona legittimata a compiere tale atto. Le offerte pervenute in maniera non conforme alle prescrizioni sopra specificate saranno ritenute nulle.

6. Il plico contenente l’offerta dovrà essere consegnato a mano presso la sede della Direzione Regionale dal lunedì al venerdì dalle ore 9:00 alle ore 13:00 e dalle ore 14:30 alle 16:00 (prova del deposito sarà fornita mediante il rilascio di apposita ricevuta), ovvero recapitato a mezzo di raccomandata A/R all’Agenzia del demanio – Direzione Regionale Liguria, e dovrà pervenire **entro e non oltre le ore 16.00 del 27 settembre 2023**, pena

l'esclusione dalla procedura. L'Agenzia del demanio non risponde delle offerte consegnate o inviate per posta che non siano pervenute o siano pervenute in ritardo. Faranno fede il timbro della data di ricevuta e l'orario posto dall'Ufficio ricevente. Non avrà alcun rilievo la data di spedizione della raccomandata.

7. E' possibile prendere visione della documentazione inerente i beni in vendita presso l'Agenzia del demanio – Direzione Regionale Liguria, tel. 010.5373311, consultando il sito internet dell'Agenzia del demanio [www.agenziademanio.it](http://www.agenziademanio.it), sul quale è data pubblicità dell'avviso di vendita.

## INDIVIDUAZIONE DEL CONTRAENTE

1. Ricevute tutte le offerte nei tempi prescritti, il **giorno 28 settembre 2023 alle ore 10.00** presso la sede della Direzione Regionale Liguria dell'Agenzia del demanio, via Finocchiaro Aprile 1, una Commissione, appositamente costituita, procederà all'apertura pubblica delle buste e verificherà la correttezza formale della documentazione e delle offerte, individuando il contraente per ciascun lotto sulla base della migliore offerta valida pervenuta. L'esito delle suddette operazioni sarà fatto constare in apposito verbale.
2. Il contraente sarà colui che avrà presentato l'offerta più vantaggiosa rispetto al prezzo base fissato dall'Agenzia.
3. In caso di partecipanti con parità di offerta, l'Agenzia provvederà a convocare i medesimi onde procedere all'espletamento di una licitazione privata.
4. Nel caso di discordanza tra i prezzi indicati nell'offerta (cifre e lettere) è valido quello più vantaggioso per l'Agenzia.
5. La designazione del contraente avrà luogo anche qualora pervenga una sola offerta valida pari o superiore al prezzo base stabilito nel presente avviso. Si precisa che verranno escluse le offerte in ribasso rispetto al prezzo di base.
6. Il verbale di apertura delle buste non avrà gli effetti del contratto di compravendita; si dovrà, pertanto, successivamente procedere alla sottoscrizione dell'atto di compravendita.
7. Qualora trattasi di immobile per il quale sia in corso la verifica di interesse culturale, prevista dall'art.12 del decreto legislativo 22 gennaio 2004, n. 42, e la stessa dia esito positivo, ovvero di bene già dichiarato di interesse storico-artistico per il quale il Ministero per i Beni e le Attività Culturali non abbia ancora rilasciato l'autorizzazione alla vendita di cui all'art. 55 del citato decreto legislativo, la designazione del contraente non potrà ritenersi definitiva in quanto resta condizionata al rilascio di tale autorizzazione. Nel caso in cui il citato Ministero non rilasci l'autorizzazione alla vendita, il contraente provvisorio decadrà da ogni diritto all'acquisto, fatto salvo il rimborso della cauzione versata.
8. Per i lotti soggetti a diritto di prelazione da parte degli aventi diritto, la designazione del contraente non potrà ritenersi definitiva in quanto resta condizionata all'esercizio del diritto di prelazione da parte degli eventuali aventi diritto, da esercitarsi entro 30 giorni dalla notifica dell'intervenuta designazione del contraente. Trascorso infruttuosamente tale termine, si procederà a comunicare al contraente provvisorio l'avvenuta individuazione definitiva.
9. Tutte le offerte sono vincolanti ed irrevocabili sino all'esito della procedura. In caso di designazione del contraente, l'offerta si riterrà vincolante ed irrevocabile per il contraente designato per un ulteriore periodo di 180 (centottanta) giorni dalla data di designazione provvisoria.
10. Gli immobili sopra descritti vengono alienati a corpo e non a misura, nello stato di fatto e diritto in cui si trovano, compresi eventuali oneri attivi e passivi, servitù continue e



discontinue, apparenti e non apparenti. Non vi sarà luogo ad azione per lesione, né ad aumento o diminuzione di prezzo, per qualunque materiale errore nella descrizione dei beni posti in vendita, o nella determinazione del prezzo, nella indicazione della superficie, dei confini, numeri di mappa e coerenze, e per qualunque differenza. Lo Stato non assume altra obbligazione o garanzia, se non per il fatto di sofferta evizione, nel qual caso il compenso spettante al compratore sarà limitato al puro rimborso del prezzo corrisposto e delle spese contrattuali. Ove la evizione fosse parziale, il compratore non avrà diritto che al rimborso della quota di prezzo e di spese corrispondente alla parte evitta, escluso qualsiasi altro maggiore od accessorio compenso.

## STIPULA DEL CONTRATTO DI COMPRAVENDITA

1. L'Ufficio, decorsi i termini per l'esercizio dell'eventuale diritto di prelazione di cui al precedente punto 8 e concluse le verifiche di legge, comunicherà al contraente designato, entro 10 giorni, la data entro la quale dovrà procedere alla stipula del rogito, che avverrà tramite un notaio di fiducia prescelto dallo stesso contraente e comunicato all'Agenzia del demanio. Nel caso di cui al punto 7 del precedente paragrafo, la predetta comunicazione verrà trasmessa solo successivamente all'esito della verifica di interesse culturale ovvero al rilascio della prescritta autorizzazione alla vendita e sempre ad avvenuto esito delle verifiche di legge fatto salvo quanto previsto per i beni soggetti all'esercizio del diritto di prelazione (punto 8 del precedente paragrafo).
2. Il deposito fatto a garanzia dell'offerta presso la Tesoreria Territoriale dello Stato sarà imputato in conto del prezzo di aggiudicazione. La restante parte del prezzo dovrà essere versata per intero preventivamente alla stipula del contratto, secondo le modalità indicate dalla Direzione Regionale Liguria dell'Agenzia del demanio. Acquisita la documentazione comprovante l'avvenuto pagamento dell'intero prezzo di vendita, e svolte le opportune verifiche in merito alle dichiarazioni rese, si procederà alla stipula del contratto ed alla consegna dell'immobile oggetto di alienazione. Qualora il concorrente abbia optato per una fidejussione bancaria od una polizza assicurativa, la stessa verrà trattenuta, a garanzia dell'offerta, fino al pagamento dell'intero prezzo di aggiudicazione, da effettuarsi preventivamente alla stipula del contratto, secondo le modalità indicate dalla Direzioni Regionali dell'Agenzia del demanio, e solo allora verrà restituito l'originale dell'atto all'Istituto emittente.
3. La stipula del contratto di compravendita è subordinata al buon esito delle verifiche di legge ed in particolare all'acquisizione presso la Prefettura competente della documentazione antimafia ai sensi dell'articolo 84 e seg. del D.lgs. 159/2011 e ss.mm.ii. nei confronti del contraente. In caso di esito negativo delle verifiche e/o sussistenza di cause di decadenza, di sospensione o di divieto di cui all'articolo 67 del D.lgs. 159/2011, attestate dalla comunicazione antimafia, il contraente sarà considerato decaduto da ogni diritto e subirà a titolo di penale l'incameramento della cauzione ovvero l'escussione della polizza bancaria o assicurativa prestata. L'Agenzia del demanio si riserva la facoltà di designare, quale contraente, chi ha presentato la seconda offerta migliore o di attivare una nuova procedura.
4. In caso di rinuncia o qualora il contraente designato, in assenza di giustificato motivo, non dovesse presentarsi nel giorno fissato per la stipula del rogito, decadrà da ogni suo diritto e subirà l'incameramento della cauzione ovvero l'escussione della fideiussione bancaria o polizza assicurativa prestata, a titolo di penale. Anche In tale evenienza, l'Agenzia del demanio si riserva la facoltà di designare, quale contraente, chi ha presentato la seconda migliore offerta o di attivare una nuova procedura.



5. Ai concorrenti che non si siano resi aggiudicatari ed a coloro che non siano stati ammessi all'asta, saranno rilasciate le liberatorie per lo svincolo delle cauzioni costituite a garanzia dell'offerta.
6. Le spese contrattuali, nonché le imposte fiscali competono per intero all'acquirente.

#### **DISPOSIZIONI FINALI**

1. Il presente avviso di vendita non costituisce offerta al pubblico ai sensi dell'art. 1336 Codice Civile, né sollecitazione all'investimento ai sensi degli artt. 94 e ss. del D.Lgs. 24 febbraio 1998 n. 58.
2. Ai sensi di legge, il responsabile del procedimento a cui potranno essere richieste informazioni in merito alla presente procedura è l'Avv. Stefania Pagano (tel. 010.5373363).
3. L'Agenzia del Demanio, quale Titolare del trattamento, tratterà i dati personali forniti in conformità al Regolamento UE 2016/679 come indicato nell'allegato 3 "Informativa privacy".
4. Il mancato rispetto delle prescrizioni contenute nel presente avviso di vendita costituisce causa di esclusione dalla procedura.
5. Il presente avviso e l'intera procedura sono regolati dalla legge italiana e per ogni eventuale controversia ad essi attinente sarà competente, in via esclusiva, il Foro di Genova.

#### **AVVERTENZE**

**Si applicano gli artt. 353 e 354 del vigente Codice Penale contro chiunque, con violenza o minaccia o con doni, promesse, collusioni o altri mezzi fraudolenti, impedisce o turbasse la procedura, ovvero ne allontanasse gli offerenti e contro chiunque si astenesse dal concorrere per denaro o per altra utilità a lui o ad altri data o promessa.**

Genova, 03 luglio 2023

Il Direttore Regionale  
Dott. Ing. Giovanni Zito





## ALLEGATO 1

### MODELLO DI OFFERTA

All'Agenzia del demanio  
Direzione Regionale Liguria

Oggetto: **Offerta per l'acquisto del lotto n. \_\_\_\_\_ – Avviso di vendita prot. n. \_\_\_\_\_ del \_\_\_\_\_.**

#### *Per le persone fisiche*

Il/i sottoscritto/i ....., nato/i a ....., prov. ...., il .....,  
residente/i in ....., via/piazza ..... e domiciliato/i in ..... Cod.  
Fisc. ...., tel. ...., in possesso della piena capacità di agire,

ovvero

#### *Per le persone giuridiche*

Il sottoscritto.....nato a ....., prov. ...., il .....,  
residente in ....., via/piazza ..... e domiciliato in ..... , in  
possesso della piena capacità di agire ed in qualità di ..... della Ditta  
Individuale/Società/Ente/Associazione/Fondazione....., con sede legale  
in.....via/piazza....., C.F./P.IVA....., tel. ....,

### CHIEDE/ONO

di acquistare il seguente immobile: lotto n..... offrendo il prezzo di Euro (in cifre)  
..... (in lettere) .....  
accettando senza eccezioni o riserve tutte le condizioni, gli effetti e le conseguenze  
stabilite dall'Avviso di vendita.

### DICHIARA/NO

di aver preso visione delle condizioni generali riportate nel sopraccitato avviso di vendita;  
che la presente offerta è vincolante ed irrevocabile sino all'esito della procedura e che, in  
caso di designazione, l'offerta è vincolante ed irrevocabile per un ulteriore periodo di 180  
(centottanta) giorni dalla data di designazione provvisoria;

che intende/ono procedere al pagamento del prezzo di acquisto entro la data di stipula  
del contratto,

ovvero

che intende/ono procedere al pagamento del prezzo di acquisto entro la data di  
stipula del contratto mediante accensione di un mutuo bancario.

*(selezionare la modalità di pagamento prescelta)*

Nel caso la designazione intervenga a proprio favore

## SI IMPEGNA/NO A

1. versare il prezzo di acquisto dell'immobile nei modi e nei tempi specificati nell'avviso di vendita e che saranno comunicati dall'Agenzia del demanio – Direzione Regionale Liguria;
2. comunicare il nominativo del Notaio che stipulerà l'atto e l'indirizzo dello Studio al quale sarà trasmessa la documentazione per il rogito;
3. pagare le spese contrattuali e le imposte fiscali.

Luogo e data

\_\_\_\_\_

IL/I RICHIEDENTE/I

\_\_\_\_\_

\_\_\_\_\_



## ALLEGATO 2

### DICHIARAZIONE SOSTITUTIVA DI CERTIFICAZIONE (Art. 46 del D.P.R. 445 del 28 dicembre 2000)

Il sottoscritto \_\_\_\_\_, nato a \_\_\_\_\_, il \_\_\_\_\_ e residente in \_\_\_\_\_, Via \_\_\_\_\_, n. \_\_\_\_\_, C.F. \_\_\_\_\_, ai sensi degli artt. 46 e 47 del D.P.R. del 28 Dicembre 2000, n. 445 consapevole di quanto fissato dall'art. 76 del citato D.P.R. in merito alla responsabilità penale derivante da dichiarazioni mendaci, falsità negli atti, uso di atti falsi;

#### DICHIARA

a) di partecipare:

- per proprio conto;
- per conto di altre persone fisiche (a tal fine, oltre alla presente dichiarazione, riferita al rappresentato, si allega la procura speciale in originale con firma autenticata);
- per conto di persona da nominare;
- per conto di Ditta Individuale/Società/Ente/Associazione/Fondazione \_\_\_\_\_, con sede in \_\_\_\_\_ Via \_\_\_\_\_ n. \_\_\_\_\_, C.F./P.I. \_\_\_\_\_, regolarmente iscritta al Registro delle Imprese della C.C.I.A.A. di \_\_\_\_\_ con numero \_\_\_\_\_ dal \_\_\_\_\_, in qualità di \_\_\_\_\_, munito dei prescritti poteri di rappresentanza (a tal fine si allegano alla presente i documenti comprovanti la rappresentanza legale, nonché – ove prescritto – la delibera di acquisto del bene oggetto della gara dell'organo competente);

b) di non essere interdetto, inabilitato o fallito e che a proprio carico non sono in corso procedure per nessuno di tali stati che denotino lo stato di insolvenza o la cessazione dell'attività, fatte salve le disposizioni di cui all'art. 186-bis del R.D. n. 267/1942, modificato dall'art. 33, comma 1, lett. h), d.l. 83/2012;

c) che, laddove trattasi di la Ditta Individuale/Società/Ente/Associazione/Fondazione, la stessa non si trova in stato di fallimento, di liquidazione coatta, di concordato preventivo, fatte salve le disposizioni di cui all'art. 186-bis del R.D. n. 267/1942, modificato dall'art. 33, comma 1, lett. h), d.l. 83/2012, o sottoposta a procedure concorsuali o a qualunque altra procedura che denoti lo stato di insolvenza o la cessazione dell'attività, e non è destinataria/o di provvedimenti giudiziari che applicano le sanzioni amministrative di cui al D. Lgs. 231/2001;

d) che non risultano a proprio carico l'applicazione della pena accessoria della incapacità a contrarre con la Pubblica Amministrazione o la sanzione del divieto di contrarre con la Pubblica Amministrazione;

e) che non sono state commesse violazioni gravi, definitivamente accertate, rispetto agli obblighi relativi al pagamento delle imposte e tasse, secondo la legislazione italiana o quella di altro Stato;

- f) di non aver riportato condanne penali e di non essere destinatario di provvedimenti che riguardano l'applicazione di misure di sicurezza e di misure di prevenzione, di decisioni civili e di provvedimenti amministrativi iscritti nel casellario giudiziale ai sensi della vigente normativa;
- g) di non essere a conoscenza di essere sottoposto a procedimenti penali;
- h) che nei propri confronti, nonché nei confronti dei propri familiari conviventi di maggiore età, non sussistono le cause di divieto, di decadenza o di sospensione di cui all'art. 67 del D.Lgs del 06.09.2011 n.159 (ove l'offerente sia una società l'autocertificazione dovrà essere prodotta dal rappresentante legale, da tutti gli amministratori e dai soggetti di cui all'art. 85 del D. Lgs. n. 159/2011);
- i) di aver visionato tutti i documenti inerenti il presente avviso d'asta, di accettarli e di ritenerli interamente definiti e che gli stessi non richiedono interpretazioni e/o spiegazioni tali da interferire sulla presentazione dell'offerta;
- l) di essere consapevole che, qualora fosse accertata la non veridicità del contenuto delle presenti dichiarazioni, il contratto non potrà essere stipulato ovvero, se già rogato, lo stesso potrà essere risolto di diritto dall'Agenzia del Demanio ai sensi dell'art. 1456 cod. civ.;
- m) di eleggere il proprio domicilio per ogni eventuale comunicazione da effettuarsi anche ai sensi della L. 241/90 e sue successive modificazioni ed integrazioni, in \_\_\_\_\_, via \_\_\_\_\_, tel. \_\_\_\_\_, fax \_\_\_\_\_, e-mail \_\_\_\_\_.

Allega alla presente copia fotostatica di un proprio documento di riconoscimento in corso di validità, sottoscritta in originale.

Luogo e data

\_\_\_\_\_

Il Dichiarante

\_\_\_\_\_

## ALLEGATO 3

### Informativa ai sensi dell'art. 13 del Regolamento (UE) 2016/679

I dati personali forniti e raccolti, a seguito di compilazione degli appositi moduli e l'inoltro della documentazione richiesta, dagli interessati, saranno trattati dall'Agenzia del Demanio (infra anche "Agenzia") esclusivamente per lo svolgimento della presente procedura.

Titolare del trattamento è l'Agenzia del Demanio con sede in Via Barberini n. 38 – 00187 Roma.

L'inoltro delle informazioni richieste e, più in generale, dei dati personali da parte degli interessati è assolutamente facoltativo, ma necessario per la partecipazione alla presente procedura, il mancato conferimento potrebbe ostacolarne la partecipazione.

L'Agenzia del Demanio tratterà i dati forniti dai partecipanti alla presente procedura in conformità con quanto previsto e disciplinato dal Regolamento mediante strumenti manuali, informatici e telematici, con logiche strettamente correlate alle finalità già esplicitate, in modo lecito e secondo correttezza nonché nel rispetto del principio di minimizzazione. I dati medesimi saranno conservati per il tempo necessario al raggiungimento delle finalità indicate e successivamente per adempiere agli obblighi di legge cui l'Agenzia è tenuta e comunque nel rispetto delle procedure interne del Titolare.

L'Agenzia del Demanio non adotta processi decisionali automatizzati ed è esclusa ogni attività di profilazione degli interessati.

I dati potranno essere comunicati ad altre Pubbliche Autorità e Amministrazioni per l'esecuzione di loro ordini e per l'adempimento di obblighi di legge, ove previsti, e potranno essere conosciuti da dipendenti, collaboratori e consulenti, previamente autorizzati e istruiti dal Titolare, per le sole finalità connesse alla procedura. L'Agenzia potrà, altresì, avvalersi del supporto di società esterne previamente nominate Responsabili del trattamento ai sensi dell'art. 28 del Regolamento. Al di fuori di tali ipotesi i dati personali non saranno diffusi né comunicati a terzi. Non saranno trasferiti in Paesi terzi né ad organizzazioni internazionali.

Considerata l'estrema delicatezza della procedura in oggetto, l'Agenzia del Demanio potrà trattare le informazioni previste dall'art. 10 del Regolamento, relativi a condanne penali e reati o a connesse misure di sicurezza (c.d. dati giudiziari) di cui si dà piena garanzia di trattamento nel rispetto delle prescrizioni di legge.

È facoltà degli interessati esercitare il diritto di chiedere al Titolare del trattamento l'accesso ai dati personali e la rettifica o la cancellazione degli stessi o la limitazione del trattamento che li riguarda o di opporsi al trattamento stesso (artt. 15 e ss. del Regolamento). L'apposita istanza potrà essere inviata all'Agenzia del Demanio, Titolare del Trattamento, presso la sede di Via Barberini n. 38 – 00187 Roma oppure al Responsabile della protezione dei dati personali, domiciliato per la funzione presso la medesima sede e contattabile all'indirizzo email: [demanio.dpo@agenziademanio.it](mailto:demanio.dpo@agenziademanio.it).

Gli interessati che ritengono che il trattamento dei dati personali a Loro riferiti effettuato dall'Agenzia del Demanio avvenga in violazione di quanto previsto dal Regolamento hanno il diritto di proporre reclamo al Garante, come previsto dall'art. 77 del Regolamento stesso, o di adire le opportune sedi giudiziarie (art. 79 del Regolamento).

**LETTO CONFERMATO E SOTTOSCRITTO**

Luogo e data \_\_\_\_\_